



ΕΦΗΜΕΡΙΔΑ ΤΗΣ ΚΥΒΕΡΝΗΣΕΩΣ ΤΗΣ ΕΛΛΗΝΙΚΗΣ ΔΗΜΟΚΡΑΤΙΑΣ

29 Δεκεμβρίου 2017

ΤΕΥΧΟΣ ΔΕΥΤΕΡΟ

Αρ. Φύλλου 4682

ΑΠΟΦΑΣΕΙΣ

Αριθμ. Ε.Γ.: οικ. 897

Έγκριση της 1ης Αναθεώρησης του Σχεδίου Διαχείρισης των Λεκανών Απορροής Ποταμών του Υδατικού Διαμερίσματος Θεσσαλίας και της αντίστοιχης Στρατηγικής Μελέτης Περιβαλλοντικών Επιπτώσεων.

Η ΕΘΝΙΚΗ ΕΠΙΤΡΟΠΗ ΥΔΑΤΩΝ

Έχοντας υπόψη:

1. Το άρθρο 7 του ν. 3199/2003 «Προστασία και διαχείριση των υδάτων -Εναρμόνιση με την Οδηγία 2000/60/ΕΚ του Ευρωπαϊκού Κοινοβουλίου και του Συμβουλίου της 23ης Οκτωβρίου 2000» (Α' 280), όπως τροποποιήθηκε και ισχύει.

2. Τις διατάξεις του άρθρου δεύτερου του ν. 2077/1992 «Κύρωση της Συνθήκης για την Ευρωπαϊκή Ένωση... κ.λπ.» (Α' 136) και τις διατάξεις του άρθρου 2 (παρ. 1ζ) του ν. 1338/1983 «Εφαρμογή του Κοινοτικού Δικαίου» (Α' 34), όπως τροποποιήθηκε με το άρθρο 6 του ν. 1440/1986 (Α' 70) και με το άρθρο 65 του ν. 1892/1990 (Α' 101).

3. Το ν. 2690/1999 «Κύρωση Κώδικα Διοικητικής Διαδικασίας και άλλες διατάξεις» (Α' 54) και ειδικότερα των άρθρων 13, 14 και 15 αυτού.

4. Το π.δ. 51/2007 (Α' 54) «Καθορισμός μέτρων και διαδικασιών για την ολοκληρωμένη προστασία και διαχείριση των υδάτων σε συμμόρφωση με τις διατάξεις της Οδηγίας 2000/60/ΕΚ», όπως τροποποιήθηκε και ισχύει.

5. Το άρθρο 90 του «Κώδικα Νομοθεσία για την Κυβέρνηση και τα κυβερνητικά όργανα», που κυρώθηκε με το πρώτο άρθρο του π.δ. 63/2005 (Α' 98).

6. Το π.δ. 132/2017 (Α' 160) «Οργανισμός Υπουργείου Περιβάλλοντος και Ενέργειας».

7. Τις διατάξεις του π.δ. 70/2015 «Ανασύσταση των Υπουργείων... και του Υπουργείου Παραγωγικής Ανασυγκρότησης, Περιβάλλοντος και Ενέργειας σε Υπουργείο Περιβάλλοντος και Ενέργειας. Μεταφορά της Γενικής Γραμματείας Βιομηχανίας στο Υπουργείο Ανάπτυξης και Τουρισμού» (Α' 114).

8. Τις διατάξεις του π.δ. 125/2016 «Διορισμός Υπουργών, Αναπληρωτών Υπουργών και Υφυπουργών» (Α' 210).

9. Την υπ' αριθμ. οικ.107017/2006 κοινή υπουργική απόφαση «Εκτίμηση των περιβαλλοντικών επιπτώσεων ορισμένων σχεδίων και προγραμμάτων, σε συμμόρφωση με τις διατάξεις της οδηγίας 2001/42/ΕΚ "σχετικά με την εκτίμηση των περιβαλλοντικών επιπτώσεων ορισμένων σχεδίων και προγραμμάτων" του Ευρωπαϊκού Κοινοβουλίου και του Συμβουλίου της 27ης Ιουνίου 2001» (Β' 1225), όπως τροποποιήθηκε με την κοινή υπουργική απόφαση οικ. 40238/2017 (Β' 3759).

10. Την υπ' αριθμ. 706/2010 απόφαση της Εθνικής Επιτροπής Υδάτων «Καθορισμός των Λεκανών Απορροής Ποταμών της Χώρας και ορισμού των αρμοδίων Περιφερειών για τη διαχείριση και προστασία τους» (Β' 1383), όπως τροποποιήθηκε και ισχύει.

11. Την με αριθ. Υ198/2016 απόφαση του Πρωθυπουργού «Ανάθεση αρμοδιοτήτων στον Αναπληρωτή Υπουργό Περιβάλλοντος και Ενέργειας, Σωκράτη Φάμελλο» (Β' 3722).

12. Την υπ' αριθμ. 322/2013 κοινή υπουργική απόφαση «Οργάνωση της Ειδικής Γραμματείας Υδάτων του Υπουργείου Περιβάλλοντος, Ενέργειας και Κλιματικής Αλλαγής» (Β' 679).

13. Την με αρ. 20476/2015 απόφαση του Πρωθυπουργού και του Υπουργού Περιβάλλοντος και Ενέργειας, "περί διορισμού του Ιάκωβου Γκανούλη στη θέση του Ειδικού Γραμματέα Υδάτων του ΥΠΑΠΕΝ" (Υ.Ο.Δ.Δ. 342).

14. Την με αρ. πρωτ. 51467/18.12.2017 εισήγηση της Διεύθυνσης Περιβαλλοντικής Αδειοδότησης της Γενικής Διεύθυνσης Περιβαλλοντικής Πολιτικής του Υπουργείου Περιβάλλοντος και Ενέργειας για την έγκριση της Στρατηγικής Μελέτης Περιβαλλοντικών Επιπτώσεων (ΣΜΠΕ), σύμφωνα με το άρθρο 7 της υπ' αριθ. 107017/2006 κοινής υπουργικής απόφασης όπως τροποποιήθηκε με την παράγραφο 7 της υπ' αριθ. 40238/2017 κοινής υπουργικής απόφασης.

15. Το γεγονός ότι έχει ολοκληρωθεί η διαδικασία δημόσιας διαβούλευσης της σχετικής Στρατηγικής Μελέτης Περιβαλλοντικών Επιπτώσεων με τις συναρμόδιες υπηρεσίες και το ενδιαφερόμενο κοινό, καθώς και η διαδικασία δημόσιας διαβούλευσης της 1ης Αναθεώρησης του Σχεδίου Διαχείρισης Λεκανών Απορροής Ποταμών του Υδατικού Διαμερίσματος Θεσσαλίας σύμφωνα με τις σχετικές διατάξεις της υπ' αριθ. 107017/2006 κοινής

υπουργικής απόφασης όπως τροποποιήθηκε με την υπ' αριθ. 40238/2017 κοινή υπουργική απόφαση και τις σχετικές διατάξεις του ν. 3199/2003, όπως ισχύει και του π.δ. 51/2007 όπως ισχύει.

16. Το Σχέδιο Διαχείρισης Λεκανών Απορροής Ποταμών του Υδατικού Διαμερίσματος Θεσσαλίας που εγκρίθηκε από την Εθνική Επιτροπή Υδάτων του άρθρου 3 του ν. 3199/2003 με την υπ' αριθμ. 909/2014 απόφασή της (ΦΕΚ Β' 2561).

17. Την με αρ. πρωτ. 142599/21-12-2017 Πράξη θεώρησης της 1ης Αναθεώρησης του Σχεδίου Διαχείρισης Λεκανών Απορροής Ποταμών του Υδατικού Διαμερίσματος Θεσσαλίας και Εισήγηση για την έγκρισή του από την Εθνική Επιτροπή Υδάτων του άρθρου 3 του ν. 3199/2003.

18. Το από 21-12-2017 πρακτικό Συνεδρίασης της Εθνικής Επιτροπής Υδάτων, αποφασίζει:

Άρθρο 1 Σκοπός

Η απόφαση αυτή εκδίδεται σε εφαρμογή του άρθρου 7 του ν. 3199/2003, όπως τροποποιήθηκε με την παράγραφο 1 (περ. ζ) του άρθρου πέμπτου του ν. 4117/2013 (Α' 29), καθώς και του άρθρου 10 (παρ. 2, 3, 4, 5 και 6) του π.δ. 51/2007 και κατ' επέκταση σε εφαρμογή του άρθρου 13 της οδηγίας 2000/60/ΕΚ του Ευρωπαϊκού Κοινοβουλίου και του Συμβουλίου της 23ης Οκτωβρίου 2000 "για τη θέσπιση πλαισίου κοινοτικής δράσης στον τομέα της πολιτικής των υδάτων" (ΕΕL 327/1/22-12-2000), ώστε, μέσω ενός περιβαλλοντικά ολοκληρωμένου στρατηγικού σχεδιασμού ορθολογικής διαχείρισης και προστασίας των υδατικών πόρων του Υδατικού Διαμερίσματος Θεσσαλίας, να προάγεται ο στόχος της επίτευξης της «καλής κατάστασης» των υδάτων που είναι και ο κύριος στόχος της ανωτέρω εθνικής και κοινοτικής νομοθεσίας, καθώς και του άρθρου 7 της υπ' αριθ. 107017/2006 κοινής υπουργικής απόφασης (Β' 1225), όπως τροποποιήθηκε με την παράγραφο 7 της υπ' αριθ. 40238/2017 κοινής υπουργικής απόφασης (Β' 3759).

Η 1η Αναθεώρηση του Σχεδίου Διαχείρισης των Λεκανών Απορροής Ποταμών του Υδατικού Διαμερίσματος Θεσσαλίας (ΕΛ08), αντικαθιστά το αρχικό Σχέδιο Διαχείρισης Λεκανών Απορροής Ποταμών του Υδατικού Διαμερίσματος Θεσσαλίας που εγκρίθηκε από την Εθνική Επιτροπή Υδάτων του άρθρου 3 του ν. 3199/2003 με την υπ' αριθμ. 909/2014 απόφασή της (Β' 2561).

Άρθρο 2 Έγκριση της Στρατηγικής Μελέτης Περιβαλλοντικών Επιπτώσεων

1. Εγκρίνεται η Στρατηγική Μελέτη Περιβαλλοντικών Επιπτώσεων της 1ης Αναθεώρησης του Σχεδίου Διαχείρισης των Λεκανών Απορροής Ποταμών του Υδατικού Διαμερίσματος Θεσσαλίας (ΕΛ08), όπως αυτή είναι δημοσιοποιημένη στο σχετικό ιστότοπο του Υπουργείου Περιβάλλοντος και Ενέργειας (wfdver.ypeka.gr), με τους ακόλουθους όρους:

α) Η εφαρμογή του Προγράμματος Μέτρων γίνεται από τις καθ' ύλην αρμόδιες υπηρεσίες, όπως καθορίζονται στο υφιστάμενο κάθε φορά θεσμικό πλαίσιο. Διευ-

κρινίσεις επί του περιεχομένου της 1ης Αναθεώρησης του ΣΔΛΑΠ και κατευθύνσεις (όπως για θέματα καθορισμού ζωνών προστασίας, πηγών υδροδότησης, επικαιροποίησης της νομοθεσίας, κλπ.) παρέχονται με μέριμνα της Ειδικής Γραμματείας Υδάτων (ΕΓΥ) του Υπουργείου Περιβάλλοντος και Ενέργειας (Υ.Π.ΕΝ).

β) Οι καθ' ύλην αρμόδιες υπηρεσίες προβαίνουν σε όλες τις απαραίτητες ενέργειες για τη διασφάλιση των μέσων που απαιτούνται για την υλοποίηση των μέτρων σύμφωνα με την κείμενη νομοθεσία και ενημερώνουν τις αρμόδιες Δ/νσεις Υδάτων της Αποκεντρωμένης Διοίκησης για τις ενέργειές τους, ώστε οι Δ/νσεις Υδάτων να συντάσσουν τις ετήσιες εκθέσεις εφαρμογής της 1ης Αναθεώρησης του ΣΔΛΑΠ και του Προγράμματος Μέτρων, σύμφωνα με τις διατάξεις του άρθρου 5 παρ. 5.δ του ν. 3199/2003.

γ) Όλοι οι φορείς του άρθρου 4 παρ. 1.ζ του ν. 3199/2003 οι οποίοι διαθέτουν στοιχεία παρακολούθησης της κατάστασης των υδάτων οφείλουν να αποστέλλουν τα πρωτογενή και επεξεργασμένα δεδομένα τους στις αρμόδιες Δ/νσεις Υδάτων της Αποκεντρωμένης Διοίκησης και στην Ειδική Γραμματεία Υδάτων, προκειμένου να εφαρμόζονται οι αρμοδιότητες που αναφέρονται στο άρθρο 5 παρ. 5.ζ και το άρθρο 4 παρ. 1. στ του ν. 3199/2003.

- Κατά την ανάπτυξη διερευνητικών προγραμμάτων παρακολούθησης της κατάστασης των υδάτων και ελέγχων αυτών να ακολουθούνται τα πρωτόκολλα δειγματοληψίας και ανάλυσης του Εθνικού Δικτύου Παρακολούθησης της κατάστασης των υδάτων που είναι αναρτημένα στην ιστοσελίδα του ΥΠΕΝ (nmwn.ypeka.gr).

δ) Με την απόφαση που προβλέπεται στο άρθρο 5 παρ. 6 του ν. 3199/2003 μπορούν να εξειδικεύονται τα μέτρα ή να τεθούν αυστηρότερα όρια με σκοπό την επίτευξη των στόχων της 1ης Αναθεώρησης του ΣΔΛΑΠ και με βάση τα αποτελέσματα του Εθνικού Δικτύου Παρακολούθησης της κατάστασης των υδάτων και άλλων συναφών προγραμμάτων παρακολούθησης. Στις περιπτώσεις απαγόρευσης απολήψεων θα πρέπει να προτείνονται εναλλακτικές βιώσιμες λύσεις ικανοποίησης της ζήτησης.

ε) Ο προγραμματισμός έργων και δράσεων που σχετίζονται άμεσα ή έμμεσα με τα ύδατα θα πρέπει να λαμβάνει υπόψη:

- Τα προβλεπόμενα στο οικείο Σχέδιο Διαχείρισης Λεκανών Απορροής Ποταμών (ΣΔΛΑΠ).

- Τα προβλεπόμενα στο υπό εκπόνηση οικείο Σχέδιο Διαχείρισης Κινδύνων Πλημμύρας (ΣΔΚΠ).

- Τα προβλεπόμενα στο υπό εκπόνηση οικείο Περιφερειακό Σχέδιο για Προσαρμογή στην Κλιματική Αλλαγή (ΠΕΣΠΚΑ).

στ) Η αδειοδότηση για την υλοποίηση των έργων και των δράσεων που απορρέουν από το ΣΔΛΑΠ εξακολουθεί να υπόκειται στα προβλεπόμενα στην ισχύουσα νομοθεσία.

ζ) Για την προστασία της πολιτιστικής κληρονομιάς, στις Μελέτες Περιβαλλοντικών Επιπτώσεων (ΜΠΕ) των έργων υποδομής που σχετίζονται με τη διαχείριση των υδατικών πόρων θα πρέπει κατά τη διαδικασία περιβαλλοντικής αδειοδότησης των έργων να τηρούνται τα

προβλεπόμενα στο ν. 3028/2002 «Για την προστασία των Αρχαιοτήτων και εν γένει της Πολιτιστικής Κληρονομιάς» και τη λοιπή σχετική νομοθεσία.

η) Ετήσια έκθεση παρακολούθησης κατάστασης των υδάτων καταρτίζεται και δημοσιοποιείται από την Ειδική Γραμματεία Υδάτων του ΥΠΕΝ.

2. Η παρακολούθηση των περιβαλλοντικών επιπτώσεων από την εφαρμογή της 1ης Αναθεώρησης του ΣΔΛΑΠ πραγματοποιείται κυρίως μέσω του Εθνικού Δικτύου Παρακολούθησης της κατάστασης των υδάτων, όπως αυτό έχει εγκριθεί με την κοινή υπουργική απόφαση 140384/2011 (Β' 2017).

Άρθρο 3

Έγκριση της 1ης Αναθεώρησης του Σχεδίου Διαχείρισης των Λεκανών Απορροής Ποταμών του Υδατικού Διαμερίσματος Θεσσαλίας

1. Εγκρίνεται η 1η Αναθεώρηση του Σχεδίου Διαχείρισης των Λεκανών Απορροής Ποταμών του Υδατικού Διαμερίσματος Θεσσαλίας (EL08), η οποία περιλαμβάνεται στο Παράρτημα του άρθρου 4 της παρούσας απόφασης. Η 1η Αναθεώρηση του Σχεδίου Διαχείρισης καταρτίστηκε σύμφωνα με τις απαιτήσεις, τους όρους και τη διαδικασία της παραγράφου 1 (περ. ζ) του πέμπτου άρθρου του ν. 4117/2013 και των παραγράφων 2, 3 και 6 του άρθρου 10 του π.δ. 51/2007 και με την ουσιαστική συμμετοχή του κοινού και των φορέων εκπροσώπησης του τόσο κατά το στάδιο εκπόνησης όσο και κατά το στάδιο της οριστικής διαμόρφωσής του, καθώς και σύμφωνα με τις Κατευθυντήριες Γραμμές για την εφαρμογή της Οδηγίας 2000/60/ΕΚ που έχουν εκδοθεί από την Ευρωπαϊκή Επιτροπή.

2. Η 1η Αναθεώρηση του Σχεδίου Διαχείρισης των Λεκανών Απορροής Ποταμών του Υδατικού Διαμερίσματος Θεσσαλίας, το οποίο περιλαμβάνει αναλυτικά και εξειδικεύει τις πληροφορίες που περιγράφονται στο Παράρτημα VII του π.δ. 51/2007, κάνει αναφορά σε γενικές γραμμές στους ακόλουθους τομείς:

α) επικαιροποίηση του προσδιορισμού και του χαρακτηρισμού των επιφανειακών (ποτάμιων, λιμναίων, μεταβατικών και παράκτιων) και υπόγειων υδατικών συστημάτων.

β) Επανεξέταση και ενημέρωση των τυπο-χαρακτηριστικών συνθηκών αναφοράς και της αξιολόγησης/ταξινόμησης της κατάσταση ς/δυναμικού των επιφανειακών (οικολογική, χημική), συμπεριλαμβανομένων

των ιδιαίτερος τροποποιημένων και τεχνητών, και των υπόγειων (ποσοτική, ποιοτική) υδατικών συστημάτων, με βάση τα νέα δεδομένα που είναι διαθέσιμα από τη λειτουργία του Εθνικού Δικτύου Παρακολούθησης της κατάστασης των υδάτων.

γ) Αξιολόγηση εκ νέου των επιφανειακών συστημάτων που εμφανίζουν σημαντικές υδρομορφολογικές τροποποιήσεις, προκειμένου να καθοριστούν αυτά που συνιστούν ιδιαίτερος τροποποιημένα (ΙΤΥΣ) και τεχνητά (ΤΥΣ).

δ) Επικαιροποίηση του καταλόγου των σημαντικών πιέσεων όπως έχουν περιληφθεί στα πρώτα Σχέδια Διαχείρισης Λεκανών Απορροής Ποταμών της χώρας, καθώς και των επιπτώσεων τους.

ε) Επικαιροποίηση του Μητρώου Προστατευόμενων Περιοχών, με βάση νέα στοιχεία που έχουν προκύψει από την κείμενη νομοθεσία σε εφαρμογή των σχετικών ενωσιακών Οδηγιών.

στ) Επανεξέταση των περιβαλλοντικών στόχων για όλα τα επιφανειακά και υπόγεια υδατικά συστήματα, συμπεριλαμβανομένων των ιδιαίτερος τροποποιημένων και τεχνητών.

ζ) Εκτίμηση της προόδου εφαρμογής του πρώτου Σχεδίου Διαχείρισης Λεκανών Απορροής Ποταμών της χώρας.

η) Αναθεώρηση των Προγραμμάτων Βασικών και Συμπληρωματικών Μέτρων για την προστασία και την αποκατάσταση των υδατικών πόρων για κάθε ΥΔ, όπως περιλαμβάνονται στα πρώτα Σχέδια Διαχείρισης Λεκανών Απορροής Ποταμών της χώρας, σύμφωνα με το Άρθρο 12 και το Παράρτημα VIII του π.δ. 51/2007, όπως ισχύει

θ) Επικαιροποίηση της οικονομικής ανάλυσης των χρήσεων νερού σύμφωνα με την κοινή υπουργική απόφαση 135275/22.05.2017 (Β' 1751) «Έγκριση γενικών κανόνων κοστολόγησης και τιμολόγησης υπηρεσιών ύδατος. Μέθοδος και διαδικασίες για την ανάκτηση κόστους των υπηρεσιών ύδατος στις διάφορες χρήσεις του».

Άρθρο 4

Παράρτημα

Προσαρτάται και αποτελεί αναπόσπαστο μέρος της παρούσας απόφασης το Παράρτημα με την 1η Αναθεώρηση του Σχεδίου Διαχείρισης των Λεκανών Απορροής Ποταμών του Υδατικού Διαμερίσματος Θεσσαλίας, που ακολουθεί.



1^η ΑΝΑΘΕΩΡΗΣΗ ΣΧΕΔΙΟΥ ΔΙΑΧΕΙΡΙΣΗΣ

Λεκανών Απορροής Ποταμών
Υδατικού Διαμερίσματος
Θεσσαλίας (ΕΛ08)



Ευρωπαϊκή Ένωση
Ευρωπαϊκό Ταμείο
Περιφερειακής Ανάπτυξης



Με τη συγχρηματοδότηση της Ελλάδας και της Ευρωπαϊκής Ένωσης

1^η Αναθεώρηση του Σχεδίου Διαχείρισης Λεκανών Απορροής Ποταμών του ΥΔ Θεσσαλίας (ΕΛ 08)

1^Η ΑΝΑΘΕΩΡΗΣΗ ΤΟΥ ΣΧΕΔΙΟΥ ΔΙΑΧΕΙΡΙΣΗΣ ΛΕΚΑΝΩΝ ΑΠΟΡΡΟΗΣ ΠΟΤΑΜΩΝ ΥΔΑΤΙΚΟΥ ΔΙΑΜΕΡΙΣΜΑΤΟΣ ΘΕΣΣΑΛΙΑΣ (ΕΛ08)

Θεωρήθηκε

Αθήνα 21/12/2017

Για την ΕΓΥ/ΥΠΕΝ

Ο Ειδικός Γραμματέας Υδάτων



Ομ. Καθηγητής Ιάκωβος Γκανούλης

ΕΡΓΟ: «ΚΑΤΑΡΤΙΣΗ 1^{ης} ΑΝΑΘΕΩΡΗΣΗΣ ΣΧΕΔΙΩΝ ΔΙΑΧΕΙΡΙΣΗΣ ΛΕΚΑΝΩΝ ΑΠΟΡΡΟΗΣ ΠΟΤΑΜΩΝ ΤΩΝ 14 ΥΔΑΤΙΚΩΝ ΔΙΑΜΕΡΙΣΜΑΤΩΝ ΤΗΣ ΧΩΡΑΣ, ΣΥΜΦΩΝΑ ΜΕ ΤΙΣ ΠΡΟΔΙΑΓΡΑΦΕΣ ΤΗΣ ΟΔΗΓΙΑΣ 2000/60/ΕΚ, ΚΑΤ' ΕΦΑΡΜΟΓΗ ΤΟΥ Ν. 3199/2003 ΟΠΩΣ ΤΡΟΠΟΠΟΙΗΘΗΚΕ ΚΑΙ ΙΣΧΥΕΙ ΚΑΙ ΤΟΥ ΠΔ 51/2007» - ΜΕΛΕΤΗ Μ2 «ΥΔΑΤΙΚΟ ΔΙΑΜΕΡΙΣΜΑ ΔΥΤΙΚΗΣ ΣΤΕΡΕΑΣ ΕΛΛΑΔΑΣ (ΕΛ 04), ΗΠΕΙΡΟΥ (ΕΛ 05) ΚΑΙ ΘΕΣΣΑΛΙΑΣ (ΕΛ 08)»

ΚΟΙΝΟΠΡΑΞΙΑ: «1^{ης} ΑΝΑΘΕΩΡΗΣΗΣ ΣΔΛΑΠ ΥΔΑΤΙΚΩΝ ΔΙΑΜΕΡΙΣΜΑΤΩΝ ΘΕΣΣΑΛΙΑΣ, ΗΠΕΙΡΟΥ ΚΑΙ ΔΥΤ. ΣΤΕΡΕΑΣ ΕΛΛΑΔΑΣ»

- Γ. ΚΑΡΑΒΟΚΥΡΗΣ & ΣΥΝΕΡΓΑΤΕΣ ΣΥΜΒ. ΜΗΧΑΝ. Α.Ε.
- ΠΕΡΛΕΡΟΣ ΒΑΣ. του ΚΩΝ/ΝΟΥ
- ENVESCO Α.Ε.
- ΕΠΕΜ ΕΤΑΙΡΙΑ ΠΕΡΙΒΑΛ. ΜΕΛΕΤΩΝ Α.Ε.
- ΟΜΙΚΡΟΝ ΟΙΚΟΝ. & ΑΝΑΠΤΥΞΙΑΚΕΣ ΜΕΛΕΤΕΣ Α.Ε.
- ΕΜΒΗΣ Α.Ε.
- ΟΙΚΟΝΟΜΟΥ ΚΩΝ/ΝΟΣ του ΙΩΑΝΝΗ

1^η Αναθεώρηση του Σχεδίου Διαχείρισης Λεκανών Απορροής Ποταμών του ΥΔ Θεσσαλίας (ΕΛ 08)

1^Η ΑΝΑΘΕΩΡΗΣΗ ΤΟΥ ΣΧΕΔΙΟΥ ΔΙΑΧΕΙΡΙΣΗΣ ΛΕΚΑΝΩΝ ΑΠΟΡΡΟΗΣ ΠΟΤΑΜΩΝ ΤΟΥ ΥΔΑΤΙΚΟΥ ΔΙΑΜΕΡΙΣΜΑΤΟΣ ΘΕΣΣΑΛΙΑΣ (ΕΛ 08)

ΠΕΡΙΕΧΟΜΕΝΑ ΣΧΕΔΙΟΥ ΔΙΑΧΕΙΡΙΣΗΣ

1	ΕΙΣΑΓΩΓΗ - 1η ΑΝΑΘΕΩΡΗΣΗ ΤΟΥ ΣΧΕΔΙΟΥ ΔΙΑΧΕΙΡΙΣΗΣ ΛΕΚΑΝΩΝ ΑΠΟΡΡΟΗΣ ΠΟΤΑΜΩΝ	1
1.1	ΕΙΣΑΓΩΓΗ	1
1.2	ΘΕΣΜΙΚΟ ΠΛΑΙΣΙΟ	6
1.3	ΚΑΤΑΡΤΙΣΗ ΤΗΣ 1ης ΑΝΑΘΕΩΡΗΣΗΣ ΤΟΥ ΣΧΕΔΙΟΥ ΔΙΑΧΕΙΡΙΣΗΣ ΛΕΚΑΝΩΝ ΑΠΟΡΡΟΗΣ ΠΟΤΑΜΩΝ	11
1.3.1	Απαιτήσεις της Οδηγίας 2000/60/ΕΚ και στόχοι της 1 ^{ης} Αναθεώρησης	11
1.3.2	Περιληπτική περιγραφή του Σχεδίου Διαχείρισης	14
1.3.3	Στρατηγική Μελέτη Περιβαλλοντικών Επιπτώσεων	17
1.4	ΔΙΑΔΙΚΑΣΙΑ ΔΙΑΒΟΥΛΕΥΣΗΣ	18
1.4.1	Απαιτήσεις της Οδηγίας 2000/60/ΕΚ για τη δημόσια διαβούλευση	18
1.4.2	Συμμετέχοντες, χρονοδιάγραμμα διαβούλευσης και τρόποι συμμετοχής	18
1.4.3	Αποτελέσματα διαβούλευσης και ενσωμάτωση	20
1.5	ΣΥΝΕΡΓΕΙΕΣ ΜΕ ΣΧΕΤΙΚΕΣ ΕΝΩΣΙΑΚΕΣ ΟΔΗΓΙΕΣ / ΔΡΑΣΕΙΣ	21
1.5.1	Σχέδια Διαχείρισης Κινδύνων Πλημμύρας	21
1.5.2	Οδηγία Πλαίσιο για τη Θαλάσσια Στρατηγική	23
1.5.3	Σχέδια Διαχείρισης κινδύνων ξηρασίας/λειψυδρίας	24
1.5.4	Κλιματική Αλλαγή	25
2	ΔΙΑΦΟΡΟΠΟΙΗΣΕΙΣ ΣΕ ΣΧΕΣΗ ΜΕ ΤΟ 1^Ο ΣΧΕΔΙΟ ΔΙΑΧΕΙΡΙΣΗΣ ΛΕΚΑΝΩΝ ΑΠΟΡΡΟΗΣ ΠΟΤΑΜΩΝ	29
2.1	ΠΡΟΟΔΟΣ ΥΛΟΠΟΙΗΣΗΣ ΤΟΥ ΠΡΟΓΡΑΜΜΑΤΟΣ ΜΕΤΡΩΝ ΤΟΥ 1 ^{ΟΥ} ΣΧΕΔΙΟΥ ΔΙΑΧΕΙΡΙΣΗΣ	29
2.1.1	Γενικά στοιχεία για το Πρόγραμμα Μέτρων του 1 ^{ου} Σχεδίου Διαχείρισης	29
2.1.2	Πρόοδος εφαρμογής των μέτρων	29
2.1.3	Εμπειρία από την Εφαρμογή του Προγράμματος Μέτρων του 1 ^{ου} Σχεδίου Διαχείρισης	32
2.2	ΚΥΡΙΕΣ ΔΙΑΦΟΡΟΠΟΙΗΣΕΙΣ ΣΕ ΣΧΕΣΗ ΜΕ ΤΟ 1 ^Ο ΣΧΕΔΙΟ ΔΙΑΧΕΙΡΙΣΗΣ	32
2.2.1	Νέες αναλυτικές μεθοδολογίες για κρίσιμα θέματα εφαρμογής της Οδηγίας 2000/60/ΕΚ	33
2.2.2	Καταγραφή των κύριων διαφοροποιήσεων	34
3	ΠΕΡΙΓΡΑΦΗ ΤΟΥ ΥΔΑΤΙΚΟΥ ΔΙΑΜΕΡΙΣΜΑΤΟΣ – ΑΡΜΟΔΙΕΣ ΑΡΧΕΣ	40
3.1	ΛΕΚΑΝΕΣ ΑΠΟΡΡΟΗΣ ΠΟΤΑΜΩΝ	40
3.2	ΦΥΣΙΚΑ ΧΑΡΑΚΤΗΡΙΣΤΙΚΑ	40
3.2.1	Γεωγραφική θέση και μορφολογία	40
3.2.2	Κλίμα	42
3.2.3	Γεωλογικές – Υδρογεωλογικές Συνθήκες	42
3.3	ΑΝΘΡΩΠΟΓΕΝΗ ΧΑΡΑΚΤΗΡΙΣΤΙΚΑ	45
3.3.1	Διοικητική δομή και πληθυσμός	45
3.3.2	Χρήσεις γης	45
3.3.3	Ζήτηση και κύριες χρήσεις ύδατος	47
3.4	ΑΡΜΟΔΙΕΣ ΑΡΧΕΣ	47
3.4.1	Ταυτότητα της αρμόδιας Αρχής	47
3.4.2	Κύριες αρμοδιότητες	50
4	ΚΑΘΟΡΙΣΜΟΣ ΥΔΑΤΙΚΩΝ ΣΥΣΤΗΜΑΤΩΝ	54
4.1	ΣΥΣΤΗΜΑΤΑ ΕΠΙΦΑΝΕΙΑΚΩΝ ΥΔΑΤΩΝ – ΤΥΠΟΛΟΓΙΑ	54
4.1.1	Ποτάμια υδατικά συστήματα	56
4.1.2	Λιμναία υδατικά συστήματα	61
4.1.3	Παράκτια υδατικά συστήματα	65
4.2	ΣΥΣΤΗΜΑΤΑ ΥΠΟΓΕΙΩΝ ΥΔΑΤΩΝ	66

1^η Αναθεώρηση του Σχεδίου Διαχείρισης Λεκανών Απορροής Ποταμών του ΥΔ Θεσσαλίας (ΕΛ 08)

4.3	ΙΔΙΑΙΤΕΡΩΣ ΤΡΟΠΟΠΟΙΗΜΕΝΑ ΥΔΑΤΙΚΑ ΣΥΣΤΗΜΑΤΑ (ΙΤΥΣ) ΚΑΙ ΤΕΧΝΗΤΑ ΥΔΑΤΙΚΑ ΣΥΣΤΗΜΑΤΑ (ΤΥΣ).....	67
4.4	ΠΡΟΣΤΑΤΕΥΟΜΕΝΕΣ ΠΕΡΙΟΧΕΣ	72
4.4.1	Περιοχές που προορίζονται για άντληση ύδατος για ανθρώπινη κατανάλωση	72
4.4.2	Υδατικά συστήματα που έχουν χαρακτηριστεί ως ύδατα αναψυχής	73
4.4.3	Περιοχές ευαίσθητες στην παρουσία θρεπτικών ουσιών	73
4.4.4	Περιοχές που προορίζονται για την προστασία οικοτόπων ή ειδών	78
4.4.5	Περιοχές που προορίζονται για την προστασία υδρόβιων ειδών με οικονομική σημασία	
	80	
5	ΠΙΕΣΕΙΣ ΚΑΙ ΕΠΙΠΤΩΣΕΙΣ.....	81
5.1	Σημειακές πηγές ρύπανσης.....	81
5.2	Διάχυτες πηγές ρύπανσης.....	88
5.3	Υδρομορφολογικές πιέσεις.....	95
5.4	Απολήψεις ύδατος	97
5.4.1	Απολήψεις από επιφανειακά υδατικά συστήματα.....	98
5.4.2	Απολήψεις από υπόγεια υδατικά συστήματα	104
5.5	Λοιπές πιέσεις.....	106
5.6	Συγκεντρωτικά στοιχεία πιέσεων.....	107
5.7	Εκτίμηση των επιπτώσεων.....	113
5.7.1	Εκτίμηση πιθανότητας επίτευξης των περιβαλλοντικών στόχων της Οδηγίας στα επιφανειακά υδατικά συστήματα	113
5.7.2	Εκτίμηση των επιπτώσεων στα υπόγεια υδατικά συστήματα.....	116
6	ΚΑΤΑΣΤΑΣΗ ΤΩΝ ΥΔΑΤΙΚΩΝ ΣΥΣΤΗΜΑΤΩΝ	119
6.1	ΤΑΞΙΝΟΜΗΣΗ ΤΗΣ ΚΑΤΑΣΤΑΣΗΣ ΤΩΝ ΕΠΙΦΑΝΕΙΑΚΩΝ ΥΔΑΤΙΚΩΝ ΣΥΣΤΗΜΑΤΩΝ.....	119
6.1.1	Εκτίμηση της κατάστασης των ποτάμων υδατικών συστημάτων.....	124
6.1.2	Εκτίμηση της κατάστασης των λιμναίων υδατικών συστημάτων	131
6.1.3	Εκτίμηση της κατάστασης των παράκτιων υδατικών συστημάτων	133
6.2	ΤΑΞΙΝΟΜΗΣΗ ΤΗΣ ΚΑΤΑΣΤΑΣΗΣ ΤΩΝ ΥΠΟΓΕΙΩΝ ΥΔΑΤΙΚΩΝ ΣΥΣΤΗΜΑΤΩΝ	140
6.2.1	Εκτίμηση της κατάστασης των υπόγειων υδατικών συστημάτων	140
6.3	ΔΙΚΤΥΟ ΠΑΡΑΚΟΛΟΥΘΗΣΗΣ ΤΗΣ ΚΑΤΑΣΤΑΣΗΣ ΤΩΝ ΥΔΑΤΩΝ	145
7	ΟΙΚΟΝΟΜΙΚΗ ΑΝΑΛΥΣΗ ΧΡΗΣΕΩΝ ΥΔΑΤΟΣ	146
7.1	ΠΡΟΣΔΙΟΡΙΣΜΟΣ ΥΠΗΡΕΣΙΩΝ ΥΔΑΤΟΣ, ΠΑΡΟΧΩΝ ΚΑΙ ΧΡΗΣΕΩΝ ΥΔΑΤΟΣ	146
7.1.1	Υπηρεσίες ύδατος.....	146
7.1.2	Πάροχοι υπηρεσιών ύδατος.....	146
7.1.3	Χρήσεις Υπηρεσιών ύδατος.....	146
7.2	ΕΚΤΙΜΗΣΗ ΚΟΣΤΟΥΣ ΥΠΗΡΕΣΙΩΝ ΥΔΑΤΟΣ	149
7.2.1	Χρηματοοικονομικό κόστος.....	149
7.2.2	Περιβαλλοντικό κόστος	149
7.2.3	Κόστος πόρου	150
7.3	ΤΟ ΧΡΗΜΑΤΟΟΙΚΟΝΟΜΙΚΟ ΚΟΣΤΟΣ ΥΠΗΡΕΣΙΩΝ ΥΔΑΤΟΣ ΚΑΙ Η ΑΝΑΚΤΗΣΗ ΤΟΥ ΣΤΟ ΥΔΑΤΙΚΟ ΔΙΑΜΕΡΙΣΜΑ.....	150
7.3.1	Υπηρεσία παροχής ύδατος ύδρευσης και υπηρεσία αποχέτευσης και επεξεργασίας λυμάτων.....	150
7.3.2	Υπηρεσία παροχής ύδατος για αγροτική χρήση	153
7.4	ΠΕΡΙΒΑΛΛΟΝΤΙΚΟ ΚΟΣΤΟΣ ΚΑΙ ΚΟΣΤΟΣ ΠΟΡΟΥ	155
7.4.1	Εκτίμηση Περιβαλλοντικού κόστους.....	155
7.4.2	Εκτίμηση Κόστους Πόρου	156
7.4.3	Ανάκτηση Περιβαλλοντικού Κόστους και Κόστους Πόρου	157
8	ΠΕΡΙΒΑΛΛΟΝΤΙΚΟΙ ΣΤΟΧΟΙ – ΕΞΑΙΡΕΣΕΙΣ	158
8.1	ΚΑΘΟΡΙΣΜΟΣ ΠΕΡΙΒΑΛΛΟΝΤΙΚΩΝ ΣΤΟΧΩΝ	158
8.2	ΠΑΡΑΤΑΣΗ ΠΡΟΘΕΣΜΙΑΣ (ΑΡΘΡΟ 4.4 ΤΗΣ ΟΔΗΓΙΑΣ 2000/60/ΕΚ)	160

1^η Αναθεώρηση του Σχεδίου Διαχείρισης Λεκανών Απορροής Ποταμών του ΥΔ Θεσσαλίας (ΕΛ08)

8.3	ΛΙΓΟΤΕΡΟ ΑΥΣΤΗΡΟΙ ΣΤΟΧΟΙ (ΑΡΘΡΟ 4.5 ΤΗΣ ΟΔΗΓΙΑΣ 2000/60/ΕΚ)	162
8.4	ΠΡΟΣΩΡΙΝΗ ΥΠΟΒΑΘΜΙΣΗ (ΑΡΘΡΟ 4.6 ΤΗΣ ΟΔΗΓΙΑΣ 2000/60/ΕΚ).....	162
8.5	ΝΕΑ ΚΑΙ ΠΡΟΓΡΑΜΜΑΤΙΖΟΜΕΝΑ ΕΡΓΑ ΑΞΙΟΠΟΙΗΣΗΣ ΥΔΑΤΙΚΩΝ ΠΟΡΩΝ (ΑΡΘΡΟ 4.7 ΤΗΣ ΟΔΗΓΙΑΣ 2000/60/ΕΚ)	163
9	ΠΡΟΓΡΑΜΜΑ ΜΕΤΡΩΝ	165
9.1	ΚΥΡΙΑ ΘΕΜΑΤΑ ΔΙΑΧΕΙΡΙΣΗΣ ΣΤΟ ΥΔ ΘΕΣΣΑΛΙΑΣ (ΕΛ08)	165
9.2	ΠΡΟΓΡΑΜΜΑ ΒΑΣΙΚΩΝ ΚΑΙ ΣΥΜΠΛΗΡΩΜΑΤΙΚΩΝ ΜΕΤΡΩΝ	168
9.2.1	Δράσεις σε εφαρμογή Ενωσιακών Οδηγιών (Ομάδα Ι Βασικών Μέτρων)	169
9.2.2	Άλλα Βασικά Μέτρα (Ομάδα ΙΙ Βασικών Μέτρων).....	171
9.2.3	Εκτίμηση δυνατότητας επίτευξης Καλής κατάστασης ως το 2021 μετά την εφαρμογή του προγράμματος Βασικών Μέτρων	199
9.2.4	Συμπληρωματικά Μέτρα	202
9.3	ΚΑΤΑΡΤΙΣΗ ΠΡΟΓΡΑΜΜΑΤΟΣ ΔΡΑΣΗΣ	228
10	ΕΠΟΜΕΝΑ ΒΗΜΑΤΑ	229
10.1	ΔΥΣΚΟΛΙΕΣ ΠΟΥ ΠΡΟΕΚΥΨΑΝ ΚΑΤΑ ΤΗΝ ΚΑΤΑΡΤΙΣΗ ΤΗΣ 1 ^{ΗΣ} ΑΝΑΘΕΩΡΗΣΗΣ	229
10.2	ΕΠΟΜΕΝΑ ΒΗΜΑΤΑ - ΕΦΑΡΜΟΓΗ της 1 ^{ης} ΑΝΑΘΕΩΡΗΣΗΣ ΤΟΥ ΣΧΕΔΙΟΥ ΔΙΑΧΕΙΡΙΣΗΣ ΛΕΚΑΝΩΝ ΑΠΟΡΡΟΗΣ ΠΟΤΑΜΩΝ	229
10.3	ΠΡΟΤΕΙΝΟΜΕΝΕΣ ΘΕΣΜΙΚΕΣ ΠΑΡΕΜΒΑΣΕΙΣ	231
11	ΣΥΝΟΠΤΙΚΑ ΣΤΑΤΙΣΤΙΚΑ ΣΤΟΙΧΕΙΑ ΓΙΑ ΤΟ ΥΔ ΘΕΣΣΑΛΙΑΣ (ΕΛ08)	232

1^η Αναθεώρηση του Σχεδίου Διαχείρισης Λεκανών Απορροής Ποταμών του ΥΔ Θεσσαλίας (ΕΛ 08)

ΠΕΡΙΕΧΟΜΕΝΑ ΠΙΝΑΚΩΝ

Πίνακας 1.1: Κατάλογος Αναλυτικών Κειμένων Τεκμηρίωσης που υποστηρίζουν το ΣΔΛΑΠ.....	17
Πίνακας 2.1: Αριθμός βασικών μέτρων του 1ου ΣΔΛΑΠ ανά είδος ενεργειών.....	30
Πίνακας 2.2: Συνοπτική παρουσίαση της προόδου εφαρμογής των Βασικών Μέτρων του Προγράμματος Μέτρων του 1ου ΣΔΛΑΠ.....	30
Πίνακας 2.3: Συνοπτική παρουσίαση της προόδου εφαρμογής των Συμπληρωματικών Μέτρων του Προγράμματος Μέτρων του 1ου ΣΔΛΑΠ.....	31
Πίνακας 2.4: Κύρια σημεία διαφοροποίησης της 1 ^{ης} Αναθεώρησης του ΣΔΛΑΠ σε σχέση με το 1 ^ο ΣΔΛΑΠ.....	35
Πίνακας 3.1: Λεκάνες Απορροής Ποταμού στο ΥΔ Θεσσαλίας (ΕΛ08).....	40
Πίνακας 3.2: Ποσοστιαία κάλυψη χρήσεων γης στο ΥΔ Θεσσαλίας (ΕΛ 08).....	45
Πίνακας 3.3: Κατανομή ζήτησης ανά χρήση ύδατος στο Υδατικό Διαμέρισμα Θεσσαλίας (ΕΛ08).....	47
Πίνακας 3.4: Ταυτότητα Εθνικής Αρμόδιας Αρχής.....	48
Πίνακας 3.5: Ταυτότητα Περιφερειακών Αρμόδιων Αρχών.....	49
Πίνακας 3.6: Ρόλος αρμόδιας αρχής ανά θεματικό αντικείμενο.....	52
Πίνακας 3.7: Λεκάνες Απορροής Ποταμών και Αρμόδια Αποκεντρωμένη Διοίκηση.....	52
Πίνακας 4.1: Αριθμός Επιφανειακών Υδατικών Συστημάτων στο ΥΔ ΥΔ Θεσσαλίας (ΕΛ08) ανά ΛΑΠ.....	55
Πίνακας 4.2: Χαρακτηριστικά Μεσογειακού τύπου ποταμών, σύμφωνα με την Ευρωπαϊκή Απόφαση 2013/480/ΕΚ και την MED GIG.....	56
Πίνακας 4.3: Ποτάμια υδατικά συστήματα και νέα τυπολογία, σύμφωνα με την Ευρωπαϊκή Απόφαση 2013/480/ΕΚ και την MED GIG, ανά ΛΑΠ του ΥΔ Θεσσαλίας (ΕΛ08).....	56
Πίνακας 4.4: Τύποι φυσικών λιμνών.....	61
Πίνακας 4.5: Λιμναία ΥΣ με νέα τυπολογία ανά ΛΑΠ του ΥΔ Θεσσαλίας (ΕΛ08).....	61
Πίνακας 4.6: Τύποι τεχνητών λιμνών (ταμιευτήρες).....	61
Πίνακας 4.7: Ποτάμια ΙΤΥΣ λιμναίου τύπου (ταμιευτήρες) με νέα τυπολογία ανά ΛΑΠ του ΥΔ Θεσσαλίας (ΥΔ 08).....	62
Πίνακας 4.8: Δείκτες που επιλέγονται για τον καθορισμό των συνθηκών αναφοράς.....	65
Πίνακας 4.9: Παράκτια υδατικά συστήματα του ΥΔ Θεσσαλίας (ΕΛ08).....	65
Πίνακας 4.10: Πίνακας υπόγειων υδατικών συστημάτων ΥΔ Θεσσαλίας (ΕΛ08).....	66
Πίνακας 4.11 Υδρομορφολογική κατάσταση ΙΤΥΣ-ΤΥΣ στο ΥΔ08.....	68
Πίνακας 4.12 Εποπτική εικόνα του αριθμού και της κάλυψης των ιδιαίτερος τροποποιημένων και των τεχνητών υδατικών συστημάτων στο Υδατικό Διαμέρισμα Θεσσαλίας (ΕΛ08).....	69
Πίνακας 4.13: Οριστικώς προσδιορισμένα ιδιαίτερος τροποποιημένα υδατικά συστήματα στο Υδατικό Διαμέρισμα Θεσσαλίας (ΕΛ08).....	71
Πίνακας 4.14: Υπόγεια Υδατικά Συστήματα ενταγμένα στο μητρώο προστατευόμενων περιοχών ΥΔ Θεσσαλίας (ΕΛ08).....	73
Πίνακας 4.15: Επιφανειακά και Υπόγεια Υδάτινα συστήματα που εμπίπτουν στην περιοχή Πηνειός – Θεσσαλικό Πεδίο.....	74
Πίνακας 4.16: Προσδιορισθείσες προστατευόμενες περιοχές υδρόβιων ειδών οικονομικής σημασίας στο Υδατικό Διαμέρισμα Θεσσαλίας (ΕΛ08) και τα αντίστοιχα ΥΣ.....	80
Πίνακας 5.1: Συνολικά ετήσια φορτία BOD, N και P που παράγονται από σημειακές πηγές ρύπανσης στη ΛΑΠ Πηνειού (ΕΛ0816).....	83

1^η Αναθεώρηση του Σχεδίου Διαχείρισης Λεκανών Απορροής Ποταμών του ΥΔ Θεσσαλίας (ΕΛ 08)

Πίνακας 5.2: Συνολικά ετήσια φορτία BOD, N και P που παράγονται από σημειακές πηγές ρύπανσης στη ΛΑΠ Αλμυρού- Πηλίου (ΕΛ0817).....	86
Πίνακας 5.3: Συνολικά ετήσια επιφανειακά φορτία BOD, N και P που παράγονται από διάχυτες πηγές στη ΛΑΠ Αώου (ΕΛ11)	89
Πίνακας 5.4: Συνολικά ετήσια επιφανειακά φορτία BOD, N και P που παράγονται από διάχυτες πηγές στη ΛΑΠ Αλμυρού- Πηλίου (ΕΛ0817).....	92
Πίνακας 5.5: Στατιστικά στοιχεία υδρομορφολογικών αλλοιώσεων στο Υδατικό Διαμέρισμα Θεσσαλίας	95
Πίνακας 5.6: Έργα με υδρομορφολογικές αλλοιώσεις σε επιφανειακά υδατικά συστήματα προσδιορισμένα ως ΙΤΥΣ (αρχικά) ή ΤΥΣ στη ΛΑΠ Πηνειού (ΕΛ0816).....	96
Πίνακας 5.7: Έργα με υδρομορφολογικές αλλοιώσεις σε επιφανειακά υδατικά συστήματα προσδιορισμένα ως ΙΤΥΣ (αρχικά) ή ΤΥΣ στη ΛΑΠ Αλμυρού – Πηλίου (ΕΛ0817)	96
Πίνακας 5.8: Εποπτική εικόνα του αριθμού και της κάλυψης ποτάμιων και λιμναίων ΥΣ ανά κατηγορία έντασης πίεσης απόληψης στο Υδατικό Διαμέρισμα Θεσσαλίας (ΕΛ08).....	99
Πίνακας 5.9: Ετήσιες απολήψεις ύδατος από τα επιφανειακά ΥΣ της ΛΑΠ Πηνειού (ΕΛ0816)	100
Πίνακας 5.10: Ετήσιες απολήψεις ύδατος από τα επιφανειακά ΥΣ της ΛΑΠ Αλμυρού – Πηλίου (ΕΛ0817)	102
Πίνακας 5.11: Ετήσια τροφοδοσία και απολήψεις από τα υπόγεια υδατικά συστήματα του ΥΔ Θεσσαλίας (ΕΛ08)	105
Πίνακας 5.12: Συνολικά ετήσια επιφανειακά φορτία BOD, N και P που παράγονται από όλες τις πηγές ρύπανσης στην ΛΑΠ Πηνειού (ΕΛ0816).....	108
Πίνακας 5.13: Συνολικά ετήσια επιφανειακά φορτία BOD, N και P που παράγονται από όλες τις πηγές ρύπανσης στην ΛΑΠ Αλμυρού – Πηλίου (ΕΛ0817)	111
Πίνακας 5.14: Στατιστικά στοιχεία εκτίμησης κινδύνου μη επίτευξης στόχων επιφανειακών υδατικών συστημάτων της ΛΑΠ Πηνειού (ΕΛ0816) - Πλήθος ΥΣ.....	115
Πίνακας 5.15: Στατιστικά στοιχεία εκτίμησης κινδύνου μη επίτευξης στόχων επιφανειακών υδατικών συστημάτων της ΛΑΠ Αλμυρού – Πηλίου (ΕΛ0817) - Πλήθος ΥΣ	116
Πίνακας 5.16: Πίνακας ποιοτικής και ποσοτικής κατάστασης υπόγειων υδατικών συστημάτων στη ΛΑΠ Πηνειού (ΕΛ0816).....	116
Πίνακας 5.17: Πίνακας ποιοτικής και ποσοτικής κατάστασης υπόγειων υδατικών συστημάτων στη ΛΑΠ ρεμάτων Αλμυρού - Πηλίου (ΕΛ0817)	118
Πίνακας 6.1: Ποιοτικά στοιχεία και συστήματα ταξινόμησης της οικολογικής κατάστασης των επιφανειακών υδατικών συστημάτων	122
Πίνακας 6.2: Εκτίμηση της κατάστασης των ποτάμιων υδατικών συστημάτων του ΥΔ Θεσσαλίας (ΕΛ08).....	125
Πίνακας 6.3: Διαφορές στην κατάσταση των ποτάμιων υδατικών συστημάτων μεταξύ του 1 ^{ου} ΣΔΛΑΠ και της 1 ^{ης} Αναθεώρησης του ΣΔΛΑΠ στο ΥΔ Θεσσαλίας (ΕΛ08)	128
Πίνακας 6.4: Εκτίμηση της κατάστασης των ταμειυτήρων (ιδιαίτερως τροποποιημένων ποτάμιων υδατικών συστημάτων) του ΥΔ Θεσσαλίας (ΕΛ08).....	132
Πίνακας 6.5: Εκτίμηση της κατάστασης των λιμναίων υδατικών συστημάτων του ΥΔ Θεσσαλίας (ΕΛ08)	132
Πίνακας 6.6: Διαφορές στην κατάσταση των λιμναίων υδατικών συστημάτων, συμπεριλαμβανομένων των ταμειυτήρων, μεταξύ του 1 ^{ου} ΣΔΛΑΠ και της 1 ^{ης} Αναθεώρησης του ΣΔΛΑΠ στο ΥΔ Θεσσαλίας (ΕΛ08)	132

1^η Αναθεώρηση του Σχεδίου Διαχείρισης Λεκανών Απορροής Ποταμών του ΥΔ Θεσσαλίας (ΕΛ08)

Πίνακας 6.7: Εκτίμηση της κατάστασης των παράκτιων υδατικών συστημάτων του ΥΔ Θεσσαλίας (ΕΛ08)	134
Πίνακας 6.8: Διαφορές στην κατάσταση των παράκτιων υδατικών συστημάτων μεταξύ του 1 ^{ου} ΣΔΛΑΠ και της 1 ^{ης} Αναθεώρησης του ΣΔΛΑΠ στο ΥΔ Θεσσαλίας (ΕΛ08)	134
Πίνακας 6.9: Υπόγεια Υδατικά Συστήματα Χημική και Ποσοτική κατάσταση	141
Πίνακας 6.10: Μεταβολή στην κατάσταση των ΥΥΣ μεταξύ 1 ^{ου} Σχεδίου Διαχείρισης και 1ης Αναθεώρησης	144
Πίνακας 6.11: Κατανομή σταθμών παρακολούθησης στο ΥΔ Θεσσαλίας (ΕΛ08)	145
Πίνακας 7.1: Υπηρεσίες ύδατος, πάροχοι, χρήσεις και κύριοι χρήστες των υπηρεσιών ύδατος Υδατικού Διαμερισματος Θεσσαλίας (ΕΛ08)	148
Πίνακας 7.2: Πάροχοι υπηρεσιών ύδρευσης / αποχέτευσης στις ΛΑΠ του ΥΔ Θεσσαλίας (ΕΛ08)	150
Πίνακας 7.3: Ανάκτηση Χρηματοοικονομικού κόστους Ύδρευσης στις ΛΑΠ του Θεσσαλίας (ΕΛ08) .	152
Πίνακας 7.4: Πάροχοι ύδατος για αγροτική χρήση στις ΛΑΠ του ΥΔ Θεσσαλίας (ΕΛ08)	153
Πίνακας 7.5: Ανάκτηση Χρηματοοικονομικού κόστους παροχής ύδατος για αγροτική χρήση στις ΛΑΠ του ΥΔ Θεσσαλίας (ΕΛ08)	155
Πίνακας 7.6: Περιβαλλοντικό Κόστος στις ΛΑΠ του ΥΔ ΕΛ08	155
Πίνακας 7.7: Κατανομή περιβαλλοντικού Κόστους ανά χρήση ύδατος στις ΛΑΠ του ΥΔ ΕΛ08	156
Πίνακας 7.8: Κόστος Πόρου στις ΛΑΠ του ΥΔ ΕΛ08	156
Πίνακας 7.9: Κατανομή Κόστους Πόρου ανά χρήση ύδατος στις ΛΑΠ του ΥΔ ΕΛ08	156
Πίνακας 8.1: Στόχοι οικολογικής κατάστασης/δυναμικού και χημικής κατάστασης επιφανειακών ΥΣ ως το 2021	159
Πίνακας 8.2: Στόχοι κατάστασης ΥΥΣ ως το 2021	160
Πίνακας 8.3: Εξαιρέσεις ΥΣ ως το 2027	161
Πίνακας 9.1: Διατάξεις ενσωμάτωσης Ενωσιακών Οδηγιών στο Εθνικό δίκαιο	169
Πίνακας 9.2: Δράσεις σε εφαρμογή Ενωσιακών Οδηγιών	169
Πίνακας 9.3: Βασικά Μέτρα Άλλων Κατηγοριών	172
Πίνακας 9.4: Υδατικά συστήματα του ΥΔ Θεσσαλίας (ΕΛ08), για τα οποία κρίνεται απαραίτητη η λήψη συμπληρωματικών μέτρων	199
Πίνακας 9.5: Συμπληρωματικά μέτρα για την επίτευξη της Καλής κατάστασης	206
Πίνακας 11.1: Κατηγορίες υδατικών συστημάτων ανά ΛΑΠ στο ΥΔ Θεσσαλίας (ΕΛ08)	232
Πίνακας 11.2: Τύποι επιφανειακών υδατικών συστημάτων ανά ΛΑΠ στο ΥΔ Θεσσαλίας (ΕΛ08)	232
Πίνακας 11.3: Αποτελέσματα αξιολόγησης της κατάστασης των υδατικών συστημάτων ανά ΛΑΠ στο ΥΔ Θεσσαλίας (ΕΛ08)	233

1^η Αναθεώρηση του Σχεδίου Διαχείρισης Λεκανών Απορροής Ποταμών του ΥΔ Θεσσαλίας (ΕΛ 08)

ΠΕΡΙΕΧΟΜΕΝΑ ΣΧΗΜΑΤΩΝ

Σχήμα 3-1: Κατανομή της ετήσιας ζήτησης ύδατος στις Λεκάνες Απορροής του Υδατικού Διαμερίσματος Θεσσαλίας (ΕΛ08)	47
Σχήμα 3-2: Απεικόνιση αρμόδιων αρχών για την προστασία των υδάτων σε εθνικό, περιφερειακό και τοπικό επίπεδο	51
Σχήμα 5-1: Συνολικά ετήσια φορτία BOD, N και P που παράγονται στις Λεκάνες Απορροής Ποταμών (ΕΛ0816), (ΕΛ0817) από σημειακές πηγές ρύπανσης	82
Σχήμα 5-2: Κατανομή ετήσιας επιβάρυνσης BOD, N και P από σημειακές πιέσεις στη ΛΑΠ Πηνειού (ΕΛ0816)	84
Σχήμα 5-3: Κατανομή ετήσιας επιβάρυνσης BOD, N και P από σημειακές πιέσεις στη ΛΑΠ Αλμυρού- Πηλίου (ΕΛ0817)	86
Σχήμα 5-4: Συνολικά ετήσια επιφανειακά φορτία BOD, N και P που παράγονται στις Λεκάνες Απορροής Ποταμών (ΕΛ0816), (ΕΛ0817) από διάχυτες πηγές ρύπανσης	88
Σχήμα 5-5: Κατανομή τελικής ετήσιας επιφανειακής επιβάρυνσης BOD, N και P από διάχυτες πιέσεις στη ΛΑΠ Πηνειού (ΕΛ0816)	89
Σχήμα 5-6: Κατανομή τελικής ετήσιας επιφανειακής επιβάρυνσης BOD, N και P από διάχυτες πιέσεις στη ΛΑΠ Αλμυρού- Πηλίου (ΕΛ0817)	92
Σχήμα 5-7: Κατανομή ετήσιων απολήψεων ύδατος στο Υδατικό Διαμέρισμα Θεσσαλίας (ΕΛ08).....	97
Σχήμα 5-8: Κατανομή ετήσιων απολήψεων ύδατος στη ΛΑΠ Πηνειού (ΕΛ0816).....	98
Σχήμα 5-9: Κατανομή ετήσιων απολήψεων ύδατος στη ΛΑΠ Αλμυρού – Πηλίου (ΕΛ0817).....	98
Σχήμα 5-10: Συνολικά ετήσια επιφανειακά φορτία BOD, N και P που παράγονται στις Λεκάνες Απορροής Ποταμών (ΕΛ0816) και (ΕΛ0817) από όλες τις πηγές ρύπανσης.....	108
Σχήμα 5-11: Κατανομή τελικής ετήσιας επιφανειακής επιβάρυνσης BOD, N και P από το σύνολο των πηγών ρύπανσης στη ΛΑΠ Πηνειού (ΕΛ0816)	109
Σχήμα 5-12: Κατανομή τελικής ετήσιας επιφανειακής επιβάρυνσης BOD, N και P από το σύνολο των πηγών ρύπανσης στη ΛΑΠ Αλμυρού- Πηλίου (ΕΛ0817)	111
Σχήμα 5-13: Εκτίμηση κινδύνου μη επίτευξης στόχων επιφανειακών υδατικών συστημάτων στις Λεκάνες Απορροής Ποταμών (ΕΛ0816) και (ΕΛ0817)	114
Σχήμα 6-1: Κατηγορίες ποιοτικών στοιχείων που χρησιμοποιούνται για την αξιολόγηση της κατάστασης των επιφανειακών υδατικών συστημάτων	119
Σχήμα 6-2: Λογικό διάγραμμα ταξινόμησης της κατάστασης φυσικού υδατικού συστήματος και χρωματικός κώδικας για κάθε κλάση ποιότητας σύμφωνα με την Οδηγία 2000/60/ΕΚ	120
Σχήμα 6-3: Λόγος οικολογικής απόκλισης (EQR)	120
Σχήμα 6-4: Κατηγορίες αξιολόγησης της χημικής κατάστασης επιφανειακών υδατικών συστημάτων	123
Σχήμα 6-5: Διάγραμμα αξιολόγησης της συνολικής κατάστασης των επιφανειακών υδατικών συστημάτων.....	123
Σχήμα 7-1: Ανάκτηση χρηματοοικονομικού κόστους ύδρευσης από παρόχους υπηρεσιών ύδρευσης /αποχέτευσης (ΔΕΥΑ & Δήμοι) ανά ΛΑΠ του ΥΔ Θεσσαλίας (ΕΛ08)	152
Σχήμα 7-2: Ανάκτηση χρηματοοικονομικού κόστους παροχής ύδατος για αγροτική χρήση στις ΛΑΠ του ΥΔ Θεσσαλίας (ΕΛ08).....	155
Σχήμα 9-1 Ισοζύγιο προσφοράς και ζήτησης στο ΥΔ Θεσσαλίας.....	166

1^η Αναθεώρηση του Σχεδίου Διαχείρισης Λεκανών Απορροής Ποταμών του ΥΔ Θεσσαλίας (ΕΛ 08)

ΠΕΡΙΕΧΟΜΕΝΑ ΧΑΡΤΩΝ

Χάρτης 1: Τα Υδατικά Διαμερίσματα (ΥΔ) της Ελλάδας.....	14
Χάρτης 2: Λεκάνες Απορροής Ποταμού στο ΥΔ Θεσσαλίας (ΕΛ08) και κύριοι ποταμοί και λίμνες	40
Χάρτης 3: Θέση, όρια και κύριες λεκάνες του Υδατικού Διαμερίσματος Θεσσαλίας	41
Χάρτης 4: Μορφολογικός χάρτης του Υδατικού Διαμερίσματος Θεσσαλίας.....	41
Χάρτης 5: Ύψος βροχής (mm) στο Υδατικό Διαμέρισμα Θεσσαλίας	42
Χάρτης 6: Υδρολιθολογικός χάρτης Υδατικού Διαμερίσματος Θεσσαλίας	43
Χάρτης 7: Χρήσεις γης ΥΔ Θεσσαλίας (ΥΔ 08).....	46
Χάρτης 8: Διοικητική Διάρθρωση Αρμόδιας Αρχής	53
Χάρτης 9: Τυπολογία ποτάμιων ΥΣ ΥΔ Θεσσαλίας (ΥΔ 08)	59
Χάρτης 10: Τυπολογία ποτάμιων ΙΤΥΣ λιμναίου χαρακτήρα και λιμναίων ΥΣ ΥΔ Θεσσαλίας (ΥΔ 08) .	63
Χάρτης 11: Θέση και όρια υπόγειων υδατικών συστημάτων Θεσσαλίας (ΕΛ 08)	67
Χάρτης 12 Εποπτική εικόνα των ιδιαίτερος τροποποιημένων και των τεχνητών υδατικών συστημάτων στο Υδατικό Διαμέρισμα Θεσσαλίας (ΕΛ08).....	70
Χάρτης 13: Θεομοθετημένες περιοχές ευπρόσβλητες στη Νιτρορρύπανση στο Υδατικό Διαμέρισμα Θεσσαλίας (ΕΛ08) – Επιφανειακά Υδατικά Συστήματα.....	77
Χάρτης 14: Θεομοθετημένες περιοχές ευπρόσβλητες στη Νιτρορρύπανση στο Υδατικό Διαμέρισμα Θεσσαλίας (ΕΛ08) – Υπόγεια Υδατικά Συστήματα.....	78
Χάρτης 15: Περιοχές Natura στο Υδατικό Διαμέρισμα Θεσσαλίας (ΕΛ08)	79
Χάρτης 16: Άλλες περιοχές που προορίζονται για την προστασία οικοτόπων ή ειδών στο Υδατικό Διαμέρισμα Θεσσαλίας (ΕΛ08)	79
Χάρτης 17: Σημειακές πιέσεις στο Υδατικό Διαμέρισμα Θεσσαλίας (ΕΛ08).....	83
Χάρτης 18: Τελική ετήσια επιφανειακή ποσότητα ρύπων BOD, N και P (τόνοι/έτος) στις υπολεκάνες των επιφανειακών ΥΣ από σημειακές πηγές ρύπανσης για τη ΛΑΠ Πηνειού (Ε08L16)85	
Χάρτης 19: Τελική ετήσια επιφανειακή ποσότητα ρύπων BOD, N και P (τόνοι/έτος) στις υπολεκάνες των επιφανειακών ΥΣ από σημειακές πηγές ρύπανσης για τη ΛΑΠ Αλμυρού- Πηλίου (ΕΛ0817)	87
Χάρτης 20: Τελική ετήσια επιφανειακή ποσότητα ρύπων BOD, N και P (τόνοι/έτος) από διάχυτες πηγές ρύπανσης για τη ΛΑΠ Πηνειού (ΕΛ0816)	90
Χάρτης 21: Τελική ετήσια επιφανειακή ένταση ρύπων BOD, N και P (τόνοι/έτος/χλμ2) από διάχυτες πηγές ρύπανσης για τη ΛΑΠ Πηνειού (ΕΛ0816)	91
Χάρτης 22: Τελική ετήσια επιφανειακή ποσότητα ρύπων BOD, N και P (τόνοι/έτος) από διάχυτες πηγές ρύπανσης για τη ΛΑΠ Αλμυρού- Πηλίου (ΕΛ0817)	93
Χάρτης 23: Τελική ετήσια επιφανειακή ένταση ρύπων BOD, N και P (τόνοι/έτος/χλμ2) από διάχυτες πηγές ρύπανσης για τη ΛΑΠ Αλμυρού- Πηλίου (ΕΛ0817)	94
Χάρτης 24: Ετήσια διάλυση ρύπων BOD, N και P (mg/l) από το σύνολο των πηγών ρύπανσης για τη ΛΑΠ Πηνειού (ΕΛ0816).....	110
Χάρτης 25: Ετήσια διάλυση ρύπων BOD, N και P (mg/l) από το σύνολο των πηγών ρύπανσης για τη ΛΑΠ Αλμυρού- Πηλίου (ΕΛ0817).....	112
Χάρτης 26: Εκτιμώμενη συνολική ένταση της πίεσης στο Υδατικό Διαμέρισμα Θεσσαλίας.....	113
Χάρτης 27 Κατάταξη των υδατικών συστημάτων Υδατικού Διαμερίσματος Θεσσαλίας σε σχέση με την πιθανότητα επίτευξης των περιβαλλοντικών στόχων της Οδηγίας 2000/60/ΕΚ.....	115
Χάρτης 28: Παρουσίαση των αποτελεσμάτων της ταξινόμησης της οικολογικής κατάστασης των επιφανειακών ΥΣ του ΥΔ Θεσσαλίας (ΕΛ08).....	135

1^η Αναθεώρηση του Σχεδίου Διαχείρισης Λεκανών Απορροής Ποταμών του ΥΔ Θεσσαλίας (ΕΛ08)

Χάρτης 29: Παρουσίαση των αποτελεσμάτων της ταξινόμησης της χημικής κατάστασης των επιφανειακών ΥΣ του Θεσσαλίας (ΕΛ08)	136
Χάρτης 30: Παρουσίαση των αποτελεσμάτων της ταξινόμησης της συνολικής κατάστασης των επιφανειακών ΥΣ του ΥΔ Θεσσαλίας (ΕΛ08)	137
Χάρτης 31: Χημική Κατάσταση ΥΥΣ του Υδατικού Διαμερίσματος Θεσσαλίας (ΕΛ08)	143
Χάρτης 32: Ποσοτική Κατάσταση ΥΥΣ του Υδατικού Διαμερίσματος Θεσσαλίας (ΕΛ08)	144
Χάρτης 33: Επιφανειακά υδατικά συστήματα με παράταση προθεσμίας για την επίτευξη καλής κατάστασης στο Υδατικό Διαμέρισμα Θεσσαλίας (ΕΛ08)	161
Χάρτης 34: Υπόγεια υδατικά συστήματα με παράταση προθεσμίας για την επίτευξη καλής κατάστασης στο Υδατικό Διαμέρισμα Θεσσαλίας (ΕΛ08)	162

1^η Αναθεώρηση του Σχεδίου Διαχείρισης Λεκανών Απορροής Ποταμών του ΥΔ Θεσσαλίας (ΕΛ 08)

ΠΙΝΑΚΑΣ ΣΥΝΤΟΜΟΓΡΑΦΙΩΝ

AR	Σε κίνδυνο (At Risk)
BQEs	Στοιχεία Βιολογικής Ποιότητας
EQR	Ecological Quality Ratio (λόγος οικολογικής απόκλισης)
MED GIG	Μεσογειακή Ομάδα Διαβαθμονόμησης
NR	Όχι σε κίνδυνο (Not at Risk)
PAR	Πιθανόν σε κίνδυνο (Probably At Risk)
PNR	Πιθανόν όχι σε κίνδυνο (Probably Not at Risk)
SCI	Site of Community Importance
SPA	Special Protection Area
WFD	Water Framework Directive
WG ECOSTAT	Ομάδα Εργασίας για την Οικολογική Κατάσταση
WISE	Water Information System of Europe
AAT	Ανώτερες Αποδεκτές Τιμές
ΑΠΕ	Ανανεώσιμες Πηγές Ενέργειας
ΓΟΕΒ	Γενικός Οργανισμός Εγγείων Βελτιώσεων
ΔΕΥΑ	Δημοτικές Επιχειρήσεις Ύδρευσης Αποχέτευσης
ΕΕ	Ευρωπαϊκή Ένωση
ΕΓΥ	Ειδική Γραμματεία Υδάτων
ΕΕΛ	Εγκατάσταση Επεξεργασίας Λυμάτων
ΕΖΔ	Ειδική Ζώνη Διατήρησης
ΕΚ	Ευρωπαϊκή Κοινότητα
ΕΚΒΥ	Ελληνικό Κέντρο Βιοτόπων Υγροτόπων
ΕΛΚΕΘΕ	Ελληνικό Κέντρο Θαλάσσιων Ερευνών
ΕΛΣΤΑΤ	Ελληνική Στατιστική Αρχή
ΕΜΕΚΑ	Επιτροπή Μελέτης των Επιπτώσεων της Κλιματικής Αλλαγής
ΕΜΣ	Ετήσια Μέση Συγκέντρωση
ΕΟΚ	Ευρωπαϊκή Οικονομική Κοινότητα
ΕΣΠΑ	Εθνικό Στρατηγικό Πλαίσιο Αναφοράς
ΕΣΠΚΑ	Εθνική Στρατηγική για την Προσαρμογή στη Κλιματική Αλλαγή
ΕΥΔΑΠ ΑΕ	Εταιρεία Ύδρευσης & Αποχέτευσης Πρωτεύουσας
ΕΥΣ	Επιφανειακό Υδατικό Σύστημα
ΖΕΠ	Ζώνη Ειδικής Προστασίας
ΙΤΥΣ	Ιδιαίτερος Τροποποιημένο Υδατικό Σύστημα
ΚΚ	Καθοδηγητικό Κείμενο

1^η Αναθεώρηση του Σχεδίου Διαχείρισης Λεκανών Απορροής Ποταμών του ΥΔ Θεσσαλίας (ΕΛ 08)

ΚΥΑ	Κοινή Υπουργική Απόφαση
ΛΑΠ	Λεκάνη Απορροής Ποταμού
ΜΟΔ	Μέγιστο Οικολογικό Δυναμικό
ΜΠΠ	Μητρώο Προστατευόμενων Περιοχών
Ν.	Νόμος
ΟΠΥ	Οδηγία Πλαίσιο για τα Ύδατα (2000/60/ΕΚ)
ΟΤΑ	Οργανισμός Τοπικής Αυτοδιοίκησης
ΠΑΑ	Πρόγραμμα Αγροτικής Ανάπτυξης
ΠΔ	Προεδρικό Διάταγμα
ΠΕ	Περιφερειακή Ενότητα
ΠΕΠ	Περιφερειακά Επιχειρησιακά Προγράμματα
ΠΥΚ	Περιοχές Υδάτων Κολύμβησης
ΠΟΑΥ	Περιοχή Οργανωμένης Ανάπτυξης Υδατοκαλλιιεργειών
ΠΠΠ	Πρότυπα Ποιότητας Περιβάλλοντος
ΣΔΚΠ	Σχέδιο Διαχείρισης Κινδύνων Πλημμύρας
ΣΔΛΑΠ/ΣΔ	Σχέδιο Διαχείρισης Λεκανών Απορροής Ποταμού
ΣΜΠΕ	Στρατηγική Μελέτη Περιβαλλοντικών Επιπτώσεων
ΣΠΕ	Στρατηγική Περιβαλλοντική Εκτίμηση
ΤΚΣ	Τόπος Κοινοτικής Σημασίας
ΤΛ	Τεχνητή Λίμνη
ΤΟΕΒ	Τοπικός Οργανισμός Εγγείων Βελτιώσεων
ΤτΕ	Τράπεζα της Ελλάδος
ΤΥΣ	Τεχνητό Υδατικό Σύστημα
ΥΑ	Υπουργική Απόφαση
ΥΔ	Υδατικό Διαμέρισμα
ΥΜΕΠΕΡΑΑ	Υποδομές Μεταφορών, Περιβάλλον & Αειφόρος Ανάπτυξη
ΥΠΑΑΤ	Υπουργείο Αγροτικής Ανάπτυξης & Τροφίμων
ΥΠΕΝ	Υπουργείο Περιβάλλοντος & Ενέργειας
ΥΠΕΞ	Υπουργείο Εξωτερικών
ΥΥΣ	Υπόγειο Υδατικό Σύστημα
ΥΣ	Υδατικό Σύστημα
ΦΕΚ	Φύλλο Εφημερίδας της Κυβερνήσεως
ΧΑΔΑ	Χώρος Ανεξέλεγκτης Διάθεσης Απορριμμάτων
ΧΥΤΑ	Χώρος Υγειονομικής Ταφής Απορριμμάτων

1^η Αναθεώρηση του Σχεδίου Διαχείρισης Λεκανών Απορροής Ποταμών του ΥΔ Θεσσαλίας (ΕΛ 08)

1 ΕΙΣΑΓΩΓΗ - 1η ΑΝΑΘΕΩΡΗΣΗ ΤΟΥ ΣΧΕΔΙΟΥ ΔΙΑΧΕΙΡΙΣΗΣ ΛΕΚΑΝΩΝ ΑΠΟΡΡΟΗΣ ΠΟΤΑΜΩΝ

1.1 ΕΙΣΑΓΩΓΗ

Η Ευρωπαϊκή Ένωση διαθέτει από τις αρχές του 2000 μια νέα πολιτική για τη διαχείριση των υδατικών πόρων. Βασικό εργαλείο προώθησης της νέας πολιτικής είναι η Οδηγία Πλαίσιο 2000/60/ΕΚ για τα Ύδατα.

Η εναρμόνιση της ελληνικής νομοθεσίας με την Οδηγία Πλαίσιο 2000/60/ΕΚ έγινε με το Ν. 3199/2003 (ΦΕΚ Α' 280) και το Π.Δ. 51/2007 (ΦΕΚ Α' 54). Με τις διατάξεις αυτές ενσωματώνονται στην εθνική νομοθεσία οι βασικές έννοιες της Οδηγίας για τους υδατικούς πόρους και ταυτόχρονα συγκροτείται η νέα διοικητική δομή και καθορίζονται οι αρμοδιότητες των επιμέρους φορέων, τόσο σε εθνικό όσο και σε περιφερειακό επίπεδο.

Προτεραιότητα και αναγκαίο βήμα για την εφαρμογή της Οδηγίας στη χώρα μας αποτέλεσε η κατάρτιση των Σχεδίων Διαχείρισης Λεκανών Απορροής Ποταμών των 14 Υδατικών Διαμερισμάτων (ΥΔ) της χώρας, όπως αυτά έχουν καθορισθεί με την υπ' αριθμ. οικ. 706/2010 Απόφαση της Εθνικής Επιτροπής Υδάτων (ΦΕΚ 1383/Β'/02-09-2010 και ΦΕΚ 1572/Β'/28-09-2010 διόρθωσης του Παραρτήματος ΙΙ) και όπως αυτή τροποποιήθηκε με την υπ' αριθμ. οικ. 1300/2014 Απόφαση της Εθνικής Επιτροπής Υδάτων (ΦΕΚ 3665/Β'/31-12-2014). Τα Σχέδια Διαχείρισης Λεκανών Απορροής Ποταμών συντάσσονται με ευθύνη των αρμόδιων αρχών της κάθε Περιοχής Λεκάνης Απορροής Ποταμού (που αντιστοιχεί στον όρο Υδατικό Διαμέρισμα του Άρθρου 3 του Π.Δ. 51/2007). Με βάση τα σχετικά αιτήματα των Γενικών Γραμματέων των Αποκεντρωμένων Διοικήσεων Ηπείρου – Δυτικής Μακεδονίας, Θεσσαλίας – Στερεάς Ελλάδας και Πελοποννήσου, Δυτικής Ελλάδας και Ιονίου η Ειδική Γραμματεία Υδάτων του Υπουργείου Περιβάλλοντος και Ενέργειας (ΥΠΕΝ) ανέλαβε την εκπόνηση των Σχεδίων Διαχείρισης Λεκανών Απορροής Ποταμών των Υδατικών Διαμερισμάτων Ηπείρου (ΥΔ 05), Θεσσαλίας (ΥΔ 08) και Δυτικής Στερεάς Ελλάδας (ΥΔ 04). Σύμφωνα με το Άρθρο 5 του Ν. 4117/2013 (ΦΕΚ Α' 29), με τον οποίο τροποποιήθηκε ο Ν. 3199/2003 και το Π.Δ. 51/2007, προβλέπεται ότι στην περίπτωση αυτή το «Σχέδιο Διαχείρισης Λεκάνης Απορροής Ποταμού εγκρίνεται από την Εθνική Επιτροπή Υδάτων μετά από εισήγηση της Ειδικής Γραμματείας Υδάτων του Υπουργείου Περιβάλλοντος, Ενέργειας και Κλιματικής Αλλαγής.»

Τα Σχέδια Διαχείρισης Λεκανών Απορροής Ποταμών των ΥΔ της χώρας αναθεωρούνται και ενημερώνονται ανά εξαετία. Τα πρώτα Σχέδια Διαχείρισης Λεκανών Απορροής Ποταμών κάθε ΥΔ της Χώρας, που έχουν εγκριθεί, αφορούν στον 1ο Κύκλο Διαχείρισης (2009-2015) και ισχύουν μέχρι την αναθεώρησή τους. Τα Σχέδια Διαχείρισης που καταρτίζονται με την 1η Αναθεώρηση των Σχεδίων Διαχείρισης των Λεκανών Απορροής Ποταμών των 14 Υδατικών Διαμερισμάτων της Χώρας, σύμφωνα με τις προδιαγραφές της Οδηγίας 2000/60/ΕΚ, αφορούν στον 2ο Κύκλο Διαχείρισης (2016-2021).

Τον Νοέμβριο του 2015, προκηρύχθηκε από την Ειδική Γραμματεία Υδάτων (Ε.Γ.Υ.) του Υπουργείου Περιβάλλοντος και Ενέργειας (ΥΠΕΝ), ανοικτός διεθνής διαγωνισμός για την ανάθεση της μελέτης «Κατάρτιση 1ης Αναθεώρησης Σχεδίων Διαχείρισης Λεκανών Απορροής Ποταμών των Υδατικών Διαμερισμάτων Δυτικής Στερεάς Ελλάδας, Ηπείρου και Θεσσαλίας, σύμφωνα με τις προδιαγραφές της Οδηγίας 2000/60/ΕΚ, κατ' εφαρμογή του Ν. 3199/2003 όπως τροποποιήθηκε και ισχύει και του Π.Δ. 51/2007».

Σύμφωνα με το από 19/12/2016 υπογραφέν συμφωνητικό η εκπόνηση του έργου Αναθεώρησης των Σχεδίων Διαχείρισης Λεκανών Απορροής των Υδατικών Διαμερισμάτων Δυτικής Στερεάς Ελλάδας, Ηπείρου και Θεσσαλίας ανατέθηκε από την Ειδική Γραμματεία Υδάτων στην Κοινοπραξία Γ. ΚΑΡΑΒΟΚΥΡΗΣ & ΣΥΝΕΡΓΑΤΕΣ ΣΥΜΒ. ΜΗΧΑΝ. Α.Ε. - ΠΕΡΛΕΡΟΣ ΒΑΣ. του ΚΩΝ/ΝΟΥ – ΕΝΒΕCO Α.Ε. - ΕΠΕΜ ΕΤΑΙΡΙΑ ΠΕΡΙΒΑΛ. ΜΕΛΕΤΩΝ Α.Ε. - ΟΜΙΚΡΟΝ ΟΙΚΟΝ. & ΑΝΑΠΤΥΞΙΑΚΕΣ ΜΕΛΕΤΕΣ Α.Ε. - ΕΜΒΗΣ Α.Ε. - ΟΙΚΟΝΟΜΟΥ ΚΩΝ/ΝΟΣ ΤΟΥ ΙΩΑΝΝΗ (Διακριτικός τίτλος: Κ/ΞΙΑ ΜΕΛΕΤΩΝ ΔΙΑΧΕΙΡΙΣΗΣ ΥΔΑΤΩΝ ΘΕΣΣΑΛΙΑΣ, ΗΠΕΙΡΟΥ ΚΑΙ ΔΥΤ. ΣΤΕΡΕΑΣ ΕΛΛΑΔΑΣ).

1^η Αναθεώρηση του Σχεδίου Διαχείρισης Λεκανών Απορροής Ποταμών του ΥΔ Θεσσαλίας (ΕΛ 08)

Συντονιστής της μελέτης είναι ο Σπύρος Παπαρηγορίου από την ENVECO Α.Ε. και αναπληρωτής συντονιστής ο Γιάννης Καραβοκύρης από την Γ. ΚΑΡΑΒΟΚΥΡΗΣ & ΣΥΝΕΡΓΑΤΕΣ ΣΥΜΒ. ΜΗΧΑΝ. Α.Ε. Η ομάδα μελέτης που συγκροτήθηκε περιλαμβάνει τους εξής ειδικούς επιστήμονες- μελετητές:

ΟΝΟΜΑΤΕΠΩΝΥΜΟ	ΕΙΔΙΚΟΤΗΤΑ
Σπυρίδων Παπαρηγορίου	Πολιτικός Μηχανικός ΕΜΠ, Μηχανικός Περιβάλλοντος MSc, Μηχανικός Υδατικών Πόρων Dipl., Οικονομία Περιβάλλοντος MLitt
Ιωάννης Καραβοκύρης	Πολιτικός Μηχανικός, Υδρολόγος MSc, PhD
Βασίλης Περλέρος	Γεωλόγος
Ευγενία Γαβαλάκη	Πολιτικός Μηχανικός ΕΜΠ, MSc in Public Health and Environmental Control Engineering, ΜΔΕ Επιστήμη και Τεχνολογία Υδατικών Πόρων, PhD
Αντώνης Τορτοπίδης	Οικονομολόγος, MBA
Νικόλαος Σελλάς	Χημικός Μηχανικός, MSc Υγιεινολόγος Μηχανικός
Κωνσταντίνος Οικονόμου	Γεωπόνος
Γεώργιος Κοτζαγεώργης	Βιολόγος, Περιβαλλοντολόγος, PhD
Δημήτρης Καλοδούκας	Πολιτικός Μηχανικός ΕΜΠ, Υδραυλικός
Άκης Ζακαρούλας	Πολιτικός Μηχανικός ΕΜΠ, MSc Water Resources ETHZ
Μιχάλης Μαρουλάκης	Βιολόγος – Ιχθυολόγος
Νικόλαος Αθανασούλης	Διαχείριση Περιβάλλοντος & Φυσικών Πόρων Πανεπιστημίου Ιωαννίνων, M.Sc. Συστήματα Διαχείρισης Ενέργειας & Προστασίας Περιβάλλοντος ΕΜΠ – ΠΑ.ΠΕΙ., MBA
Θεοδότη Βέργου	Πολιτικός Μηχανικός ΕΜΠ, Τομέας Υδατικών Πόρων και Περιβάλλοντος
Μαρία Δεφίγγου	Περιβαλλοντολόγος
Αλέξανδρος Καρανάσιος	Πολιτικός Μηχανικός ΕΜΠ, Επιστήμη και Τεχνολογία Υδατικών Πόρων MSc
Ιωάννης Κατσέλης	Μηχ. Ορυκτών πόρων & Περιβάλλοντος, MBA
Αριστοτέλης Τέγος	Πολιτικός Μηχανικός ΕΜΠ, ΜΔΕ στην Επιστήμη και Τεχνολογία Υδ. Πόρων
Γεώργιος Καραβοκύρης	Πολιτικός Μηχανικός, MSc
Νικόλαος Μαλατέστας	Πολιτικός Μηχανικός ΕΜΠ, Υδραυλικός
Γεώργιος Παρισόπουλος	Πολιτικός Μηχανικός, Υδρολόγος, MSc PhD
Branislav Todorovic	Μηχανολόγος Μηχανικός, MSc, GIS expert
Ιωάννης Μπάφας	Πολιτικός Μηχανικός, MSc
Μαρίνα Πάσιου	Πολιτικός Μηχανικός ΕΜΠ
Άννα Βενεδίκη	Πολιτικός Μηχανικός ΕΜΠ
Ανδρέας Παναγόπουλος	Γεωλόγος PhD Υδρογεωλογίας
Βασίλειος Μαρίνος	Επ. Καθηγητής ΑΠΘ, MSc Τεχνικής Γεωλογίας
Αντώνιος Αρβανίτης	Γεωλόγος Περιβαλλοντολόγος, MSc Εφαρμοσμένης Γεωλογίας
Κωνσταντίνα Πυργάκη	Γεωλόγος MSc Χημείας, Τεχνολογίας και Διαχείρισης Περιβάλλοντος
Αγγελική Καλλιγοσφόρη	Οικονομολόγος, MSc
Απόστολος Τζίμας	Πολιτικός Μηχανικός Πανεπιστημίου Πατρών, MSc in Science and Technology Policy
Χριστίνα Τσιμή	Γεωγράφος, Πανεπιστημίου Αιγαίου, MSc in Geographical Information Science (GIS), ΜΔΕ Πρόληψη και Διαχείριση Φυσικών Καταστροφών
Ευαγγελία Ντάκου	Περιβαλλοντολόγος Πανεπιστημίου Ιωαννίνων
Άννα Παπαδάκη	Αρχιτέκτων Μηχανικός ΕΜΠ, DEA Πολεοδομίας, Δρ. Αστικής Γεωγραφίας
Ευάγγελος Ρώμας	Πολιτικός Μηχανικός ΔΠΘ, ΜΔΕ Επιστήμη και Τεχνολογία Υδ. Πόρων
Ιωάννα Αναγνώστου	Χημικός Μηχανικός ΕΜΠ, MSc in Environmental Sustainability, ΜΔΕ Επιστήμη και Τεχνολογία Υδατικών Πόρων
Αλέξανδρος Ζιώγας	Πολιτικός Μηχανικός Πανεπιστημίου Πατρών, ΜΔΕ Υδατικοί Πόροι και Περιβάλλον, PhD
Μαρία Τσάκωνα	MSc Μηχανικός Περιβάλλοντος
Βαρβάρα Εμμανουηλίδη	MSc Περιβαλλοντολόγος
Ηλιάνα Κουκόσια	MSc Χωροτάκτης Πολεοδόμος Μηχανικός
Χρυσουγή Οικονόμου	Γεωπόνος

Σε όλες τις φάσεις του έργου (προδιαγραφές και διενέργεια διαγωνισμού, επίβλεψη εκπόνησης και υλοποίηση της διαβούλευσης) το συντονισμό και τη γενική επίβλεψη είχαν οι προϊστάμενοι της Ε.Γ.Υ. και οι συντονιστές των μελετών:

1^η Αναθεώρηση του Σχεδίου Διαχείρισης Λεκανών Απορροής Ποταμών του ΥΔ Θεσσαλίας (ΕΛ 08)

- Μαρία Γκίνη, ΠΕ Μηχανικών (Αγρονόμων Τοπογράφων) με Α' βαθμό, Προϊσταμένη Διεύθυνσης Προστασίας και Διαχείρισης Υδάτινου Περιβάλλοντος και
- Κωνσταντίνα Νίκα, ΠΕ Γεωτεχνικών (Γεωπόνων) με Α' βαθμό, Προϊσταμένη του Τμήματος Επιφανειακών και Υπογείων Υδάτων της Διεύθυνσης Προστασίας και Διαχείρισης Υδάτινου Περιβάλλοντος.
- Νικόλαος Σπυρόπουλος, ΠΕ Γεωτεχνικών (Γεωλόγος) με Α' βαθμό, Προϊστάμενος Διεύθυνσης Σχεδιασμού και Διαχείρισης Υπηρεσιών Υδατος.
- Λιάκου Σπυριδούλα, ΠΕ Μηχανικών (Χημικών Μηχανικών) με Α' βαθμό
- Νικολάου Χρυσούλα, ΠΕ Γεωτεχνικών (Γεωπόνων) με Α' βαθμό
- Πλιάκας Θεόδωρος, ΠΕ Περιβάλλοντος (Φυσικών) με Α' βαθμό
- Τασόγλου Σπυρίδων, ΠΕ Γεωτεχνικών (Γεωλόγων) με Α' βαθμό

Τα μέλη της Επιτροπής Παρακολούθησης-Παραλαβής όπως έχουν οριστεί με την υπ' αριθ. πρωτ. οικ. 696/4.11.2015 της Ειδικής Γραμματείας Υδάτων είναι οι ακόλουθοι:

Τακτικά μέλη

1. Γεώργιος Κουράκος, ΠΕ Μηχανικών
2. Σπύρος Τασόγλου, ΠΕ Γεωτεχνικών
3. Γεώργιος Θεοφιλόπουλος, ΠΕ Γεωτεχνικών
4. Χρυσούλα Νικολάου, ΠΕ Γεωτεχνικών (συντονίστρια)
5. Θεόδωρος Πλιάκας, ΠΕ Περιβάλλοντος

Αναπληρωματικά μέλη

1. Χριστίνα Μητσιάνη, ΠΕ Περιβάλλοντος
2. Σπυριδούλα Λιάκου, ΠΕ Μηχανικών
3. Ευφροσύνη Αλεξάκη, ΠΕ Περιβάλλοντος
4. Κωνσταντίνα Νίκα, ΠΕ Γεωτεχνικών
5. Παναγιώτα Πούλου, ΠΕ Μηχανικών

Πέραν των ανωτέρω σημαντική υπήρξε η συμβολή και των λοιπών στελεχών της ΕΓΥ στην ολοκλήρωση του έργου και ιδίως:

1. Παπασπυρόπουλος Κωνσταντίνος, Γεωλόγος
2. Λάμπας Ιωάννης, Γεωλόγος
3. Ποδηματά Μαριάνθη, Περιβαλλοντολόγος

Επίσης με την υπ. αριθ. πρωτ. οικ. 650/13.10.2016 απόφαση του Ειδικού Γραμματέα Υδάτων συγκροτήθηκε Υποστηρικτική Ομάδα της 1ης Αναθεώρησης των 1^{ων} Σχεδίων Διαχείρισης Λεκανών Απορροής Ποταμών των Υδατικών Διαμερισμάτων της χώρας υπό το συντονισμό της Ειδικής Γραμματείας Υδάτων με σκοπό:

- τη γόνιμη ανταλλαγή απόψεων που θα οδηγήσει στη βέλτιστη αναθεώρηση του περιεχομένου των Σχεδίων Διαχείρισης Λεκανών Απορροής Ποταμών της χώρας,
- την κατάρτιση ενός Προγράμματος Μέτρων με συγκεκριμένες, μετρήσιμες, εφικτές, ρεαλιστικές και χρονικά προσδιορισμένες δράσεις, με στόχο την επίτευξη των περιβαλλοντικών στόχων των Σχεδίων Διαχείρισης,

1^η Αναθεώρηση του Σχεδίου Διαχείρισης Λεκανών Απορροής Ποταμών του ΥΔ Θεσσαλίας (ΕΛ 08)

- τη συνδιαμόρφωση κατευθυντήριων οδηγιών για την κατάρτιση της 1ης Αναθεώρησης των Σχεδίων Διαχείρισης,
- τον έλεγχο των παραδοτέων από τις επιμέρους Φάσεις των μελετών για την κατάρτιση της 1ης Αναθεώρησης των Σχεδίων Διαχείρισης, την αξιολόγηση-ενσωμάτωση των παρατηρήσεων της διαβούλευσης στα Σχέδια Διαχείρισης.

Η Υποστηρικτική Ομάδα αποτελείται απαρτίζεται από εκπροσώπους των Αποκεντρωμένων Διοικήσεων της Χώρας και της Ειδικής Γραμματείας Υδάτων του Υ.Π.ΕΝ. Ειδικότερα, η εν λόγω Υποστηρικτική ομάδα αποτελείται από τους κάτωθι:

1^η Αναθεώρηση του Σχεδίου Διαχείρισης Λεκανών Απορροής Ποταμών του ΥΔ Θεσσαλίας (ΕΛ 08)

ΕΙΔΙΚΗ ΓΡΑΜΜΑΤΕΙΑ ΥΔΑΤΩΝ			
Ομάδες Επίβλεψης των σχετικών Μελετών			
ΑΠΟΚΕΝΤΡΩΜΕΝΗ ΔΙΟΙΚΗΣΗ	Δ/ΝΣΗ ΥΔΑΤΩΝ	ΟΝΟΜ/ΝΟ	
Πελοποννήσου, Δυτικής Ελλάδας & Ιονίου	Πελοποννήσου	Μήλιος Δημήτριος Γκαργκάσουλας Κων/νος	
	Δυτικής Ελλάδας	Πυργάκη Αναστασία Καραθανάση Ιωάννα Γιαννούλη Ανδριάννα Κούνας Σωτήριος	
		Ιονίου	Λαγκαδάς Μιχάλης Καρούμπης Στέφανος
		Βορείου Αιγαίου	Κοντής Ευάγγελος Λιπώτη Μαρία (αναπληρώτρια)
	Αιγαίου	Νοτίου Αιγαίου	Νόκας-Ζωγράφος Ηλίας Μπαξοπούλου Ευμορφία (αναπληρώτρια) Σκιαδόπουλος Άρης (αναπληρωτής)
		Κρήτης	Κριτωτάκης Μαρίνος Κοκολάκης Στέργιος Μάρη Ιωάννα Ανδρουλάκη Μαρία
Θεσσαλίας - Στ. Ελλάδα	Θεσσαλίας	Σουλιώτης Γρηγόριος Γεωργίου Θεοδώρα Ταταρίδου Αγγελική	
	Στερεάς Ελλάδα	Σιάφης Κων/νος Λάππας Κων/νος Ιωαννίδου Θεοδώρα	
		Ανατολικής Μακεδονίας & Θράκης	1. Καμπάς Γεώργιος Αλεξίου Κων/να (αναπληρώτρια) 2.Καραγεώργης Τριαντάφυλλος Μίσσας Ιωάννης (αναπληρωτής)
Μακεδονίας -Θράκης	Κεντρικής Μακεδονίας	1. Παπατόλιος Κων/νος Γιαννοτάκη Άννα (αναπληρώτρια) 2. Πατρικάκη Όλγα Φειδάντση Αντιγόνη (αναπληρώτρια)	
	Ηπείρου - Δυτ. Μακεδονίας	Ηπείρου	1.Μιχελάκης Βασίλειος Τσιπέλης Σεραφεΐμ (αναπληρωτής) 2.Μούλια Αυρηλία Τενέντε Ευτυχία (αναπληρώτρια) 3.Πατεράκης Εμμανουήλ Αρβανιτάκη Ελένη (αναπληρώτρια)
Δυτ. Μακεδονίας			1.Μιχελάκης Βασίλειος Βλατής Ιωάννης (αναπληρωτής) 2. Γρηγοριάδου Ελπίδα Μιχαηλίδου Παρθένα (αναπληρώτρια) 3. Γιαννούλα Πηνελόπη Ρακόπουλος Γεώργιος (αναπληρωτής)
			Αττικής
		Αττικής	

Θα θέλαμε να εκφράσουμε τις θερμές ευχαριστίες όλων των μελών της ομάδας μελέτης στον κύριο Ιάκωβο Γκανούλη, Ειδικό Γραμματέα Υδάτων που στάθηκε αρωγός σε όλη τη διάρκεια του έργου, στις κυρίες Μαρία Γκίνη και Κωνσταντίνα Νίκα για την αμέριστη συμπαράστασή τους καθ' όλη τη διάρκεια υλοποίησης

1^η Αναθεώρηση του Σχεδίου Διαχείρισης Λεκανών Απορροής Ποταμών του ΥΔ Θεσσαλίας (ΕΛ 08)

του έργου, καθώς και σε όλα τα μέλη της Επιτροπής Επίβλεψης και της Υποστηρικτικής Ομάδας της 1ης Αναθεώρησης των 1^{ων} Σχεδίων Διαχείρισης Λεκανών Απορροής Ποταμών των Υδατικών Διαμερισμάτων της χώρας.

Επίσης θα θέλαμε να εκφράσουμε τις θερμές μας ευχαριστίες στην κα Βιβέκα Ραυτοπούλου, Δικηγόρος-Νομικός Εμπειρογνώμονας στη Διεύθυνση Διεθνών και Ευρωπαϊκών Δραστηριοτήτων του ΥΠΕΝ, για την νομική υποστήριξη στην κατάρτιση του παρόντος Σχεδίου.

Ευχαριστούμε ακόμη για την εξαιρετικά σημαντική συμβολή τους την πρόεδρο κυρία Μαρία Λαζαρίδου, καθηγήτρια Αριστοτελείου Πανεπιστημίου Θεσσαλονίκης και τα μέλη της Εθνικής Επιστημονικής Επιτροπή (ΕΕΕ) της Ειδικής Γραμματείας Υδάτων (ΕΓΥ) για τον καθορισμό των μεθόδων ταξινόμησης της οικολογικής κατάστασης όλων των κατηγοριών επιφανειακών υδάτων που συστάθηκε με την Αρ. Πρωτ. οικ.1282/19-12-2014 απόφαση του Ειδικού Γραμματέα Υδάτων (ΑΔΑ: 7ΑΥΗΘ-ΝΒΒ). Ευχαριστούμε θερμά τον Δρ. Νίκο Σκουλικίδη συντονιστή του προγράμματος παρακολούθησης του Ελληνικού Κέντρου Θαλασσίων Ερευνών (ΕΛΚΕΘΕ), την κυρία Βάσω Τσιαούση, συντονίστρια του προγράμματος παρακολούθησης του Εθνικού Κέντρου Βιοτόπων – Υγροτόπων (ΕΚΒΥ) και τους διακεκριμένους επιστήμονες του ΕΛΚΕΘΕ και του ΕΚΒΥ, καθώς και των Πανεπιστημίων Πατρών και Θεσσαλονίκης που συμμετέχουν στην Επιτροπή ή/και έχουν ενεργό συμμετοχή στην εφαρμογή του Εθνικού Προγράμματος Παρακολούθησης των Υδάτων της χώρας καθώς και τα πιο κάτω αναφερόμενα μέλη της ΕΕΕ:

- Καθ. Ιωάννης Λεονάρδος, Πανεπιστήμιο Ιωαννίνων, Τμήμα Βιολογικών Εφαρμογών και Τεχνολογιών.
- Καθ. Ευανθία Παπαστεργιάδου, Πανεπιστήμιο Πατρών, Τμήμα Βιολογίας.
- Καθ. Ιφιγένεια Κάγκαλου, Δημοκρίτειο Πανεπιστήμιο Θράκης, Τμήμα Πολιτικών Μηχανικών.
- Δρ. Μάνος Κουτράκης, Αν. Ερευνητής του Ινστιτούτου Αλιευτικής Έρευνας (ΙΝΑΛΕ) του Ελληνικού Γεωργικού Οργανισμού – Δήμητρα.
- Δρ Αικατερίνη Βορεάδου, Πανεπιστήμιο Κρήτης, Μουσείο Φυσικής Ιστορίας.
- Καθ. Μαρία Μουστάκα, Αριστοτέλειο Πανεπιστήμιο Θεσσαλονίκης, Τμήμα Βιολογίας

Τέλος, ευχαριστούμε θερμά όλους, Υπηρεσίες, Φορείς και Φυσικά Πρόσωπα, που συμμετείχαν στη δημόσια διαβούλευση είτε με την παρουσία τους σε ημερίδες, είτε με την αποστολή απόψεων και σχολίων. Η συμβολή τους στον εντοπισμό και ανάδειξη θεμάτων, στη συμπλήρωση στοιχείων και στη διαμόρφωση των τελικών Αναθεωρημένων Σχεδίων Διαχείρισης ήταν πολύ σημαντική.

1.2 ΘΕΣΜΙΚΟ ΠΛΑΙΣΙΟ

Η Οδηγία 2000/60/ΕΚ, γνωστή ως Οδηγία Πλαίσιο για τα Ύδατα (ΟΠΥ) που τέθηκε σε ισχύ στις 22 Δεκεμβρίου 2000, θέσπισε, για πρώτη φορά, πλαίσιο για την προστασία των επιφανειακών, υπογείων μεταβατικών και παράκτιων υδάτων συνολικά σε επίπεδο Λεκάνης Απορροής Ποταμού (ΛΑΠ).

Η Οδηγία 2000/60/ΕΚ αποτελεί μια συνολική και καινοτόμο προσπάθεια προστασίας και διαχείρισης των υδατικών πόρων και συνιστά το πιο βασικό θεσμικό εργαλείο που εισάγεται στον τομέα των υδάτων, σε επίπεδο Ευρωπαϊκής Ένωσης (ΕΕ). Συνδυάζει ποιοτικούς, οικολογικούς και ποσοτικούς στόχους για την προστασία των εσωτερικών επιφανειακών (ποταμών και λιμνών), των μεταβατικών, των παράκτιων και των υπόγειων υδάτων και θέτει ως κεντρική ιδέα την ολοκληρωμένη διαχείρισή τους στη γεωγραφική κλίμακα των Λεκανών Απορροής Ποταμών. Επιπλέον, επαναπροσδιορίζει την έννοια της Λεκάνης Απορροής Ποταμού, η οποία περιλαμβάνει επίσης τα δέλτα, τις εκβολές ποταμών και τα παράκτια οικοσυστήματα.

Παράλληλα, αντιμετωπίζονται συνολικά όλες οι χρήσεις και υπηρεσίες ύδατος, συνυπολογίζοντας την αξία του ύδατος για το περιβάλλον, την υγεία, την ανθρώπινη κατανάλωση και την κατανάλωση σε παραγωγικούς τομείς. Η Οδηγία ενισχύει και διασφαλίζει τη συμμετοχή του κοινού με τη δημιουργία συστηματικών και ουσιαστικών διαδικασιών διαβούλευσης. Παράλληλα, προωθεί την αειφόρο και ολοκληρωμένη διαχείριση των διασυνοριακών λεκανών απορροής ποταμών. Στο ίδιο πλαίσιο, η Οδηγία

1^η Αναθεώρηση του Σχεδίου Διαχείρισης Λεκανών Απορροής Ποταμών του ΥΔ Θεσσαλίας (ΕΛ 08)

2000/60/ΕΚ δημιουργεί και εισάγει νέες προσεγγίσεις στην αντιμετώπιση κινδύνων από τις πλημμύρες και την ξηρασία.

Το θεσμικό πλαίσιο της Ελλάδας έχει εναρμονισθεί με την Οδηγία 2000/60/ΕΚ, με τις ακόλουθες νομοθετικές διατάξεις:

1. Το **Ν. 3199/09.12.2003** (ΦΕΚ Α' 280/09.12.2003) για την «προστασία και διαχείριση των υδάτων - εναρμόνιση με την Οδηγία 2000/60/ΕΚ του Ευρωπαϊκού Κοινοβουλίου και του Συμβουλίου της 23^{ης} Οκτωβρίου 2000», όπως τροποποιήθηκε και ισχύει. Σημειώνεται η τροποποίησή του με το **Ν. 4117/04.02.2013** (ΦΕΚ Α' 29/05.02.2013 άρθρο πέμπτο) «Κύρωση της από 31 Οκτωβρίου 2012 Πράξης Νομοθετικού Περιεχομένου «Τροποποίηση της παρ. 16 του άρθρου 49 του Ν. 4030/2011 «Νέος τρόπος έκδοσης αδειών δόμησης, ελέγχου κατασκευών και λουπές διατάξεις (Α' 249)» και λουπές διατάξεις του Υπουργείου Περιβάλλοντος, Ενέργειας και Κλιματικής Αλλαγής», με τον οποίο αντικαθίσταται η παράγραφος 2 του άρθρου 7 του Ν. 3199/2003 και καθορίζεται ότι «Υστερα από αίτημα του Γενικού Γραμματέα της Αποκεντρωμένης Διοίκησης είναι δυνατόν το Σχέδιο Διαχείρισης να καταρτίζεται, να αναθεωρείται ή να ενημερώνεται από την Ειδική Γραμματεία Υδάτων του Υπουργείου Περιβάλλοντος, Ενέργειας και Κλιματικής Αλλαγής. Στην περίπτωση αυτή το Σχέδιο Διαχείρισης εγκρίνεται από την Εθνική Επιτροπή Υδάτων μετά από εισήγηση της Ειδικής Γραμματείας Υδάτων». **Λουπές τροποποιήσεις έχουν γίνει με τον Ν. 4315/24.12.2014** (ΦΕΚ Α' 269/ 29.12.2014 άρθρο 24) «Πράξεις εισφοράς σε γη και σε χρήμα ρυμοτομικές απαλλοτριώσεις και άλλες διατάξεις». το οποίο διορθώθηκε με το ΦΕΚ 93Α/29-06-2017 «Διόρθωση Σφάλματος στο ΦΕΚ 269, τ.Α'/24-12-2014», καθώς και με τον Ν. 4423/2016 (ΦΕΚ Α' 182/27-09-2016) «Δασικές Συνεταιριστικές Οργανώσεις και άλλες διατάξεις», άρθρο 53, το οποίο αφορά στη σύσταση του Συμβουλίου Υδάτων της Αποκεντρωμένης Διοίκησης
2. Το **ΠΔ 51/08.03.2007** (ΦΕΚ Α' 54) "Καθορισμός μέτρων και διαδικασιών για την ολοκληρωμένη προστασία και διαχείριση των υδάτων σε συμμόρφωση με τις διατάξεις της Οδηγίας 2000/60/ΕΚ «για τη θέσπιση πλαισίου κοινοτικής δράσης στον τομέα της πολιτικής των υδάτων» του Ευρωπαϊκού Κοινοβουλίου και του Συμβουλίου της 23ης Οκτωβρίου 2000", κατ' εξουσιοδότηση των διατάξεων του Άρθρου 15, παράγραφος 1 του Νόμου 3199/2003 όπως τροποποιήθηκε και ισχύει. Σημειώνεται ότι οι τροποποιήσεις του ΠΔ 51/2007 έγιναν με τρεις (3) Κοινές Υπουργικές Αποφάσεις το 2010, 2011, 2013 [ΚΥΑ υπ' αριθμ. 51354/2641/Ε103/10 (ΦΕΚ 1909 Β/8-12-2010) περι τροποποίησης του παραρτήματος ΙΧ του ΠΔ 51/2007, ΚΥΑ υπ' αριθμ. 48416/2037/Ε.103/2011 (ΦΕΚ 2516/Β/2011) περί τροποποίησης του άρθρ. 12 του ΠΔ 51/2007, ΚΥΑ υπ' αριθμ. οικ.178960/16 (ΦΕΚ 1635 Β/09-06-2016) περί τροποποίησης του Παραρτήματος ΙΙΙ του ΠΔ 51/2007] και με το Ν.4117/2013(ΦΕΚ Α' 29) «Κύρωση της από 31 Οκτωβρίου 2012 Πράξης Νομοθετικού Περιεχομένου «Τροποποίηση της παρ. 16 του άρθρου 49 του Ν. 4030/2011 «Νέος τρόπος έκδοσης αδειών δόμησης, ελέγχου κατασκευών και λουπές διατάξεις (Α' 249)» περί τροποποίησης του άρθρ. 8 του ΠΔ 51/2007.

Κατ' εξουσιοδότηση των διατάξεων του Ν. 3199/2003 και του ΠΔ 51/2007, όπως έχουν τροποποιηθεί και ισχύουν έχουν εκδοθεί οι παρακάτω Αποφάσεις:

1. Η ΚΥΑ 47630/16.11.2005 (ΦΕΚ Β' 1688) «Διάρθρωση της Διεύθυνσης Υδάτων της Περιφέρειας», με την οποία συγκροτήθηκαν οι Διευθύνσεις Υδάτων των 13 Περιφερειών της χώρας, όπως αυτή ισχύει μετά το Ν.3852/2010 (ΦΕΚ Α' 87) «Νέα Αρχιτεκτονική της Αυτοδιοίκησης και της Αποκεντρωμένης Διοίκησης – Πρόγραμμα Καλλικράτης» και τα κατ' εξουσιοδότηση αυτού Προεδρικά Διατάγματα περί Οργανισμών των Αποκεντρωμένων Διοικήσεων της χώρας (**Π.Δ. 138/2010 (ΦΕΚ 231/Α'/27-12-2010)** Οργανισμός της Αποκεντρωμένης Διοίκησης Θεσσαλίας – Στερεάς Ελλάδας).
2. Η ΚΥΑ 49139/24.11.2005 (ΦΕΚ Β' 1695) «Οργάνωση της Κεντρικής Υπηρεσίας Υδάτων του Υπουργείου Περιβάλλοντος, Χωροταξίας και Δημοσίων Έργων», όπως αυτή αντικαταστάθηκε με την ΚΥΑ 322/21.03.2013 (ΦΕΚ Β' 679) «Οργάνωση της Ειδικής Γραμματείας Υδάτων του Υπουργείου Περιβάλλοντος, Ενέργειας και Κλιματικής Αλλαγής». όπως τροποποιήθηκε και ισχύει με το ΠΔ 132/2017 (ΦΕΚ Α' 160/30-10-2017) «Οργανισμός Υπουργείου Περιβάλλοντος και Ενέργειας (Υ.Π.ΕΝ)», Κεφ.Ζ.
3. Η Υ.Α. με αριθ. 26798/22.06.2005 (ΦΕΚ Β' 895) «Τρόπος λειτουργίας του Εθνικού Συμβουλίου Υδάτων».

1^η Αναθεώρηση του Σχεδίου Διαχείρισης Λεκανών Απορροής Ποταμών του ΥΔ Θεσσαλίας (ΕΛ 08)

4. Η Υ.Α. με αριθ. 34685/06.12.2005 (ΦΕΚ Β' 1736) «Συγκρότηση Εθνικού Συμβουλίου Υδάτων», όπως τροποποιήθηκε και ισχύει. Η πλέον πρόσφατη συγκρότηση του Εθνικού Συμβουλίου Υδάτων έγινε με την υπ. αριθμ. 155126/08-03-2013 ΥΑ (ΑΔΑ: ΒΕΥΤΟ-ΘΩΔ)
5. Η Απόφαση υπ' αριθμ. οικ. 706/16.07.2010 της Εθνικής Επιτροπής Υδάτων (ΦΕΚ Β' 1383/2010) «Καθορισμός των Λεκανών Απορροής Ποταμών της χώρας και ορισμού των αρμόδιων Περιφερειών για τη διαχείριση και προστασία τους», σε εφαρμογή του Άρθρου 3 του Π.Δ. 51/2007, όπως διορθώθηκε με το ΦΕΚ 1572/Β'/2010 και τροποποιήθηκε με την υπ' αριθμ. οικ. 1300/24.12.2014 Απόφαση της Εθνικής Επιτροπής Υδάτων (ΦΕΚ Β' 3365/2014) και όπως αυτή ισχύει μετά την έγκριση των Πρώτων Σχεδίων Διαχείρισης Λεκανών Απορροής Ποταμών των 14 Υδατικών Διαμερισμάτων της χώρας.
6. Η ΚΥΑ 140384/19.08.2011 (ΦΕΚ Β' 2017) «Ορισμός Εθνικού Δικτύου Παρακολούθησης της ποιότητας και της ποσότητας των υδάτων με καθορισμό των θέσεων (σταθμών) μετρήσεων και των φορέων που υποχρεούνται στη λειτουργία τους, κατά το άρθρο 4, παράγραφος 4 του Ν.3199/2003».
7. Η ΚΥΑ 146896/27.10.2014 (ΦΕΚ Β' 2878 και Β' 3142) «Κατηγορίες αδειών χρήσης και εκτέλεσης έργων αξιοποίησης των υδάτων. Διαδικασία και όροι έκδοσης των αδειών, περιεχόμενο και διάρκεια ισχύος τους και άλλες συναφείς διατάξεις», όπως τροποποιήθηκε με τις ΚΥΑ οικ.101123/10.07.2015 (ΦΕΚ Β' 1435) και οικ.170766/22.01.2016 (ΦΕΚ Β' 69) και την ΚΥΑ υπ' αριθμ. οικ. 140424/06-03-2017 (ΦΕΚ Β' 814) και ισχύει, και με την οποία αντικαταστάθηκαν οι ΚΥΑ 43504/05.12.2005 (ΦΕΚ Β' 1784) και ΚΥΑ 150559/10.06.2011 (ΦΕΚ Β' 1440).
8. Η ΚΥΑ 135275/22.05.2017 (ΦΕΚ Β' 1751) «Έγκριση γενικών κανόνων κοστολόγησης και τιμολόγησης υπηρεσιών ύδατος. Μέθοδος και διαδικασίες για την ανάκτηση κόστους των υπηρεσιών ύδατος στις διάφορες χρήσεις του».
9. Απόφαση της Εθνικής Επιτροπής Υδάτων με την οποία εγκρίθηκε το πρώτο Σχέδιο Διαχείρισης ΛΑΠ.

Άμεσα συναφές με την εφαρμογή της Οδηγίας 2000/60/ΕΚ είναι και το θεσμικό πλαίσιο, με το οποίο ενσωματώθηκε, στο Εθνικό δίκαιο, η ενωσιακή νομοθεσία για την προστασία των υδάτων, όπως ορίζεται στο Παράρτημα VI της Οδηγίας (Μέρος Α) και τυχόν άλλες διατάξεις του Εθνικού δικαίου που σχετίζονται με θέματα προστασίας και διαχείρισης υδατικών πόρων:

- i. Η ΚΥΑ 8600/416/Ε103/23.02.2009 (ΦΕΚ Β' 356) σχετικά με την «ποιότητα και μέτρα διαχείρισης των υδάτων κολύμβησης, σε συμμόρφωση με τις διατάξεις της οδηγίας 2006/7/ΕΚ "σχετικά με τη διαχείριση της ποιότητας των υδάτων κολύμβησης και την κατάργηση της Οδηγίας 76/160/ΕΟΚ" όπως τροποποιήθηκε και ισχύει με το άρθρο 18 της ΚΥΑ 145116/8.3.2011 «Καθορισμός μέτρων, όρων και διαδικασιών για την επαναχρησιμοποίηση επεξεργασμένων υγρών αποβλήτων και άλλες διατάξεις (ΦΕΚ Β' 354).
- ii. Η υπ' αριθμ. Υ2/2600/21.06.2001 (ΦΕΚ Β' 892) απόφαση σχετικά «με την ποιότητα του νερού ανθρώπινης κατανάλωσης» με την οποία ενσωματώθηκε η Οδηγία 98/83/ΕΚ για το πόσιμο νερό, όπως έχει τροποποιηθεί από την ΥΑ ΔΥΓ2/Γ.Π.οικ.38295/2007(ΦΕΚ Β' 630) , όπως διορθώθηκε με το ΦΕΚ 986/Β'/18-06-2017, και ισχύει.
- iii. Η ΚΥΑ 172058/2016, (ΦΕΚ 354/Β/2016) «Καθορισμός κανόνων, μέτρων και όρων για την αντιμετώπιση κινδύνων από ατυχήματα μεγάλης έκτασης σε εγκαταστάσεις ή μονάδες, λόγω της ύπαρξης επικίνδυνων ουσιών, σε συμμόρφωση με τις διατάξεις της Οδηγίας 2012/18/ΕΕ «για την αντιμετώπιση των κινδύνων μεγάλων ατυχημάτων σχετιζομένων με επικίνδυνες ουσίες και για την τροποποίηση και στη συνέχεια την κατάργηση της Οδηγίας 96/82/ΕΚ του Συμβουλίου» του Ευρωπαϊκού Κοινοβουλίου και του Συμβουλίου της 4ης Ιουλίου 2012.
- iv. Ο Ν.1650/1986 (ΦΕΚ Α' 160) με τον οποίο ενσωματώθηκε στο εθνικό δίκαιο η Οδηγία 85/337/ΕΟΚ «για την εκτίμηση των επιπτώσεων ορισμένων σχεδίων δημοσίων και ιδιωτικών έργων στο περιβάλλον» και η μεταγενέστερη σχετική διάταξη Ν.3010/2002 (ΦΕΚ Α' 91) «Εναρμόνιση του Ν. 1650/86 με τις οδηγίες 97/11/ΕΚ και 96/61/ΕΚ, διαδικασία οριοθέτησης και ρυθμίσεις θεμάτων για τα υδατορέματα και άλλες διατάξεις» για την ενσωμάτωση της οδηγίας 97/11/ΕΚ "περί τροποποίησης της οδηγίας 85/337/ΕΟΚ

1^η Αναθεώρηση του Σχεδίου Διαχείρισης Λεκανών Απορροής Ποταμών του ΥΔ Θεσσαλίας (ΕΛ 08)

- για την εκτίμηση των επιπτώσεων ορισμένων σχεδίων δημοσίων και ιδιωτικών έργων στο περιβάλλον" αλλά και της οδηγίας 96/61/ΕΚ "σχετικά με την ολοκληρωμένη πρόληψη και έλεγχο της ρύπανσης".
- v. Ο Ν.4258/14.04.2014 (ΦΕΚ Α' 94) για την «Διαδικασία Οριοθέτησης και ρυθμίσεις θεμάτων για τα υδατορέματα – ρυθμίσεις Πολεοδομικής νομοθεσίας και άλλες διατάξεις» όπως τροποποιήθηκε με το Ν.4495/03-11-2017 (ΦΕΚ Α' 167) και εκδόθηκε η ΚΥΑ 140055/2017 με «Διαδικασία Οριοθέτησης και ρυθμίσεις θεμάτων για τα υδατορέματα – ρυθμίσεις Πολεοδομικής νομοθεσίας και άλλες διατάξεις» (ΦΕΚ Β' 428)..
- vi. Η ΚΥΑ 80568/4225/05.07.1991 (ΦΕΚ Β' 641) «Μέθοδοι, όροι και περιορισμοί για τη χρησιμοποίηση στη γεωργία της ιλύος που προέρχεται από επεξεργασία οικιακών και αστικών λυμάτων» για την εναρμόνιση με τις διατάξεις της υπ' αριθμ. 86/278/ΕΟΚ οδηγίας "σχετικά με την προστασία του περιβάλλοντος και ιδίως του εδάφους κατά τη χρησιμοποίηση της ιλύος καθαρισμού λυμάτων στη γεωργία".
- vii. Η ΚΥΑ 5673/400/05.03.1997 (ΦΕΚ Β' 192) «Μέτρα και όροι για την επεξεργασία αστικών λυμάτων» και οι τροποποιητικές αυτής αποφάσεις Υ.Α. 19661/1982/2.8.1999 (ΦΕΚ Β' 1811) και Υ.Α. 48392/939/28.3.2002 (ΦΕΚ Β' 405), σχετικά με την εναρμόνιση του εθνικού δικαίου με τις διατάξεις της Οδηγίας 91/271/ΕΟΚ "για την επεξεργασία αστικών λυμάτων" και την τροποποιητική αυτής Οδηγία 98/15/ΕΚ.
- viii. Η ΚΥΑ 16190/1335/19.05.1997 (ΦΕΚ Β' 519) «Μέτρα και όροι για την προστασία των νερών από τη νιτρορύπανση γεωργικής προέλευσης» για την εναρμόνιση με την Οδηγία 91/676/ΕΟΚ "για την προστασία από τη νιτρορύπανση".
- ix. Η ΚΥΑ 19652/1906/05.09.1999 (ΦΕΚ Β' 1575) «Προσδιορισμός των νερών που υφίστανται νιτρορύπανση γεωργικής προέλευσης- Κατάλογος ευπρόσβλητων ζωνών, σύμφωνα με τις παραγράφους 1 και 2 αντίστοιχα του άρθρου 4 της υπ' αριθμ. 16190/1335/1997 Κοινής Υπουργικής Απόφασης «Μέτρα και όροι για την προστασία των νερών από τη νιτρορύπανση γεωργικής προέλευσης» (Β' 519) Τροποποίηση των άρθρων 3, 4, 5 και 8 της απόφασης αυτής» (Β' 1575), όπως τροποποιήθηκε με την ΥΑ 20419/2522/2001 (ΦΕΚ Β' 1212), την ΥΑ 24838/1400/Ε103/2008 (ΦΕΚ Β' 1132), την ΥΑ 106253/2010 (ΦΕΚ Β' 1843), την ΥΑ 190123/2013 (ΦΕΚ Β' 983), την ΥΑ 147070/2014 (ΦΕΚ Β' 3224) και ισχύει.
- x. Ο Ν. 4036/27.01.2012 (ΦΕΚ Α' 8) «Διάθεση γεωργικών φαρμάκων στην αγορά, ορθολογική χρήση αυτών και συναφείς διατάξεις» για την έγκριση και έλεγχο φυτοπροστατευτικών προϊόντων, προς εφαρμογή των Κ 1107/2009, Κ 396/2005 και της Οδηγίας 2009/128/ΕΚ, σχετικά με τη διάθεση φυτοπροστατευτικών προϊόντων στην αγορά και την κατάργηση των οδηγιών 79/117/ΕΟΚ και 91/414/ΕΟΚ του Συμβουλίου όπως τροποποιήθηκε και ισχύει.
- xi. Η ΥΑ 1420/82031/2015 (ΦΕΚ 1709/Β/2015) «Κώδικας Ορθής Γεωργικής Πρακτικής για την Προστασία των Νερών από τη Νιτρορύπανση Γεωργικής Προέλευσης» όπως τροποποιήθηκε από την ΥΑ 2001/118518/2015, (ΦΕΚ 2359/Β/2015) «Τροποποίηση της αριθ. 1420/82031 (ΦΕΚ 1709/Β/2015) απόφασης του Αναπληρωτή Υπουργού Παραγωγικής Ανασυγκρότησης, Περιβάλλοντος και Ενέργειας «Κώδικας Ορθής Γεωργικής Πρακτικής για την Προστασία των Νερών από τη Νιτρορύπανση Γεωργικής Προέλευσης».
- xii. Η ΚΥΑ Η.Π. 37338/1807/Ε103/01.09.2010 (ΦΕΚ Β' 1495) «Καθορισμός μέτρων και διαδικασιών για τη διατήρηση της άγριας ορνιθοπανίδας και των οικοτόπων/ενδιαιτημάτων της, σε συμμόρφωση με τις διατάξεις της Οδηγίας 79/409/ΕΟΚ "Περί διατήρησης των άγριων πτηνών", του Ευρωπαϊκού Συμβουλίου της 2ας Απριλίου 1979, όπως κωδικοποιήθηκε με την οδηγία 2009/147/ΕΚ» και η τροποποιητική αυτής ΚΥΑ Η.Π. 8353/276/Ε103/2012 (ΦΕΚ Β' 415).
- xiii. Η ΚΥΑ 33318/3028/11.12.1998 (ΦΕΚ Β' 1289) «καθορισμός μέτρων και διαδικασιών για τη διατήρηση των φυσικών οικοτόπων (ενδιαιτημάτων) καθώς και της άγριας πανίδας και χλωρίδας» και την τροποποίηση αυτής ΚΥΑ ΗΠ 14849/853/Ε103/2008 (ΦΕΚ Β' 645) σε συμμόρφωση με τις διατάξεις της

1^η Αναθεώρηση του Σχεδίου Διαχείρισης Λεκανών Απορροής Ποταμών του ΥΔ Θεσσαλίας (ΕΛ 08)

Οδηγίας 92/43/ΕΟΚ "για τη διατήρηση των φυσικών οικοτόπων καθώς και της άγριας πανίδας και χλωρίδας".

xiv. Η ΚΥΑ 50743/2017 (ΦΕΚ 4432/Β/2017) «Αναθεώρηση εθνικού καταλόγου περιοχών του Ευρωπαϊκού Οικολογικού Δικτύου Natura 2000».

Άμεσα συναφείς είναι και οι διατάξεις που αναφέρονται σε μεταγενέστερες ή θυγατρικές Οδηγίες, που συμπληρώνουν την Οδηγία 2000/60/ΕΚ:

- i. Η ΚΥΑ 39626/2208/Ε130/25.9.2009 (ΦΕΚ Β' 2075), σχετικά με τον καθορισμό μέτρων για την προστασία των υπόγειων υδάτων από τη ρύπανση και την υποβάθμιση, με την οποία ενσωματώθηκε η Θυγατρική Οδηγία 2006/118/ΕΚ σχετικά με «την προστασία των υπόγειων υδάτων από τη ρύπανση και την υποβάθμιση», κατ' εφαρμογή των διατάξεων του Άρθρου 17 της Οδηγίας 2000/60/ΕΚ, όπως τροποποιήθηκε με την ΚΥΑ 182314/1241/16 (ΦΕΚ Β' 2888).
- ii. Η ΚΥΑ Η.Π. 51354/2641/Ε103/24.11.2010 (ΦΕΚ Β' 1909) «Καθορισμός Προτύπων Ποιότητας Περιβάλλοντος (ΠΠΠ) για τις συγκεντρώσεις ορισμένων ρύπων και ουσιών προτεραιότητας στα επιφανειακά ύδατα, σε συμμόρφωση προς τις διατάξεις της οδηγίας 2008/105/ ΕΚ του Ευρωπαϊκού Κοινοβουλίου και του Συμβουλίου της 16ης Δεκεμβρίου 2008 "σχετικά με Πρότυπα Ποιότητας Περιβάλλοντος (ΠΠΠ) στον τομέα της πολιτικής των υδάτων και σχετικά με την τροποποίηση και μετέπειτα κατάργηση των οδηγιών του Συμβουλίου 82/176/ΕΟΚ, 83/513/ΕΟΚ, 84/156/ΕΟΚ, 84/491/ΕΟΚ και 86/280/ΕΟΚ και την τροποποίηση της οδηγίας 2000/60/ΕΚ του Ευρωπαϊκού Κοινοβουλίου και του Συμβουλίου", καθώς και για τις συγκεντρώσεις ειδικών ρύπων στα εσωτερικά επιφανειακά ύδατα και άλλες διατάξεις» όπως τροποποιήθηκε από την ΚΥΑ οικ.170766/2016 (ΦΕΚ Β' 69), σε συμμόρφωση με τις διατάξεις της Οδηγίας 2013/39/ΕΚ και ισχύει.
- iii. Η ΚΥΑ 38317/1621/Ε103/06.09.2011 (ΦΕΚ Β' 1977) «Τεχνικές προδιαγραφές και ελάχιστα κριτήρια επιδόσεων των αναλυτικών μεθόδων για τη χημική ανάλυση και παρακολούθηση της κατάστασης των υδάτων, σε συμμόρφωση προς τις διατάξεις της οδηγίας 2009/90/ΕΚ του Ευρωπαϊκού Κοινοβουλίου και του Συμβουλίου της 31ης Ιουλίου 2009 «για τη θέσπιση τεχνικών προδιαγραφών για τη χημική ανάλυση και παρακολούθηση της κατάστασης των υδάτων, σύμφωνα με την οδηγία 2000/60/ΕΚ του Ευρωπαϊκού Κοινοβουλίου και του Συμβουλίου».
- iv. Η Υ.Α. 1811/22.12.2011 (ΦΕΚ Β' 3322) «Ορισμός ανώτερων αποδεκτών τιμών για τη συγκέντρωση συγκεκριμένων ρύπων, ομάδων ρύπων ή δεικτών ρύπανσης σε υπόγεια ύδατα, σε εφαρμογή της παραγράφου 2 του Άρθρου 3 της υπ' αριθμ.: 39626/2208/Ε130/2009 κοινής υπουργικής απόφασης (Β' 2075)».
- v. Η ΚΥΑ 145116/2011 (ΦΕΚ Β' 354) «Καθορισμός μέτρων, όρων και διαδικασιών για την επαναχρησιμοποίηση επεξεργασμένων υγρών αποβλήτων και άλλες διατάξεις», όπως έχει τροποποιηθεί από την ΚΥΑ οικ.191002/2013 (ΦΕΚ Β' 2220) και ισχύει.
- vi. Η ΚΥΑ 31822/1542/Ε103 (ΦΕΚ Β' 1108/21.07.2010) «Αξιολόγηση και διαχείριση των κινδύνων πλημμύρας, σε συμμόρφωση με τις διατάξεις της Οδηγίας 2007/60/ ΕΚ «για την αξιολόγηση και τη διαχείριση των κινδύνων πλημμύρας», του Ευρωπαϊκού Κοινοβουλίου και του Συμβουλίου της 23ης Οκτωβρίου 2007 όπως τροποποιήθηκε με την ΚΥΑ 177772/924/2017 (ΦΕΚ Β' /2140 22.06.2017)
- vii. Ο Ν. 3983/2011 (ΦΕΚ 144/Α/17-6-2011) "Εθνική Στρατηγική για τη προστασία και διαχείριση του θαλασσιού περιβάλλοντος" και η υπ' αριθμ. 1175/2012 (ΦΕΚ Β' 2939) **Απόφαση του Αναπληρωτή ΥΠΕΚΑ** «Έγκριση περιβαλλοντικών στόχων και δεικτών για τα θαλάσσια ύδατα, σύμφωνα με την παρ. 3 του άρθρου 10 του Ν. 3983/2011», η υπ' αριθμ. 126635/2016 **Απόφαση του Αν. Υ.Π.ΕΝ.** (ΦΕΚ Β' 3799/25-11-2016) «Έγκριση των προγραμμάτων παρακολούθησης για τη συνεχή εκτίμηση των θαλασσιών υδάτων του άρθρου 11 του Ν.3983/2011», καθώς και η ΚΥΑ οικ. 126856/2017 (ΦΕΚ Β' 11/11-1-2017) «Ορισμός αρμόδιων φορέων για την παρακολούθηση για την παρακολούθηση της

1^η Αναθεώρηση του Σχεδίου Διαχείρισης Λεκανών Απορροής Ποταμών του ΥΔ Θεσσαλίας (ΕΛ 08)

ποιότητας των θαλασσίων υδάτων και καθορισμός των υποχρεώσεών τους, σύμφωνα με το άρθρο 19, παρ. 1 του ν.3983/2011».

1.3 ΚΑΤΑΡΤΙΣΗ ΤΗΣ 1ης ΑΝΑΘΕΩΡΗΣΗΣ ΤΟΥ ΣΧΕΔΙΟΥ ΔΙΑΧΕΙΡΙΣΗΣ ΛΕΚΑΝΩΝ ΑΠΟΡΡΟΗΣ ΠΟΤΑΜΩΝ

1.3.1 Απαιτήσεις της Οδηγίας 2000/60/ΕΚ και στόχοι της 1^{ης} Αναθεώρησης

Η Οδηγία 2000/60/ΕΚ θέτει την προστασία του υδάτινου περιβάλλοντος και τους οικολογικούς στόχους στο επίκεντρο μιας προσέγγισης με βάση την ενοποιημένη διαχείριση των υδάτων σε κλίμακα Λεκάνης Απορροής Ποταμού. Για το σκοπό αυτό, απαιτείται κατάλληλος προγραμματισμός εφαρμογής με το σχεδιασμό και συντονισμό επιμέρους δράσεων ώστε η τελική έκβαση να είναι η «καλή κατάσταση» (ή το «καλό δυναμικό») των υδατικών συστημάτων.

Η εφαρμογή της Οδηγίας περιλαμβάνει τις ακόλουθες κύριες συνιστώσες:

1. Αξιολόγηση της παρούσας κατάστασης και προκαταρκτική ανάλυση χάσματος
2. Οργάνωση των περιβαλλοντικών στόχων
3. Κατάρτιση Προγραμμάτων Παρακολούθησης
4. Ανάλυση χάσματος
5. Κατάρτιση του Προγράμματος Μέτρων
6. Κατάρτιση Σχεδίου Διαχείρισης ΛΑΠ της χώρας
7. Εφαρμογή του Προγράμματος Μέτρων
8. Αξιολόγηση Προγράμματος Μέτρων
9. Διαβούλευση με το κοινό, ενεργός συμμετοχή των ενδιαφερόμενων μερών

Σε σχέση με την εφαρμογή των επιμέρους απαιτήσεων της Οδηγίας 2000/60/ΕΚ, έχουν ολοκληρωθεί, μεταξύ άλλων, οι ακόλουθες ενέργειες:

- Έχουν προσδιορισθεί και καταγραφεί, με την Απόφαση 706/16-07-2010 (ΦΕΚ 1383/Β'/02-09-2010 & ΦΕΚ 1572/Β'/28-09-2010), της Εθνικής Επιτροπής Υδάτων «περί καθορισμού των Λεκανών Απορροής Ποταμών της χώρας και ορισμού των αρμόδιων Περιφερειών για τη διαχείριση και προστασία τους», οι επιμέρους Λεκάνες Απορροής Ποταμών και τα Υδατικά Διαμερίσματα (περιοχές Λεκανών Απορροής Ποταμών) όπως αυτή τροποποιήθηκε με την υπ' αριθμ. οικ. 1300/2014 Απόφαση της Εθνικής Επιτροπής Υδάτων (ΦΕΚ 3665/Β'/31-12-2014) και ισχύει μετά την έγκριση των Πρώτων Σχεδίων Διαχείρισης Λεκανών Απορροής Ποταμών των 14 Υδατικών Διαμερισμάτων της χώρας.
- Έχουν καταρτισθεί, εγκριθεί και υποβληθεί στην ΕΕ¹ τα πρώτα Σχέδια Διαχείρισης Λεκανών Απορροής Ποταμών όλων (και των 14) των Υδατικών Διαμερισμάτων της χώρας για την περίοδο (2009-2015). Τα 1^α Σχέδια Διαχείρισης Λεκανών Απορροής Ποταμών περιλαμβάνουν όλες τις αναλυτικές πληροφορίες που απαιτούνται από το Άρθρο 13 και το Παράρτημα VII της Οδηγίας 2000/60/ΕΚ.
- Έχουν συνταχθεί από την Ειδική Γραμματεία Υδάτων (Δεκέμβριος 2014) και υποβληθεί στην ΕΕ οι Ενδιάμεσες Εκθέσεις Προόδου "Εφαρμογή των Προγραμμάτων Μέτρων των Σχεδίων Διαχείρισης Λεκανών Απορροής Ποταμών της χώρας".
- Έχει διαμορφωθεί και λειτουργεί το Εθνικό Δίκτυο Παρακολούθησης της κατάστασης των υδάτων της χώρας², το οποίο περιλαμβάνει πάνω από τα 2000 σημεία παρακολούθησης της ποιοτικής και ποσοτικής κατάστασης των επιφανειακών και υπογείων υδάτων.

¹ <http://cdr.eionet.europa.eu/gr/eu/wfdart13>

² <http://nmwn.ypeka.gr/>

1^η Αναθεώρηση του Σχεδίου Διαχείρισης Λεκανών Απορροής Ποταμών του ΥΔ Θεσσαλίας (ΕΛ 08)

Σύμφωνα με τις απαιτήσεις της Οδηγίας 2000/60/ΕΚ, τα Σχέδια Διαχείρισης Λεκανών Απορροής Ποταμών αναθεωρούνται και ενημερώνονται ανά εξαετία. Τα Σχέδια Διαχείρισης Λεκανών Απορροής Ποταμών που καταρτίζονται στο πλαίσιο της 1^{ης} Αναθεώρησης, για κάθε ένα από τα Υδατικά της Διαμερίσματα της χώρας (βλ. Χάρτη 1), αφορούν στην περίοδο 2016-2021. Στο πλαίσιο της 1^{ης} Αναθεώρησης των 1^{ων} Σχεδίων Διαχείρισης Λεκανών Απορροής Ποταμών, πραγματοποιούνται οι ακόλουθες ενέργειες:

- Επικαιροποίηση του προσδιορισμού και του χαρακτηρισμού των επιφανειακών (ποτάμιων, λιμναίων, μεταβατικών και παράκτιων) και υπόγειων υδατικών συστημάτων.
- Επανεξέταση και ενημέρωση των τυπο-χαρακτηριστικών συνθηκών αναφοράς και της αξιολόγησης/ταξινόμησης της κατάστασης/δυναμικού των επιφανειακών (οικολογική, χημική), συμπεριλαμβανομένων των ιδιαιτέρως τροποποιημένων και τεχνητών, και των υπόγειων (ποσοτική, ποιοτική) υδατικών συστημάτων, με βάση τα νέα δεδομένα που είναι διαθέσιμα από τη λειτουργία του Εθνικού Δικτύου Παρακολούθησης της κατάστασης των υδάτων.
- Αξιολόγηση εκ νέου των επιφανειακών συστημάτων που εμφανίζουν σημαντικές υδρομορφολογικές τροποποιήσεις, προκειμένου να καθοριστούν αυτά που συνιστούν ιδιαιτέρως τροποποιημένα (ΙΤΥΣ) και τεχνητά (ΤΥΣ).
- Επικαιροποίηση του καταλόγου των σημαντικών πιέσεων όπως έχουν περιληφθεί στα 1^α Σχέδια Διαχείρισης Λεκανών Απορροής Ποταμών της χώρας, καθώς και των επιπτώσεών τους.
- Επικαιροποίηση του Μητρώου Προστατευόμενων Περιοχών, με βάση νέα στοιχεία που έχουν προκύψει από την εφαρμογή σχετικών ενωσιακών Οδηγιών.
- Επικαιροποίηση των στοιχείων για τα προγραμματιζόμενα έργα/δραστηριότητες αξιοποίησης υδατικών πόρων.
- Επανεξέταση των περιβαλλοντικών στόχων για όλα τα επιφανειακά και υπόγεια υδατικά συστήματα, συμπεριλαμβανομένων των ιδιαιτέρως τροποποιημένων και τεχνητών.
- Εκτίμηση της προόδου σε σχέση με την επίτευξη των περιβαλλοντικών στόχων της Οδηγίας, όπως είχαν καθορισθεί στα πρώτα Σχέδια Διαχείρισης Λεκανών Απορροής Ποταμών της χώρας.
- Αναθεώρηση των Προγραμμάτων Βασικών και Συμπληρωματικών Μέτρων για την προστασία και την αποκατάσταση των υδατικών πόρων για κάθε ΥΔ, όπως περιλαμβάνονται στα πρώτα Σχέδια Διαχείρισης Λεκανών Απορροής Ποταμών της χώρας, σύμφωνα με το Άρθρο 11 και στο Παράρτημα VI της Οδηγίας 2000/60/ΕΚ (Άρθρο 12 και Παράρτημα VIII του ΠΔ 51/2007).
- Επικαιροποίηση της οικονομικής ανάλυσης των χρήσεων ύδατος (συμπεριλαμβανομένης της κοστολόγησης με τις αναμενόμενες νέες κατευθύνσεις της ΕΚ), λαμβάνοντας υπόψη την ΚΥΑ 135275/22.05.2017 (ΦΕΚ Β' 1751) «Έγκριση γενικών κανόνων κοστολόγησης και τιμολόγησης υπηρεσιών ύδατος. Μέθοδος και διαδικασίες για την ανάκτηση κόστους των υπηρεσιών ύδατος στις διάφορες χρήσεις του» και με βάση τα πλέον πρόσφατα δεδομένα.
- Καταγραφή των μέχρι σήμερα διακρατικών συνεργασιών και προώθηση της υλοποίησης κοινών ή συμβατών Σχεδίων Διαχείρισης Λεκανών Απορροής Ποταμών στις διακρατικές λεκάνες απορροής, σύμφωνα τις κατευθύνσεις από την ΕΓΥ.
- Αναθεώρηση της Στρατηγικής Μελέτης Περιβαλλοντικών Επιπτώσεων (Σ.Μ.Π.Ε.) για τον εντοπισμό, περιγραφή και αξιολόγηση των επιπτώσεων στο περιβάλλον από την εφαρμογή των προαναφερθέντων Προγραμμάτων Μέτρων και των Σχεδίων Διαχείρισης Λεκανών Απορροής Ποταμών της χώρας.
- Πληροφόρηση του κοινού και προώθηση της ενεργούς συμμετοχής του, καθώς και δημοσιοποίηση και δημόσια διαβούλευση των Προσχεδίων Διαχείρισης Λεκανών Απορροής Ποταμών της χώρας, έξι μήνες

1^η Αναθεώρηση του Σχεδίου Διαχείρισης Λεκανών Απορροής Ποταμών του ΥΔ Θεσσαλίας (ΕΙ 08)

πριν την ολοκλήρωσή τους, σύμφωνα με το Άρθρο 14 της Οδηγίας 2000/60/ΕΚ και το Άρθρο 15 του ΠΔ 51/2007.

- Κάλυψη των υποχρεώσεων της χώρας σε σχέση με την υποβολή εκθέσεων και λοιπών στοιχείων στην ΕΕ σχετικά με τα Σχέδια Διαχείρισης Λεκανών Απορροής Ποταμών της Χώρας, μέσω και του ηλεκτρονικού συστήματος WISE (Water Information System for Europe), σύμφωνα με τις προδιαγραφές που έχουν καθορισθεί από τον Ευρωπαϊκό Οργανισμό Περιβάλλοντος.

Οι επιπτώσεις από την εφαρμογή των Σχεδίων Διαχείρισης Λεκανών Απορροής Ποταμών της χώρας δεν μπορεί παρά να είναι θετικές, σε μια εποχή κατά την οποία οι υδατικοί πόροι της χώρας αντιμετωπίζουν αυξανόμενες πιέσεις. Η εφαρμογή τους θα προσφέρει τις βάσεις για την στήριξη μιας σταθερής πολιτικής διαχείρισης υδάτων, που θα οδηγήσει στην αποτελεσματική προστασία και στην ορθολογική χρήση των πολύτιμων υδατικών μας πόρων.

1^η Αναθεώρηση του Σχεδίου Διαχείρισης Λεκάνων Απορροής Ποταμών του ΥΔ Θεσσαλίας (ΕΛ 08)

Χάρτης 1: Τα Υδατικά Διαμερίσματα (ΥΔ) της Ελλάδας



1.3.2 Περιληπτική περιγραφή του Σχεδίου Διαχείρισης

Το Σχέδιο Διαχείρισης Λεκάνης Απορροής Ποταμού (ΣΔΛΑΠ) αποτελεί ταυτόχρονα το βασικό εργαλείο προγραμματισμού αλλά και τον κεντρικό μηχανισμό αναφοράς της χώρας προς την ΕΕ. Στα Σχέδια Διαχείρισης Λεκάνων Απορροής Ποταμών των ΥΔ της Χώρας, καθορίζονται τα ρεαλιστικά μέτρα που

1^η Αναθεώρηση του Σχεδίου Διαχείρισης Λεκανών Απορροής Ποταμών του ΥΔ Θεσσαλίας (ΕΛ 08)

πρόκειται να εφαρμοστούν προκειμένου να επιτευχθούν οι περιβαλλοντικοί στόχοι και οι στόχοι της Οδηγίας Πλαίσιο εν γένει, αιτιολογώντας παράλληλα οποιαδήποτε παρέκκλιση.

Τα Κεφάλαια που απαρτίζουν το Σχέδιο Διαχείρισης περιγράφονται συνοπτικά παρακάτω.

Κεφάλαιο 1. Εισαγωγή – 1η Αναθεώρηση του Σχεδίου Διαχείρισης Λεκανών Απορροής Ποταμών της Χώρας

Στο Κεφάλαιο 1 παρατίθενται βασικές πληροφορίες σε σχέση με την Οδηγία 2000/60/ΕΚ, αλλά και οι επιθυμητοί στόχοι της διαχείρισης των υδατικών πόρων της χώρας και γίνεται μνεία των συντελεστών κατάρτισης του Σχεδίου Διαχείρισης ΛΑΠ της Χώρας στο πλαίσιο της 1ης Αναθεώρησης. Περιγράφεται το πλαίσιο των ενεργειών κατά τη διαδικασία διαβούλευσης και η σημασία και οι σκοποί της συμμετοχικής διαδικασίας που προβλέπονται από την Οδηγία Πλαίσιο για τα Ύδατα (Άρθρο 14). Τέλος, παρουσιάζονται συνοπτικά οι συνέργειες του Σχεδίου Διαχείρισης ΛΑΠ με σχετικές ενωσιακές Οδηγίες.

Κεφάλαιο 2. Διαφοροποιήσεις σε σχέση με το 1^ο Σχέδιο Διαχείρισης Λεκανών Απορροής Ποταμών

Στο Κεφάλαιο 2 περιγράφεται η πρόοδος υλοποίησης του Προγράμματος Μέτρων του 1^{ου} Σχεδίου Διαχείρισης ΛΑΠ καθώς και οι αλλαγές που έλαβαν χώρα μεταξύ του 1^{ου} Σχεδίου Διαχείρισης και της 1^{ης} Αναθεώρησης των Σχεδίων Διαχείρισης ΛΑΠ. Περιλαμβάνουν κυρίως τις νέες αναλυτικές μεθοδολογίες σύμφωνα με το WFD Reporting Guidance 2016, που αναπτύχθηκαν στα πλαίσια της 1ης Αναθεώρησης για τα κρίσιμα θέματα εφαρμογής της Οδηγίας 2000/60/ΕΚ και καταγράφονται οι κύριες διαφοροποιήσεις σε επιμέρους θέματα.

Κεφάλαιο 3. Περιγραφή του Υδατικού Διαμερίσματος – Αρμόδιες αρχές

Στο Κεφάλαιο 3 αναλύονται τα φυσικά και ανθρωπογενή χαρακτηριστικά των επιμέρους Λεκανών Απορροής Ποταμών του Υδατικού Διαμερίσματος και τα στοιχεία των αρμόδιων αρχών που σχετίζονται με τη διαχείριση των υδατικών πόρων, βάσει των Άρθρων 3 και 24 και του Παραρτήματος Ι της Οδηγίας.

Κεφάλαιο 4. Καθορισμός Υδατικών Συστημάτων

Στο Κεφάλαιο 4 παρουσιάζεται συνοπτικά η μεθοδολογία στα πλαίσια της 1ης Αναθεώρησης, στην οποία βασίστηκε ο καθορισμός των επιφανειακών και υπόγειων υδατικών συστημάτων σύμφωνα με το Άρθρο 5 και το Παράρτημα V της Οδηγίας και τα αποτελέσματα εφαρμογής της στις ΛΑΠ του ΥΔ. Για τα επιφανειακά ΥΣ (ποτάμια, λιμναία, μεταβατικά και παράκτια) γίνεται ιδιαίτερη αναφορά στα κριτήρια προσδιορισμού τους, στην αναγνώριση των Τεχνητών και Ιδιαίτερος Τροποποιημένων Υδατικών Συστημάτων, στην τυπολογία και στον προσδιορισμό τυποχαρακτηριστικών συνθηκών αναφοράς μέσω δεικτών που αντιστοιχούν σε αδιατάρακτες (φυσικές) συνθήκες. Για τα υπόγεια Υδατικά Συστήματα περιγράφεται ο προσδιορισμός τους βάσει των υδρολιθολογικών τους χαρακτηριστικών και τελικά, ο αρχικός και περαιτέρω χαρακτηρισμός τους.

Κεφάλαιο 5. Πιέσεις και επιπτώσεις

Στο Κεφάλαιο 5 δίδεται περίληψη της ανάλυσης των ανθρωπογενών πιέσεων και των επιπτώσεών τους στα επιφανειακά και υπόγεια υδατικά συστήματα βάσει της νέας μεθοδολογίας που αναπτύχθηκε κατά την 1η Αναθεώρηση, και συνοψίζεται τελικά η ένταση της πίεσης ανά πηγή και συνολικά.

Κεφάλαιο 6. Κατάσταση Υδατικών Συστημάτων

Το Κεφάλαιο 6 αναφέρεται στην αξιολόγηση της κατάστασης των επιφανειακών και υπόγειων υδατικών συστημάτων του ΥΔ με βάση τα αποτελέσματα από τη λειτουργία του Εθνικού Δικτύου Παρακολούθησης της ποιότητας και της ποσότητας των υδάτων, όπως καθορίζεται από την ΚΥΑ 140384/9.9.2011 (ΦΕΚ Β' 2017). Για τα φυσικά επιφανειακά υδατικά συστήματα γίνεται η ταξινόμησή τους ως προς την οικολογική και χημική τους κατάσταση και για τα ιδιαίτερος τροποποιημένα και τεχνητά υδατικά συστήματα (ΙΤΥΣ και ΤΥΣ) η ταξινόμησή τους ως προς το οικολογικό δυναμικό και τη χημική τους κατάσταση. Για τα υπόγεια υδατικά συστήματα γίνεται ο προσδιορισμός της ποσοτικής και χημικής τους κατάστασης.

Κεφάλαιο 7. Οικονομική ανάλυση χρήσεων ύδατος

1^η Αναθεώρηση του Σχεδίου Διαχείρισης Λεκανών Απορροής Ποταμών του ΥΔ Θεσσαλίας (ΕΛ 08)

Το Κεφάλαιο 7 πραγματεύεται την κοινωνικοοικονομική ανάλυση των κύριων χρήσεων ύδατος σε συνδυασμό με τις υφιστάμενες πιέσεις που αυτές συνεπάγονται και καταλήγει στην εκτίμηση του βαθμού ανάκτησης του κόστους για τις κύριες χρήσεις ύδρευση, βιομηχανική και αγροτική. Προσδιορίζονται οι πάροχοι υπηρεσιών ύδατος στο Υδατικό Διαμέρισμα και αξιολογείται η εφαρμοζόμενη σήμερα στο Υδατικό Διαμέρισμα κοστολόγηση των παρεχόμενων υπηρεσιών, με ανάλυση των χρηματοοικονομικών καταστάσεων και αντίστοιχων στοιχείων των παρόχων υπηρεσιών ύδατος ύδρευσης, αποχέτευσης και άρδευσης. Το Κεφάλαιο αυτό αποτελεί εφαρμογή των Άρθρων 5 και 9 της Οδηγίας 2000/60/ΕΚ.

Κεφάλαιο 8. Περιβαλλοντικοί στόχοι και εξαιρέσεις

Στο Κεφάλαιο 8 γίνεται καταγραφή των κύριων περιβαλλοντικών στόχων για τα επιφανειακά και υπόγεια υδατικά συστήματα, τις προστατευόμενες περιοχές, τα συστήματα που αποτελούν ΙΤΥΣ ή ΤΥΣ, καθώς και όσων υπάγονται σε «εξαιρέσεις» των παραγράφων 4 έως 7 του Άρθρου 4 της Οδηγίας στα πλαίσια της 1ης Αναθεώρησης.

Κεφάλαιο 9. Πρόγραμμα μέτρων

Στο Κεφάλαιο 9, παρουσιάζεται το αναθεωρημένο Πρόγραμμα Μέτρων για την προστασία και αποκατάσταση των υδατικών συστημάτων, λαμβάνοντας υπόψη την ανάλυση των πιέσεων, την κατάσταση των υδατικών συστημάτων, καθώς και τους περιβαλλοντικούς στόχους και τις εξαιρέσεις από την επίτευξη των στόχων.

Κεφάλαιο 10. Επόμενα βήματα

Στο Κεφάλαιο 10 αναφέρονται δυσκολίες που παρουσιάστηκαν καθ' όλη τη διάρκεια κατάρτισης της 1ης Αναθεώρησης του Σχεδίου Διαχείρισης ΛΑΠ, επισημαίνονται κρίσιμες παράμετροι για τον προγραμματισμό της εφαρμογής της 1^{ης} Αναθεώρησης του Σχεδίου Διαχείρισης ΛΑΠ και υπογραμμίζονται θέματα που απαιτούν ιδιαίτερη προσοχή τόσο κατά την εφαρμογή του, όσο και κατά την Αναθεώρησή του για την τρίτη διαχειριστική περίοδο (2021 -2027).

Το Σχέδιο Διαχείρισης συνοδεύεται από Κείμενα Τεκμηρίωσης που πραγματεύονται αναλυτικά επιμέρους θέματα του Σχεδίου. Στον ακόλουθο Πίνακα παρουσιάζονται τα Αναλυτικά Κείμενα Τεκμηρίωσης που υποστηρίζουν το ΣΔΛΑΠ.

1^η Αναθεώρηση του Σχεδίου Διαχείρισης Λεκανών Απορροής Ποταμών του ΥΔ Θεσσαλίας (ΕΛ 08)

Πίνακας 1.1: Κατάλογος Αναλυτικών Κειμένων Τεκμηρίωσης που υποστηρίζουν το ΣΔΛΑΠ

A/A	ΤΙΤΛΟΣ ΑΝΑΛΥΤΙΚΟΥ ΚΕΙΜΕΝΟΥ ΤΕΚΜΗΡΙΩΣΗΣ
1	ΚΑΘΟΡΙΣΜΟΣ ΚΑΙ ΚΑΤΑΓΡΑΦΗ ΑΡΜΟΔΙΩΝ ΑΡΧΩΝ ΚΑΙ ΠΡΟΣΔΙΟΡΙΣΜΟΣ ΠΕΡΙΟΧΗΣ ΑΣΚΗΣΗΣ ΤΩΝ ΑΡΜΟΔΙΟΤΗΤΩΝ ΤΟΥΣ
2	ΜΕΘΟΔΟΛΟΓΙΑ ΑΝΑΛΥΣΗΣ ΑΝΘΡΩΠΟΓΕΝΩΝ ΠΙΕΣΕΩΝ ΚΑΙ ΤΩΝ ΕΠΙΠΤΩΣΕΩΝ ΤΟΥΣ ΣΤΑ ΕΠΙΦΑΝΕΙΑΚΑ ΚΑΙ ΣΤΑ ΥΠΟΓΕΙΑ ΥΔΑΤΙΚΑ ΣΥΣΤΗΜΑΤΑ
3α	ΜΕΘΟΔΟΛΟΓΙΑ ΠΡΟΣΔΙΟΡΙΣΜΟΥ ΚΑΙ ΚΡΙΤΗΡΙΑ ΑΞΙΟΛΟΓΗΣΗΣ ΥΔΡΟΜΟΡΦΟΛΟΓΙΚΩΝ ΑΛΛΟΙΩΣΕΩΝ
3β	ΜΕΘΟΔΟΛΟΓΙΑ ΚΑΙ ΠΡΟΔΙΑΓΡΑΦΕΣ ΠΡΟΣΔΙΟΡΙΣΜΟΥ ΙΔΙΑΙΤΕΡΩΣ ΤΡΟΠΟΠΟΙΗΜΕΝΩΝ ΚΑΙ ΤΕΧΝΗΤΩΝ ΥΔΑΤΙΚΩΝ ΣΥΣΤΗΜΑΤΩΝ
4	ΜΕΘΟΔΟΛΟΓΙΑ, ΠΡΟΔΙΑΓΡΑΦΕΣ ΚΑΙ ΚΡΙΤΗΡΙΑ ΠΡΟΣΔΙΟΡΙΣΜΟΥ ΤΩΝ «ΕΞΑΙΡΕΣΕΩΝ» ΑΠΌ ΤΗΝ ΕΠΙΤΕΥΞΗ ΤΩΝ ΠΕΡΙΒΑΛΛΟΝΤΙΚΩΝ ΣΤΟΧΩΝ ΤΗΣ ΟΔΗΓΙΑΣ
5	ΑΝΑΛΥΣΗ ΑΝΘΡΩΠΟΓΕΝΩΝ ΠΙΕΣΕΩΝ ΚΑΙ ΤΩΝ ΕΠΙΠΤΩΣΕΩΝ ΤΟΥΣ ΣΤΑ ΕΠΙΦΑΝΕΙΑΚΑ ΚΑΙ ΣΤΑ ΥΠΟΓΕΙΑ ΥΔΑΤΙΚΑ ΣΥΣΤΗΜΑΤΑ
6	ΧΑΡΑΚΤΗΡΙΣΜΟΣ, ΤΥΠΟΛΟΓΙΑ, ΤΥΠΟ-ΧΑΡΑΚΤΗΡΙΣΤΙΚΕΣ ΣΥΝΘΗΚΕΣ ΑΝΑΦΟΡΑΣ ΚΑΙ ΑΞΙΟΛΟΓΗΣΗ/ΤΑΞΙΝΟΜΗΣΗ ΤΗΣ ΚΑΤΑΣΤΑΣΗΣ ΟΛΩΝ ΤΩΝ ΚΑΤΗΓΟΡΙΩΝ ΕΠΙΦΑΝΕΙΑΚΩΝ ΥΔΑΤΙΚΩΝ ΣΥΣΤΗΜΑΤΩΝ
7	ΧΑΡΑΚΤΗΡΙΣΜΟΣ ΚΑΙ ΑΞΙΟΛΟΓΗΣΗ/ΤΑΞΙΝΟΜΗΣΗ ΤΗΣ ΚΑΤΑΣΤΑΣΗΣ ΤΩΝ ΥΠΟΓΕΙΩΝ ΥΔΑΤΙΚΩΝ ΣΥΣΤΗΜΑΤΩΝ
8	ΟΡΙΣΤΙΚΟΣ ΠΡΟΣΔΙΟΡΙΣΜΟΣ ΤΩΝ ΙΔΙΑΙΤΕΡΩΣ ΤΡΟΠΟΠΟΙΗΜΕΝΩΝ ΚΑΙ ΤΕΧΝΗΤΩΝ ΥΔΑΤΙΝΩΝ ΣΥΣΤΗΜΑΤΩΝ
9	ΕΠΙΚΑΙΡΟΠΟΙΗΣΗ ΜΗΤΡΩΟΥ ΠΡΟΣΤΑΤΕΥΟΜΕΝΩΝ ΠΕΡΙΟΧΩΝ
10	ΚΑΘΟΡΙΣΜΟΣ ΤΩΝ ΠΕΡΙΒΑΛΛΟΝΤΙΚΩΝ ΣΤΟΧΩΝ, ΣΥΜΠΕΡΙΛΑΜΒΑΝΟΜΕΝΩΝ ΤΩΝ "ΕΞΑΙΡΕΣΕΩΝ" ΑΠΟ ΤΗΝ ΕΠΙΤΕΥΞΗ ΤΩΝ ΣΤΟΧΩΝ
11	ΟΙΚΟΝΟΜΙΚΗ ΑΝΑΛΥΣΗ ΤΩΝ ΧΡΗΣΕΩΝ ΥΔΑΤΟΣ
12	ΠΡΟΓΡΑΜΜΑΤΑ ΒΑΣΙΚΩΝ ΚΑΙ ΣΥΜΠΛΗΡΩΜΑΤΙΚΩΝ ΜΕΤΡΩΝ, ΣΥΜΠΕΡΙΛΑΜΒΑΝΟΜΕΝΗΣ ΤΗΣ ΑΝΑΛΥΣΗΣ ΤΟΥ ΚΟΣΤΟΥΣ ΤΟΥΣ ΣΕ ΣΧΕΣΗ ΜΕ ΤΗΝ ΑΠΟΔΟΤΙΚΟΤΗΤΑ ΤΟΥΣ
13	ΕΚΘΕΣΗ ΑΞΙΟΛΟΓΗΣΗΣ ΤΩΝ ΑΠΟΤΕΛΕΣΜΑΤΩΝ ΤΗΣ ΔΙΑΒΟΥΛΕΥΣΗΣ

1.3.3 Στρατηγική Μελέτη Περιβαλλοντικών Επιπτώσεων

Για την 1η Αναθεώρηση του Σχεδίου Διαχείρισης Λεκανών Απορροής Ποταμών των Υδατικών Διαμερισμάτων της Χώρας ακολουθείται η διαδικασία της Στρατηγικής Περιβαλλοντικής Εκτίμησης (ΣΠΕ) κατ' εφαρμογή της ΚΥΑ με Α.Π. ΥΠΕΧΩΔΕ/ΕΥΠΕ/οικ.107017/ 28.08.2006 για την «εκτίμηση των περιβαλλοντικών επιπτώσεων ορισμένων σχεδίων και προγραμμάτων, σε συμμόρφωση με τις διατάξεις της Οδηγίας 2001/42/ΕΚ» (ΦΕΚ Β' 1225/2006), όπως τροποποιήθηκε και ισχύει.

Η Στρατηγική Μελέτη Περιβαλλοντικών Επιπτώσεων εντοπίζει, περιγράφει και αξιολογεί σε στρατηγικό επίπεδο τις επιπτώσεις στο περιβάλλον από την εφαρμογή των Σχεδίων Διαχείρισης Λεκανών Απορροής Ποταμών σε κάθε Υδατικό Διαμέρισμα, αναλύοντας τη σκοπιμότητα των Σχεδίων Διαχείρισης και αξιολογώντας εναλλακτικά σενάρια λύσεων στα ζητήματα διαχείρισης ύδατος. Σε συνέχεια του πρώτου διαχειριστικού κύκλου, τα Σχέδια Διαχείρισης Λεκανών Απορροής Ποταμών αξιολογούνται περιβαλλοντικά σε στρατηγικό επίπεδο, διαμορφώνοντας τις αναγκαίες συνθήκες για φιλικότερο προς το περιβάλλον σχεδιασμό σε πρώιμο στάδιο.

Η διαδικασία της Στρατηγικής Περιβαλλοντικής Εκτίμησης περιλαμβάνει τα ακόλουθα 4 βασικά στάδια:

-τη διερεύνηση των περιβαλλοντικών ζητημάτων, μέσω της μελέτης εκτίμησης των επιπτώσεων στο περιβάλλον από το προτεινόμενο Σχέδιο,

1^η Αναθεώρηση του Σχεδίου Διαχείρισης Λεκανών Απορροής Ποταμών του ΥΔ Θεσσαλίας (ΕΛ 08)

- τη διαβούλευση με τους πολίτες,
- την ενσωμάτωση των αποτελεσμάτων της περιβαλλοντικής διερεύνησης και διαβούλευσης στην προς έγκριση μορφή του Σχεδίου,
- την παρακολούθηση των μελλοντικών επιπτώσεων από την εφαρμογή του Σχεδίου.

Η έγκριση του Σχεδίου Διαχείρισης Λεκανών Απορροής Ποταμών κάθε ΥΔ της χώρας γίνεται μετά την ολοκλήρωση της διαδικασίας της Στρατηγικής Περιβαλλοντικής Εκτίμησης, προκειμένου να συμπεριληφθούν σε αυτό, οι όροι και οι περιορισμοί που θα προκύψουν κατά την έγκριση της ΣΜΠΕ.

Η έγκριση του Σχεδίου και της ΣΜΠΕ γίνεται με ενιαία διοικητική πράξη από την Αρχή Σχεδιασμού (ΕΓΥ/ΥΠΕΝ), έπειτα από προώθηση "εισήγησης έγκρισης ΣΜΠΕ" από την αρμόδια για την περιβαλλοντική έγκριση του Σχεδίου Περιβαλλοντική Υπηρεσία (ΔΙΠΑ/ΥΠΕΝ) προς την Αρχή σχεδιασμού [άρθρο 7 της ΥΑ ΥΠΕΧΩΔΕ/ΕΥΠΕ/οικ.107017/2006 (ΦΕΚ 1225Β'/5.9.2005) όπως τροποποιήθηκε από την ΥΑ αριθμ. οικ. 40238 (ΦΕΚ 3759Β'/25.10.2017) και ισχύει].

1.4 ΔΙΑΔΙΚΑΣΙΑ ΔΙΑΒΟΥΛΕΥΣΗΣ

1.4.1 Απαιτήσεις της Οδηγίας 2000/60/ΕΚ για τη δημόσια διαβούλευση

Η ενημέρωση του κοινού σε όλα τα στάδια της εφαρμογής της, αποτελεί απαίτηση της Οδηγίας Πλαίσιο για τα Υδάτα 2000/60/ΕΚ (Άρθρο 14), ενώ η ενεργός συμμετοχή θα πρέπει να ενθαρρύνεται. Όλα τα σημαντικά ζητήματα θα πρέπει να συζητηθούν με τα ενδιαφερόμενα μέρη, τις αρμόδιες αρχές και το ευρύ κοινό μέσω κατάλληλων δράσεων διαβούλευσης και συμμετοχικών διαδικασιών. Τα κράτη μέλη, για κάθε περιοχή λεκάνης απορροής ποταμού, δημοσιεύουν και θέτουν στη διάθεση του κοινού για τη διατύπωση παρατηρήσεων:

- ο χρονοδιάγραμμα και πρόγραμμα εργασιών για την εκπόνηση του σχεδίου
- ο ενδιάμεση επισκόπηση των σημαντικών ζητημάτων διαχείρισης των υδάτων που εντοπίστηκαν στο Υδατικό Διαμέρισμα
- ο αντίγραφο του προσχεδίου διαχείρισης λεκάνης απορροής ποταμού.

1.4.2 Συμμετέχοντες, χρονοδιάγραμμα διαβούλευσης και τρόποι συμμετοχής

Στη διαδικασία συμμετοχής του κοινού κλήθηκαν να συμμετέχουν όλοι όσοι επηρεάζουν την καλή κατάσταση των υδάτων του Υδατικού Διαμερίσματος και επηρεάζονται από αυτήν.

Οι διαβουλευόμενοι εμπίπτουν σε μία τουλάχιστον από τις παρακάτω κατηγορίες:

- ο φορέας λήψης αποφάσεων
- ο διαχειριστής
- ο χρήστης ή καταναλωτής ύδατος
- ο εμπειρογνώμονας ή ειδικός

Ως φορείς λήψης αποφάσεων θεωρούνται όλα τα άτομα ή οι φορείς που έχουν θεσμική αρμοδιότητα στη λήψη αποφάσεων, σε θέματα σχετικά με τη διαχείριση του ύδατος όπως οι εκπρόσωποι του Κοινοβουλίου, τα Υπουργεία, οι Αποκεντρωμένες Διοικήσεις, οι Περιφέρειες, οι Περιφερειακές Ενότητες, οι Δήμοι και οι αντίστοιχες υπηρεσίες τους.

Ο όρος διαχειριστές αναφέρεται σε όλους όσοι έχουν ρόλο εφαρμογής στη διαχείριση των υδάτων και γενικότερα στην υλοποίηση των προβλεπόμενων από την Οδηγία Πλαίσιο 2000/60.

Οι χρήστες ή καταναλωτές ύδατος εκπροσωπούνται στη λίστα φορέων από αντίστοιχες ενώσεις, επιμελητήρια και συλλόγους αγροτών, βιομηχανικών και εμπορικών δραστηριοτήτων και άλλων φορέων που εκπροσωπούν το ευρύ κοινό.

1^η Αναθεώρηση του Σχεδίου Διαχείρισης Λεκανών Απορροής Ποταμών του ΥΔ Θεσσαλίας (EL 08)

Στην κατηγορία εμπειρογνώμονες – ειδικοί εντάσσονται επιστήμονες, σύμβουλοι, εκπαιδευτικά ιδρύματα, Μη Κυβερνητικές Οργανώσεις και άλλοι ειδικοί φορείς του ευρύτερου δημόσιου τομέα.

Η διαδικασία διαβούλευσης επί της 1^{ης} Αναθεώρησης των Σχεδίων Διαχείρισης Λεκανών Απορροής Ποταμών διήρκησε από το Νοέμβριο του 2015 μέχρι το Δεκέμβριο του 2017 και περιελάμβανε τα ακόλουθα:

- **Α Φάση:** Το Νοέμβριο του 2015 αναρτήθηκε στην ιστοσελίδα του ΥΠΕΝ (www.ypeka.gr) το αντικείμενο των προβλεπόμενων εργασιών κατάρτισης της 1^{ης} Αναθεώρησης του ΣΔΛΑΠ καθώς επίσης και το αναλυτικό χρονοδιάγραμμα αυτών για την ενημέρωση του κοινού.
- **Β Φάση:** Τον Ιούνιο του 2016 αναρτήθηκαν στην ιστοσελίδα του ΥΠΕΝ στοιχεία των σημαντικών θεμάτων διαχείρισης των υδατικών πόρων σε κάθε ΛΑΠ που περιελάμβανε συνοπτικά, τα αποτελέσματα του Εθνικού Δικτύου παρακολούθησης της κατάστασης των υδάτων της Χώρας για το Υδατικό Διαμέρισμα, τις κύριες πιέσεις, τον καθορισμό και την καταγραφή των αρμοδίων αρχών και των φορέων που συμμετέχουν στη διαβούλευση. Επίσης το Δεκέμβριο του 2016 αναρτήθηκαν στην ιστοσελίδα οι βασικές κοινές μεθοδολογίες για την ταξινόμηση της κατάστασης των υδατικών συστημάτων, την αξιολόγηση των πιέσεων και των επιπτώσεων περιλαμβανομένων και των υδρομορφολογικών πιέσεων, τον καθορισμό των Ιδιαίτερως Τροποποιημένων Υδατικών Συστημάτων και τον προσδιορισμό των εξαιρέσεων του Άρθρου 4 της Οδηγίας 2000/60/ΕΚ.
- **Γ Φάση:** Τον Ιούνιο 2017 αναρτήθηκε σε ειδική ιστοσελίδα της Ειδικής Γραμματείας Υδάτων (<http://wfdver.ypeka.gr>) το Προσχέδιο της 1^{ης} Αναθεώρησης του Σχεδίου Διαχείρισης των Λεκανών Απορροής Ποταμών του Υδατικού Διαμερίσματος, καθώς επίσης και σχετικό ερωτηματολόγιο. Η φάση αυτή περιελάμβανε και την δημοσιοποίηση της Στρατηγικής Μελέτης Περιβαλλοντικών Επιπτώσεων.

Η διαβούλευση ολοκληρώθηκε στις 15/12/2017.

Για τους σκοπούς της διαβούλευσης της 1^{ης} Αναθεώρησης των ΣΔΛΑΠ διαμορφώθηκε από την Ειδική Γραμματεία Υδάτων Ειδική Ιστοσελίδα (<http://wfdver.ypeka.gr>) στην οποία δόθηκε η δυνατότητα ανάρτησης δημόσιων σχολίων επί του υλικού που δημοσιεύθηκε. Μετά την ανάρτηση του υλικού στην ιστοσελίδα δόθηκε η δυνατότητα για υποβολή σχολίων (email και ανάρτηση σχολίων στο διαδίκτυο) καθώς και η δυνατότητα συμπλήρωσης του ερωτηματολογίου διαβούλευσης. Ακόμα, εκτός από τα ερωτηματολόγια κατά τη διάρκεια της διαβούλευσης υπήρχε η δυνατότητα παρεμβάσεων κατά την κατάρτιση της 1^{ης} Αναθεώρησης των Σχεδίων Διαχείρισης Λεκανών Απορροής Ποταμών με e-mail, fax ή ταχυδρομικά, με στόχο την κατάθεση διαφορετικών απόψεων και την παροχή πληροφοριών. Επιπλέον, στην ιστοσελίδα αυτή διατίθενται όλα τα στοιχεία του 1^{ου} Σχεδίου Διαχείρισης με τα σχετικά γεωχωρικά δεδομένα που αφορούν τα Υδατικά Συστήματα και την κατάστασή τους, καθώς επίσης και λοιπά σχετικά στοιχεία που σχετίζονται με την Διαχείριση των Υδατικών Πόρων όπως το Εθνικό Μητρώο Σημείων Υδροληψίας Επιφανειακών και Υπογείων Υδάτων, η Εθνική Βάση δεδομένων Εγκαταστάσεων Επεξεργασίας Λυμάτων κλπ.

Πλέον των ανωτέρω, κατά τη διάρκεια της διαβούλευσης υπήρχε η δυνατότητα παρεμβάσεων στην κατάρτιση της 1ης Αναθεώρησης των Σχεδίων Διαχείρισης Λεκανών Απορροής Ποταμών με e-mail, fax ή ταχυδρομικά, με στόχο την κατάθεση διαφορετικών απόψεων και την παροχή πληροφοριών.

Στο πλαίσιο της διαβούλευσης και της ενθάρρυνσης της ενεργού συμμετοχής φορέων κατά τη διαδικασία της 1^{ης} Αναθεώρησης, πραγματοποιήθηκαν συναντήσεις εργασίας μεταξύ της Ειδικής Γραμματείας Υδάτων, των Αναδόχων και των εμπλεκόμενων φορέων (Υπουργείων, Αποκεντρωμένης Διοίκησης, Περιφερειών και λοιπών τοπικών φορέων) για ανταλλαγή στοιχείων και απόψεων.

Επίσης πραγματοποιήθηκαν ειδικές συναντήσεις εργασίας με τις αρμόδιες Δ/νσεις Υδάτων για τη διαμόρφωση τόσο του προσχεδίου Διαχείρισης όσο και του Προγράμματος Μέτρων. Ειδική μέριμνα δόθηκε στην άμεση εμπλοκή των Δ/νσεων Υδάτων στην κατάρτιση της 1^{ης} Αναθεώρησης δεδομένου ότι αποτελούν το κύριο πυλώνα εφαρμογής των Σχεδίων Διαχείρισης σε περιφερειακό επίπεδο ως οι φορείς που ασκούν τις αρμοδιότητες της Αποκεντρωμένης Διοίκησης στο τομέα των υδάτων. Στο πλαίσιο αυτό:

1^η Αναθεώρηση του Σχεδίου Διαχείρισης Λεκανών Απορροής Ποταμών του ΥΔ Θεσσαλίας (ΕΛ08)

- Δημιουργήθηκε ειδική Υποστηρικτική Ομάδα με σκοπό την υποβοήθηση της ΕΓΥ στην παρακολούθηση και στη διαμόρφωση της 1^{ης} Αναθεώρησης των 1^{ων} Σχεδίων Διαχείρισης Λεκανών Απορροής Ποταμών των Υδατικών Διαμερισμάτων της χώρας (ΑΔΑ:Ψ3Π14653Π8-ΑΛΥ) με στελέχη από τις Δ/νσεις Υδάτων όλης της χώρας, η οποία συμμετείχε ενεργά σε όλα τα στάδια διαμόρφωσης των Σχεδίων Διαχείρισης των ΥΔ αρμοδιοτήτων τους
- Διοργανώθηκε ειδική τριήμερη συνάντηση εργασίας στην Αθήνα με τις Δ/νσεις Υδάτων της Χώρας (από 1/11 έως 3/11) στην οποία συζητήθηκαν τα θέματα της 1^{ης} Αναθεώρησης των Σχεδίων Διαχείρισης Λεκανών Απορροής Ποταμών που σχετίζονται με το Πρόγραμμα Μέτρων και την οριστικοποίησή του.

Επιπλέον, οργανώθηκε από την ΕΓΥ, με τη συνδρομή της Δ/σης Υδάτων Θεσσαλίας της Αποκεντρωμένης Διοίκησης Θεσσαλίας και Στερεάς Ελλάδας, ημερίδα στην **Λάρισα, στις 26/09/2017**, με θέμα:

«*Διαβούλευση 1^{ης} Αναθεώρησης Σχεδίου Διαχείρισης Λεκανών Απορροής Ποταμών του Υδατικού Διαμερίσματος Θεσσαλίας (ΕΛ08)*».

Κατά τη διάρκεια της ημερίδας δόθηκε η δυνατότητα για συμπλήρωση των ερωτηματολογίων διαβούλευσης και για προφορικές παρεμβάσεις, ενώ μετά το πέρας των ημερίδων υπήρξε η δυνατότητα για υποβολή γραπτών σχολίων.

Μετά την υλοποίηση της ημερίδας καταρτίστηκε ο κατάλογος των συμμετεχόντων, συμπεριλαμβανομένων των στοιχείων επικοινωνίας τους, και παραλήφθηκε το οπτικοακουστικό υλικό, του οποίου έγινε απομαγνητοφώνηση με στόχο την κατάρτιση των πρακτικών.

Τέλος, συντάχθηκε «Έκθεση αξιολόγησης των αποτελεσμάτων της διαβούλευσης», στην οποία γίνεται αναλυτική καταγραφή των στοιχείων και των ενεργειών που πραγματοποιήθηκαν για τη διαβούλευση καθώς και των αποτελεσμάτων της.

Επισημαίνεται ότι η διαδικασία διαβούλευσης της ΣΜΠΕ υλοποιήθηκε παράλληλα με τη διαδικασία διαβούλευσης του Σχεδίου Διαχείρισης γεγονός που συνέβαλε σημαντικά στην διαμόρφωση του Οριστικού Σχεδίου Διαχείρισης.

1.4.3 Αποτελέσματα διαβούλευσης και ενσωμάτωση

Συνολικά, στην ημερίδα συμμετείχαν 154 άτομα, έγιναν 5 παρεμβάσεις, συμπληρώθηκαν 7 ερωτηματολόγια και στάλθηκαν τόσο γραπτώς, όσο και με ηλεκτρονικό ταχυδρομείο 3 σχόλια. Στην ειδικά διαμορφωμένη ιστοσελίδα της ΕΓΥ αναρτήθηκαν 6 σχόλια.

Η διαδικασία της διαβούλευσης σχεδιάστηκε και υλοποιήθηκε με βάση τις απαιτήσεις της Οδηγίας, που προβλέπουν μια σειρά δράσεων ώστε να εξασφαλισθεί η πρόσβαση των πολιτών και των εμπλεκόμενων φορέων στο σύνολο της διατιθέμενης πληροφορίας με στόχο την ενεργό συμμετοχή στη διαμόρφωση της 1^{ης} Αναθεώρησης του Σχεδίου Διαχείρισης Λεκανών Απορροής Ποταμών του Υδατικού Διαμερίσματος. Τα βασικά συμπεράσματα που προκύπτουν είναι τα εξής:

- Ικανοποιητική συμμετοχή των φορέων της Δημόσιας Διοίκησης
- Μέτρια συμμετοχή πολιτών και ΜΚΟ
- Υψηλός βαθμός περιβαλλοντικής ευαισθησίας για τους υδατικούς πόρους
- Η διαδικασία της διαβούλευσης κρίνεται επιτυχής αφού ανέδειξε όλα εκείνα τα σημεία / προβλήματα / ελλείψεις που προέκυψαν κατά την εφαρμογή των 1ων Σχεδίων Διαχείρισης υδατικών πόρων στη χώρα, κατέδειξε την ανάγκη αναθεώρησης και εν τέλει συνέβαλε στην οριστική διαμόρφωση της 1ης Αναθεώρησης του Σχεδίου Διαχείρισης Λεκανών Απορροής Ποταμών του Υδατικού Διαμερίσματος Θεσσαλίας (ΕΛ08).

1^η Αναθεώρηση του Σχεδίου Διαχείρισης Λεκανών Απορροής Ποταμών του ΥΔ Θεσσαλίας (ΕΛ 08)

Συνοπτικά οι αλλαγές / συμπληρώσεις / προσθήκες που περιλαμβάνονται στο Τελικό Σχέδιο ως αποτέλεσμα της διαβούλευσης αφορούν τα ακόλουθα:

- Επικαιροποίηση δεδομένων που παρουσιάζονται στο Τελικό Σχέδιο Διαχείρισης με βάση τα στοιχεία που διατέθηκαν ή/και επισημάνσεις που τέθηκαν υπόψη κατά τη διάρκεια της διαβούλευσης. Τα δεδομένα αυτά αφορούν κυρίως σε θέματα που σχετίζονται με τις απολήψεις υδάτων στο υδατικό διαμέρισμα σε αλλά και σε στοιχεία για τις χρήσεις υδάτων, τα σημεία υδροληψίας, τις ενέργειες που έχουν υλοποιηθεί στο πλαίσιο των 1^{ων} Σχεδίων Διαχείρισης κλπ
- Αναμόρφωση του τελικού προγράμματος μέτρων που περιλαμβάνει
 - την αναδιατύπωση συγκεκριμένων μέτρων σχετικά με τη συγκεκριμενοποίηση/ εξειδίκευση περιορισμών αλλά και δράσεων που ορίζονται σε αυτά.
 - τη διόρθωση των φορέων υλοποίησης των μέτρων
 - τη διαφοροποίηση στην περιγραφή ορισμένων μέτρων ώστε να συμπεριλάβουν δράσεις οι οποίες ήδη προγραμματίζονται από τους φορείς υλοποίησης ή/και τα διαθέσιμα χρηματοδοτικά εργαλεία
 - την εισαγωγή στοχευμένων συμπληρωματικών μέτρων για την επίτευξη συγκεκριμένων και τοπικά σημαντικών στόχων διαχείρισης, επαύξησης της υφιστάμενης γνώσης και βελτίωσης των περιβαλλοντικών και υδατικών συνθηκών.

Η διαδικασία της διαβούλευσης και τα αποτελέσματά της τα οποία παρουσιάστηκαν συνοπτικά στις παραπάνω ενότητες, περιγράφονται αναλυτικά στο Κείμενο τεκμηρίωσης 13 Έκθεση αξιολόγησης των αποτελεσμάτων της διαβούλευσης.

1.5 ΣΥΝΕΡΓΕΙΕΣ ΜΕ ΣΧΕΤΙΚΕΣ ΕΝΩΣΙΑΚΕΣ ΟΔΗΓΙΕΣ / ΔΡΑΣΕΙΣ

Η υλοποίηση της περιβαλλοντικής πολιτικής της Ε.Ε. σε σχέση με τη διαχείριση των υδάτων εκφράζεται σε επίπεδο θεσμικού πλαισίου με τη θέσπιση των τριών βασικών Οδηγιών:

- της Οδηγίας-Πλαίσιο για τα Ύδατα 2000/60/ΕΚ (ΟΠΥ) σχετικά με το πλαίσιο κοινοτικής δράσης στον τομέα της πολιτικής των υδάτων
- της Οδηγίας για τις Πλημμύρες 2007/60/ΕΚ, σχετικά με την αξιολόγηση και διαχείριση των κινδύνων πλημμύρας και
- της Οδηγίας για τη Θαλάσσια Στρατηγική 2008/56/ΕΚ, σχετικά με τη διαχείριση και προστασία των θαλάσσιων υδάτων.

Σημαντική πρόκληση, όσον αφορά στη διαχείριση των υδάτων, αποτελεί η προετοιμασία της Ευρωπαϊκής Ένωσης για την κλιματική αλλαγή, η οποία αναμένεται να προκαλέσει αύξηση των πιθανοτήτων εμφάνισης ακραίων φαινομένων, όπως οι πλημμύρες και οι ξηρασίες.

Η περιβαλλοντική πολιτική για τα ύδατα παρέχει στις ευρωπαϊκές χώρες ένα κοινό πλαίσιο για την αντιμετώπιση των αναμενόμενων προβλημάτων από την κλιματική αλλαγή, βασισμένο στη διαχείριση σε επίπεδο λεκανών απορροής και θεσπίζει έναν μηχανισμό που στοχεύει στην προετοιμασία και την προσαρμογή στην κλιματική αλλαγή. Ο σχεδιασμός για την ξηρασία και τις πλημμύρες αποτελεί αναπόσπαστο τμήμα του μηχανισμού αυτού.

1.5.1 Σχέδια Διαχείρισης Κινδύνων Πλημμύρας

Η Οδηγία 2007/60/ΕΚ αφορά στη θέσπιση κοινοτικού πλαισίου για την αξιολόγηση και την διαχείριση των κινδύνων πλημμύρας, με στόχο τη μείωση των αρνητικών τους συνεπειών στην ανθρώπινη υγεία και ζωή, στο περιβάλλον, την πολιτιστική κληρονομιά, την οικονομική δραστηριότητα και τις υποδομές. Η Οδηγία αυτή συμπληρώνει την Οδηγία Πλαίσιο για τα Ύδατα 2000/60/ΕΚ για την ολοκληρωμένη προστασία και την αειφορική διαχείριση των υδατικών πόρων και θα πρέπει τα μέτρα που θα λαμβάνονται από τα κράτη μέλη

1^η Αναθεώρηση του Σχεδίου Διαχείρισης Λεκανών Απορροής Ποταμών του ΥΔ Θεσσαλίας (ΕΛ 08)

για την αντιμετώπιση των πλημμυρών να εναρμονίζονται με αυτή. Επιπλέον, αναφέρεται σε οποιοδήποτε τύπο πλημμύρας ανεξάρτητα από την προέλευσή του, την περιοχή όπου εκδηλώνεται και την αιτία που την προκάλεσε.

Ο συντονισμός των δύο Οδηγιών αποτελεί την ολοκληρωμένη διαχείριση της λεκάνης απορροής ποταμών. Έτσι, στους Χάρτες Κινδύνων Πλημμύρας περιγράφονται οι δυνητικές αρνητικές συνέπειες που συνδέονται με τις πλημμύρες, στις οποίες περιλαμβάνονται και οι προστατευόμενες περιοχές που αναφέρονται στην Οδηγία Πλαίσιο για τα Ύδατα (προστατευόμενες περιοχές του Παραρτήματος V (παρ. Α παρ. 1, 3 και 5) του άρθρου 19 του ΠΔ 51/2007) και ενδέχεται να πληγούν λαμβάνοντας έτσι υπόψη τους περιβαλλοντικούς στόχους του άρθρου 4 του ΠΔ 51/2007. Επιπλέον, τα Σχέδια Διαχείρισης Κινδύνων Πλημμύρας συμπληρώνουν τα Σχέδια Διαχείρισης Λεκανών Απορροής Ποταμών, σύμφωνα με το άρθρο 10 (παρ. 6) του ΠΔ 51/2007. Ακόμη, τα στάδια εφαρμογής που ορίζει η Οδηγία 2007/60/ΕΚ, θα πρέπει να επαναλαμβάνονται κάθε 6 έτη συγχρονισμένα με τα βήματα της Οδηγίας 2000/60/ΕΚ. Τέλος, η ενεργός συμμετοχή όλων των ενδιαφερομένων σύμφωνα με το άρθρο 9 της ΚΥΑ ΗΠ. 31822/1542/Ε103/2010 όπως τροποποιήθηκε και ισχύει με την ΚΥΑ 177772/924/2017, συντονίζεται, κατά περίπτωση, με την ενεργό συμμετοχή των ενδιαφερομένων στο πλαίσιο εφαρμογής του άρθρου 15 του ΠΔ 51/2007.

Σύμφωνα με την Οδηγία 2007/60/ΕΚ, η οποία ενσωματώθηκε στο εθνικό δίκαιο με την ΚΥΑ 31822/1542/Ε103 (ΦΕΚ Β' 1108/21.07.2010) όπως τροποποιήθηκε με την ΚΥΑ 177772/924/2017 (ΦΕΚ Β'/2140 22.06.2017) η διαδικασία διαχείρισης και αξιολόγησης του κινδύνου πλημμυρών υλοποιείται σε τρία στάδια.

Η Ειδική Γραμματεία Υδάτων ολοκλήρωσε, το 2012, το 1ο στάδιο που αφορά στην προκαταρκτική εκτίμηση των κινδύνων πλημμύρας για όλα τα Υδατικά Διαμερίσματα της χώρας και τον προσδιορισμό των περιοχών με σοβαρή πιθανότητα πλημμύρας (Ζώνες Δυνητικά Υψηλού Κινδύνου Πλημμύρας). Όλες οι διαθέσιμες πληροφορίες - καταγραφές πλημμυρών που σημειώθηκαν στο παρελθόν (ιστορικές πλημμύρες / σημαντικές ιστορικές πλημμύρες) και προκάλεσαν σημαντικές αρνητικές επιπτώσεις καθώς και οι Ζώνες Δυνητικά Υψηλού Κινδύνου Πλημμύρας για το σύνολο της επικράτειας είναι διαθέσιμες στις ακόλουθες ιστοσελίδες:

<http://cdr.eionet.europa.eu/gr/eu/floods>,

<http://www.ypeka.gr/Default.aspx?tabid=252&language=el-GR>.

<http://maps.ypeka.gr>

Σχετικά με την εφαρμογή των επόμενων σταδίων της Οδηγίας εκπονούνται 5 μελέτες σε επίπεδο Υδατικού Διαμερίσματος, υπό την επίβλεψη της Ειδικής Γραμματείας Υδάτων. Οι μελέτες αυτές καλύπτουν το σύνολο των Υδατικών Διαμερισμάτων της χώρας και περιλαμβάνουν για τις Ζώνες Δυνητικά Υψηλού Κινδύνου Πλημμύρας, την κατάρτιση των Χαρτών Επικινδυνότητας Πλημμύρας και Χαρτών Κινδύνων Πλημμύρας, που αφορούν στο 2^ο στάδιο εφαρμογής της Οδηγίας, και τα Σχέδια Διαχείρισης Κινδύνων Πλημμύρας, που αφορούν στο 3^ο στάδιο εφαρμογής της.

Ήδη, οι Χάρτες Επικινδυνότητας Πλημμύρας και οι Χάρτες Κινδύνων Πλημμύρας έχουν ολοκληρωθεί και έχουν αναρτηθεί τα απαιτούμενα κείμενα και οι χάρτες στον ιστότοπο του ΥΠΕΝ (<http://floods.ypeka.gr/>) και στη βάση της Ευρωπαϊκής Επιτροπής (European Environment Information and Observation Network) στην ηλεκτρονική διεύθυνση:

<http://cdr.eionet.europa.eu/gr/eu/floods/> (Reportnet) για το σύνολο των δεκατεσσάρων (14) Υδατικών Διαμερισμάτων της χώρας .

Τα Σχέδια Διαχείρισης Κινδύνων Πλημμύρας με τα Προγράμματα Μέτρων βρίσκονται στο στάδιο της διαβούλευσης και έχουν επίσης αναρτηθεί στον ιστότοπο του ΥΠΕΝ (<http://floods.ypeka.gr/>).

Επιπλέον, η Ειδική Γραμματεία Υδάτων εκπονεί ξεχωριστή μελέτη με τίτλο: «Σχέδιο Διαχείρισης Κινδύνων Πλημμύρας Λεκάνης Απορροής π. Έβρου. Εφαρμογή της Οδηγίας 2007/60/ΕΚ» που περιλαμβάνει το σύνολο των δράσεων που προβλέπονται από την Οδηγία 2007/60/ΕΚ για τη Λεκάνη Απορροής του π. Έβρου. Σήμερα, στο πλαίσιο της ανωτέρω μελέτης για τη Λεκάνη Απορροής π. Έβρου, έχει ολοκληρωθεί το

1^η Αναθεώρηση του Σχεδίου Διαχείρισης Λεκανών Απορροής Ποταμών του ΥΔ Θεσσαλίας (EL 08)

σύνολο της μελέτης, δηλαδή, η Προκαταρκτική Αξιολόγηση Κινδύνων Πλημμύρας, η κατάρτιση των Χαρτών Επικινδυνότητας Πλημμύρας και των Χαρτών Κινδύνων Πλημμύρας για τις Ζώνες Δυνητικά Υψηλού Κινδύνου Πλημμύρας καθώς και η κατάρτιση του Σχεδίου Διαχείρισης Κινδύνων Πλημμύρας. Οι Χάρτες Επικινδυνότητας Πλημμύρας και Κινδύνων Πλημμύρας έχουν αναρτηθεί στους ιστότοπους του ΥΠΕΝ (<http://floods.ypeka.gr/> και <http://maps.ypeka.gr> και στη βάση της ΕΕ (European Environment Information and Observation Network) στη διεύθυνση <http://cdr.eionet.europa.eu/gr/eu/floods/> (Reportnet). Το Σχέδιο Διαχείρισης Κινδύνων Πλημμύρας έχει αναρτηθεί στον ιστότοπο του ΥΠΕΝ (<http://floods.ypeka.gr/>) και η δημοσιοποίησή του στην εφημερίδα της Ελληνικής Κυβέρνησης και στη βάση της ΕΕ (European Environment Information and Observation Network) αναμένεται άμεσα (μετά την έγκριση του Σχεδίου από την Εθνική Επιτροπή Υδάτων).

Από το κείμενο της Οδηγίας 2007/60/ΕΚ, είναι εμφανές ότι οι κατευθυντήριες γραμμές είναι ίδιες με αυτές που έχει ήδη θέσει η Οδηγία Πλαίσιο 2000/60/ΕΚ, στα κοινά σημεία των δύο οδηγιών. Ειδικότερα προωθείται η διασυννοριακή συνεργασία μεταξύ των μελών – κρατών, επιβάλλεται η διαχείριση ανά λεκάνη απορροής ποταμού και εξασφαλίζεται η ενεργός συμμετοχή όλων των φορέων στις δραστηριότητες προστασίας και διαχείρισης των υδάτων.

1.5.2 Οδηγία Πλαίσιο για τη Θαλάσσια Στρατηγική

Η Οδηγία 2008/56/ΕΚ για τη Θαλάσσια Στρατηγική, στοχεύει στην αειφόρο χρήση των Ευρωπαϊκών θαλασσών (Βόρεια Θάλασσα, Βαλτική, Μαύρη Θάλασσα, Μεσόγειος), στη διατήρηση των θαλάσσιων οικοσυστημάτων και στην προστασία των βασικών πόρων από τους οποίους εξαρτώνται οι κοινωνικές και οικονομικές δραστηριότητες που σχετίζονται με τη θάλασσα.

Προκειμένου να επιτευχθεί ο γενικός αυτός στόχος, η Οδηγία 2008/56/ΕΚ:

- καλεί τα Κράτη Μέλη να λάβουν τα απαραίτητα μέτρα και να εφαρμόσουν τις απαραίτητες θαλάσσιες στρατηγικές, ώστε να επιτύχουν ή να διατηρήσουν την καλή περιβαλλοντική κατάσταση των θαλάσσιων υδάτων της Ευρωπαϊκής Ένωσης έως το 2020 και
- καθορίζει τους κοινούς στόχους, ωστόσο η επιλογή των κατάλληλων διαχειριστικών μέτρων επαφίεται στα επί μέρους Κράτη-Μέλη σε αναγνώριση της ποικιλίας καταστάσεων, προβλημάτων και αναγκών στις επί μέρους θαλάσσιες περιοχές, θέτοντας ως προτεραιότητα την προσαρμογή στην κλιματική αλλαγή.

Τα Κράτη Μέλη που μοιράζονται μια θαλάσσια περιοχή καλούνται να αναπτύξουν από κοινού στρατηγικές με συντονισμό των δράσεων και σε συνεργασία με τρίτες χώρες της περιοχής. Όσο είναι δυνατόν τα Κράτη Μέλη θα πρέπει να συνεργασθούν στα πλαίσια υφισταμένων περιφερειακών συνθηκών συνεργασίας, όπως π.χ. η Συνθήκη της Βαρκελώνης για τη Μεσόγειο³.

Με την Οδηγία (ΕΕ) 2017/845 της Επιτροπής, της 17ης Μαΐου 2017, έγινε τροποποίηση της Οδηγίας 2008/56/ΕΚ του Ευρωπαϊκού Κοινοβουλίου και του Συμβουλίου, όσον αφορά τους ενδεικτικούς καταλόγους στοιχείων που πρέπει να λαμβάνονται υπόψη για την εκπόνηση των θαλάσσιων στρατηγικών, ενώ με την Απόφαση (ΕΕ) 2017/848 της Επιτροπής, της 17ης Μαΐου 2017, θεσπίστηκαν κριτήρια και μεθοδολογικά πρότυπα για την καλή περιβαλλοντική κατάσταση των θαλάσσιων υδάτων καθώς και προδιαγραφών και τυποποιημένων μεθόδων για την παρακολούθηση και την αξιολόγηση, και καταργήθηκε η απόφαση 2010/477/ΕΕ.

³ Για την προστασία του θαλάσσιου περιβάλλοντος και των παράκτιων περιοχών της Μεσογείου, η οποία εφαρμόζεται μέσω του Μεσογειακού Προγράμματος δράσης (Mediterranean Action Plan) και διαμορφώνει πολιτικές και στρατηγικές για την προστασία της βιοποικιλότητας και του θαλάσσιου και παράκτιου περιβάλλοντος. Σε αναγνώριση της σημασίας της κλιματικής αλλαγής για την περιοχή της Μεσογείου, το 2008 τα κράτη της Σύμβασης της Βαρκελώνης υπέγραψαν το Πρωτόκολλο για μια Ολοκληρωμένη Διαχείριση της Παράκτιας Ζώνης της Μεσογείου, θέτοντας ως προτεραιότητα την προσαρμογή στην κλιματική αλλαγή. Η διακήρυξη του Marrakesh, που υιοθετήθηκε από τη Σύμβαση της Βαρκελώνης τον Νοέμβριο του 2009, επισημαίνει την ανάγκη για άμεση δράση προκειμένου να αντιμετωπισθούν οι σοβαρές επιπτώσεις της κλιματικής αλλαγής στα οικοσυστήματα και στους πόρους.

1^η Αναθεώρηση του Σχεδίου Διαχείρισης Λεκανών Απορροής Ποταμών του ΥΔ Θεσσαλίας (ΕΛ 08)

Με τον Ν. 3983/2011 "Εθνική Στρατηγική για τη προστασία και διαχείριση του θαλασσίου περιβάλλοντος" (ΦΕΚ 144/Α/17-6-2011) έγινε εναρμόνιση του εθνικού δικαίου με την Οδηγία 2008/56/ΕΚ και ορίστηκε η Ειδική Γραμματεία Υδάτων (ΕΓΥ) του Υπουργείου Περιβάλλοντος και Ενέργειας (ΥΠΕΝ) ως αρμόδια αρχή για την εφαρμογή της ΟΠΘΣ.

Η ΕΓΥ στο πλαίσιο εφαρμογής του πρώτου σταδίου του σχεδίου των θαλάσσιων στρατηγικών υπέβαλε, μετά την ολοκλήρωση της διαδικασίας διαβούλευσης, προς την ΕΕ το έτος 2012, Τεχνική Έκθεση με αντικείμενο :

- (α) την προκαταρκτική αξιολόγηση της περιβαλλοντικής κατάστασης των θαλασσίων υδάτων καθώς και των περιβαλλοντικών επιπτώσεων που αναπτύσσονται σε αυτά,
- (β) το καθορισμό των ποιοτικών προτύπων της Καλής Περιβαλλοντικής Κατάστασης και
- (γ) το καθορισμό δέσμης στόχων προσανατολισμού προς την επίτευξη της Καλής Περιβαλλοντικής Κατάστασης.

Στη συνέχεια, με την αρ. 1175/2012 Υπουργική Απόφαση (ΦΕΚ 2939/Β/2-11-2012), εγκρίθηκαν οι περιβαλλοντικοί στόχοι και δείκτες για τα θαλάσσια ύδατα της Ελλάδας, βάσει της αρχικής αξιολόγησης των θαλασσίων υδάτων.

Τα προγράμματα παρακολούθησης για τη συνεχή εκτίμηση της περιβαλλοντικής κατάστασης των θαλασσίων υδάτων εγκρίθηκαν με την αρ. 126635/2016 Υπουργική Απόφαση (ΦΕΚ 3799/Β/25-11-2016) και η σχετική τεχνική έκθεση, που περιγράφει τα προγράμματα παρακολούθησης, υποβλήθηκε στην ΕΕ το 2017.

Ακολουθως,

- με την αρ. 126856/2017 Κοινή Υπουργική απόφαση (ΦΕΚ 11/Β/11-1-2017) ορίστηκαν το Ελληνικό Κέντρο Θαλασσίων Ερευνών (ΕΛΚΕΘΕ) και το Ινστιτούτο Αλιευτικής Έρευνας (ΙΝΑΛΕ του ΕΛΓΟ – ΔΗΜΗΤΡΑ), ως αρμόδιοι φορείς για την παρακολούθηση της ποιότητας των θαλασσίων υδάτων και καθορίστηκαν οι υποχρεώσεις τους.
- τον Απρίλιο του 2017, ξεκίνησε η δημόσια διαβούλευση για την κατάρτιση των προγραμμάτων των μέτρων για την επίτευξη της καλής περιβαλλοντικής κατάστασης των θαλάσσιων υδάτων της χώρας.
- με την αρ. 140945 Υπουργική απόφαση (ΦΕΚ 268/ΥΟΔΔ/8-6-2017) πραγματοποιήθηκε η τροποποίηση της σύνθεσης και συγκρότηση της Εθνικής Επιτροπής Θαλάσσιας Περιβαλλοντικής Στρατηγικής (ΕΕΘΠΕΣ).

Μετά την ολοκλήρωση της κατάρτισης των προγραμμάτων των μέτρων, στο πλαίσιο επικαιροποίησης των θαλασσίων στρατηγικών για κάθε θαλάσσια υποπεριοχή, ακολουθεί κάθε έξη έτη από την αρχική θέσπιση τους, επανεξέταση (α) της αρχικής αξιολόγησης και του καθορισμού της καλής περιβαλλοντικής κατάστασης (β) των περιβαλλοντικών στόχων (γ) των προγραμμάτων παρακολούθησης και (δ) των προγραμμάτων μέτρων.

Η εφαρμογή της Οδηγίας για την Θαλάσσια Στρατηγική σε συνδυασμό με την υλοποίηση της Οδηγίας Πλαίσιο για τα Ύδατα, διαμορφώνουν ένα πλαίσιο ολοκληρωμένης διαχείρισης και προστασίας του υδατικού πλούτου και του θαλάσσιου περιβάλλοντος της χώρας.

1.5.3 Σχέδια Διαχείρισης κινδύνων ξηρασίας/λειψυδρίας

Η διαχείριση της ξηρασίας και η αντιμετώπιση της λειψυδρίας, με έμφαση στην περιοχή της Μεσογείου, είναι αντικείμενα που έχουν μελετηθεί από ομάδες εργασίες της Ευρωπαϊκής Ένωσης και μεμονωμένους

1^η Αναθεώρηση του Σχεδίου Διαχείρισης Λεκανών Απορροής Ποταμών του ΥΔ Θεσσαλίας (ΕΛ 08)

ερευνητές. Σε αναφορές της ΕΕ^{4,5} παρουσιάζονται οι οργανωτικές, μεθοδολογικές και επιχειρησιακές συνιστώσες της διαχείρισης, ο σχεδιασμός και η υλοποίηση των μέτρων αντιμετώπισης, καθώς και η συμβατότητα των μέτρων με τους στόχους της Ευρωπαϊκής Οδηγίας-Πλαίσιο 2000/60/ΕΚ για τα Ύδατα. Ειδικότερα, για την επιλογή των μέτρων εξετάζονται παράγοντες, όπως το θεσμικό και νομικό πλαίσιο, η εκτίμηση του ρίσκου και της τρωτότητας, η συμμετοχή των ενδιαφερομένων (stakeholders) στη διαχείριση, καθώς και η ετοιμότητα της κοινωνίας μέσω του μακροπρόθεσμου σχεδιασμού. Τέλος, έχουν καταγραφεί και αξιολογηθεί συγκεκριμένες πρακτικές και μέτρα που εφάρμοσαν χώρες της Μεσογείου, όπως η Ισπανία, η Κύπρος, η Αίγυπτος, η Γαλλία, η Τυνησία και η Παλαιστίνη.

Από τον πρώτο κύκλο των Σχεδίων Διαχείρισης Λεκανών Απορροής Ποταμών των ΥΔ της Χώρας (2009-2015), έχουν εκπονηθεί Σχέδια Διαχείρισης Ξηρασίας τα οποία αποτελούν αναπόσπαστο μέρος των Σχεδίων Διαχείρισης Λεκανών Απορροής Ποταμών. Στα Σχέδια αυτά καθορίζονται οι κατάλληλοι δείκτες που χρησιμοποιούνται για την έγκαιρη διάγνωση της ξηρασίας ώστε να περιοριστούν κατά το δυνατό οι δυσμενείς επιπτώσεις.

Τα αποτελέσματα και τα συμπεράσματα του Σχεδίου Διαχείρισης Ξηρασίας αξιοποιούνται στο παρόντα διαχειριστικό κύκλο αφενός για τον καθορισμό του προγράμματος μέτρων και αφετέρου για τον καθορισμό της διαδικασίας αξιολόγησης των περιόδων παρατεταμένης ξηρασίας κατά τις οποίες ενεργοποιούνται οι εξαιρέσεις του Άρθρου 4.6 της Οδηγίας 2000/60/ΕΚ.

1.5.4 Κλιματική Αλλαγή

Η μελέτη της Τράπεζας της Ελλάδος (ΕΜΕΚΑ, 2011) κατέδειξε ότι οι μεταβολές στη συχνότητα και ένταση των ακραίων φαινομένων θα είναι μια από τις κύριες επιπτώσεις της κλιματικής αλλαγής για τον ελλαδικό χώρο με επακόλουθες αρνητικές επιδράσεις στην ευπάθεια των κοινωνιών και οικοσυστημάτων λόγω της έκθεσής τους σε νέας έντασης περιβαλλοντικούς κινδύνους.

Πιο συγκεκριμένα, η καλοκαιρινή ξηρασία αναμένεται να αυξηθεί ακόμα περισσότερο οδηγώντας σε επιμήκυνση των περιόδων ξηρασίας και σε πιέσεις στα υδατικά αποθέματα περιοχών με ήδη αυξημένη ευπάθεια. Παράλληλα, οι υψηλής έντασης βροχοπτώσεις αναμένεται να γίνουν πιο συχνές στα επόμενα 70 χρόνια, με συνέπεια στις αστικές περιοχές οι ξαφνικές πλημμύρες να γίνονται όλο και πιο συχνές λόγω των έντονων τοπικών βροχοπτώσεων.

Τον Δεκέμβριο του 2014, το Υπουργείο Περιβάλλοντος Ενέργειας και Κλιματικής Αλλαγής (νυν Υπουργείο Περιβάλλοντος και Ενέργειας / ΥΠΕΝ), το Ίδρυμα Ιατροβιολογικών Ερευνών της Ακαδημίας Αθηνών και η Τράπεζα της Ελλάδος (ΤτΕ), υπέγραψαν μνημόνιο συνεργασίας που αφορούσε εκτός των άλλων και στην σύνθεση του κειμένου της Εθνικής Στρατηγικής για την Προσαρμογή στη Κλιματική Αλλαγή (ΕΣΠΚΑ). Έτσι η Επιτροπή Μελέτης των Επιπτώσεων της Κλιματικής Αλλαγής της Τράπεζας της Ελλάδος (ΕΜΕΚΑ), με την στήριξη της ΤτΕ και την καταρχήν συνεισφορά της Δ/σης Κλιματικής Αλλαγής και Ποιότητας της Ατμόσφαιρας του ΥΠΕΝ, συνέταξαν σχέδιο ΕΣΠΚΑ, που τέθηκε σε δημόσια διαβούλευση (από 24/11/2015 έως 08/12/2015), τα αποτελέσματα της οποίας αξιολογήθηκαν από άτυπη ομάδα στην οποία μετείχαν μέλη της ΕΜΕΚΑ, της ΤτΕ καθώς και στελέχη της Δ/σης Κλιματικής Αλλαγής και Ποιότητας της Ατμόσφαιρας.

Στο πλαίσιο αυτό το 2016 το Υπουργείο Περιβάλλοντος και Ενέργειας συνέταξε την Εθνική Στρατηγική για την Προσαρμογή στη Κλιματική Αλλαγή⁷, η οποία θέτει τους γενικούς στόχους, τις κατευθυντήριες αρχές και τα μέσα υλοποίησης μιας σύγχρονης αποτελεσματικής και αναπτυξιακής στρατηγικής προσαρμογής στο πλαίσιο που ορίζεται από την σύμβαση των Ηνωμένων Εθνών για την Κλιματική Αλλαγή, τις Ευρωπαϊκές Οδηγίες και τη διεθνή εμπειρία. Η Εθνική Στρατηγική για την Προσαρμογή στη Κλιματική Αλλαγή καθορίζει

⁴ Mediterranean water scarcity & drought working group (MED WS&D WG), Technical report on water scarcity and drought management in the Mediterranean and the Water Framework Directive, 2007

⁵ Water Scarcity Drafting Group, Water scarcity management in the context of WFD, MED Joint Process WFD/EUWI, June 2006.

⁶ ΕΟΠ, 2015. Το ευρωπαϊκό περιβάλλον — Κατάσταση και προοπτικές 2015: Συνθετική έκθεση. Ευρωπαϊκός Οργανισμός Περιβάλλοντος, Κοπεγχάγη

⁷ <http://www.ypeka.gr/LinkClick.aspx?fileticket=crbjkilcLIA%3d&tabid=303&language=el-GR>

1^η Αναθεώρηση του Σχεδίου Διαχείρισης Λεκανών Απορροής Ποταμών του ΥΔ Θεσσαλίας (ΕΛ 08)

δράσεις και μέτρα ανά τομέα που επηρεάζεται από την κλιματική αλλαγή. Για τους υδατικούς πόρους οι δράσεις αυτές περιλαμβάνουν τα ακόλουθα:

Δράση 1. Δημιουργία γεωπύλης (geo-portal) ενσωμάτωσης πληροφορίας σχετικά με τις επιπτώσεις της κλιματικής αλλαγής στους υδατικούς πόρους. Σκοπός της δράσης είναι η συγκέντρωση του συνόλου της πληροφορίας (δεδομένα, μελέτες, περιγραφική πληροφορία) που αφορά στις επιπτώσεις της κλιματικής αλλαγής στους υδατικούς πόρους και τη διάθεση της πληροφορίας στο διαδίκτυο.

Δράση 2. Έργα αντιμετώπισης των επιπτώσεων της κλιματικής αλλαγής στους υδατικούς πόρους που αφορούν στα ακόλουθα:

- Άνοδος της στάθμης της θάλασσας /Παράκτιες ζώνες. Εκτίμηση επιπτώσεων σε παράκτιες περιοχές από άνοδο της στάθμης της θάλασσας ή/και διάβρωση ακτών και υποστήριξη φορέων για σχεδιασμό και υλοποίηση κατάλληλων έργων
- Μείωση (ποσοτική και ποιοτική) της απόδοσης των υδροληπτικών έργων. Η ποσοτική μείωση της απόδοσης των παράκτιων υδροληπτικών έργων (κύριο μέτρο αποτροπής ή μείωσης της υφαλμύρωσης). Αντιμετώπιση: Η αποφυγή ή ο περιορισμός του φαινομένου, συνίσταται στη μείωση ή ολική διακοπή των αντλήσεων των παράκτιων υδροφορέων, αλλά και των απολήψεων επιφανειακού ύδατος που εκβάλλει στη θάλασσα.
- Μεταβολή του επιπέδου βάσης της απορροής. Η μεταβολή του επιπέδου βάσης της απορροής, που είναι μια μεταβολή του καθεστώτος διαβρώσεων και αποθέσεων, σχετίζεται με το διαβρωτικό ή αποθετικό καθεστώς των ανάντη κλάδων του υδρογραφικού δικτύου. Αντιμετώπιση: Οι επιπτώσεις μπορούν να εντοπιστούν και να ποσοτικοποιηθούν με τη χρήση ειδικών μοντέλων, για διάφορα σενάρια του φαινομένου.
- Μεταβολή του φαινομένου βάρους κατασκευών. Η είσοδος της θάλασσας στην ενδοχώρα έχει ως αποτέλεσμα την αύξηση του επιπέδου της υπόγειας υδροφορίας, με μεταβολή του φαινομένου βάρους των κατασκευών (άνωση). Οι αυξομειώσεις της στάθμης και της άνωσης με παράκτια έργα, θα προκαλέσει καταπόνηση των θεμελιώσεων. Αντιμετώπιση: Η μελέτη του φαινομένου, όπως προηγουμένως
- Προληπτικά μέτρα Μελέτη τρωτότητας υπόγειων και επιφανειακών υδατικών συστημάτων. Απαιτείται σύνταξη χαρτών τρωτότητας, εσωτερικής ή φυσικής τρωτότητας (naturalorintrinsicvulnerability) και ειδικής ή ολοκληρωτικής τρωτότητας (specificorintegratedvulnerability).
- Μελέτη υδρογραμμάτων πηγαίων εκφορτίσεων. Κατασκευή, ανάλυση και μελέτη υδρογράμματος βασικών πηγαίων εκφορτίσεων. Βασικό μέλημα η εκτίμηση της διαθέσιμης παροχής την ξηρή περίοδο του έτους.
- Αντιδιαβρωτική προστασία εδαφών. το φαινόμενο είναι αρκετά συχνό και ενοχλητικό από τους κυματισμούς και τις μικροκαταστροφές του ερπυσμού, μέχρι και της μεγάλης κλίμακας ολισθήσεις, καταπτώσεις, καθιζήσεις και άλλες μορφές εδαφικής αστάθειας
- Ερημοποίηση. Οι παράγοντες που προκαλούν το φαινόμενο της ερημοποίησης είναι: το κλίμα, η φυσιογραφία, η γεωλογία, το έδαφος, η Υδρολογία και Υδρογεωλογία, καθώς και οι ανθρωπογενείς δραστηριότητες όπως για παράδειγμα η γεωργική υπερεκμετάλλευση, η υπερβόσκηση. Η Ελλάδα όπως και οι υπόλοιπες χώρες της λεκάνης της Μεσογείου αντιμετωπίζει υψηλό κίνδυνο ερημοποίησης του εδάφους (εκτιμάται σε τουλάχιστον 35% του χερσαίου χώρου). Περιοχές υψηλού κινδύνου θεωρούνται τα νησιά του Αιγαίου, η Κρήτη, ένα μέρος της Θεσσαλίας, η Ανατολική Στερεά Ελλάδα και η Ανατολική Πελοπόννησος
- Διατήρηση οικολογικής παροχής. Κάθε υδατικό σύστημα επιτελεί ένα συγκεκριμένο ρόλο στη διατήρηση του οικοσυστήματος και επηρεάζεται από την έλλειψη της οικολογικής παροχής: μια συγκεκριμένη παροχή που συνεχίζει τη ροή της όταν υπάρχει διακοπή της φυσικής απορροής για συγκεκριμένους λόγους και δεν πάει, τουλάχιστον στο σύνολό της, «χαμένη» στη θάλασσα.

1^η Αναθεώρηση του Σχεδίου Διαχείρισης Λεκανών Απορροής Ποταμών του ΥΔ Θεσσαλίας (ΕΛ 08)

Αντιμετώπιση: Η αναγκαιότητα (σωστής) εκτίμησης της οικολογικής παροχής, με τα δεδομένα της κλιματικής αλλαγής, καθίσταται πλέον επιτακτική. Το κενό, στην Ελλάδα, καλύπτεται προσωρινώς από την ΚΥΑ για τις ΑΠΕ.

- Αρδευτικό νερό. Οι επιπτώσεις της κλιματικής αλλαγής στην Ελλάδα αναφέρονται στη μείωση της προσφοράς και στο αρδευτικό νερό. Αν αυτό συνδυαστεί με την αύξηση των θερμοκρασιών, επαπειλείται εντατικοποίηση της άρδευσης και μεγαλύτερη διάρκεια αρδεύσεων.
- Αρδευτικά δίκτυα. Τα αρδευτικά δίκτυα, όπου αυτά υπάρχουν, εμφανίζουν σημαντικές υδατικές απώλειες λόγω παλαιότητας, κακής, ελλιπούς ή ανύπαρκτης συντήρησης, τύπου κατασκευής κλπ. (αντικατάσταση φθαρμένων τμημάτων ή αλλαγή αρδευτικής μεθόδου, ακόμα και αλλαγή καλλιεργειών). Αντιμετώπιση: Σε συνεργασία με τους Αγροτικούς Συνεταιρισμούς θα πρέπει να ενεργοποιηθεί ένα μεγάλο πρόγραμμα επισκευής αρδευτικών δικτύων, επέκτασης χρήσης αρδευτικών δικτύων, διερεύνησης δυνατότητας επιλογής ποικιλιών που απαιτούν λιγότερο νερό, επιλογή ποικιλιών που ευδοκίμουν εκτός θέρους, κατάργησης δωρεάν χορήγησης αρδευτικού ύδατος, άρδευσης με επαναχρησιμοποιούμενα ύδατα, τοποθέτησης υδρομετρητή στην κεφαλή αναγκαστικής λειτουργιών ιδιωτικών αρδευτικών γεωτρήσεων και έλεγχος απολήψεων με βάση προηγηθείσα μελέτη της περιοχής.
- Επιστρεφόμενη αρδευτική ροή. Πρόκειται για πρόβλημα που εντοπίζεται σε περιοχές άρδευσης με νερό που αντλείται από την ίδια περιοχή που αρδεύεται, ιδιαιτέρως όταν η άρδευση είναι συχνή. Μετά από κάθε άντληση – άρδευση, ένα υπόλοιπο αρδευτικού ύδατος επιστρέφει στον υδροφόρο ορίζοντα, έχοντας υποστεί τέσσερις διαδικασίες ρύπανσης, Αν ληφθεί υπ' όψη ότι οι ταχύτητες του υπόγειου ύδατος στα πορώδη μέσα είναι της τάξης των μερικών μέτρων ή δεκάδων μέτρων κατ' έτος, γίνεται αντιληπτό ότι, μετά από κάποιες αρδεύσεις, το αρδευτικό νερό είναι σοβαρά ρυπασμένο. Αντιμετώπιση: Εναλλαγή χρήσης αρδευτικού ύδατος, όπου είναι δυνατό, μερικώς ή στο σύνολό του.
- Υδρευτικά δίκτυα. Οι απώλειες ύδατος από τα υδρευτικά δίκτυα των πόλεων είναι σημαντικές. Αυτό οφείλεται στην παλαιότητα μεγάλων τμημάτων των δικτύων. Ένα άλλο πρόβλημα στο θέμα αυτό είναι η αντικατάσταση των τμημάτων των δικτύων που αποτελείται από σωλήνες αμιαντοσιμέντου για λόγους προστασίας της δημόσιας υγείας. Αντιμετώπιση: Συνεργασία Περιφερειών και ΟΤΑ, συνιστάται επισκευή φθαρμένων τμημάτων και αντικατάσταση τμημάτων αμιαντοσωλήνων υδρευτικών δικτύων.
- Εμφιαλωμένα ύδατα. Εμφιαλωμένα ύδατα είναι πόσιμα ύδατα τα οποία πρέπει να τηρούν ποιοτικές προδιαγραφές. Οι ζώνες περιμετρικής προστασίας υδροληψιών και εγκαταστάσεων εμφιαλώσεως ύδατος αποτελούν καθημερινή πρακτική, για δεκαετίες, στις ανεπτυγμένες χώρες και πριν απ' όλες, στην Ευρώπη. Ο λόγος της ύπαρξής τους είναι η αποφυγή ρύπανσης του υπόγειου ύδατος, με το οποίο υδρεύονται ομάδες πληθυσμών, από ανθρώπινες δραστηριότητες. Οι ζώνες αυτές, μετά από ειδική υδρογεωλογική μελέτη, καθορίζονται ως Ζώνη I (άμεσης προστασίας – direct protection zone,) Ζώνη II (βιολογικής προστασίας – biological protection zone), Ζώνη III (χημικής προστασίας – chemical protection zone). Καθορίζεται, επίσης, η Γραμμή Χ Ημερών για τους βασικούς παθογόνους μικροοργανισμούς (pathogenic microorganisms), ανάλογα με την ταχύτητα κίνησης του κάθε μικροοργανισμού.
- Διασυννοριακά ύδατα. Το θέμα αφορά επιφανειακά (κυρίως) και υπόγεια ύδατα με την Ελλάδα να βρίσκεται σε θέση κατάντη (Έβρος, Στρυμόνας, Νέστος, Αξιός), με εξαίρεση την περίπτωση του Αώου, όπου η Ελλάδα βρίσκεται ανάντη. Τα προβλήματα εντοπίζονται στον ποσοτικό τομέα (έλλειψη ύδατος ή πλημμυρικές παροχές) και στον ποιοτικό τομέα (χημισμός και ρύπανση ύδατος). Στα υπόγεια ύδατα έχουν εντοπισθεί περιοχές ενδιαφέροντος στην Ήπειρο (υδρογεωλογική λεκάνη των πηγών Χειμάρρας, κυρίως, ευρισκόμενη στην Ελλάδα), στις Πρέσπες (διαφυγές υπόγειων υδάτων, μαζί με τα επιφανειακά) και αλλού.
- Αφαλατώσεις Σήμερα, το πρόβλημα ύδρευσης στα νησιά αντιμετωπίζεται, επικουρικώς, με τη χρήση μικρών μονάδων αφαλάτωσης, που όμως εμφανίζουν σημαντικά προβλήματα, όπως το υψηλό κόστος αγοράς και συντήρησης, η ενεργοβόρος λειτουργία τους, η διάθεση του αλμόλιπου και οι

1^η Αναθεώρηση του Σχεδίου Διαχείρισης Λεκανών Απορροής Ποταμών του ΥΔ Θεσσαλίας (ΕΛ 08)

οργανοληπτικοί χαρακτήρες του αφαλατωμένου ύδατος, που επιβάλλουν την ανάμιξή του με το υπόγειο νερό πριν από την είσοδό του στο υδρευτικό δίκτυο.

Δράση 3. Εξοικονόμηση ύδατος – Αποτελεσματική χρήση του ύδατος – Μείωση της άντλησης των υδροφόρων οριζόντων. Αφορά κυρίως περιοχές όπου παρατηρείται έλλειψη ύδατος τόσο το χειμώνα, όσο και το καλοκαίρι. Και περιλαμβάνει τα ακόλουθα μέτρα

- Μέτρο 1. Προώθηση της εξοικονόμησης ύδατος σε όλους τους τομείς και τις χρήσεις, ιδίως σε περιοχές αντιμετωπίζοντες ελλείψεις και υποστήριξη της ανακύκλωσης των όμβριων υδάτων.
- Μέτρο 2. Ενθάρρυνση της επεξεργασίας αποβλήτων και χρήσης ανακυκλωμένου ύδατος στη φυτική παραγωγή ή σε χώρους πράσινου, ιδιαίτερα στις περιοχές που παρουσιάζουν ελλείψεις.
- Μέτρο 3. Βελτίωση της αποδοτικότητας στον τομέα της ενέργειας με όρους υδατικής απόληψης και κατανάλωσης και μελλοντικών υδροηλεκτρικών ενεργειακών σταθμών.
- Μέτρο 4. Βελτιστοποίηση του υφιστάμενου υδατικού αποθέματος στον γεωργικό τομέα και δημιουργία τεχνητών ταμιευτήρων σε συμφωνία με περιβαλλοντικούς περιορισμούς, επιπροσθέτως των μέτρων βελτίωσης για την υδατική χρήση.
- Μέτρο 5. Ενθάρρυνση αλλαγής καταναλωτικών προτύπων και νοοτροπιών ιδιωτών

Δράση 4. Ανάπτυξη των δραστηριοτήτων και των χρήσεων γης που είναι συμβατές με τους τοπικούς διαθέσιμους υδατικούς πόρους. Αυτό περιλαμβάνει προσδιορισμό σεναρίων δυναμικής προσαρμογής για δραστηριότητες που περιέχουν βαριές υδατικές καταναλώσεις, σε περιοχές που αντιμετωπίζουν ελλείψεις, βελτιστοποιώντας τα υδατικά αποθέματα, αναπτύσσοντας αποδοτικές γεωργικές δραστηριότητες και μειώνοντας την αδιαπερατότητα των εδαφών, επομένως προωθώντας την κατείσδυση του ύδατος. Περιλαμβάνει τα ακόλουθα μέτρα

- Μέτρο 1. Προσδιορισμός των σεναρίων δυναμικής προσαρμογής για τις δραστηριότητες που χρησιμοποιούν μεγάλες ποσότητες ύδατος σε περιοχές που ήδη αντιμετωπίζουν ελλείψεις.
- Μέτρο 2. Βελτιστοποίηση των υφιστάμενων μεθόδων αποθήκευσης ύδατος και δημιουργία νέων, εάν απαιτείται, ιδίως με την αντικατάσταση αντλήσεων κατά τη διάρκεια των περιόδων χαμηλής ροής.
- Μέτρο 3. Ορθολογική χρήση του ύδατος σε δραστηριότητες όπως ο γεωργικός τομέας, ο τουρισμός κλπ.
- Μέτρο 4. Βελτίωση του δυναμικού κατείσδυσης στα εδάφη, ώστε να χρησιμοποιείται και το νερό της βροχής.

Δράση 5. Ένταξη των επιπτώσεων της κλιματικής αλλαγής στον υδατικό σχεδιασμό και την υδατική διαχείριση, ιδιαιτέρως στα επόμενα προγράμματα παρέμβασης υπηρεσιών υδάτων (2013-2018) και προγράμματα ανάπτυξης της υδατικής διαχείρισης (2016-2021). Η δράση αυτή έχει ως στόχο να ενσωματώνονται οι αναμενόμενες επιπτώσεις της κλιματικής αλλαγής και τα μέτρα προσαρμογής που απαιτούνται στα εργαλεία σχεδιασμού διαχείρισης των υδάτων σε κλίμακα υδρογραφικής λεκάνης.

Δράση 6. Αξιολόγηση των επιπτώσεων της κλιματικής αλλαγής στην παραγωγή υδροηλεκτρικής ενέργειας. Εφόσον το "καύσιμο" των υδροηλεκτρικών έργων είναι το νερό, σκοπός της παρούσας δράσης είναι η μελέτη, και αξιολόγηση των επιπτώσεων λόγω επικείμενης μείωσης της επιφανειακής απορροής στα υδροηλεκτρικά έργα της χώρας, τόσο από οικονομικής πλευράς (μείωση παραγόμενης ενέργειας), όσο και από κοινωνικοοικονομικής (μείωση διαθέσιμου ύδατος για γεωργική χρήση) και περιβαλλοντικής πλευράς (διατήρηση οικολογικής παροχής)

Δράση 7. Εκπαιδευτικά προγράμματα που να αφορούν την επίδραση των κλιματικών αλλαγών στους υδατικούς πόρους

Η διαμόρφωση του προγράμματος μέτρων λαμβάνει υπόψη και ενσωματώνει δράσεις που περιλαμβάνονται στη Εθνική Στρατηγική για την Προσαρμογή στην Κλιματική Αλλαγή.

1^η Αναθεώρηση του Σχεδίου Διαχείρισης Λεκανών Απορροής Ποταμών του ΥΔ Θεσσαλίας (ΕΛ 08)

2 ΔΙΑΦΟΡΟΠΟΙΗΣΕΙΣ ΣΕ ΣΧΕΣΗ ΜΕ ΤΟ 1^ο ΣΧΕΔΙΟ ΔΙΑΧΕΙΡΙΣΗΣ ΛΕΚΑΝΩΝ ΑΠΟΡΡΟΗΣ ΠΟΤΑΜΩΝ

2.1 ΠΡΟΟΔΟΣ ΥΛΟΠΟΙΗΣΗΣ ΤΟΥ ΠΡΟΓΡΑΜΜΑΤΟΣ ΜΕΤΡΩΝ ΤΟΥ 1^{ου} ΣΧΕΔΙΟΥ ΔΙΑΧΕΙΡΙΣΗΣ

2.1.1 Γενικά στοιχεία για το Πρόγραμμα Μέτρων του 1^{ου} Σχεδίου Διαχείρισης

Το 1^ο Σχέδιο Διαχείρισης Λεκανών Απορροής Ποταμών του ΥΔ Θεσσαλίας (ΕΛ08) εγκρίθηκε από την Εθνική Επιτροπή Υδάτων το 2014 (ΦΕΚ 181/Β/ 31.1.2014). Μετά την έγκριση του 1^{ου} Σχεδίου Διαχείρισης, η εφαρμογή του προγράμματος μέτρων που καθορίστηκε σε αυτό είναι υποχρεωτική. Το πρόγραμμα μέτρων του 1^{ου} Σχεδίου Διαχείρισης Λεκανών Απορροής Ποταμών (ΣΔΛΑΠ) περιλάμβανε δράσεις και έργα (μέτρα) με καθορισμένη περίοδο εφαρμογής ως ακολούθως:

- **Βραχυπρόθεσμα Μέτρα.** Μέτρα με ορίζοντα εφαρμογής έως το 2015. Τα μέτρα αυτά, είτε εφαρμόζονται άμεσα από την έγκριση του 1^{ου} Σχεδίου Διαχείρισης δεδομένου ότι αφορούν ρυθμίσεις που καθορίζονται σε αυτό, είτε απαιτούν για την εφαρμογή τους την υλοποίηση ενεργειών που είναι δυνατόν να δρομολογηθούν άμεσα. Τα μέτρα αυτά αφορούν κυρίως σε θεσμικές και διοικητικές ρυθμίσεις που εντάσσονται στις λειτουργικές διαδικασίες των αρμοδίων φορέων ή/και στις διαδικασίες αδειοδότησης και συμπληρώνουν πλέον το θεσμικό και επιχειρησιακό πλαίσιο της Διαχείρισης των Υδάτων.
- **Μεσοπρόθεσμα Μέτρα.** Μέτρα τα οποία ήταν δυνατόν να αρχίσουν να εφαρμόζονται μετά το 2015. Για τα μέτρα αυτά ήταν απαραίτητο να υλοποιηθούν ενέργειες για την εξασφάλιση της χρηματοδότησή τους. Ουσιαστικά περιλάμβανε μέτρα τα οποία αφορούν στο 2ο Διαχειριστικό Κύκλο της Οδηγίας ώστε να δοθεί η δυνατότητα ωρίμανσής τους. Τα μέτρα αυτά αποτελούν το βασικό πλαίσιο του προγράμματος μέτρων της παρούσας 1ης Αναθεώρησης του Σχεδίου Διαχείρισης και επανεξετάζονται με βάση τα αποτελέσματα του προγράμματος παρακολούθησης αλλά και της κατάστασης των υδατικών συστημάτων. Στο πλαίσιο αυτό εξειδικεύονται, όπου απαιτηθεί ή/και διαφοροποιούνται με βάση τα νέα δεδομένα.
- **Μακροπρόθεσμα Μέτρα.** Μέτρα που απαιτούν ενέργειες/δράσεις ωρίμανσης ή/και επιπλέον δεδομένα ώστε να είναι δυνατή η εφαρμογή τους. Για τα μέτρα αυτά καθορίζεται χρονοδιάγραμμα δράσεων ωρίμανσης. Τα μακροπρόθεσμα μέτρα του 1ου Σχεδίου Διαχείρισης καθορίστηκαν με ορίζοντα υλοποίησης έως το 2027 και επανεξετάστηκαν κατά την αναθεώρηση του Προγράμματος Μέτρων που περιλαμβάνεται στο παρόν Σχέδιο Διαχείρισης.

2.1.2 Πρόοδος εφαρμογής των μέτρων

Η πρόοδος εφαρμογής των μέτρων επηρεάζεται άμεσα από:

- Το διαθέσιμο χρόνο από την έγκριση του 1^{ου} Σχεδίου Διαχείρισης Λεκανών Απορροής Ποταμών (ΣΔΛΑΠ) έως σήμερα, περίπου 3 χρόνια, που είναι σχετικά μικρός για την πλήρη εφαρμογή ορισμένων δράσεων που απαιτούν σημαντικό χρόνο ωρίμανσης.
- Τις ιδιαίτερα δυσμενείς οικονομικές συνθήκες που επικρατούν στην χώρα, οι οποίες οδήγησαν σε περιορισμένους ρυθμούς διάθεσης των απαραίτητων πιστώσεων για την υλοποίηση των μέτρων.
- Τους διαθέσιμους πόρους (ανθρώπινους και οικονομικούς) των αρμοδίων φορέων για την υλοποίηση των μέτρων.

Μια επιπλέον παράμετρος που καθόρισε την πορεία υλοποίησης του προγράμματος μέτρων είναι η μετάβαση από το ΕΣΠΑ 2007-2013 στο νέο ΕΣΠΑ 2014 -2020. Την περίοδο ολοκλήρωσης του 1ου Σχεδίου Διαχείρισης υπήρχαν περιορισμένες δυνατότητες ένταξης στο ΕΣΠΑ 2007-2013 νέων έργων/δράσεων που περιλαμβάνονται στα μέτρα λόγω της επικείμενης ολοκλήρωσης του προγράμματος. Επιπλέον την ίδια περίοδο το πλαίσιο των διαδικασιών ένταξης έργων/δράσεων στο νέο ΕΣΠΑ 2014-2020 ήταν υπό

1^η Αναθεώρηση του Σχεδίου Διαχείρισης Λεκανών Απορροής Ποταμών του ΥΔ Θεσσαλίας (ΕΛ 08)

διαμόρφωση και δεν ήταν δυνατή η άμεση ενεργοποίησή τους. Οι παράγοντες αυτοί διαμόρφωσαν σημαντικά το πλαίσιο υλοποίησης του προγράμματος μέτρων η εφαρμογή του οποίου είναι άμεσα συνδεδεμένη με τα Τομεακά και Περιφερειακά Προγράμματα των Ευρωπαϊκών και Επενδυτικών Διαθρωτικών Ταμείων της ΕΕ.

Το Πρόγραμμα Μέτρων του 1ου Σχεδίου Διαχείρισης Λεκανών Απορροής Ποταμών του ΥΔ Θεσσαλίας περιλαμβάνει:

- Βασικά Μέτρα τα οποία απαιτούνται για την εφαρμογή της ενωσιακής νομοθεσίας για την προστασία των υδάτων και την επίτευξη των στόχων του Άρθρου 4 που περιλαμβάνουν
 - Μέτρα τα οποία ουσιαστικά αφορούν στις δράσεις που υλοποιούνται στο ΥΔ για την εφαρμογή ήδη υφιστάμενων Οδηγιών που σχετίζονται με τα ύδατα, πλην της Οδηγίας 2000/60/ΕΚ και αναφέρονται στο Άρθρο 10 και στο Μέρος Α του Παραρτήματος VI της Οδηγίας 2000/60/ΕΚ
 - Μέτρα τα οποία εντάσσονται στις κατηγορίες που αναφέρονται στις παραγράφους β έως ιβ του Άρθρου 11 της Οδηγίας 2000/60/ΕΚ
- Συμπληρωματικά μέτρα τα οποία περιλαμβάνονται στις κατηγορίες που αναφέρονται στο μέρος Β του Παραρτήματος VI της Οδηγίας 2000/60/ΕΚ

Ειδικότερα για το ΥΔ Θεσσαλίας καθορίστηκαν 41 Βασικά Μέτρα. Στους πίνακες που ακολουθούν δίνονται συνοπτικά στοιχεία για το είδος των ενεργειών που αφορούν τα μέτρα αυτά, καθώς επίσης και στοιχεία για τον αριθμό των μέτρων ανά κατηγορία μέτρων της Οδηγίας 2000/60/ΕΚ και για την πρόοδο υλοποίησής τους.

Πίνακας 2.1: Αριθμός βασικών μέτρων του 1ου ΣΔΛΑΠ ανά είδος ενεργειών

Ενέργειες - Δράσεις που αφορούν τα μέτρα	Αριθμός μέτρων
Διοικητικές πράξεις	24
Κατασκευές	2
Μελέτες	6
Μέτρα που αφορούν σε διοικητικές πράξεις αλλά απαιτούν μελέτες ή έρευνες εξειδίκευσης	8
Μέτρα που αφορούν σε Υπηρεσίες /συμβουλευτικές δράσεις	1
Σύνολο	41

Πίνακας 2.2: Συνοπτική παρουσίαση της προόδου εφαρμογής των Βασικών Μέτρων του Προγράμματος Μέτρων του 1ου ΣΔΛΑΠ

Κατηγορία μέτρων	Συνολικός Αριθμός Μέτρων	Αριθμός μέτρων που έχουν ολοκληρωθεί	Αριθμός μέτρων σε εξέλιξη / υπό κατασκευή	Αριθμός μέτρων που δεν έχουν ξεκινήσει
ΜΕΤΡΑ ΓΙΑ ΤΗΝ ΕΦΑΡΜΟΓΗ ΤΗΣ ΑΡΧΗΣ ΑΝΑΚΤΗΣΗΣ ΚΟΣΤΟΥΣ (ΆΡΘΡΟ 9)	1		1	
ΜΕΤΡΑ ΓΙΑ ΤΗΝ ΠΡΟΩΘΗΣΗ ΑΠΟΔΟΤΙΚΗΣ ΚΑΙ ΑΕΙΦΟΡΟΥ ΧΡΗΣΗΣ ΝΕΡΟΥ (ΆΡΘΡΟ 4)	9		8	1
ΜΕΤΡΑ ΓΙΑ ΤΟ ΠΟΣΙΜΟ ΝΕΡΟ (ΆΡΘΡΟ 7)	5	2	3	
ΜΕΤΡΑ ΕΛΕΓΧΟΥ ΑΠΟΛΗΨΗΣ ΕΠΙΦΑΝΕΙΑΚΟΥ ΚΑΙ ΥΠΟΓΕΙΟΥ ΝΕΡΟΥ	7	4	3	
ΜΕΤΡΑ ΓΙΑ ΤΟΝ ΕΛΕΓΧΟ ΤΕΧΝΗΤΟΥ ΕΜΠΛΟΥΤΙΣΜΟΥ ΥΠΟΓΕΙΩΝ ΥΣ	2		2	
ΜΕΤΡΑ ΓΙΑ ΣΗΜΕΙΑΚΕΣ ΠΗΓΕΣ ΑΠΟΡΡΙΨΕΩΝ	9		7	2
ΜΕΤΡΑ ΓΙΑ ΔΙΑΧΥΤΕΣ ΠΗΓΕΣ ΡΥΠΑΝΣΗΣ	3		1	2

1^η Αναθεώρηση του Σχεδίου Διαχείρισης Λεκανών Απορροής Ποταμών του ΥΔ Θεσσαλίας (ΕΛ 08)

Κατηγορία μέτρων	Συνολικός Αριθμός Μέτρων	Αριθμός μέτρων που έχουν ολοκληρωθεί	Αριθμός μέτρων σε εξέλιξη / υπό κατασκευή	Αριθμός μέτρων που δεν έχουν ξεκινήσει
ΜΕΤΡΑ ΓΙΑ ΑΝΤΙΜΕΤΩΠΙΣΗ ΑΡΝΗΤΙΚΩΝ ΕΠΙΠΤΩΣΕΩΝ ΣΤΗΝ ΚΑΤΑΣΤΑΣΗ ΕΠΙΦΑΝΕΙΑΚΩΝ ΥΔΑΤΙΚΩΝ ΣΥΣΤΗΜΑΤΩΝ ΑΠΟ ΥΔΡΟΜΟΡΦΟΛΟΓΙΚΕΣ ΑΛΛΟΙΩΣΕΙΣ	2		1	1
ΕΙΔΙΚΑ ΜΕΤΡΑ ΓΙΑ ΟΥΣΙΕΣ ΠΡΟΤΕΡΑΙΟΤΗΤΑΣ ΚΑΙ ΑΛΛΕΣ ΟΥΣΙΕΣ	1			1
ΜΕΤΡΑ ΓΙΑ ΤΗΝ ΠΡΟΣΤΑΣΙΑ ΑΠΟ ΕΠΕΙΣΟΔΙΑ ΡΥΠΑΝΣΗΣ ΟΦΕΙΛΟΜΕΝΑ ΣΕ ΑΤΥΧΗΜΑΤΑ/ΑΚΡΑΙΑ ΦΥΣΙΚΑ ΦΑΙΝΟΜΕΝΑ	2			2
ΣΥΝΟΛΟ	41	6	26	9

Επιπλέον των ανωτέρω βασικών μέτρων, το πρόγραμμα μέτρων του 1ου ΣΔΛΑΠ περιλάμβανε 41 συμπληρωματικά μέτρα που αφορούν σε 9 κατηγορίες μέτρων της Οδηγίας 2000/60/ΕΚ. Ο αριθμός των μέτρων ανά κατηγορία και η πορεία υλοποίησής τους δίνονται στον πίνακα που ακολουθεί.

Πίνακας 2.3: Συνοπτική παρουσίαση της προόδου εφαρμογής των Συμπληρωματικών Μέτρων του Προγράμματος Μέτρων του 1ου ΣΔΛΑΠ

Κατηγορία μέτρων	Συνολικός Αριθμός Μέτρων	Αριθμός μέτρων που έχουν ολοκληρωθεί	Αριθμός μέτρων σε εξέλιξη / υπό κατασκευή	Αριθμός μέτρων που δεν έχουν ξεκινήσει
Οικονομικά ή φορολογικά μέτρα	2			2
Περιβαλλοντικές συμφωνίες μετά από διαπραγμάτευση	1		1	
Έλεγχοι εκπομπής ρύπων	5	3	2	
Έργα έρευνας, ανάπτυξης και επίδειξης	3		2	1
Λοιπά μέτρα	1			1
Έλεγχος απολήψεων	4		4	
Έργα Δομικών Κατασκευών	16	1	6	9
Εκπαιδευτικά μέτρα	2		2	
Διοικητικά Μέτρα/ Νομοθετικά μέτρα	2		1	1
Μέτρα αποτελεσματικότητας και επαναχρησιμοποίησης	2			2
Μέτρα διαχείρισης της ζήτησης	1		1	
Τεχνητός εμπλουτισμός υδροφορέων	2			2
Σύνολο	41	4	19	18

Αναλυτικά στοιχεία για την πρόοδο εφαρμογής του Προγράμματος Μέτρων του 1ου ΣΔΛΑΠ δίνονται στο Κείμενο Τεκμηρίωσης 12 Προγράμματα Βασικών και Συμπληρωματικών Μέτρων για την προστασία και αποκατάσταση των υδατικών συστημάτων, συμπεριλαμβανομένης της ανάλυσης του κόστους τους σε σχέση με την αποδοτικότητά τους και ειδικές φόρμες Παρακολούθησης Εφαρμογής των μέτρων.

1^η Αναθεώρηση του Σχεδίου Διαχείρισης Λεκανών Απορροής Ποταμών του ΥΔ Θεσσαλίας (ΕΛ 08)

2.1.3 Εμπειρία από την Εφαρμογή του Προγράμματος Μέτρων του 1^{ου} Σχεδίου Διαχείρισης

Η κατάρτιση αλλά και η διαδικασία εφαρμογής του Προγράμματος Μέτρων του 1^{ου} Σχεδίου Διαχείρισης αποτέλεσε σημαντική συνιστώσα για τη δημιουργία κατάλληλης δομής συνεργασίας των εμπλεκόμενων υπηρεσιών και των πολιτών σε θέματα που σχετίζονται με τη διαχείριση των υδάτων. Επίσης, δόθηκε η δυνατότητα να θεσπιστούν τα κατάλληλα νομοθετήματα και εργαλεία και να δημιουργηθούν οι κατάλληλες βασικές δομές, μέσω των οποίων θα μπορούν στο μέλλον να εξειδικευτούν συγκεκριμένες δράσεις για την προστασία των υδάτων.

Κατά το 1ο κύκλο διαχείρισης εντοπίστηκαν τα σημεία όπου απαιτείται συστηματοποίηση των πληροφοριών σχετικά με τις χρήσεις ύδατος και έγιναν τα πρώτα βήματα προς την κατεύθυνση αυτή με την καταγραφή και την κατάρτιση του Εθνικού Μητρώου Σημείων Υδροληψίας από επιφανειακά ύδατα, και την καταγραφή των γεωτρήσεων για τα υπόγεια ύδατα⁸.

Επίσης δόθηκε η δυνατότητα βελτίωσης της γνώσης σχετικά με την κατάσταση των υδάτων μέσω του δικτύου παρακολούθησης ώστε να είναι δυνατή η λήψη στοχευμένων μέτρων. Αναβαθμίστηκαν και συστηματοποιήθηκαν τόσο οι δομές παρακολούθησης της κατάστασης των υδάτων όσο και οι σχετικές τράπεζες πληροφοριών, με αποτέλεσμα να βελτιωθεί η προσβασιμότητα σε αυτές αλλά και να είναι διαθέσιμες οι σχετικές πληροφορίες ώστε να διευκολύνεται η δυνατότητα λήψης τεκμηριωμένων αποφάσεων⁹.

Αναδείχθηκαν ειδικά θέματα τα οποία λόγω έλλειψης συστηματοποιημένης γνώσης της κατάστασης δεν τύχαιναν τη δέουσα αντιμετώπιση όπως π.χ. οι μορφολογικές αλλοιώσεις ποτάμιων υδατικών συστημάτων.

Λόγω της φύσης των μέτρων τα οποία στην πλειοψηφία τους ήταν μέτρα διοικητικού ή διερευνητικού χαρακτήρα για τη βελτίωση της γνώσης σε ορισμένα θέματα, τα θετικά αποτελέσματα ως προς την άμεση βελτίωση της κατάστασης των ΥΣ και των ΥΥΣ είναι περιορισμένα.

Κατά την πρόοδο εφαρμογής του προγράμματος μέτρων αναδείχθηκαν επίσης και ορισμένα θέματα τα οποία αποτελούν τους βασικούς άξονες επανεξέτασης και αναθεώρησης του Προγράμματος Μέτρων του παρόντος (2^{ος} κύκλος διαχείρισης) που παρουσιάζεται στο Κεφάλαιο 9. Οι άξονες αυτοί συνοπτικά περιλαμβάνουν τις ακόλουθες συνιστώσες:

- Ο προγραμματισμός και η κατάρτιση του Προγράμματος Μέτρων θα πρέπει να βασιστεί αφενός στις πραγματικές οικονομικές δυνατότητες της χώρας και τα διαθέσιμα οικονομικά εργαλεία και αφετέρου στο διαθέσιμο δυναμικό των εμπλεκόμενων φορέων. Έτσι θα αποφευχθεί το φαινόμενο μη υλοποίησης μέτρων λόγω έλλειψης πόρων που παρατηρήθηκε κατά το 1^ο κύκλο διαχείρισης. Βέβαια, θα πρέπει να ληφθεί υπόψη ότι η εφαρμογή του 1^{ου} κύκλου συνέπεσε με απρόβλεπτες οικονομικές εξελίξεις που επηρέασαν το σύνολο της χώρας και είχαν αποτέλεσμα τον δραστικό περιορισμό των πόρων.
- Τα μέτρα θα πρέπει να είναι ιδιαίτερα στοχευμένα σε στρατηγικής σημασίας πιέσεις και στόχους, ώστε να αυξηθεί η αποτελεσματικότητά τους. Με τη γνώση που έχει αποκτηθεί από την εφαρμογή των μέτρων του 1^{ου} Κύκλου αυτό θα είναι δυνατό να επιτευχθεί. Έτσι, τα αποτελέσματα σχετικά με τη βελτίωση της κατάστασης των ΥΣ αναμένεται να είναι θετικά.

2.2 ΚΥΡΙΕΣ ΔΙΑΦΟΡΟΠΟΙΗΣΕΙΣ ΣΕ ΣΧΕΣΗ ΜΕ ΤΟ 1^ο ΣΧΕΔΙΟ ΔΙΑΧΕΙΡΙΣΗΣ

Η κατάρτιση της 1ης Αναθεώρησης του Σχεδίου Διαχείρισης Λεκανών Απορροής Ποταμών λαμβάνει υπόψη:

- Τα αποτελέσματα δράσεων και ενεργειών που έχουν υλοποιηθεί έως σήμερα στο πλαίσιο αύξησης της γνώσης σχετικά με την κατάσταση των υδάτων και τις πιέσεις που δέχονται καθώς επίσης και τις ενέργειες που υλοποιήθηκαν για την κάλυψη των κενών που εντοπίστηκαν στο 1ο Σχέδιο Διαχείρισης.

⁸ Ιστοσελίδα Εθνικού Μητρώου Σημείων Υδροληψίας. http://lmt.ypeka.gr/public_view.html

⁹ Ιστοσελίδα Εθνικού Δικτύου Παρακολούθησης της Κατάστασης των Υδάτων <http://nmwn.ypeka.gr/>

1^η Αναθεώρηση του Σχεδίου Διαχείρισης Λεκανών Απορροής Ποταμών του ΥΔ Θεσσαλίας (EL 08)

- Τις νέες απαιτήσεις που απορρέουν από τα κατευθυντήρια κείμενα εφαρμογής της Οδηγίας 2000/60/ΕΚ που εκδίδονται από την ΕΕ.
- Τα αποτελέσματα της Ειδικής Έκθεσης Αξιολόγησης των Σχεδίων Διαχείρισης της Ευρωπαϊκής Επιτροπής η οποία υλοποιήθηκε στο πλαίσιο ενημέρωσης του Ευρωπαϊκού Κοινοβουλίου για την πορεία υλοποίησης της Οδηγίας, και είναι διαθέσιμη στην ιστοσελίδα της ΕΕ¹⁰.

Με βάση τα ανωτέρω, τα διαθέσιμα δεδομένα για την αξιολόγηση της κατάστασης των υδάτων και για τη διαμόρφωση των μέτρων που αποσκοπούν στην επίλυση των προβλημάτων που εντοπίζονται είναι πληρέστερα σε σχέση με το 1ο Σχέδιο Διαχείρισης.

Επίσης, έγινε σημαντική προσπάθεια ανάπτυξης νέων, κοινών για όλα τα ΥΔ, μεθοδολογικών εργαλείων, τα οποία διαφοροποιούνται σε σχέση με αυτά που είχαν χρησιμοποιηθεί στο 1^ο Σχέδιο Διαχείρισης. Οι διαφοροποιήσεις αυτές αφορούν ευρύ φάσμα επιμέρους κρίσιμων δράσεων που υλοποιούνται στο πλαίσιο το Σχεδίου Διαχείρισης όπως πχ η επανεξέταση της τυπολογίας των Υδατικών Συστημάτων, η μεθοδολογία ταξινόμησης της κατάστασης των επιφανειακών Υδατικών Συστημάτων, η μεθοδολογία αξιολόγησης των πιέσεων και ιδιαίτερα των υδρομορφολογικών. Στα κεφάλαια που ακολουθούν παρατίθενται συνοπτικά οι νέες αναλυτικές μεθοδολογίες που αναπτύχθηκαν για κρίσιμα θέματα εφαρμογής της Οδηγίας, καθώς επίσης και οι κύριες διαφοροποιήσεις που επήλθαν από αυτές.

Στο πλαίσιο αυτό, τα αποτελέσματα που παρουσιάζονται στην παρούσα Αναθεώρηση του Σχεδίου Διαχείρισης μπορεί να θεωρηθεί ότι ενέχουν αυξημένο βαθμό αξιοπιστίας. Η οποιαδήποτε σύγκριση των αποτελεσμάτων μεταξύ του 1ου Σχεδίου Διαχείρισης και της παρούσας Αναθεώρησης θα πρέπει να γίνεται λαμβάνοντας υπόψη τις διαφοροποιήσεις των μεθοδολογικών προσεγγίσεων που ακολουθήθηκαν, ώστε τα εξαγόμενα συμπεράσματα να είναι αξιόπιστα.

2.2.1 Νέες αναλυτικές μεθοδολογίες για κρίσιμα θέματα εφαρμογής της Οδηγίας 2000/60/ΕΚ

Όπως αναφέρθηκε στο προηγούμενο κεφάλαιο, για την 1η Αναθεώρηση των Σχεδίων Διαχείρισης Λεκανών Απορροής Ποταμών όλων των Υδατικών Διαμερισμάτων της χώρας αναπτύχθηκαν ειδικές μεθοδολογικές προσεγγίσεις για ορισμένα κρίσιμα θέματα εφαρμογής της Οδηγίας 2000/60/ΕΚ.

Για τη διαμόρφωση των αναλυτικών μεθοδολογιών συστάθηκαν από την ΕΓΥ Ομάδες Εργασίας από τους Αναδόχους εκπόνησης των μελετών της 1ης Αναθεώρησης των Σχεδίων Διαχείρισης Λεκανών Απορροής Ποταμών, της "Εθνικής Επιστημονικής Επιτροπής της Ειδικής Γραμματείας Υδάτων (ΕΓΥ) για τον καθορισμό των μεθόδων ταξινόμησης της οικολογικής κατάστασης όλων των κατηγοριών επιφανειακών υδάτων" και Επιστημονικών Φορέων λειτουργίας του Εθνικού Δικτύου Παρακολούθησης (ΕΛΚΕΘΕ και ΕΚΒΥ).

Οι αναλυτικές μεθοδολογίες διαμορφώθηκαν, μεταξύ άλλων, με βάση τα αντίστοιχα Κείμενα Κατευθυντήριων Γραμμών (Guidance Documents) της ΕΕ, τις παρατηρήσεις από την ΕΕ σε συνέχεια της αξιολόγησης των 1^{ων} Σχεδίων Διαχείρισης, τα διαθέσιμα στοιχεία από τη λειτουργία του Εθνικού Δικτύου Παρακολούθησης της κατάστασης των υδάτων, και λαμβάνοντας υπόψη τις ιδιαίτερες συνθήκες που επικρατούν στη χώρα μας.

Όλες οι αναλυτικές μεθοδολογίες οι οποίες αποτελούν και Αναλυτικά Κείμενα Τεκμηρίωσης της 1^{ης} Αναθεώρησης ΣΔΛΑΠ είναι διαθέσιμες στη σχετική ιστοσελίδα της Ειδικής Γραμματείας Υδάτων <http://wfdver.ypeka.gr/> και είναι οι ακόλουθες:

- Ανάλυση των ανθρωπογενών πιέσεων και των επιπτώσεών τους στα επιφανειακά και υπόγεια υδατικά συστήματα
- Προσδιορισμός και κριτήρια αξιολόγησης υδρομορφολογικών αλλοιώσεων
- Προσδιορισμός των ιδιαίτερος τροποποιημένων (ΙΤΥΣ) και τεχνητών (ΤΥΣ) υδατικών συστημάτων

¹⁰http://ec.europa.eu/environment/water/water-framework/pdf/4th_report/MS%20annex%20-%20Greece_el.pdf

1^η Αναθεώρηση του Σχεδίου Διαχείρισης Λεκανών Απορροής Ποταμών του ΥΔ Θεσσαλίας (ΕΛ 08)

- Προσδιορισμός των “εξαιρέσεων” από την επίτευξη των περιβαλλοντικών στόχων της Οδηγίας 2000/60/ΕΚ:
 - Προσδιορισμός των “εξαιρέσεων” των παραγράφων 4 έως 6, του Άρθρου 4 της Οδηγίας 2000/60/ΕΚ (4.4 – 4.6)
 - Προσδιορισμός των “εξαιρέσεων” της παραγράφου 7, του Άρθρου 4 της Οδηγίας 2000/60/ΕΚ (4.7), περί νέων τροποποιήσεων
- Αξιολόγηση (ταξινόμηση) της κατάστασης των επιφανειακών υδάτων:
 - Αξιολόγηση της οικολογικής και χημικής κατάστασης των ποτάμιων υδατικών συστημάτων
 - Αξιολόγηση της οικολογικής και χημικής κατάστασης των λιμναίων υδατικών συστημάτων
 - Αξιολόγηση της οικολογικής και χημικής κατάστασης των παράκτιων και μεταβατικών υδατικών συστημάτων

Επιπρόσθετα, η Εθνική Επιστημονική Επιτροπή της Ειδικής Γραμματείας Υδάτων (ΕΓΥ) για τον καθορισμό των μεθόδων ταξινόμησης της οικολογικής κατάστασης όλων των κατηγοριών επιφανειακών υδάτων ανέπτυξε αναλυτικές εθνικές μεθοδολογίες αξιολόγησης των επιμέρους βιολογικών στοιχείων ποιότητας (BQEs), για κάθε κατηγορία επιφανειακών υδάτων οι οποίες έχουν εγκριθεί από την ΕΕ στο πλαίσιο της άσκησης διαβαθμονόμησης που διενεργείται σε ευρωπαϊκό επίπεδο. Οι μεθοδολογίες αυτές αφορούν τα ακόλουθα:

- Αναλυτικές μεθοδολογίες αξιολόγησης των βιολογικών στοιχείων ποιότητας στους ποταμούς.
- Αναλυτικές μεθοδολογίες αξιολόγησης των βιολογικών στοιχείων ποιότητας στις λίμνες.
- Αναλυτικές μεθοδολογίες αξιολόγησης των βιολογικών στοιχείων ποιότητας στα παράκτια και μεταβατικά ύδατα.

Οι ανωτέρω εθνικές μεθοδολογίες, μετά τις Αποφάσεις της ΕΕ με τα αποτελέσματα της Διαβαθμονόμησης των μεθοδολογιών από όλα τα Κράτη Μέλη (Intercalibration Decisions), μπορούν να επικαιροποιούνται, ανά τακτά χρονικά διαστήματα, με βάση τις διαδικασίες που ορίζει η Ευρωπαϊκή Επιτροπή.

2.2.2 Καταγραφή των κύριων διαφοροποιήσεων

Στον πίνακα που ακολουθεί παρουσιάζονται συνοπτικά οι διαφοροποιήσεις που εντοπίζονται σε κάθε επιμέρους αντικείμενο της 1^{ης} Αναθεώρησης του Σχεδίου Διαχείρισης Λεκανών Απορροής Ποταμών σε σχέση με το 1^ο Σχέδιο Διαχείρισης, με βάση τα ανωτέρω αναφερθέντα και τα αποτελέσματα που προέκυψαν.

1^ο Αναθεώρηση του Σχεδίου Διαχείρισης Λεκανών Απορροής Ποταμών του ΥΔ Θεσσαλίας (ΕΛ 08)

Πίνακας 2.4: Κύρια σημεία διαφοροποίησης της 1^{ης} Αναθεώρησης του ΣΔΛΑΠ σε σχέση με το 1^ο ΣΔΛΑΠ

ΑΝΤΙΚΕΙΜΕΝΟ ΑΝΑΘΕΩΡΗΜΕΝΟΥ ΣΔΛΑΠ/ΔΡΑΣΤΗΡΙΟΤΗΤΑ	ΔΙΑΦΟΡΟΠΟΙΗΣΗ ΣΕ ΣΧΕΣΗ ΜΕ ΤΟ 1 ^ο ΣΔΛΑΠ	ΣΥΝΟΠΤΙΚΗ ΠΑΡΟΥΣΙΑΣΗ ΤΩΝ ΑΠΟΤΕΛΕΣΜΑΤΩΝ
ΑΡΜΟΔΙΕΣ ΑΡΧΕΣ	Οι αρμόδιες αρχές δε διαφοροποιούνται σε σχέση με το 1 ^ο ΣΔΛΑΠ. Στην Αναθεώρηση η καταγραφή των βασικών αρχών/φορέων που εμπλέκονται στη Διαχείριση των Υδάτων όπως προκύπτει από το υπάρχον Θεσμικό πλαίσιο εξορθολογίζεται και παρουσιάζεται με βάση τις απαιτήσεις του νέου κατευθυντήριου κειμένου για την υποβολή στοιχείων στην ΕΕ (GD Reporting 2016).	Παρουσιάζονται σχηματοποιημένα και με εύληπτο τρόπο οι εμπλεκόμενες στη διαχείριση των υδάτων αρχές και φορείς, καθώς επίσης οι αρμοδιότητές και οι ρόλοι τους στο πλαίσιο κατάρτισης και εφαρμογής της Οδηγίας 2000/60/ΕΚ. Τα αποτελέσματα παρουσιάζονται συνοπτικά στο Κεφάλαιο 3.4 του παρόντος και αναλυτικά στο Κείμενο Τεκμηρίωσης 01 «Καθορισμός και καταγραφή αρμόδιων αρχών και προσδιορισμός περιοχής άσκησης των αρμοδιοτήτων τους»
ΚΑΘΟΡΙΣΜΟΣ ΣΥΣΤΗΜΑΤΩΝ ΕΠΙΦΑΝΕΙΑΚΩΝ ΥΔΑΤΩΝ – ΤΥΠΟΛΟΓΙΑ	Κατά την Αναθεώρηση διαμορφώνεται νέα τυπολογία για τα ποτάμια και λιμνία ΥΣ. Επίσης, οι ταμειωτήρες δηλώνονται ως Ποτάμια Ιδιαίτερως Τροποποιημένα ΥΣ αλλά η τυποποίηση και αξιολόγηση τους γίνονται με τα στοιχεία και τα εργαλεία που προορίζονται για τις λίμνες, καθώς οι λίμνες είναι η κατηγορία φυσικών επιφανειακών υδάτων προς την οποία ομοιάζουν περισσότερο. Με βάση τα ανωτέρω επανεξετάζεται ο αριθμός των ΥΣ. Σημειώνεται ότι κατά την αναθεώρηση αναδιαμορφώνονται οι κωδικοί των ΥΣ. Το GR στην αρχή των κωδικών γίνεται ΕΙ για λόγους συμβατότητας με τις βάσεις δεδομένων της ΕΕ	Στο ΥΔ Θεσσαλίας δεν προκύπτουν διαφοροποιήσεις ως προς τον αριθμό των Υδατικών Συστημάτων σε σχέση με το 1 ^ο ΣΔΛΑΠ. Οι διαφοροποιήσεις αφορούν τους τύπους των Ποτάμων και Λιμνιών ΥΣ και πρακτικά επηρεάζουν της μεθοδολογία ταξινόμησης της κατάστασής τους. Τα αποτελέσματα παρουσιάζονται συνοπτικά στο Κεφάλαιο 4.1 του παρόντος και αναλυτικά στο Κείμενο Τεκμηρίωσης 06 «Χαρακτηρισμός, τυπολογία, τυπο-χαρακτηριστικές συνθήκες αναφοράς και αξιολόγηση/ ταξινόμηση της κατάστασης όλων των κατηγοριών επιφανειακών υδατικών συστημάτων»
ΚΑΘΟΡΙΣΜΟΣ ΣΥΣΤΗΜΑΤΩΝ ΥΠΟΓΕΙΩΝ ΥΔΑΤΩΝ	Επανεξετάζεται ο αριθμός των ΥΥΣ με βάση τα νεώτερα στοιχεία που προέκυψαν από το δίκτυο παρακολούθησης ή/και επιμέρους ειδικές μελέτες που έχουν υλοποιηθεί από την έγκριση του 1 ^{ου} ΣΔΛΑΠ έως σήμερα. Σημειώνεται ότι κατά την αναθεώρηση αναδιαμορφώνονται οι κωδικοί των ΥΥΣ. Το GR στην αρχή των κωδικών γίνεται ΕΙ για λόγους συμβατότητας με τις βάσεις δεδομένων της ΕΕ.	Στα πλαίσια εκπόνησης της 1ης Αναθεώρησης του Σχεδίου Διαχείρισης οριοθετήθηκε ως νέο το ΥΥΣ Σύστημα εκβολών Πηνειού (ΕΙ0800330) που εντάσσεται στη ΛΑΠ Πηνειού. Επίσης εντάχθηκαν οι περιοχές που δεν είχαν προσδιορισθεί στο 1 ^ο ΣΔΛΑΠ, σε υφιστάμενα ΥΥΣ. Τα αποτελέσματα παρουσιάζονται συνοπτικά στο Κεφάλαιο 4.2 του παρόντος και αναλυτικά στο Κείμενο Τεκμηρίωσης 07 «Χαρακτηρισμός και αξιολόγηση/ταξινόμηση της κατάστασης των υπόγειων υδατικών συστημάτων»

1^ο Αναθεώρηση του Σχεδίου Διαχείρισης Λεκανών Απορροής Ποταμών του ΥΔ Θεσσαλίας (EL 08)

ΑΝΤΙΚΕΙΜΕΝΟ ΑΝΑΘΕΩΡΗΜΕΝΟΥ ΣΔΛΑΠ/ΔΡΑΣΤΗΡΙΟΤΗΤΑ	ΔΙΑΦΟΡΟΠΟΙΗΣΗ ΣΕ ΣΧΕΣΗ ΜΕ ΤΟ ΣΔΛΑΠ	ΣΥΝΟΠΤΙΚΗ ΠΑΡΟΥΣΙΑΣΗ ΤΩΝ ΑΠΟΤΕΛΕΣΜΑΤΩΝ
<p>ΙΔΙΑΙΤΕΡΟΣ ΤΡΟΠΟΠΟΙΗΜΕΝΑ ΥΔΑΤΙΚΑ ΣΥΣΤΗΜΑΤΑ (ΠΥΣ) ΚΑΙ ΤΕΧΝΗΤΑ ΥΔΑΤΙΚΑ ΣΥΣΤΗΜΑΤΑ (ΤΥΣ)</p> <p>ΠΡΟΣΤΑΤΕΥΟΜΕΝΕΣ ΠΕΡΙΟΧΕΣ</p>	<p>Τα ιδιαίτερος Τροποποιημένα ΥΣ που έχουν καθοριστεί στο 1ο ΣΔΛΑΠ επανεξετάζονται με βάση τη νέα μεθοδολογία που έχει καθοριστεί (βλ. παραπάνω κεφ 2.2.1) και τα στοιχεία του Δικτύου Παρακολούθησης</p> <p>Επανεξετάζεται το Μητρώο Προστατευόμενων Περιοχών που είχε διαμορφωθεί στο 1ο ΣΔΛΑΠ με βάση τις νέες περιοχές Natura 2000 που έχουν προταθεί από το ΥΠΕΝ με βάση τις προβλέψεις των Οδηγιών για τα πτηνά (2009/447/ΕΚ) και για τους οικότοπους (92/43/ΕΟΚ)</p> <p>Τα αποτελέσματα παρακολούθησης των Ακτών Κολύμβησης και τις προβλέψεις της Οδηγίας περί υδάτων κολύμβησης (2006/77/ΕΚ) Λοιπές οδηγίες για την προστασία των υδάτων με αυστηρότερου στόχους όπως οι Οδηγίες για το πόσιμο ύδωρ (80/778/ΕΟΚ, όπως τροποποιήθηκε από την οδηγία 98/83/ΕΚ), για τα οστρακοειδή (2006/113/ΕΚ), περί ιχθύων γλυκού ύδατος (2006/44/ΕΚ), για την προστασία από νιτρορύπανση (91/676/ΕΟΚ) και για την επεξεργασία των αστικών λυμάτων (91/271/ΕΟΚ).</p> <p>Μετέρα στοιχεία που προέκυψαν από την έγκριση του 1ου ΣΔΛΑΠ και τα σχετικά Κείμενα Κατευθυντήριων Γραμμών της ΕΕ.</p>	<p>Η εφαρμογή της νέας Μεθοδολογίας Αρχικού και Οριστικού Προσδιορισμού ΠΥΣ και ΤΥΣ δε διαφοροποιεί τον αριθμό των ΠΥΣ και ΤΥΣ που καθορίστηκαν στο 1ο ΣΔΛΑΠ.</p> <p>Τα αποτελέσματα παρουσιάζονται συνοπτικά στο Κεφάλαιο 4.3 του παρόντος και αναλυτικά στο Κείμενο Τεκμηρίωσης 8 «Οριστικός προσδιορισμός των ιδιαίτερος τροποποιημένων και τεχνητών υδατικών συστημάτων».</p> <p>Δηλώνονται τα επιφανειακά και υπόγεια ύδατα που συνδέονται με τις προστατευόμενες περιοχές.</p> <p>Στο ΥΔ επεκτάθηκε η υπερόσβλητη ζώνη από τη νιτρορύπανση γεωργικής προέλευσης "Θεσσαλικό πεδίο", συμπεριλαμβανοντας την προτεινόμενη από το πρώτο ΣΔΛΑΠ περιοχή Αλιμυρού Μαγνησίας όπως καθορίζεται στην σχετική ΚΥΑ 147070/02.12.14 (ΦΕΚ 3224 Β).</p> <p>Τα αποτελέσματα παρουσιάζονται συνοπτικά στο Κεφάλαιο 4.4 του παρόντος και αναλυτικά στο Κείμενο Τεκμηρίωσης 09 «Επικαιροποίηση Μητρώου Προστατευόμενων Περιοχών».</p>

1^ο Αναθεώρηση του Σχεδίου Διαχείρισης Λεκανών Απορροής Ποταμών του ΥΔ Θεσσαλίας (ΕΛ 08)

ΑΝΤΙΚΕΙΜΕΝΟ ΑΝΑΘΕΩΡΗΜΕΝΟΥ ΣΔΛΑΠ/ΔΡΑΣΤΗΡΙΟΤΗΤΑ	ΔΙΑΦΟΡΟΠΟΙΗΣΗ ΣΕ ΣΧΕΣΗ ΜΕ ΤΟ ΣΔΛΑΠ	ΣΥΝΟΠΤΙΚΗ ΠΑΡΟΥΣΙΑΣΗ ΤΩΝ ΑΠΟΤΕΛΕΣΜΑΤΩΝ
<p>ΠΙΕΣΕΙΣ ΚΑΙ ΕΠΙΠΤΩΣΕΙΣ</p>	<p>Η αξιολόγηση των πιέσεων και των επιπτώσεων γίνεται στην αναθεώρηση με βάση τη νέα κοινή μεθοδολογία που αναπτύχθηκε και τα νεότερα στοιχεία που προέκυψαν από την έγκριση του 1ου ΣΔΛΑΠ. Σημαντική διαφοροποίηση αποτελεί η αξιολόγηση των πιέσεων στα υδρομορφολογικά χαρακτηριστικά των Υδατικών Συστημάτων για τις οποίες αναπτύχθηκε ειδική μεθοδολογική προσέγγιση και γίνεται αναλυτικότερα.</p>	<p>Στο ΥΔ Θεσσαλίας οι μεθοδολογικές προσεγγίσεις που είχαν ακολουθηθεί στο 1ο ΣΔΛΑΠ είναι σε μεγάλο βαθμό παρόμοιες με αυτές της Αναθεώρησης. Οι διαφοροποιήσεις που προκύπτουν προέρχονται κυρίως από τα νεότερα δεδομένα που είναι διαθέσιμα και αφορούν την πληρέστερη εικόνα των καλλιεργούμενων εκτάσεων, την εγκατάσταση νέων δραστηριοτήτων, την καλύτερη αποτύπωση των δραστηριοτήτων στο ΥΔ. Οι πιέσεις και τα φορτία που προκύπτουν από τις καταγραφείσες πιέσεις συνδέονται με τα Υδατικά Συστήματα ώστε να βελτιστοποιηθεί η σύνδεση των μέτρων με αυτές. Όσον αφορά τις πιέσεις στα υδρομορφολογικά χαρακτηριστικά των Υδατικών Συστημάτων αξιολογούνται πληρέστερα και αξιοποιούνται ώστε να προσδιοριστούν προκαταρκτικά τα ΙΠΥΣ του Υδατικού Διαμερίσματος.</p> <p>Τα αποτελέσματα παρουσιάζονται συνοπτικά στο Κεφάλαιο 5 του παρόντος και αναλυτικά στο Κείμενο Τεκμηρίωσης 05 «Ανάλυση ανθρωπογενών πιέσεων και των επιπτώσεών τους στα επιφανειακά και στα υπόγεια υδατικά συστήματα»</p>
<p>ΤΑΞΙΝΟΜΗΣΗ ΤΗΣ ΚΑΤΑΣΤΑΣΗΣ ΤΩΝ ΕΠΙΦΑΝΕΙΑΚΩΝ ΥΔΑΤΙΚΩΝ ΣΥΣΤΗΜΑΤΩΝ</p>	<p>Κατά την αναθεώρηση η ταξινόμηση της κατάστασης των επιφανειακών ΥΣ υλοποιείται με βάση τις νέες μεθοδολογικές προσεγγίσεις που αναπτύχθηκαν από την Εθνική Επισημονική Επιτροπή της Ειδικής Γραμματείας Υδάτων (Ε.Γ.Υ.) για τον καθορισμό των μεθόδων ταξινόμησης της οικολογικής κατάστασης όλων των κατηγοριών επιφανειακών υδάτων και εγκρίθηκαν από την ΕΕ και τα στοιχεία του Δικτύου Παρακολούθησης της Κατάστασης των υδάτων. Για τα ΥΣ τα οποία δεν παρακολουθούνται η ταξινόμηση της κατάστασης τους γίνεται με ομαδοποίηση βάσει της τυπολογίας τους και τις πιέσεις που δέχονται.</p>	<p>Η αναθεώρηση περιλαμβάνει πληρέστερη και πιο αξιόπιστη αποτύπωση της κατάστασης των επιφανειακών ΥΣ. Αποτέλεσμα της εφαρμοσθείσας μεθοδολογικής προσέγγισης είναι η σημαντική μείωση των ΥΣ με άγνωστη κατάσταση.</p> <p>Τα αποτελέσματα παρουσιάζονται συνοπτικά στο Κεφάλαιο 6.1 του παρόντος και αναλυτικά στο Κείμενο Τεκμηρίωσης 06 «Χαρακτηρισμός, τυπολογία, τυπο-χαρακτηριστικές συνθήκες αναφοράς και αξιολόγηση/ ταξινόμηση της κατάστασης όλων των κατηγοριών επιφανειακών υδατικών συστημάτων»</p>

Υπουργείο Περιβάλλοντος & Ενέργειας, Ειδική Γραμματεία Υδάτων

1^ο Αναθεώρηση του Σχεδίου Διαχείρισης Λεκανών Απορροής Ποταμών του ΥΔ Θεσσαλίας (EL 08)

ΑΝΤΙΚΕΙΜΕΝΟ ΑΝΑΘΕΩΡΗΜΕΝΟΥ ΣΔΛΑΠ/ΔΡΑΣΤΗΡΙΟΤΗΤΑ	ΔΙΑΦΟΡΟΠΟΙΗΣΗ ΣΕ ΣΧΕΣΗ ΜΕ ΤΟ ΣΔΛΑΠ	ΣΥΝΟΠΤΙΚΗ ΠΑΡΟΥΣΙΑΣΗ ΤΩΝ ΑΠΟΤΕΛΕΣΜΑΤΩΝ
ΤΑΞΙΝΟΜΗΣΗ ΤΗΣ ΚΑΤΑΣΤΑΣΗΣ ΤΩΝ ΥΠΟΓΕΙΩΝ ΥΔΑΤΙΚΩΝ ΣΥΣΤΗΜΑΤΩΝ	Η μεθοδολογία ταξινόμησης της κατάστασης των ΥΥΣ δεν διαφοροποιείται σε σχέση με το 1ο ΣΔΛΑΠ. Η Ταξινόμηση των ΥΥΣ γίνεται με βάση τα νεότερα στοιχεία του δικτύου παρακολούθησης.	Η αναθεώρηση περιλαμβάνει αποτύπωση της κατάστασης των ΥΥΣ με βάση τα νεότερα στοιχεία παρακολούθησης. Τα αποτελέσματα παρουσιάζονται συνοπτικά στο Κεφάλαιο 6.2 του παρόντος και αναλυτικά στο Κείμενο Τεκμηρίωσης 07 «Χαρακτηρισμός και αξιολόγηση/ταξινόμηση της κατάστασης των υπόγειων υδατικών συστημάτων»
ΔΙΚΤΥΟ ΠΑΡΑΚΟΛΟΥΘΗΣΗΣ ΤΗΣ ΚΑΤΑΣΤΑΣΗΣ ΤΩΝ ΥΔΑΤΩΝ	Η Αναθεώρηση σε σχέση με το 1ο ΣΔΛΑΠ, περιλαμβάνει τα αποτελέσματα του Εθνικού Δικτύου Παρακολούθησης της κατάστασης των Υδάτων της χώρας με μεγαλύτερο αριθμό δειγματοληψιών για την περίοδο 2012 – 2015 σχεδόν για το σύνολο των Βιολογικών Ποιοτικών Στοιχείων, των Φυσικοχημικών και Χημικών Ποιοτικών Στοιχείων αλλά και των υδρομορφολογικών ποιοτικών στοιχείων των επιφανειακών ΥΣ. Επίσης περιλαμβάνει μετρήσεις τόσο της ποιοτικής όσο και την της ποσοτικής κατάστασης των ΥΥΣ	Τα στοιχεία για το πρόγραμμα παρακολούθησης που αξιοποιούνται, παρουσιάζονται συνοπτικά στο Κεφάλαιο 6.3 του παρόντος και αναλυτικά στα Κείμενα Τεκμηρίωσης 06 «Χαρακτηρισμός, τυπολογία, τυπο-χαρακτηριστικές συνθήκες αναφοράς και αξιολόγηση/ταξινόμηση της κατάστασης όλων των κατηγοριών επιφανειακών υδατικών συστημάτων» και 07 «Χαρακτηρισμός και αξιολόγηση/ταξινόμηση της κατάστασης των υπόγειων υδατικών συστημάτων» για το δίκτυο των Επιφανειακών και Υπογείων ΥΣ αντίστοιχα
ΟΙΚΟΝΟΜΙΚΗ ΑΝΑΛΥΣΗ ΧΡΗΣΕΩΝ ΥΔΑΤΟΣ	Για την οικονομική ανάλυση των χρήσεων ύδατος ακολουθούνται οι προβλέψεις της νέας ΚΥΑ οικ. 135275/22.05.17 «Έγκριση γενικών κανόνων κοστολόγησης και τιμολόγησης υπηρεσιών ύδατος. Μέθοδος και διαδικασίες για την ανάκτηση κόστους των υπηρεσιών ύδατος στις διάφορες χρήσεις του.» και τα μεθοδολογικά εργαλεία που προέκυψαν από το έργο της ΕΥΓ «ΣΥΜΒΟΥΛΟΣ ΤΕΧΝΙΚΗΣ ΥΠΟΣΤΗΡΙΞΗΣ & ΥΠΟΒΟΗΘΗΣΗΣ ΤΗΣ ΕΥΓ ΣΕ ΘΕΜΑΤΑ ΟΡΓΑΝΩΣΗΣ, ΔΙΑΧΕΙΡΙΣΗΣ ΚΑΙ ΚΟΣΤΟΛΟΓΗΣΗΣ ΤΩΝ ΥΠΗΡΕΣΙΩΝ ΥΔΑΤΟΣ»	Τα αποτελέσματα παρουσιάζονται συνοπτικά στο Κεφάλαιο 7 του παρόντος και αναλυτικά στο Κείμενο Τεκμηρίωσης 11 «Οικονομική ανάλυση των χρήσεων ύδατος και προσδιορισμός του υφιστάμενου βαθμού ανάκτησης κόστους για τις υπηρεσίες ύδατος (ύδρευση, άρδευση και αποχέτευση)»
ΠΕΡΙΒΑΛΛΟΝΤΙΚΟΙ ΣΤΟΧΟΙ – ΕΞΑΙΡΕΣΕΙΣ	Κατά την Αναθεώρηση ο καθορισμός των περιβαλλοντικών στόχων και των εξαιρέσεων γίνεται με βάση τις νέες μεθοδολογικές προσεγγίσεις που αναπτύχθηκαν σύμφωνα με τις κατευθύνσεις της ΕΕ (βλ στο κεφάλαιο 8).	Τα αποτελέσματα παρουσιάζονται συνοπτικά στο Κεφάλαιο 8 του παρόντος και αναλυτικά στο Κείμενο Τεκμηρίωσης 10 «Καθορισμός των περιβαλλοντικών στόχων, συμπεριλαμβανομένων των "εξαιρέσεων" από την επίτευξη των στόχων και κατάλογος προγραμματιζομένων και νέων έργων/δραστηριοτήτων/τροποποιήσεων»

1^ο Αναθεώρηση του Σχεδίου Διαχείρισης Λεκανών Απορροής Ποταμών του ΥΔ Θεσσαλίας (ΕΛ 08)

ΑΝΤΙΚΕΙΜΕΝΟ ΑΝΑΘΕΩΡΗΜΕΝΟΥ ΣΔΛΑΠ/ΔΡΑΣΤΗΡΙΟΤΗΤΑ	ΔΙΑΦΟΡΟΠΟΙΗΣΗ ΣΕ ΣΧΕΣΗ ΜΕ ΤΟ ΣΔΛΑΠ	ΣΥΝΟΠΤΙΚΗ ΠΑΡΟΥΣΙΑΣΗ ΤΩΝ ΑΠΟΤΕΛΕΣΜΑΤΩΝ
<p>ΠΡΟΓΡΑΜΜΑ ΜΕΤΡΩΝ</p>	<p>Το πρόγραμμα μέτρων όπως καθορίζεται στην παρούσα Αναθεώρηση του Σχεδίου Διαχείρισης περιλαμβάνει συνοπτικά τις ακόλουθες νέες προσεγγίσεις σε σχέση με το 1ο ΣΔΛΑΠ:</p> <p>Την εξειδίκευση/επαναδιατύπωση μέτρων του 1ου ΣΔΛΑΠ που συνεχίζονται και στον παρόντα Διαχειριστικό μέτρο</p> <p>Την διαμόρφωση νέων μέτρων για την αντιμετώπιση των πιέσεων που δέχονται τα ΥΣ και τη επίτευξη των στόχων που καθορίζονται</p> <p>Τη συσχέτιση των μέτρων με συγκεκριμένες σημαντικές πιέσεις που έχουν εντοπιστεί στο ΥΔ</p> <p>Την συσχέτιση των μέτρων με Βασικές Κατηγορίες Μέτρων όπως ορίστηκαν από την ΕΕ και συγκεκριμένους δείκτες παρακολούθησης της προόδου εφαρμογής τους.</p> <p>Τη συσχέτιση των μέτρων με τις εθνικές δράσεις για την προσαρμογή στη Κλιματική Αλλαγή όπως αυτές καθορίζονται στην Εθνική Στρατηγική για την Προσαρμογή στη Κλιματική Αλλαγή (ΥΠΕΝ 2016)</p>	<p>Το νέο πρόγραμμα μέτρων παρουσιάζεται συνοπτικά στο Κεφάλαιο 9 του παρόντος και αναλυτικά στο Κείμενο Τεκμηρίωσης 12 «Προγράμματα Βασικών και Συμπληρωματικών Μέτρων συμπεριλαμβανομένης της ανάλυσης του κόστους τους σε σχέση με την αποδοτικότητα τους» και ειδικές φόρμες Παρακολούθησης Εφαρμογής των μέτρων</p>

1^η Αναθεώρηση του Σχεδίου Διαχείρισης Λεκανών Απορροής Ποταμών του ΥΔ Θεσσαλίας (ΕΛ08)

3 ΠΕΡΙΓΡΑΦΗ ΤΟΥ ΥΔΑΤΙΚΟΥ ΔΙΑΜΕΡΙΣΜΑΤΟΣ – ΑΡΜΟΔΙΕΣ ΑΡΧΕΣ

3.1 ΛΕΚΑΝΕΣ ΑΠΟΡΡΟΗΣ ΠΟΤΑΜΩΝ

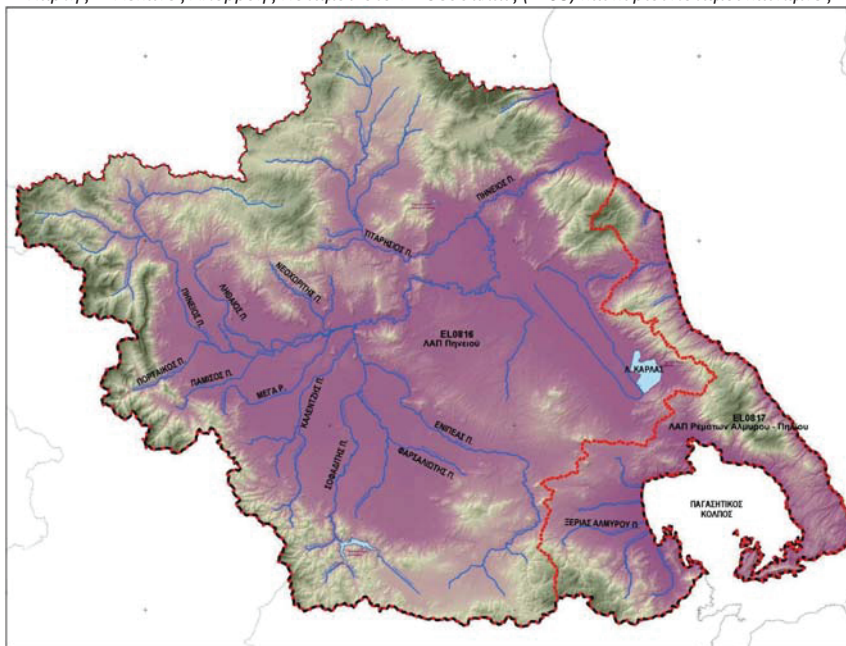
Με την απόφαση 706/16-7-2010 (ΦΕΚ Β' 1383/02.09.2010 & ΦΕΚ Β' 1572/28.09.2010), της Εθνικής Επιτροπής Υδάτων «περί καθορισμού των Λεκανών Απορροής Ποταμών της χώρας και ορισμού των αρμόδιων Περιφερειών για τη διαχείριση και προστασία τους» και τις αποφάσεις έγκρισης της Εθνικής Επιτροπής Υδάτων των 1^{ων} ΣΔΛΑΠ καθορίστηκαν οι σαράντα-έξι (46) Λεκάνες Απορροής Ποταμών, οι οποίες υπάγονται σε δεκατέσσερις (14) Περιοχές Λεκανών Απορροής Ποταμών (που αντιστοιχούν στον όρο Υδατικά Διαμερίσματα του Άρθρου 3 του ΠΔ 51/2007).

Η καταγραφή των λεκανών απορροής ποταμού (ΛΑΠ) στο ΥΔ της Θεσσαλίας παρουσιάζεται στον Πίνακα 3.1 και η οριοθέτηση των λεκανών απορροής ποταμού στο ΥΔ Θεσσαλίας (ΕΛ08) παρουσιάζεται στο Χάρτη 2.

Πίνακας 3.1: Λεκάνες Απορροής Ποταμού στο ΥΔ Θεσσαλίας (ΕΛ08)

Υδατικό Διαμέρισμα	Κωδικός Λεκάνης	Ονομασία Λεκάνης Απορροής Ποταμού (ΛΑΠ)	Έκταση (km ²)
Θεσσαλία (ΕΛ08)	ΕΛ0816	Πηνειού	11062
	ΕΛ0817	Ρεμάτων Αλμυρού – Πηλίου	2078

Χάρτης 2: Λεκάνες Απορροής Ποταμού στο ΥΔ Θεσσαλίας (ΕΛ08) και κύριοι ποταμοί και λίμνες



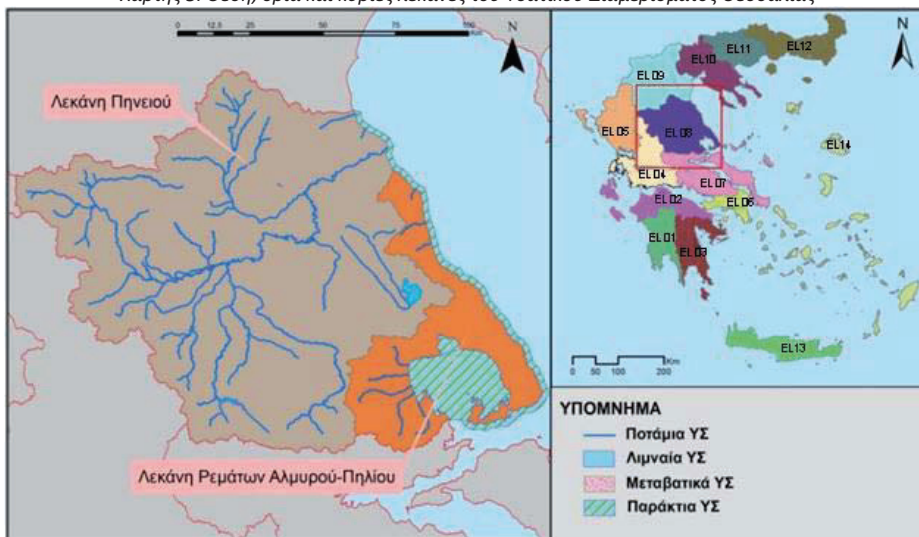
3.2 ΦΥΣΙΚΑ ΧΑΡΑΚΤΗΡΙΣΤΙΚΑ

3.2.1 Γεωγραφική θέση και μορφολογία

Το Υδατικό Διαμέρισμα Θεσσαλίας συμπίπτει σχεδόν με το αντίστοιχο γεωγραφικό διαμέρισμα. Μικρά μόνο τμήματα του γεωγραφικού διαμερίσματος Θεσσαλίας, κυρίως προς τα νότια και νοτιοδυτικά, ανήκουν σε γειτονικά υδατικά διαμερίσματα. Η συνολική έκταση του διαμερίσματος είναι 13 377 km².

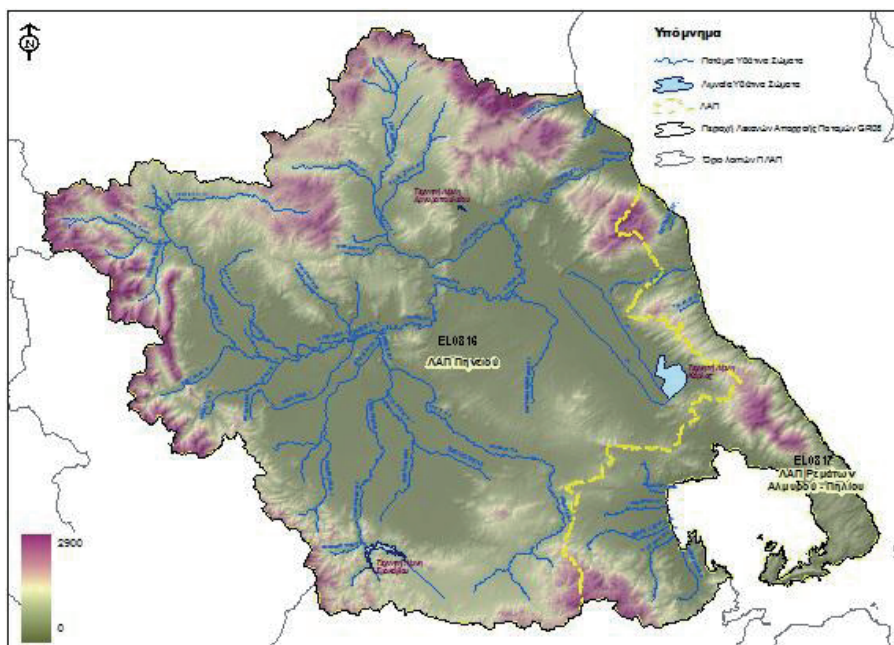
1^η Αναθεώρηση του Σχεδίου Διαχείρισης Λεκανών Απορροής Ποταμών του ΥΔ Θεσσαλίας (ΕΛ 08)

Χάρτης 3: Θέση, όρια και κύριες λεκάνες του Υδατικού Διαμερίσματος Θεσσαλίας



Το διαμέρισμα παρουσιάζει απλή γεωμορφολογική εικόνα, με τα ορεινά τμήματά του περιμετρικά και τα πεδινά στις κεντρικές περιοχές. Το Θεσσαλικό Πεδίο που αποτελεί το μεγαλύτερο τμήμα του υδατικού διαμερίσματος, είναι τεκτονικό βύθισμα που περιβάλλεται από τις οροσειρές Ολύμπου-Καμβουνίων στα βόρεια, Πίνδου στα δυτικά, Όθρυος στα νότια και Πηλίου-Όσσας στα ανατολικά.

Χάρτης 4: Μορφολογικός χάρτης του Υδατικού Διαμερίσματος Θεσσαλίας



1^η Αναθεώρηση του Σχεδίου Διαχείρισης Λεκανών Απορροής Ποταμών του ΥΔ Θεσσαλίας (ΕΛ 08)

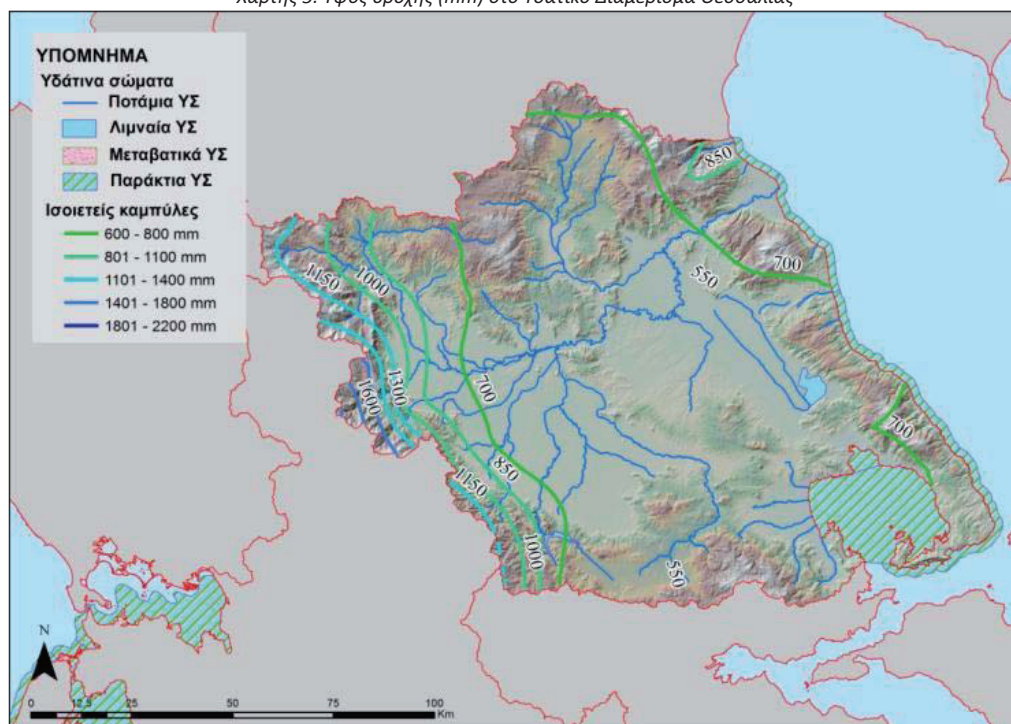
3.2.2 Κλίμα

Το υδατικό διαμέρισμα διαιρείται σε τρεις περιοχές: την ανατολική παράκτια και ορεινή, με μεσογειακό κλίμα, την κεντρική πεδινή, με ηπειρωτικό κλίμα και τη Δυτική ορεινή, με ορεινό κλίμα.

Η μέση ετήσια θερμοκρασία κυμαίνεται από 16 ως 17°C. Το ετήσιο θερμομετρικό εύρος ξεπερνά τους 22°C. Οι πιο θερμοί μήνες είναι ο Ιούλιος και ο Αύγουστος και οι πιο ψυχροί ο Ιανουάριος, ο Φεβρουάριος και ο Δεκέμβριος. Οι παγετοί είναι συχνοί και εμφανίζονται κατά την περίοδο Νοεμβρίου - Απριλίου.

Το ύψος των ατμοσφαιρικών κατακρημνισμάτων στο διαμέρισμα είναι σχετικά μεγάλο στα δυτικά, στη συνέχεια μειώνεται στο πεδινό τμήμα και αυξάνεται πάλι στο ορεινό ανατολικό τμήμα. Ενδεικτικές τιμές της ετήσιας βροχόπτωσης είναι 468 mm στο σταθμό Λάρισας, 550 mm στο σταθμό Τυρνάβου και 1.142 mm στον πιο ορεινό σταθμό του Μουζακίου. Στο σύνολο του διαμερίσματος, η μέση ετήσια επιφανειακή βροχόπτωση εκτιμάται σε 678 mm. Οι πιο βροχεροί μήνες είναι από τον Οκτώβριο ως τον Ιανουάριο, ενώ οι πιο ξηροί ο Ιούλιος και Αύγουστος. Οι χιονοπτώσεις είναι συνηθισμένες, ιδιαίτερα στα ορεινά του διαμερίσματος, και γίνονται πιο έντονες από τα νότια προς τα βόρεια και από τα ανατολικά προς τα δυτικά.

Χάρτης 5: Ύψος βροχής (mm) στο Υδατικό Διαμέρισμα Θεσσαλίας

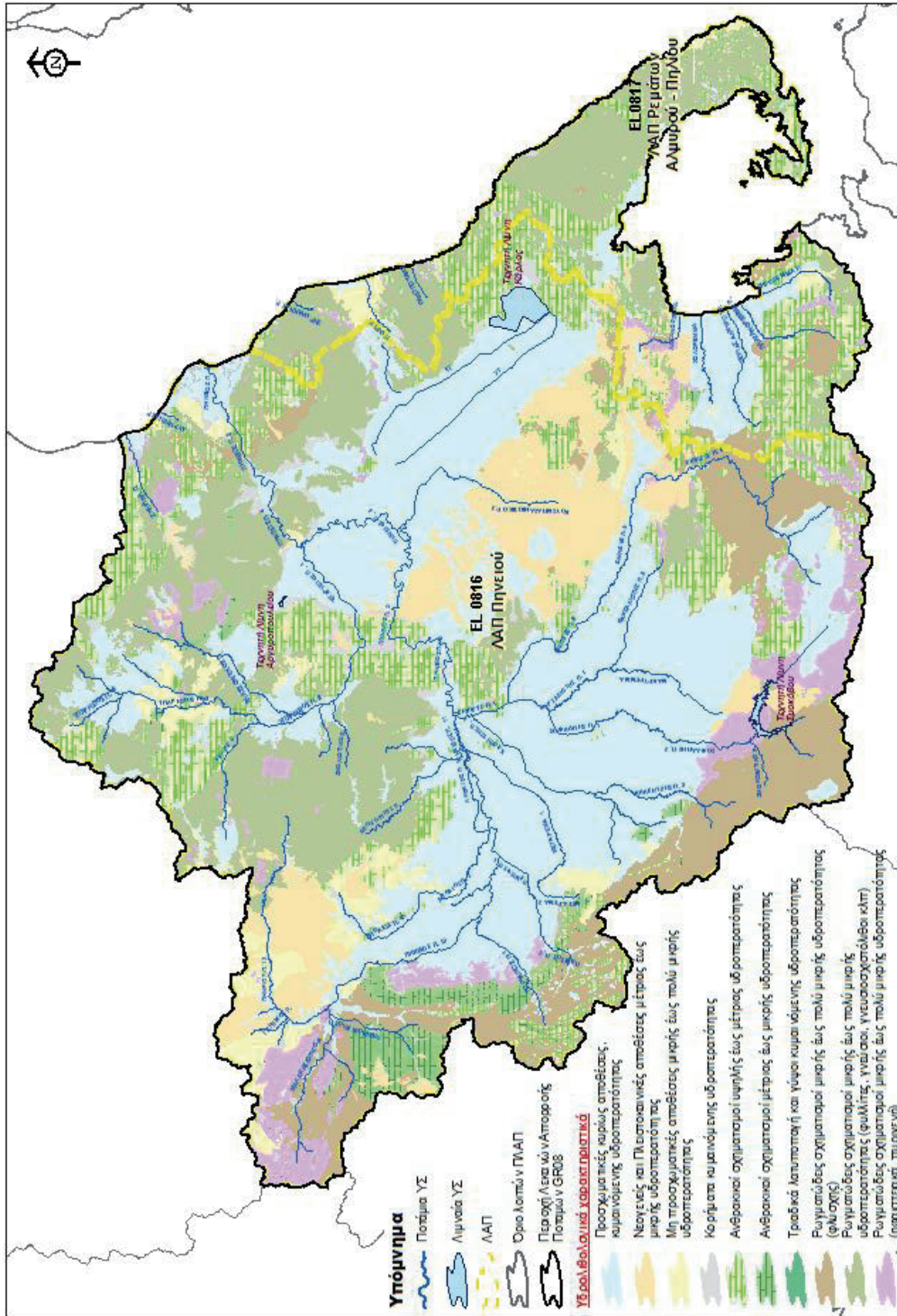


3.2.3 Γεωλογικές – Υδρογεωλογικές Συνθήκες

Ακολούθως παρουσιάζεται ο Υδρολιθολογικός χάρτης (Χάρτης 6) Υδατικού Διαμερίσματος Θεσσαλίας.

1^η Αναθεώρηση του Σχεδίου Διαχείρισης Λεκανών Απορροής Ποταμών του ΥΔ. Θεσσαλίας (EL 08)

Χάρτης 6: Υδρολογικός χάρτης Υδατικού Διαμερίσματος Θεσσαλίας



1^η Αναθεώρηση του Σχεδίου Διαχείρισης Λεκανών Απορροής Ποταμών του ΥΔ Θεσσαλίας (ΕΛ 08)

Λεκάνη Απορροής Πηνειού (ΕΛ0816)

Στη ΛΑΠ του Πηνειού συναντώνται οι παρακάτω γεωτεκτονικές ζώνες και τεκτονικά παράθυρα: Ζώνη Πίνδου, Ενότητα Κόζιακα, Μαλιακή Ζώνη, Ηωελληνικό τεκτονικό κάλυμμα, Πελαγονική Ζώνη στην Ανατολική και Βόρεια Θεσσαλία, Ενότητα Αμπελακίων, Ενότητα Ολύμπου-Όσσας, Ενότητα Κρανιάς – Ελασσόνας, Σχηματισμοί Μεσοελληνικής Αύλακας.

Στους παραπάνω σχηματισμούς έχουν αποτεθεί στα βυθίσματα των λεκανών νεογενείς σχηματισμοί (κροκαλοπαγή, ψαμμίτες, αργίλους και μάργες κλπ) και τεταρτογενείς αποθέσεις (αλλουβιακές αποθέσεις, υλικά αναβαθμίδων, κώνιοι κορημάτων - πλευρικά κορήματα και παράκτιοι σχηματισμοί). Οι νεογενείς αποθέσεις συναντώνται στους λόφους μεταξύ ανατολικής και δυτικής πεδιάδας της Θεσσαλίας και στην περιοχή Σαρανταπόρου. Οι τεταρτογενείς αποθέσεις καταλαμβάνουν το κατ' εξοχή πεδινό τμήμα του συνόλου της Θεσσαλίας. Η κοκκομετρία των υλικών γενικά μειώνεται με την απομάκρυνση από τους κύριους κώνους των ποταμών και χειμάρρων που εκβάλλουν στην πεδινή ζώνη και αποτελούνται από αδρομερή υλικά.

Το πάχος των τεταρτογενών αποθέσεων της πεδιάδας ποικίλει κατά τόπους και μπορεί να ξεπεράσει κατά πολύ τα 400m.

Το κύριο υδρογεωλογικό ενδιαφέρον στην ΛΑΠ Πηνειού αφορά στις τεταρτογενείς αποθέσεις οι οποίες φιλοξενούν υψηλού δυναμικού υπόγειες υδροφορίες και δευτερευόντως στα καρστικά συστήματα που αναπτύσσονται στην περίμετρο των πεδινών εκτάσεων.

Η πεδιάδα της Θεσσαλίας διαχωρίζεται σε δύο κύρια αυτοτελή υδρογεωλογικά κοκκώδη συστήματα : της δυτικής και της ανατολικής πεδιάδας.

Αναπτύσσονται επίσης τοπικής σημασίας υδροφορίες στους μεταμορφωμένους γνευσιακούς σχηματισμούς της περιοχής, η υδροφορία των οποίων εκφορτίζεται μέσω σημαντικών πηγών, οι οποίες καλύπτουν τοπικές ανάγκες (Πήλιο, Μαυροβούνι, Όσσα, Χάσια, Κάτω Όλυμπος)

Η δυναμικότητα των υπογείων υδροφορέων ποικίλει μεταξύ πολύ μεγάλων ορίων, τόσο στα αλλούβια, όσο και στις καρστικές περιοχές. Αυτή εξαρτάται στα μεν αλλούβια από την κοκκομετρία και την δυνατότητα τροφοδοσίας τους, στους δε καρστικούς υδροφορείς από το βαθμό καρστικοποίησης και την έκταση της υδρογεωλογικής λεκάνης που τους αντιστοιχεί. Τέλος στις υδροφορίες των διερρηγμένων πετρωμάτων σημαντικό ρόλο διαδραματίζουν τόσο το ύψος βροχής όσο και ο βαθμός τεκτονικής καταπόνησης των σχηματισμών και το πάχος του μανδύα αποσάθρωσης.

Λεκάνη Απορροής ρεμάτων Αλμυρού - Πηλίου (ΕΛ0817)

Στη ΛΑΠ του ρεμάτων Αλμυρού συναντώνται οι γεωλογικοί σχηματισμοί της Ζώνης της Πίνδου η οποία αναπτύσσεται σε μικρή έκταση στα ανατολικά της ΛΑΠ. Επίσης εμφανίζονται η Μαλιακή Ζώνη, το Ηωελληνικό τεκτονικό Κάλυμμα, η Πελαγονική Ζώνη και η Ενότητα Αμπελακίων.

Ασύμφωνα πάνω στους παραπάνω σχηματισμούς έχουν αποτεθεί στα βυθίσματα των λεκανών νεογενείς σχηματισμοί (κροκαλοπαγή, ψαμμίτες, αργίλους και μάργες κλπ) και τεταρτογενείς αποθέσεις (αλλουβιακές αποθέσεις, υλικά αναβαθμίδων, κώνιοι κορημάτων - πλευρικά κορήματα και παράκτιοι σχηματισμοί). Οι αποθέσεις αυτές συναντώνται στην πεδινή περιοχή του Βόλου και του Αλμυρού.

Οι υπόγειες υδροφορίες της ΛΑΠ αναπτύσσονται τόσο στους ανθρακικούς σχηματισμούς και είναι επηρεασμένες από τη διείσδυση της θάλασσας, όπως επίσης στους κοκκώδεις σχηματισμούς των τεταρτογενών αποθέσεων (πεδιάδα Αλμυρού και πεδινή περιοχή Βόλου), το δυναμικό των οποίων εξαρτάται από την κοκκομετρία τους και τις συνθήκες τροφοδοσίας.

Τοπικής σημασίας υδροφορίες αναπτύσσονται στα οφιολιθικά και μεταμορφωμένα πετρώματα των γνευσιοσχιστόλιθων που εκφορτίζονται μέσω πηγών.

1^η Αναθεώρηση του Σχεδίου Διαχείρισης Λεκανών Απορροής Ποταμών του ΥΔ Θεσσαλίας (ΕΛ 08)

3.3 ΑΝΘΡΩΠΟΓΕΝΗ ΧΑΡΑΚΤΗΡΙΣΤΙΚΑ

3.3.1 Διοικητική δομή και πληθυσμός

Το Υδατικό Διαμέρισμα Θεσσαλίας περιλαμβάνει την Περιφερειακή Ενότητα Λάρισας, σχεδόν στο σύνολό της, πολύ μεγάλο μέρος των Περιφερειακών Ενοτήτων Μαγνησίας, Τρικάλων και Καρδίτσας, και μικρά τμήματα των Π.Ε. Πιερίας, Γρεβενών και Φθιώτιδας.

Ο πληθυσμός του διαμερίσματος, με βάση τα απογραφικά στοιχεία της ΕΣΥΕ, το 1991 ήταν 730 945 κάτοικοι και το 2001 ήταν 750 445 κάτοικοι, παρουσιάζοντας αύξηση 2.7% (ο πληθυσμός του 2001 έχει υπολογιστεί κατ' εκτίμηση, από τον πληθυσμό των νομών του 2001 και σύμφωνα με τα ποσοστά συμμετοχής του κάθε νομού στο διαμέρισμα το 1991). Εφαρμόζοντας την ίδια μέθοδο για τους Καλλικρατικούς Δήμους ή τα τμήματά τους που ανήκουν στο Διαμέρισμα και με βάση τα στοιχεία της απογραφής 2011, η εκτίμηση του πληθυσμού είναι 730.759 κάτοικοι, παρουσιάζοντας μείωση 2,6% σε σχέση με το 2001.

3.3.2 Χρήσεις γης

Στον Πίνακα 3-2 και στο Χάρτη 7 που ακολουθούν παρουσιάζονται οι χρήσεις γης για το ΥΔ Θεσσαλίας (ΥΔ 08) σύμφωνα με στοιχεία του ΟΠΕΚΕΠΕ του έτους 2015.

Πίνακας 3.2: Ποσοστιαία κάλυψη χρήσεων γης στο ΥΔ Θεσσαλίας (ΕΛ 08)

Κατηγορίες χρήσεων γης	ΛΑΠ Πηνειού (ΕΛ0816)	ΛΑΠ Ρεμάτων Αλμυρού-Πηλίου (ΕΛ0817)
Αστικές	<1%	<1%
Βοσκότοποι	23%	11%
Καλλιέργειες	45%	34%
Δάσος	27%	52%
Δρόμοι/Υδατα	5%	2%

Πηγή: ΟΠΕΚΕΠΕ 2015

1^η Αναθεώρηση του Σχεδίου Διαχείρισης Λεκανών Απορροής Ποταμών του ΥΔ Θεσσαλίας (ΕΛ 08)

Χάρτης 7: Χρήσεις γης ΥΔ Θεσσαλίας (ΥΔ 08)



1^η Αναθεώρηση του Σχεδίου Διαχείρισης Λεκανών Απορροής Ποταμών του ΥΔ Θεσσαλίας (ΕΛ 08)

3.3.3 Ζήτηση και κύριες χρήσεις ύδατος

Στα παρακάτω περιλαμβάνονται στοιχεία για τις συνολικές ετήσιες απολήψεις ύδατος ανά υπηρεσία ύδατος. Οι αναλυτικοί υπολογισμοί των αναγκών και απολήψεων ύδατος έχουν γίνει στο Κεκλιμένο Τεκμηρίωση 5 «Ανάλυση ανθρωπογενών πιέσεων και των επιπτώσεων τους στα επιφανειακά και στα υπόγεια υδατικά συστήματα», ενώ αναλυτικά στοιχεία για τις χρήσεις ύδατος ανά ΛΑΠ παρουσιάζονται στην ενότητα 5.4 του παρόντος. Αναλυτικά, τα στοιχεία για τις απολήψεις ύδατος στο Υδατικό Διαμέρισμα Θεσσαλίας, ανά χρήση ύδατος, φαίνονται στον παρακάτω Πίνακα.

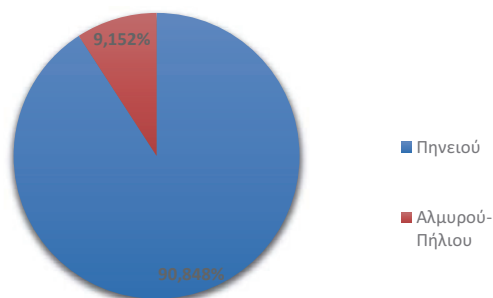
Πίνακας 3.3: Κατανομή ζήτησης ανά χρήση ύδατος στο Υδατικό Διαμέρισμα Θεσσαλίας (ΕΛ08)

Χρήση Ύδατος	Ετήσια Εκτιμώμενη Απόληψη (hm ³)
Άρδευση (σύνολο αρδεύσιμων εκτάσεων)	2.313
Άρδευση (εκτάσεις 2013)	1.306
Πόσιμο Νερό	94
Κτηνοτροφία	13
Βιομηχανία	9

Σχετικά με την άρδευση, παρουσιάζονται δύο ποσότητες. Η πρώτη αφορά το σύνολο των δηλωμένων εκτάσεων οι οποίες είναι αρδεύσιμες. Η ποσότητα αυτή αποτελεί και ένα άνω όριο στην αρδευτική ζήτηση. Η δεύτερη ποσότητα αντιστοιχεί στις εκτάσεις και καλλιέργειες που δηλώθηκε το 2013 ότι πράγματι αρδεύτηκαν. Η ποσότητα αυτή είναι μειωμένη και αντικατοπτρίζοντας τη μείωση των εκτάσεων που αρδεύονται για λόγους τόσο δημογραφικούς όσο και οικονομικούς.

Όσον αφορά την κατανομή της ζήτησης τις Λεκάνες Απορροής του Υδατικού Διαμερίσματος Θεσσαλίας, το μεγαλύτερο μέρος της αφορά τη ΛΑΠ Πηνειού (1291,6 hm³) και το υπόλοιπο τη ΛΑΠ Αλμυρού-Πήλιου (130,1 hm³). Η υπόψη κατανομή της ζήτησης φαίνεται στο παρακάτω Σχήμα.

Σχήμα 3-1 Κατανομή της ετήσιας ζήτησης ύδατος στις Λεκάνες Απορροής του Υδατικού Διαμερίσματος Θεσσαλίας (ΕΛ08)



3.4 ΑΡΜΟΔΙΕΣ ΑΡΧΕΣ

3.4.1 Ταυτότητα της αρμόδιας Αρχής

Σύμφωνα με το Ν. 3199/2003 (ΦΕΚ Α'280), όπως έχει τροποποιηθεί και ισχύει, για την Προστασία και Διαχείριση των Υδάτων, ο οποίος εναρμονίζει το Εθνικό Δίκαιο προς τις διατάξεις της ως άνω Οδηγίας, ορίζονται οι αρμόδιες αρχές για την προστασία και διαχείριση των υδάτων. Οι αρμόδιες αρχές είναι:

1^η Αναθεώρηση του Σχεδίου Διαχείρισης Λεκανών Απορροής Ποταμών του ΥΔ Θεσσαλίας (ΕΛ 08)

Η **Εθνική Επιτροπή Υδάτων**, έχει ορισθεί ως το υψηλού επιπέδου διυπουργικό όργανο και έχει την ευθύνη χάραξης της πολιτικής για τη διαχείριση και προστασία των υδατικών πόρων της χώρας και αποτελείται από τους υπουργούς:

- α) Περιβάλλοντος και Ενέργειας, ως Πρόεδρος,
- β) Υποδομών και Μεταφορών
- γ) Οικονομικών,
- δ) Οικονομίας και Ανάπτυξης
- ε) Εσωτερικών
- στ) Υγείας,
- ζ) Αγροτικής Ανάπτυξης και Τροφίμων,
- η) Διοικητικής Μεταρρύθμισης.

Στην Επιτροπή μπορεί να συμμετέχουν, ύστερα από πρόσκληση του Προέδρου, και άλλοι Υπουργοί εφόσον συζητούνται θέματα αρμοδιότητάς τους, ενώ μετέχει και ο Υπουργός Εξωτερικών, όταν συζητούνται θέματα που αφορούν σε διακρατικά ύδατα.

Το **Εθνικό Συμβούλιο Υδάτων**, γνωμοδοτεί προς την Εθνική Επιτροπή Υδάτων για τα εθνικά προγράμματα προστασίας και διαχείρισης του υδατικού δυναμικού της χώρας, ενώ λαμβάνει γνώση της Ετήσιας Έκθεσης, την οποία υποβάλλει η Εθνική Επιτροπή Υδάτων, σχετικά με την κατάσταση του υδάτινου περιβάλλοντος της χώρας, την εφαρμογή της νομοθεσίας για την προστασία και διαχείριση των υδάτων, καθώς και για τη συμβατότητα με το ενωσιακό κεκτημένο. Αποτελείται από 26 μέλη (εκπροσώπους κομμάτων και φορέων) και Πρόεδρο τον Υπουργό Περιβάλλοντος και Ενέργειας. Το Εθνικό Συμβούλιο Υδάτων συγκαλείται από τον Πρόεδρό του τουλάχιστον μία φορά το χρόνο.

Η **Ειδική Γραμματεία Υδάτων**, η οποία έχει την αρμοδιότητα κατάρτισης των προγραμμάτων προστασίας και διαχείρισης των υδατικών πόρων της χώρας και του συντονισμού των υπηρεσιών και κρατικών φορέων για κάθε ζήτημα που αφορά στην προστασία και διαχείριση των υδάτων. Η Γραμματεία, σε συνεργασία με τις Διευθύνσεις Υδάτων των Αποκεντρωμένων Διοικήσεων, καταρτίζει τα εθνικά προγράμματα προστασίας και διαχείρισης του υδάτινου δυναμικού της χώρας και παρακολουθεί και συντονίζει την εφαρμογή τους.

Πίνακας 3.4: Ταυτότητα Εθνικής Αρμόδιας Αρχής

Επίσημη Επωνυμία	Ειδική Γραμματεία Υδάτων
Ακρωνύμιο	Ε.Γ.Υ.
Νομικό Καθεστώς	Ενιαίος διοικητικός τομέας του Υπουργείου Περιβάλλοντος και Ενέργειας
Διατάξεις Δημιουργίας και Καθορισμού Αρμοδιοτήτων	- Ν. 3199/2003 (ΦΕΚ Α' 280) για την Προστασία και Διαχείριση των Υδάτων, όπως τροποποιήθηκε και ισχύει, ιδίως με τους Ν.4117/2013 (ΦΕΚ Α' 29) και Ν.4315/2014 (ΦΕΚ Α' 269) - ΠΔ 100/2014 (ΦΕΚ Α' 167) «Οργανισμός Υπουργείου Περιβάλλοντος, Ενέργειας και Κλιματικής Αλλαγής σε συνδυασμό με την ΚΥΑ 322/2013 «Οργάνωση της Ειδικής Γραμματείας Υδάτων του Υπουργείου Περιβάλλοντος, Ενέργειας και Κλιματικής Αλλαγής» (ΦΕΚ Β' 679), όπως ισχύουν.
Στοιχεία Επικοινωνίας	
Ταχυδρομική διεύθυνση	Αμαλιάδος 17
Ταχ. Κωδικός	11523
Πόλη	Αθήνα
Χώρα	Ελλάδα
Ιστοσελίδα	http://www.ypeka.gr http://wfdver.ypeka.gr
Σημεία Επαφής	Τηλ: 210 6475102, 2131515410-1

1^η Αναθεώρηση του Σχεδίου Διαχείρισης Λεκανών Απορροής Ποταμών του ΥΔ Θεσσαλίας (ΕΛ 08)

Επίσημη Επωνυμία	Ειδική Γραμματεία Υδάτων
	e-mail: info.egy@prv.ypeka.gr

Επιπλέον σε θέματα εφαρμογής της Οδηγίας 2000/60/ΕΚ εμπλέκονται σε Εθνικό Επίπεδο τα ακόλουθα Υπουργεία: Υπ. Εξωτερικών, Υπ. Αγροτικής Ανάπτυξης και Τροφίμων, Υπ. Υποδομών και Μεταφορών, Υπ. Οικονομίας και Ανάπτυξης, Υπ. Υγείας, Υπ. Ναυτιλίας και Νησιωτικής Πολιτικής, Υπ. Εσωτερικών.

Σε περιφερειακό επίπεδο οι αρμόδιες αρχές είναι:

Το **Συμβούλιο Υδάτων Αποκεντρωμένης Διοίκησης** το οποίο συνιστάται σύμφωνα με το άρθρο 6 του Ν.3199/03, όπως τροποποιήθηκε με το άρθρο 53 του Ν. 4423 (ΦΕΚ Α' 182/27-09-2016), σε κάθε Αποκεντρωμένη Διοίκηση και αποτελεί όργανο κοινωνικού διαλόγου και διαβούλευσης για θέματα προστασίας και διαχείρισης των υδάτων. Στην περίπτωση που το Σχέδιο Διαχείρισης Λεκανών Απορροής Ποταμών του Υδατικού Διαμερίσματος καταρτίζεται από την Αποκεντρωμένη Διοίκηση το Συμβούλιο Υδάτων Αποκεντρωμένης Διοίκησης γνωμοδοτεί πριν την έγκριση του Σχεδίου Διαχείρισης και εκφράζει τη γνώμη του προς το Γενικό Γραμματέα της Αποκεντρωμένης Διοίκησης [ή άλλως προς το Συντονιστή Αποκεντρωμένης Διοίκησης, κατά το άρθρο 28 του Ν. 4325/2015 (ΦΕΚ Α' 47)] για κάθε θέμα προστασίας και διαχείρισης των υδάτων που αυτός του υποβάλλει. Επίσης, σε αυτή την περίπτωση, το Συμβούλιο Υδάτων Αποκεντρωμένης Διοίκησης, πριν γνωμοδοτήσει για το Σχέδιο Διαχείρισης, το δημοσιοποιεί προκειμένου το κοινό να πληροφορηθεί το περιεχόμενο του και να συμμετάσχει στη δημόσια διαβούλευση γι αυτό, μέσα σε προθεσμία που ορίζει το ίδιο.

Οι **Διευθύνσεις Υδάτων της Αποκεντρωμένης Διοίκησης**, μέσω των οποίων ασκούνται οι αρμοδιότητες της Αποκεντρωμένης Διοίκησης για την προστασία και διαχείριση των υδάτων. Μετά από την αναδιοργάνωση των υπηρεσιών της Τοπικής Αυτοδιοίκησης ως αποτέλεσμα των διοικητικών μεταρρυθμίσεων του σχεδίου «Καλλικράτης», οι Δ/σεις Υδάτων των τέως κρατικών Περιφερειών υπάγονται πλέον στις αντίστοιχες Αποκεντρωμένες Διοικήσεις. Η Αποκεντρωμένη Διοίκηση Θεσσαλίας, Στερεάς Ελλάδας στην αρμοδιότητα της οποίας υπάγονται οι ΛΑΠ του ΥΔ Θεσσαλίας (ΕΛ08), περιλαμβάνει τη Δ/ση Υδάτων Θεσσαλίας και τη Δ/ση Υδάτων Στερεάς Ελλάδας. Η κάθε Διεύθυνση Υδάτων είναι αρμόδια ιδίως για την προστασία και διαχείριση των υδάτων στην αντίστοιχη Περιφέρεια και ασκεί τις αρμοδιότητες που έχουν απονεμηθεί στην Αποκεντρωμένη Διοίκηση σύμφωνα με την κείμενη νομοθεσία. Περαιτέρω εξειδίκευση άσκησης των αρμοδιοτήτων τους καθορίζεται με απόφαση του Συντονιστή της Αποκεντρωμένης Διοίκησης. Στις ΛΑΠ του εν λόγω Υδατικού Διαμερίσματος τις αρμοδιότητες της Αποκεντρωμένης Διοίκησης για την προστασία και διαχείριση των υδάτων ασκεί η Δ/ση Υδάτων Θεσσαλίας.

Πίνακας 3.5: Ταυτότητα Περιφερειακών Αρμόδιων Αρχών

Επίσημη Επωνυμία	Αποκεντρωμένη Διοίκηση Θεσσαλίας – Στερεάς Ελλάδας Διεύθυνση Υδάτων Θεσσαλίας
Ακρωνύμιο	Δ.Υ.Θ.
Νομικό Καθεστώς	Οργανική Μονάδα της Αποκεντρωμένης Διοίκησης Θεσσαλίας – Στερεάς Ελλάδας Υπάγεται στη Γενική Διεύθυνση Χωροταξικής και Περιβαλλοντικής Πολιτικής
Διατάξεις Δημιουργίας και Καθορισμού Αρμοδιοτήτων	- Ν. 3199/2003 (ΦΕΚ Α' 280) για την Προστασία και Διαχείριση των Υδάτων, όπως τροποποιήθηκε και ισχύει, ιδίως με τους Ν.4117/2013 (ΦΕΚ Α' 29) και Ν.4315/2014 (ΦΕΚ Α' 269). - Ν.3852/2010 (ΦΕΚ Α' 87) – Πρόγραμμα Καλλικράτης - Π.Δ. 138/2010 (ΦΕΚ Α' 231) Οργανισμός της Αποκεντρωμένης Διοίκησης Θεσσαλίας – Στερεάς Ελλάδας
Στοιχεία Επικοινωνίας	
Ταχυδρομική Διεύθυνση	Φαρσάλων 148
Ταχ. Κωδικός	41 335
Πόλη	Λάρισα

1^η Αναθεώρηση του Σχεδίου Διαχείρισης Λεκανών Απορροής Ποταμών του ΥΔ Θεσσαλίας (ΕΛ 08)

Επίσημη Επωνυμία	Αποκεντρωμένη Διοίκηση Θεσσαλίας – Στερεάς Ελλάδας Διεύθυνση Υδάτων Θεσσαλίας
Χώρα	Ελλάδα
Ιστοσελίδα	www.thessaly.gov.gr , http://www.apdthest.gov.gr
Σημεία επαφής	Τηλ.: 2410 613720, 2410 617174 (εσωτ.122), e-mail: dydatonthes@apdthest.gov.gr

Επιπλέον σε θέματα εφαρμογής της Οδηγίας 2000/60/ΕΚ εμπλέκονται σε Περιφερειακό Επίπεδο οι ΟΤΑ Α και Β Βαθμού.

3.4.2 Κύριες αρμοδιότητες

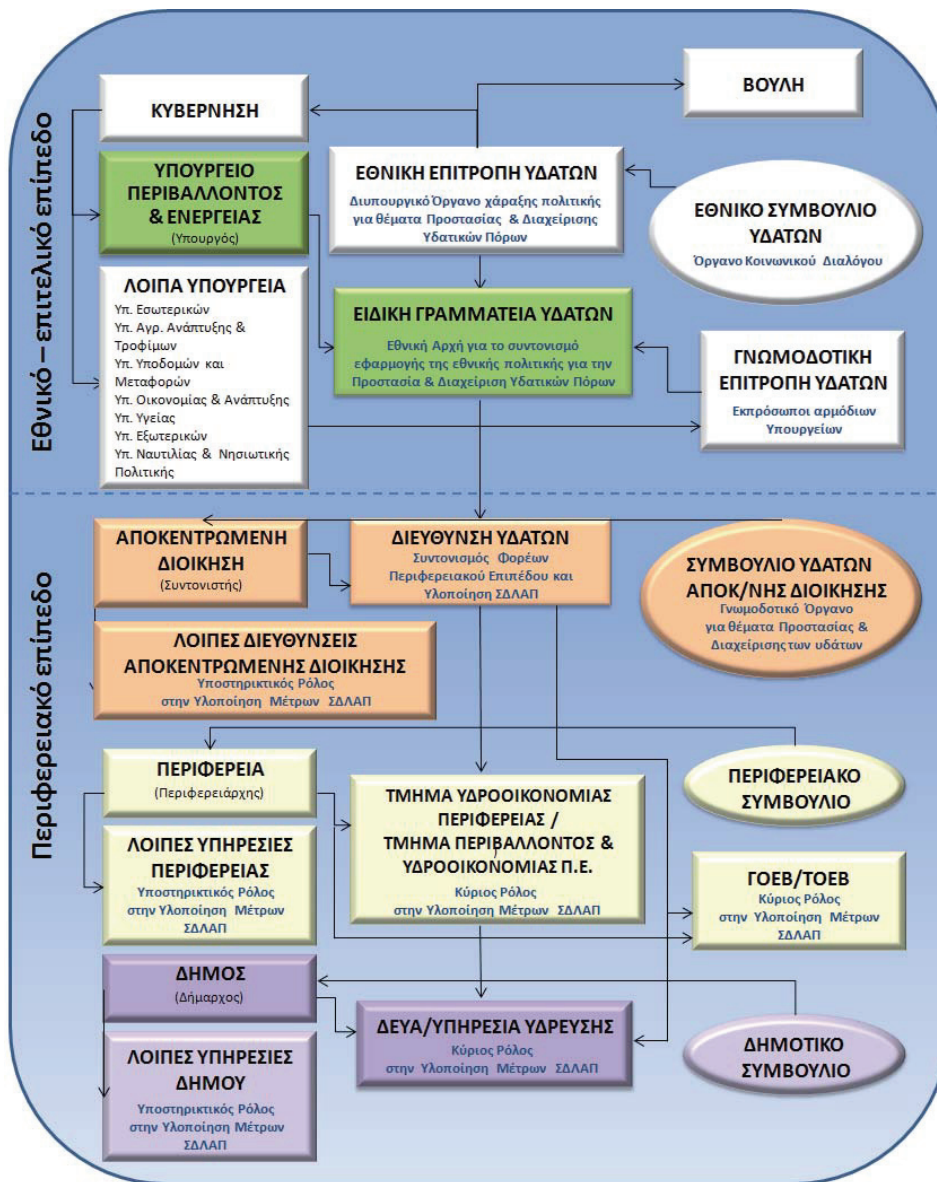
Σύμφωνα με τη "Νέα Αρχιτεκτονική της Αυτοδιοίκησης και της Αποκεντρωμένης Διοίκησης – Πρόγραμμα Καλλικράτης" Ν.3852/2010 (ΦΕΚ Α' 87), οι εκ του Ν.3199/2003 (ΦΕΚ Α' 280) περί προστασίας και διαχείρισης των Υδατικών πόρων προβλεπόμενες αρμοδιότητες επιμερίζονται μεταξύ της Κρατικής Διοίκησης και των αιρετών Περιφερειών.

Η Κρατική Διοίκηση επιφορτίζεται με την ευθύνη χάραξης της στρατηγικής προστασίας και διαχείρισης και οι αιρετές περιφέρειες κυρίως με την υλοποίηση του στρατηγικού σχεδιασμού. Πιο συγκεκριμένα, η αρμοδιότητα για τον καθορισμό των μέτρων για την προστασία των υδάτων ασκείται από την Αποκεντρωμένη Διοίκηση ενώ ο έλεγχος τήρησης αυτών, όπως και ο έλεγχος της διαχείρισης υπόγειων και επιφανειακών αρδευτικών υδάτων, ο έλεγχος της εκτέλεσης εργασιών για την ανεύρεση υπόγειων υδάτων και εκτέλεσης έργων αξιοποίησης υδάτινων πόρων, ο έλεγχος των σημειακών και διάχυτων εκπομπών ρύπων στα ύδατα ασκείται από την Περιφέρεια και τους Δήμους.

Στο σχήμα 3-2 που ακολουθεί απεικονίζονται διαγραμματικά οι αρμόδιες αρχές σε εθνικό, περιφερειακό και τοπικό επίπεδο.

1^η Αναθεώρηση του Σχεδίου Διαχείρισης Λεκανών Απορροής Ποταμών του ΥΔ Θεσσαλίας (ΕΛ 08)

Σχήμα 3-2: Απεικόνιση αρμοδίων αρχών για την προστασία των υδάτων σε εθνικό, περιφερειακό και τοπικό επίπεδο



1^η Αναθεώρηση του Σχεδίου Διαχείρισης Λεκανών Απορροής Ποταμών του ΥΔ Θεσσαλίας (ΕΛ 08)

Στον παρακάτω πίνακα δίδεται μια εποπτική εικόνα της φύσης του ρόλου που διαδραματίζει κάθε αρμόδια αρχή ανά θεματικό αντικείμενο στο πλαίσιο της διαχείρισης και προστασίας των υδάτων.

Πίνακας 3.6: Ρόλος αρμόδιας αρχής ανά θεματικό αντικείμενο

Αρχή	Ρόλοι												
	Ανάλυση πιέσεων και επιπτώσεων	Οικονομική ανάλυση	Παρακολούθηση επιφανειακών υδάτων	Παρακολούθηση υπόγειων υδάτων	Αξιολόγηση κατάστασης επιφανειακών υδάτων	Αξιολόγηση κατάστασης υπόγειων υδάτων	Κατάρτιση ΣΔΛΑΠ	Κατάρτιση ΠΜ	Εφαρμογή μέτρων	Συμμετοχή του κοινού	Επιβολή κανονισμών	Συντονισμός εφαρμογής	Υποβολή στοιχείων στην Ευρωπαϊκή Επιτροπή
Ειδική Γραμματεία Υδάτων του Υπ Περιβάλλοντος & Ενέργειας	Β	Β	Β	Β	Β	Β	Β	Β	Β	Β	Β	Β	Β
Διεύθυνση Υδάτων Αποκεντρωμένης Διοίκησης	Σ	Σ	-	-	-	-	Σ	Σ	Β	Β	Β	Β	-
Υπ. Εξωτερικών	-	-	-	-	-	-	-	-	Σ	-	Σ	-	-
Υπ. Αγροτικής Ανάπτυξης και Τροφίμων	-	-	-	-	-	-	-	-	Σ	-	Σ	-	-
Υπ. Υποδομών και Μεταφορών	-	-	-	-	-	-	-	-	Σ	-	Σ	-	-
Υπ. Οικονομίας και Ανάπτυξης	-	-	-	-	-	-	-	-	Σ	-	Σ	-	-
Υπ. Υγείας	-	-	-	-	-	-	-	-	Σ	-	Σ	-	-
Υπ. Ναυτιλίας και Νησιωτικής Πολιτικής	-	-	-	-	-	-	-	-	Σ	-	Σ	-	-
Υπ. Εσωτερικών	-	-	-	-	-	-	-	-	Σ	-	Σ	-	-
Δήμοι	-	-	-	-	-	-	-	-	Σ	-	-	-	-
Περιφέρειες	-	-	-	-	-	-	-	-	Σ	Σ	Σ	-	-
Β	Βασικός Ρόλος												
Σ	Συμπληρωματικός Ρόλος												
-	Κανένας ρόλος												

Συναρμοδιότητες

Η Εθνική Επιτροπή Υδάτων με την υπ' αριθμ. οικ. 706/16.07.2010 Απόφαση (ΦΕΚ Β' 1383/02.09.2010 και ειδικότερα στο Παράρτημα ΙΙ αυτής, όπως αυτή διορθώθηκε με το ΦΕΚ Β' 1572/28.09.2010, όρισε τις αρμόδιες, τότε κρατικές, Περιφέρειες ανά Λεκάνη Απορροής Ποταμού σε κάθε Υδατικό Διαμέρισμα της χώρας. Έτσι και για τις δύο ΛΑΠ (Πηνειού και Ρεμάτων Αλμυρού-Πηλίου) του ΥΔ Θεσσαλίας και σύμφωνα με τις διατάξεις του Ν.3852/2010 μόνη αρμόδια Αποκεντρωμένη Διοίκηση είναι η Α.Δ. Θεσσαλίας - Στ. Ελλάδα όπως παρουσιάζεται στο Χάρτη 8 που ακολουθεί.

Στον ακόλουθο πίνακα παρουσιάζεται επικαιροποιημένο απόσπασμα του πιο πάνω Παραρτήματος ΙΙ της Απόφασης της Εθνικής Επιτροπής Υδάτων σύμφωνα με το Ν.3852/2010.

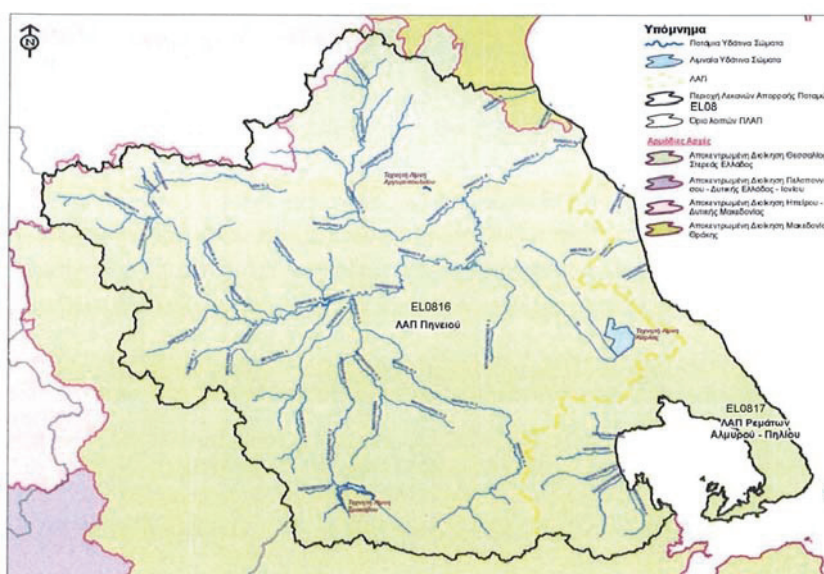
Πίνακας 3.7: Λεκάνες Απορροής Ποταμών και Αρμόδια Αποκεντρωμένη Διοίκηση

Κωδικός ΛΑΠ	Ονομασία ΛΑΠ	Περιφέρειες που εκτείνονται γεωγραφικά εντός των ορίων των Λεκανών Απορροής Ποταμού	Αρμόδια Αποκεντρωμένη Διοίκηση (σύμφωνα με ΦΕΚ Β' 1383, 1572/2010 και Ν.3852/2010)	Παρατηρήσεις
ΕΛ0816	Πηνειού	Θεσσαλίας, Στ. Ελλάδα, Ηπείρου, Δ. Μακεδονία, Κ. Μακεδονία	Θεσσαλίας - Στ. Ελλάδα	-

1^η Αναθεώρηση του Σχεδίου Διαχείρισης Λεκανών Απορροής Ποταμών του ΥΔ Θεσσαλίας (ΕΛ 08)

Κωδικός ΛΑΠ	Ονομασία ΛΑΠ	Περιφέρειες που εκτείνονται γεωγραφικά εντός των ορίων των Λεκανών Απορροής Ποταμού	Αρμόδια Αποκεντρωμένη Διοίκηση (σύμφωνα με ΦΕΚ Β' 1383, 1572/2010 και Ν.3852/2010)	Παρατηρήσεις
ΕΛ0817	Αλμυρού - Πηλίου	Θεσσαλίας, Στ. Ελλάδας	Θεσσαλίας - Στ. Ελλάδας	-

Χάρτης 8: Διοικητική Διαίρεση Αρμόδιας Αρχής



Βασικό προαπαιτούμενο για την αποτελεσματική εφαρμογή των Σχεδίων Διαχείρισης ΛΑΠ της χώρας, είναι η συναίνεση και ο αναγκαίος συντονισμός των εμπλεκόμενων δημόσιων φορέων για την υλοποίηση και εφαρμογή των προβλεπόμενων στο ΣΔΛΑΠ σε όλα τα επίπεδα διακυβέρνησης. Σε εθνικό επίπεδο αυτό διασφαλίζεται από την Εθνική Επιτροπή Υδάτων. Σε επίπεδο κεντρικής διοίκησης η ΕΓΥ έχει το θεσμικό ρόλο της παρακολούθησης, συνδρομής και εποπτείας των Δ/σεων Υδάτων των Αποκεντρωμένων Διοικήσεων, πλην όμως αυτές υπάγονται διοικητικά στο Υπουργείο Εσωτερικών. Αυτή η θεσμική ιδιαιτερότητα έχει τις ακόλουθες επιπτώσεις:

- α) αποδυναμώνεται ο εποπτικός ρόλος της ΕΓΥ η οποία έχει αποκλειστική αρμοδιότητα για την εφαρμογή της εθνικής πολιτικής σχετικά με την προστασία και διαχείριση των υδατικών πόρων της χώρας,
- β) δημιουργούνται προβλήματα και δυσλειτουργίες στην εφαρμογή του Σχεδίου Διαχείρισης ΛΑΠ, κυρίως όταν το Υδατικό Διαμέρισμα εκτείνεται στα διοικητικά όρια περισσότερων της μιας Αποκεντρωμένων Διοικήσεων, διότι δυσχεραίνεται σημαντικά ο απαιτούμενος συντονισμός όλων των εμπλεκόμενων δημόσιων φορέων συμπεριλαμβανομένων των Οργανισμών Τοπικής Αυτοδιοίκησης,
- γ) διασπάται η απαιτούμενη ενιαία αντιμετώπιση στην εφαρμογή του Σχεδίου Διαχείρισης ΛΑΠ όπως θα έπρεπε για την επιδιωκόμενη αποτελεσματικότητά του.

1^η Αναθεώρηση του Σχεδίου Διαχείρισης Λεκανών Απορροής Ποταμών του ΥΔ Θεσσαλίας (ΕΛ 08)

4 ΚΑΘΟΡΙΣΜΟΣ ΥΔΑΤΙΚΩΝ ΣΥΣΤΗΜΑΤΩΝ

4.1 ΣΥΣΤΗΜΑΤΑ ΕΠΙΦΑΝΕΙΑΚΩΝ ΥΔΑΤΩΝ – ΤΥΠΟΛΟΓΙΑ

Σύμφωνα με την Οδηγία 2000/60/ΕΚ (Άρθρο 2, παρ. 1) ο χαρακτηρισμός και καθορισμός των επιφανειακών υδάτων στοχεύει αρχικά στην αναγνώριση των επιφανειακών υδατικών συστημάτων και την κατάταξή τους σε 4 κατηγορίες:

- **Ποταμοί:** Συστήματα εσωτερικών υδάτων τα οποία ρέουν, κατά το πλείστον στην επιφάνεια του εδάφους αλλά το οποίο μπορεί για ένα μέρος της διαδρομής του να ρέει υπογείως.
- **Λίμνες:** Συστήματα στάσιμων εσωτερικών υδάτων
- **Μεταβατικά ύδατα:** Συστήματα επιφανειακών υδάτων πλησίον του στομίου ποταμών τα οποία είναι εν μέρει αλμυρά λόγω της γεινιάσής τους με παράκτια ύδατα αλλά τα οποία μπορεί να επηρεάζονται ουσιαστικά από ρεύματα γλυκού ύδατος.
- **Παράκτια:** τα επιφανειακά ύδατα που βρίσκονται στην πλευρά της ξηράς μίας γραμμής της οποίας βρίσκεται σε απόσταση ενός ναυτικού μιλίου προς τη θάλασσα από το πλησιέστερο σημείο της γραμμής βάσης από την οποία μετράται το εύρος των χωρικών υδάτων και τα οποία κατά περίπτωση εκτείνονται μέχρι του απώτερου ορίου των μεταβατικών υδάτων.

Ο καθορισμός των παραπάνω κατηγοριών χρησιμεύει ως πλαίσιο για την περαιτέρω διάκριση υδατικών συστημάτων και για το λόγο αυτό θα πρέπει να ακολουθούνται οι ακόλουθοι γενικοί περιορισμοί:

- Να αναγνωριστούν τα σημαντικά συστήματα υδάτων και να προσδιοριστούν τα εξωτερικά όρια τους.
- Να αναγνωριστούν τα όρια μεταξύ των διαφορετικών κατηγοριών των τύπων υδατικών συστημάτων.

Το Σύστημα Επιφανειακών Υδάτων, σύμφωνα με την Οδηγία 2000/60/ΕΚ (Άρθρο 2, παρ. 1 Οδηγίας), ορίζεται ως: «διακεκριμένο και σημαντικό στοιχείο επιφανειακών υδάτων, όπως π.χ. μια λίμνη, ένας ταμειυτήρας, ένα ρεύμα, ένας ποταμός ή μια διώρυγα, ένα τμήμα ρεύματος, ποταμού ή διώρυγας, μεταβατικά ύδατα ή ένα τμήμα παράκτιων υδάτων».

Εκτός των παραπάνω κατηγοριών, τα Συστήματα Επιφανειακών Υδάτων διακρίνονται ως προς το βαθμό επέμβασης των ανθρώπων σε αυτά, σε:

1. Φυσικά υδατικά συστήματα.
2. Τεχνητά υδατικά συστήματα (ΤΥΣ): «ένα σύστημα επιφανειακών υδάτων που δημιουργείται με δραστηριότητα του ανθρώπου» (Ορισμός σύμφωνα με Άρθρο 2, παρ. 8 Οδηγίας).
3. Ιδιαίτερος τροποποιημένα υδατικά συστήματα (ΙΤΥΣ): «ένα σύστημα επιφανειακών υδάτων του οποίου ο χαρακτήρας έχει μεταβληθεί ουσιαστικά λόγω φυσικών αλλοιώσεων από τις δραστηριότητες του ανθρώπου και το οποίο ορίζεται από το κράτος μέλος» (Ορισμός σύμφωνα με Άρθρο 2, παρ. 9 Οδηγίας).

Η σημαντικότητα ενός στοιχείου επιφανειακών υδάτων αφορά κυρίως στο μέγεθός του. Η Οδηγία ισχύει για το σύνολο των επιφανειακών υδάτων, χωρίς να προσδιορίζεται κάποιο ελάχιστο μέγεθος για αυτά. Ωστόσο, τα επιφανειακά ύδατα περιλαμβάνουν έναν μεγάλο αριθμό πολύ μικρών στοιχείων και το διοικητικό φορτίο για την διαχείρισή τους, προκειμένου να επιτύχουν τους στόχους της Οδηγίας, μπορεί να αποδειχθεί τεράστιο έτσι ώστε να μη καταστεί δυνατή η διαχείρισή του.

Η Οδηγία 2000/60/ΕΚ δεν περιλαμβάνει ένα όριο για πολύ μικρά “υδατικά συστήματα”. Εντούτοις, η Οδηγία (Παράρτημα II) καθορίζει δύο συστήματα για τη διάκριση των υδατικών συστημάτων σε τύπους (διαδικασία τυπολογίας), το Σύστημα Α και το Σύστημα Β. Μόνο η τυπολογία με βάση το Σύστημα Α διευκρινίζει τιμές για τους παράγοντες μεγέθους για τους ποταμούς και τις λίμνες. Το μικρότερο εύρος μεγέθους για έναν τύπο ποταμών του Συστήματος Α είναι 10 - 100 km² περιοχή λεκάνης απορροής. Το μικρότερο εύρος μεγέθους για έναν τύπο λιμνών του Συστήματος Α είναι 0,5 – 1 km² επιφανειακή έκταση. Κανένα όριο ή εύρος μεγέθους δεν δίνεται για τα μικρά μεταβατικά και παράκτια ύδατα. Και στα δύο

1^η Αναθεώρηση του Σχεδίου Διαχείρισης Λεκανών Απορροής Ποταμών του ΥΔ Θεσσαλίας (ΕΛ 08)

συστήματα Α & Β χρησιμοποιούνται οι ίδιοι υποχρεωτικοί παράγοντες. Η διαφορά μεταξύ τους είναι ότι το Σύστημα Α καθορίζει πώς θα χαρακτηριστούν χωρικά τα υδατικά συστήματα σε συγκεκριμένες κλάσεις υψομέτρου, μεγέθους και βάθους, ενώ το Σύστημα Β επιτρέπει τη χρήση πρόσθετων παραγόντων καθώς και ευέλικτο εύρος κλάσεων των παραγόντων. Σημειώνεται πως εφόσον χρησιμοποιηθεί το Σύστημα Β, θα πρέπει να καλύπτεται ο ίδιος αριθμός των κλάσεων ανά παράγοντα που υπάρχει στο Σύστημα Α, δηλ. η εφαρμογή του συστήματος Β πρέπει να επιτύχει τουλάχιστον το ίδιο επίπεδο διαφοροποίησης με το σύστημα Α.

Λαμβάνοντας υπόψη τα παραπάνω και με βάση το σχετικό Κατευθυντήριο Κείμενο (Guidance Document) για τα υδατικά συστήματα, δίνεται η δυνατότητα σε διαφοροποίησης της παραπάνω προσέγγισης σε περιοχές με πολλά μικρά υδατικά συστήματα, ως εξής:

- Εξετάζεται αν περιλαμβάνονται μικρά στοιχεία επιφανειακών υδάτων ως τμήματα ενός παρακείμενου μεγαλύτερου υδατικού συστήματος της ίδιας κατηγορίας επιφανειακών υδάτων και του ίδιου τύπου, όπου είναι δυνατόν.
- Όπου αυτό δεν είναι δυνατό, ελέγχονται προκαταρκτικά τα μικρά στοιχεία επιφανειακών υδάτων για τον προσδιορισμό τους ως υδατικό σύστημα, σύμφωνα με τη σημασία τους στο πλαίσιο των σκοπών και απαιτήσεων της Οδηγίας, όπως: οικολογική σημασία, επίτευξη των στόχων μιας προστατευόμενης περιοχής, σημαντικές δυσμενείς επιπτώσεις σε άλλα επιφανειακά ύδατα στην περιοχή λεκάνης ποταμού. Στην περίπτωση αυτή, μικρά στοιχεία τα οποία:
 - ανήκουν στην ίδια κατηγορία και τύπο,
 - επηρεάζονται από ίδια κατηγορία και επίπεδο πίεσης και
 - έχουν μια επιρροή σε άλλο καλά οριοθετημένο υδατικό σύστημα,
 - μπορούν να ομαδοποιηθούν για τους σκοπούς αξιολόγησης και αναφοράς.
- Τα μικρά στοιχεία επιφανειακών υδάτων που δεν προσδιορίζονται ως επιφανειακά υδατικά συστήματα, προστατεύονται από τις κείμενες διατάξεις περί προστασίας του περιβάλλοντος όπως ισχύουν σήμερα και λαμβάνονται τα απαιτούμενα μέτρα και περιορισμοί, ώστε να επιτευχθούν οι στόχοι της Οδηγίας για τα υδατικά συστήματα στα οποία είναι άμεσα ή έμμεσα συνδεδεμένα.

Σχετικά με τη διακρίσιμότητα ενός συστήματος επιφανειακών υδάτων, στο σχετικό κατευθυντήριο κείμενο αναφέρεται ότι: «Για να είναι ένα υδατικό επιφανειακό σύστημα διακεκριμένο στοιχείο επιφανειακών υδάτων, δεν πρέπει να επικαλύπτονται το ένα με τον άλλο ή να αποτελούνται από στοιχεία επιφανειακών υδάτων που δεν είναι παρακείμενα».

Στο πλαίσιο της 1ης Αναθεώρησης του Σχεδίου Διαχείρισης Λεκανών Απορροής Ποταμών του ΥΔ Θεσσαλίας (ΕΛ08), έγινε επαναπροσδιορισμός, όπου κρίθηκε απαραίτητο, των υδατικών συστημάτων.

Ειδικότερα, στο πλαίσιο της 1ης Αναθεώρησης, στο ΥΔ Θεσσαλίας (ΕΛ08) προσδιορίστηκαν συνολικά **82 επιφανειακά υδατικά συστήματα**, η κατανομή των οποίων στο ΥΔ αλλά και ανά ΛΑΠ παρουσιάζεται στον ακόλουθο Πίνακα 4-1.

Πίνακας 4.1: Αριθμός Επιφανειακών Υδατικών Συστημάτων στο ΥΔ ΥΔ Θεσσαλίας (ΕΛ08) ανά ΛΑΠ

ΤΥΠΟΣ ΥΣ	ΣΥΝΟΛΟ ΥΔ		
	ΛΑΠ Πηνειού (ΕΛ0816)	ΛΑΠ Ρεμάτων Αλμυρού - Πηλίου (ΕΛ0817)	Σύνολο
Ποτάμια ΥΣ	64	8	72
Ποτάμια ΙΤΥΣ Λιμναίου Χαρακτήρα (Ταμειυτήρες)	1	-	1
Λιμναία ΥΣ	2	-	2
Μεταβατικά ΥΣ	-	-	-
Παράκτια ΥΣ	2	5	7
Σύνολο ΥΣ	44	9	82

1^η Αναθεώρηση του Σχεδίου Διαχείρισης Λεκανών Απορροής Ποταμών του ΥΔ Θεσσαλίας (ΕΛ 08)

Το σύνολο των επιφανειακών υδατικών συστημάτων παρουσιάζεται στις ακόλουθες ενότητες, βάσει της νέας τυπολογίας (κυρίως για τα ποτάμια ΥΣ) που οριστικοποιήθηκε στο πλαίσιο της 1ης Αναθεώρησης.

4.1.1 Ποτάμια υδατικά συστήματα

Η Μεσογειακή Γεωγραφική Ομάδα Διαβαθμονόμησης (Mediterranean Intercalibration Group), στην οποία ανήκει η Ελλάδα, καθόρισε αρχικά, σύμφωνα με την Ευρωπαϊκή Απόφαση 2008/915/ΕΚ, 5 τύπους για τα ποτάμια (βλ. Πίνακα 4-2) ενώ πρόσθεσε και το «καθεστώς ροής ποταμού» σαν μία ιδιαίτερης σημασίας παράμετρο για τη Μεσόγειο. Στη συνέχεια, λόγω των προβλημάτων των Κρατών Μελών της Μεσογείου να εντάξουν τους ποταμούς τους στους παραπάνω τύπους, οι περιγραφείς που κατηγοριοποιούν τους τύπους τους μειώθηκαν. Έτσι, σύμφωνα με την Ευρωπαϊκή Απόφαση 2013/480/ΕΚ, η οποία καταργεί την Απόφαση 2008/915/ΕΚ, οι περιγραφές που παρέμειναν είναι: η Λεκάνη Απορροής (με λιγότερες κλάσεις μεγέθους), η γεωλογία και το καθεστώς ροής.

Πίνακας 4.2: Χαρακτηριστικά Μεσογειακού τύπου ποταμών, σύμφωνα με την Ευρωπαϊκή Απόφαση 2013/480/ΕΚ και την MED GIG

Τύπος	Χαρακτηρισμός Ποταμού	Λεκάνη Απορροής (km ²)	Γεωλογία	Καθεστώς ροής
R-M1	Μικρά μεσογειακά ρέματα	<100	Μικτή (εκτός από πυριτικά)	Έντονα εποχικό
R-M2	Μεσαία μεσογειακά ρέματα	100-1000	Μικτή (εκτός από πυριτικά)	Έντονα εποχικό
R-M3	Μεγάλα μεσογειακά ρέματα	1000-10000	Μικτή (εκτός από πυριτικά)	Έντονα εποχικό
R-M4	Ορεινά μεσογειακά ρέματα		Μη πυριτικό υπόβαθρο	Έντονα εποχικό
R-M5	Εποχικά ρέματα		-	Περιοδικό

Στο ΥΔ Θεσσαλίας (ΕΛ08) εντοπίζονται 72 ποτάμια ΥΣ, όπως προέκυψαν έπειτα από τις απαραίτητες διορθώσεις στο πλαίσιο της 1ης Αναθεώρησης, τα οποία χαρακτηρίστηκαν βάσει της νέας Τυπολογίας. Η αναλυτική μεθοδολογία προσδιορισμού παρουσιάζεται στο Κείμενο Τεκμηρίωσης 06 Χαρακτηρισμός, τυπολογία, τυπο-χαρακτηριστικές συνθήκες αναφοράς και αξιολόγηση/ταξινόμηση της κατάστασης όλων των κατηγοριών επιφανειακών υδατικών συστημάτων.

Τα ποτάμια υδατικά συστήματα του ΥΔ Θεσσαλίας (ΕΛ08), καθώς και η νέα τυπολογία τους παρουσιάζονται ανά Λεκάνη Απορροής Ποταμού (ΛΑΠ) στον Πίνακα 4-3 και το Χάρτη 9.

Πίνακας 4.3: Ποτάμια υδατικά συστήματα και νέα τυπολογία, σύμφωνα με την Ευρωπαϊκή Απόφαση 2013/480/ΕΚ και την MED GIG, ανά ΛΑΠ του ΥΔ Θεσσαλίας (ΕΛ08)

A/A	Όνομα ΥΣ	Κωδικός ΥΣ	Κατηγορία*	Μήκος (km)	Άμεση Λεκάνη Απορροής (km ²)	Αθροιστική Λεκάνη Απορροής (km ²)	Μέση Ετήσια Απορροή (hm ³)	Τύπος ΥΣ
ΛΕΚΑΝΗ ΑΠΟΡΡΟΗΣ ΠΗΝΕΙΟΥ (ΕΛ0816)								
1	1Τ	ΕΛ0816R00000062Α	ΤΥΣ	37,9	275,2	275,20	80,34	R-M2
2	7Τ	ΕΛ0816R00000064Α	ΤΥΣ	36,2	187,54	187,54	136,15	R-M2
3	ΑΜΥΡΟΣ Π.	ΕΛ0816R00000163Ν	ΦΥΣ	9,5	121,61	121,61	32,14	R-M2
4	ΖΗΛΙΑΝΑ Π.	ΕΛ0816R000101001Ν	ΦΥΣ	14,8	170,01	170,13	63,15	R-M2
5	ΠΗΝΕΙΟΣ Π. 2	ΕΛ0816R000200003Ν	ΦΥΣ	8	26,42	9.331,38	3116,08	R-M3
6	ΠΗΝΕΙΟΣ Π. 3	ΕΛ0816R000200004Ν	ΦΥΣ	11,8	120,95	9.304,96	3106,27	R-M3
7	ΠΗΝΕΙΟΣ Π. 4	ΕΛ0816R000200005Ν	ΦΥΣ	10,2	63,57	9.184,00	3061,37	R-M3
8	ΠΗΝΕΙΟΣ Π. 5	ΕΛ0816R000200015Ν	ΦΥΣ	27,5	177,05	7.227,56	2572,30	R-M3
9	ΠΗΝΕΙΟΣ Π. 7	ΕΛ0816R000200016Α	ΤΥΣ	2,3	0,17	0,18	0,03	R-M1
10	ΠΗΝΕΙΟΣ Π. 6	ΕΛ0816R000200017Η	ΙΤΥΣ	6,6	7,12	7.050,50	2545,61	R-M3
11	ΠΗΝΕΙΟΣ Π. 8	ΕΛ0816R000200020Ν	ΦΥΣ	20,6	125,05	6.450,82	2441,20	R-M3
12	ΠΗΝΕΙΟΣ Π. 9	ΕΛ0816R000200021Ν	ΦΥΣ	4,2	8,34	6.325,76	2420,54	R-M3
13	ΠΗΝΕΙΟΣ Π. 10	ΕΛ0816R000200022Ν	ΦΥΣ	29,8	320,28	6.317,42	2418,43	R-M3
14	ΠΗΝΕΙΟΣ Π. 11	ΕΛ0816R000200039Ν	ΦΥΣ	42,2	32,13	2.786,27	1398,52	R-M3

1^η Αναθεώρηση του Σχεδίου Διαχείρισης Λεκανών Απορροής Ποταμών του ΥΔ Θεσσαλίας (ΕΛ 08)

Α/Α	Όνομα ΥΣ	Κωδικός ΥΣ	Κατηγορία*	Μήκος (km)	Άμεση Λεκάνη Απορροής (km ²)	Αθροιστική Λεκάνη Απορροής (km ²)	Μέση Ετήσια Απορροή (hm ³)	Τύπος ΥΣ
15	ΠΗΝΕΙΟΣ Π. 12	ΕΛ0816R000200053N	ΦΥΣ	36	187,54	1.434,47	911,34	R-M3
16	ΙΩΝ Π. 1	ΕΛ0816R000200056N	ΦΥΣ	37	216,69	944,37	259,86	R-M2
17	ΙΩΝ Π. 2	ΕΛ0816R000200060N	ΦΥΣ	11,9	104,37	104,38	62,42	R-M2
18	ΠΗΝΕΙΟΣ Π. 1	ΕΛ0816R000201002N	ΦΥΣ	13,9	130,6	9.461,99	3165,46	R-M3
19	ΤΙΤΑΡΗΣΙΟΣ Π. 1	ΕΛ0816R000202006N	ΦΥΣ	23	254,68	1.892,87	465,47	R-M3
20	ΤΙΤΑΡΗΣΙΟΣ Π. 2	ΕΛ0816R000202007N	ΦΥΣ	36,5	547,33	1.638,19	422,26	R-M3
21	ΤΙΤΑΡΗΣΙΟΣ Π. 3	ΕΛ0816R000202013N	ΦΥΣ	17,6	89,24	281,27	79,43	R-M2
22	ΤΙΤΑΡΗΣΙΟΣ Π. 4	ΕΛ0816R000202014N	ΦΥΣ	33,4	192,02	192,02	54,23	R-M2
23	ΣΜΟΛΙΩΤΙΚΟ Ρ.	ΕΛ0816R000202108N	ΦΥΣ	12,5	87,35	87,36	21,85	R-M1
24	ΚΑΡΚΑΤΣΕΛΙ Ρ.	ΕΛ0816R000202209N	ΦΥΣ	10,3	48,18	48,19	13,61	R-M1
25	ΕΛΑΣΣΟΝΙΤΙΚΟΣ Π.	ΕΛ0816R000202310N	ΦΥΣ	43,9	353,99	354,00	76,17	R-M2
26	ΞΕΡΙΑΣ Ρ.	ΕΛ0816R000202411N	ΦΥΣ	26,1	146,88	146,88	41,48	R-M2
27	ΤΙΤΑΡΗΣΙΟΣ Π. - ΠΑΡΑΠΟΤΑΜΟΣ ΛΙΑΝΟΠΟΤΑΜΟΣ	ΕΛ0816R000202512N	ΦΥΣ	18,2	173,15	173,15	48,90	R-M2
28	ΚΟΥΣΜΠΑΣΑΝΙΩΤΙΚΟ Ρ. 1	ΕΛ0816R000204018H	ΙΤΥΣ	16,7	384,08	592,38	103,31	R-M2
29	ΚΟΥΣΜΠΑΣΑΝΙΩΤΙΚΟ Ρ. 2	ΕΛ0816R000204019N	ΦΥΣ	16,9	208,29	208,30	35,53	R-M2
30	ΕΝΙΠΕΥΣ Π. 1	ΕΛ0816R000206023N	ΦΥΣ	11,5	99,49	3.210,86	935,16	R-M3
31	ΕΝΙΠΕΥΣ Π. 2	ΕΛ0816R000206036N	ΦΥΣ	25	221,99	1.138,95	299,47	R-M3
32	ΕΝΙΠΕΥΣ Π. 3	ΕΛ0816R000206037N	ΦΥΣ	29,3	349,87	916,95	238,51	R-M2
33	ΕΝΙΠΕΥΣ Π. 4	ΕΛ0816R000206038N	ΦΥΣ	66,5	567,08	567,08	140,69	R-M2
34	ΚΑΛΕΝΤΖΗΣ Π. 1	ΕΛ0816R000206124N	ΦΥΣ	25,5	147,63	605,65	221,10	R-M2
35	ΚΑΛΕΝΤΖΗΣ Π. 2	ΕΛ0816R000206125N	ΦΥΣ	63,3	457,93	458,01	176,82	R-M2
36	ΣΟΦΑΔΙΤΗΣ Π. 1	ΕΛ0816R000206226N	ΦΥΣ	25,8	137,68	1.366,76	384,96	R-M3
37	ΦΑΡΣΑΛΙΩΤΗΣ Π. 1	ΕΛ0816R000206227N	ΦΥΣ	17,7	35,81	719,89	214,33	R-M2
38	ΜΑΚΡΥΡΕΜΜΑ	ΕΛ0816R000206228N	ΦΥΣ	25	166,43	166,44	50,29	R-M2
39	ΦΑΡΣΑΛΙΩΤΗΣ Π. 2	ΕΛ0816R000206229N	ΦΥΣ	20,3	517,62	684,07	153,31	R-M2
40	ΣΟΦΑΔΙΤΗΣ Π. 2	ΕΛ0816R000206230N	ΦΥΣ	19,3	26,92	509,19	129,37	R-M2
41	ΣΟΦΑΔΙΤΗΣ Π. 3	ΕΛ0816R000206231H	ΙΤΥΣ	10,6	33,03	482,27	121,30	R-M2
42	ΣΜΟΚΟΒΙΤΙΚΟ Ρ.	ΕΛ0816R000206232N	ΦΥΣ	8,8	80,22	80,24	46,73	R-M1
43	ΤΣΑΤΣΟΡΡΕΜΑ	ΕΛ0816R000206233N	ΦΥΣ	5	88	88,01	13,99	R-M1
44	ΠΑΠΟΥΣΑ Ρ.	ΕΛ0816R000206234N	ΦΥΣ	2,3	38,56	38,57	6,14	R-M1
45	ΤΑΦΡΟΣ ΞΥΝΙΑΔΑΣ	ΕΛ0816R000206235A	ΤΥΣ	12,2	167,95	167,95	26,70	R-M2
46	ΜΕΓΑ ΡΕΜΑ 1	ΕΛ0816R000208040N	ΦΥΣ	32,5	159,44	237,57	94,87	R-M2
47	ΜΕΓΑ ΡΕΜΑ 2	ΕΛ0816R000208041N	ΦΥΣ	11,4	78,1	78,13	34,64	R-M1
48	ΛΗΘΑΙΟΣ Π. 1	ΕΛ0816R000210042N	ΦΥΣ	30,2	160,47	740,62	211,98	R-M2
49	ΛΗΘΑΙΟΣ Π. 2	ΕΛ0816R000210045H	ΙΤΥΣ	3,9	5,2	265,54	85,12	R-M2
50	ΛΗΘΑΙΟΣ Π. 3	ΕΛ0816R000210046N	ΦΥΣ	3,1	51	260,33	83,16	R-M2
51	ΛΗΘΑΙΟΣ Π. 4	ΕΛ0816R000210047N	ΦΥΣ	25,6	209,32	209,33	66,67	R-M2
52	ΝΕΟΧΩΡΙΤΗΣ Π.	ΕΛ0816R000210143N	ΦΥΣ	27,3	209,58	314,61	71,91	R-M2
53	ΝΕΟΧΩΡΙΤΗΣ Π. - ΠΑΡΑΠΟΤΑΜΟΣ	ΕΛ0816R000210144N	ΦΥΣ	12,3	105,02	105,03	26,43	R-M5
54	ΠΑΜΙΣΟΣ Π. 1	ΕΛ0816R000212048N	ΦΥΣ	19,6	93,05	248,06	132,91	R-M2
55	ΠΑΜΙΣΟΣ Π. 2	ΕΛ0816R000212049N	ΦΥΣ	5,5	154,91	155,00	97,76	R-M2
56	ΔΥΤΙΚΗ ΚΟΙΤΗ ΤΡΙΚΑΛΩΝ	ΕΛ0816R000214050N	ΦΥΣ	9	93,41	93,41	35,28	R-M1
57	ΠΟΡΤΑΙΚΟΣ Π. 1	ΕΛ0816R000216051N	ΦΥΣ	16,1	164,97	302,56	236,27	R-M2
58	ΠΟΡΤΑΙΚΟΣ Π. 2	ΕΛ0816R000216052N	ΦΥΣ	8,4	137,54	137,58	129,30	R-M2
59	ΜΑΛΑΚΑΣΙΩΤΙΚΟ Ρ.	ΕΛ0816R000218054N	ΦΥΣ	43,8	343,83	509,83	304,88	R-M2

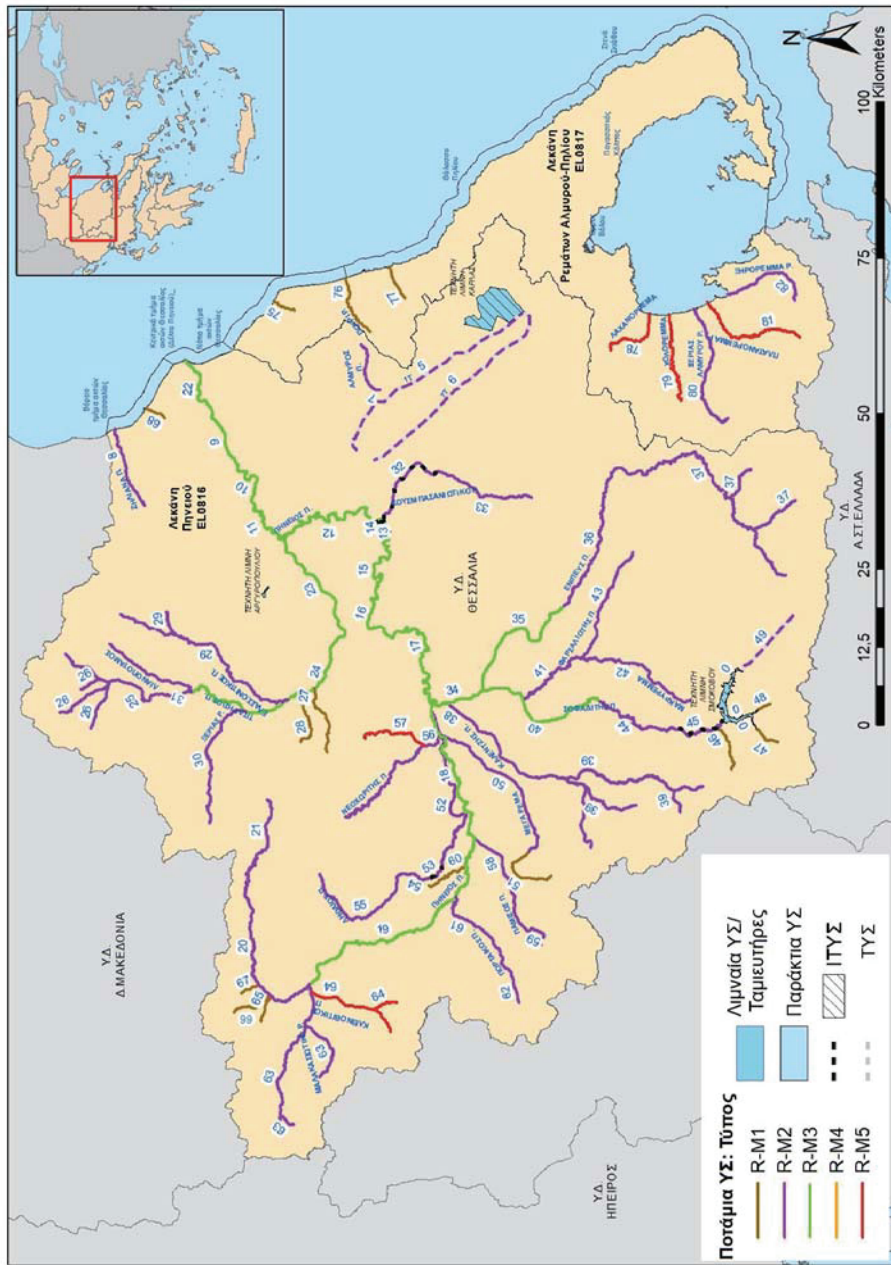
1^η Αναθεώρηση του Σχεδίου Διαχείρισης Λεκανών Απορροής Ποταμών του ΥΔ Θεσσαλίας (ΕΛ 08)

A/A	Όνομα ΥΣ	Κωδικός ΥΣ	Κατηγορία*	Μήκος (km)	Άμεση Λεκάνη Απορροής (km ²)	Αθροιστική Λεκάνη Απορροής (km ²)	Μέση Ετήσια Απορροή (hm ³)	Τύπος ΥΣ
60	ΚΛΕΙΝΟΒΙΤΙΚΟΣ Π.	ΕΛ0816R000218155N	ΦΥΣ	20,3	165,89	165,96	99,24	R-M5
61	ΤΡΑΝΟ ΠΟΤΑΜΙ	ΕΛ0816R000220057N	ΦΥΣ	4,8	48,4	48,40	28,94	R-M1
62	ΓΚΡΕΜΟΣ Ρ.	ΕΛ0816R000222058N	ΦΥΣ	7,3	40,56	40,56	24,26	R-M1
63	ΞΗΡΟΠΟΤΑΜΟΣ	ΕΛ0816R000224059N	ΦΥΣ	3,3	24,5	24,50	14,65	R-M1
64	ΔΕΡΜΠΙΝΑΣ Ρ.	ΕΛ0816R000301061N	ΦΥΣ	3,7	29,17	28,97	10,75	R-M1
ΛΕΚΑΝΗ ΑΠΟΡΡΟΗΣ ΡΕΜΑΤΩΝ ΑΛΜΥΡΟΥ - ΠΗΛΙΟΥ (ΕΛ0817)								
65	ΞΗΡΟΛΑΚΚΑΣ Ρ.	ΕΛ0817R000101065N	ΦΥΣ	4,3	25,97	25,98	6,25	R-M1
66	ΠΟΥΡΙ Ρ.	ΕΛ0817R000301066N	ΦΥΣ	11,8	87,21	87,21	20,99	R-M1
67	ΡΑΚΟΠΟΤΑΜΟ	ΕΛ0817R000501067N	ΦΥΣ	6,1	33,8	33,80	8,14	R-M1
68	ΛΑΧΑΝΟΡΡΕΜΑ	ΕΛ0817R000701068N	ΦΥΣ	12,5	131,96	131,97	36,33	R-M5
69	ΧΟΛΟΡΕΜΜΑ	ΕΛ0817R000901069N	ΦΥΣ	18,2	118,6	118,60	28,63	R-M5
70	ΞΕΡΙΑΣ ΑΛΜΥΡΟΥ Ρ.	ΕΛ0817R001101070N	ΦΥΣ	24,3	160,09	160,10	43,63	R-M2
71	ΠΛΑΤΑΝΟΡΕΜΜΑ Ρ.	ΕΛ0817R001301071N	ΦΥΣ	22,3	94,8	94,62	27,89	R-M5
72	ΞΗΡΟΡΕΜΜΑ Ρ.	ΕΛ0817R001501072N	ΦΥΣ	16,4	150,37	150,38	41,38	R-M2

*ΦΥΣ: Φυσικό ΥΣ, ΙΤΥΣ: Ιδιαίτερα τροποποιημένο ΥΣ, ΤΥΣ: Τεχνητό ΥΣ

1^ο Αναθεώρηση του Σχεδίου Διαχείρισης Λεκανών Απορροής Ποταμών του ΥΔ Θεσσαλίας (ΕΛ 08)

Χάρτης 9: Τυπολογία ποτάμων ΥΔ Θεσσαλίας (ΥΔ 08)



Υπουργείο Περιβάλλοντος & Ενέργειας, Ειδική Γραμματεία Υδάτων

1^ο Αναθεώρηση του Σχεδίου Διαχείρισης Λεκανών Απορροής Ποταμών του ΥΔ Θεσσαλίας (ΕΛ 08)

ΥΠΟΜΝΗΜΑ:

ΔΕΙΚΤΗΣ Υ.Σ. ΣΕ ΧΑΡΤΗ	ΚΩΔΙΚΟΣ Υ.Σ.	ΟΝΟΜΑ Υ.Σ.	ΔΕΙΚΤΗΣ Υ.Σ. ΣΕ ΧΑΡΤΗ	ΚΩΔΙΚΟΣ Υ.Σ.	ΟΝΟΜΑ Υ.Σ.	ΔΕΙΚΤΗΣ Υ.Σ. ΣΕ ΧΑΡΤΗ	ΚΩΔΙΚΟΣ Υ.Σ.	ΟΝΟΜΑ Υ.Σ.	ΚΩΔΙΚΟΣ Υ.Σ.	ΟΝΟΜΑ Υ.Σ.
5	ΕΛ0816R0000000062A	1Τ	29	ΕΛ0816R0000202310N	ΕΛΑΣΣΟΝΙΤΙΚΟΣ Π.	53	ΕΛ0816R000210045H	ΛΗΘΑΙΟΣ Π. 2		
6	ΕΛ0816R0000000064A	7Τ	30	ΕΛ0816R0000202411N	ΞΕΡΙΑΣ Ρ.	54	ΕΛ0816R000210046N	ΛΗΘΑΙΟΣ Π. 3		
7	ΕΛ0816R0000000163N	ΑΜΥΡΟΣ Π.	31	ΕΛ0816R0000202512N	ΤΙΤΑΡΗΣΙΟΣ Π. - ΠΑΡΑΠΟΤΑΜΟΣ ΛΑΝΟΠΟΤΑΜΟΣ	55	ΕΛ0816R000210047N	ΛΗΘΑΙΟΣ Π. 4		
8	ΕΛ0816R0000101001N	ΖΗΛΙΑΝΑ Π.	32	ΕΛ0816R0000204018H	ΚΟΥΣΜΠΑΣΑΝΙΩΤΙΚΟ Ρ. 1	56	ΕΛ0816R000210143N	ΝΕΟΧΩΡΙΤΗΣ Π.		
9	ΕΛ0816R0000200003N	ΠΗΝΕΙΟΣ Π. 2	33	ΕΛ0816R0000204019N	ΚΟΥΣΜΠΑΣΑΝΙΩΤΙΚΟ Ρ. 2	57	ΕΛ0816R000210144N	ΝΕΟΧΩΡΙΤΗΣ Π. - ΠΑΡΑΠΟΤΑΜΟΣ		
10	ΕΛ0816R0000200004N	ΠΗΝΕΙΟΣ Π. 3	34	ΕΛ0816R0000206023N	ΕΝΙΠΕΥΣ Π. 1	58	ΕΛ0816R000212048N	ΠΑΜΙΣΟΣ Π. 1		
11	ΕΛ0816R0000200005N	ΠΗΝΕΙΟΣ Π. 4	35	ΕΛ0816R0000206036N	ΕΝΙΠΕΥΣ Π. 2	59	ΕΛ0816R000212049N	ΠΑΜΙΣΟΣ Π. 2		
12	ΕΛ0816R0000200015N	ΠΗΝΕΙΟΣ Π. 5	36	ΕΛ0816R0000206037N	ΕΝΙΠΕΥΣ Π. 3	60	ΕΛ0816R000214050N	ΔΥΤΙΚΗ ΚΟΙΤΗ ΤΡΙΚΑΛΩΝ		
13	ΕΛ0816R0000200016A	ΠΗΝΕΙΟΣ Π. 7	37	ΕΛ0816R0000206038N	ΕΝΙΠΕΥΣ Π. 4	61	ΕΛ0816R000216051N	ΠΟΡΤΑΙΚΟΣ Π. 1		
14	ΕΛ0816R0000200017H	ΠΗΝΕΙΟΣ Π. 6	38	ΕΛ0816R0000206124N	ΚΑΛΕΝΤΖΗΣ Π. 1	62	ΕΛ0816R000216052N	ΠΟΡΤΑΙΚΟΣ Π. 2		
15	ΕΛ0816R0000200020N	ΠΗΝΕΙΟΣ Π. 8	39	ΕΛ0816R0000206125N	ΚΑΛΕΝΤΖΗΣ Π. 2	63	ΕΛ0816R000218054N	ΜΑΛΑΚΑΣΙΩΤΙΚΟ Ρ.		
16	ΕΛ0816R0000200021N	ΠΗΝΕΙΟΣ Π. 9	40	ΕΛ0816R0000206226N	ΣΟΦΑΛΙΤΗΣ Π. 1	64	ΕΛ0816R000218155N	ΚΛΕΙΝΟΒΙΤΙΚΟΣ Π.		
17	ΕΛ0816R0000200022N	ΠΗΝΕΙΟΣ Π. 10	41	ΕΛ0816R0000206227N	ΦΑΡΣΑΛΙΩΤΗΣ Π. 1	65	ΕΛ0816R000220057N	ΤΡΑΝΟ ΠΟΤΑΜΙ		
18	ΕΛ0816R0000200039N	ΠΗΝΕΙΟΣ Π. 11	42	ΕΛ0816R0000206228N	ΜΑΚΡΥΡΕΜΜΑ	66	ΕΛ0816R00022058N	ΓΚΡΕΜΟΣ Ρ.		
19	ΕΛ0816R0000200053N	ΠΗΝΕΙΟΣ Π. 12	43	ΕΛ0816R0000206229N	ΦΑΡΣΑΛΙΩΤΗΣ Π. 2	67	ΕΛ0816R000224059N	ΞΗΡΟΠΟΤΑΜΟΣ		
20	ΕΛ0816R0000200056N	ΙΩΝ Π. 1	44	ΕΛ0816R0000206230N	ΣΟΦΑΛΙΤΗΣ Π. 2	68	ΕΛ0816R000301061N	ΔΕΡΜΠΙΝΑΣ Ρ.		
21	ΕΛ0816R0000200060N	ΙΩΝ Π. 2	45	ΕΛ0816R0000206231H	ΣΟΦΑΛΙΤΗΣ Π. 3	75	ΕΛ0817R000101065N	ΞΗΡΟΛΑΚΚΑΣ Ρ.		
22	ΕΛ0816R0000201002N	ΠΗΝΕΙΟΣ Π. 1	46	ΕΛ0816R0000206232N	ΣΜΟΚΟΒΙΤΙΚΟ Ρ.	76	ΕΛ0817R000301066N	ΠΟΥΡΙ Ρ.		
23	ΕΛ0816R0000202006N	ΤΙΤΑΡΗΣΙΟΣ Π. 1	47	ΕΛ0816R0000206233N	ΤΣΑΤΣΟΡΡΕΜΑ	77	ΕΛ0817R000501067N	ΡΑΚΟΠΟΤΑΜΟ		
24	ΕΛ0816R0000202007N	ΤΙΤΑΡΗΣΙΟΣ Π. 2	48	ΕΛ0816R0000206234N	ΠΑΠΟΥΣΑ Ρ.	78	ΕΛ0817R000701068N	ΛΑΧΑΝΟΡΡΕΜΑ		
25	ΕΛ0816R0000202013N	ΤΙΤΑΡΗΣΙΟΣ Π. 3	49	ΕΛ0816R0000206235A	ΤΑΦΡΟΣ ΞΥΝΙΑΔΑΣ	79	ΕΛ0817R000901069N	ΧΟΛΟΡΕΜΜΑ		
26	ΕΛ0816R0000202014N	ΤΙΤΑΡΗΣΙΟΣ Π. 4	50	ΕΛ0816R0000208040N	ΜΕΓΑ ΡΕΜΑ 1	80	ΕΛ0817R001101070N	ΞΕΡΙΑΣ ΑΛΜΥΡΟΥ Ρ.		
27	ΕΛ0816R0000202108N	ΣΜΟΛΙΩΤΙΚΟ Ρ.	51	ΕΛ0816R0000208041N	ΜΕΓΑ ΡΕΜΑ 2	81	ΕΛ0817R001301071N	ΠΛΑΤΑΝΟΡΕΜΜΑ Ρ.		
28	ΕΛ0816R0000202209N	ΚΑΡΚΑΤΣΕΛΙ Ρ.	52	ΕΛ0816R0000210042N	ΛΗΘΑΙΟΣ Π. 1	82	ΕΛ0817R001501072N	ΞΗΡΟΡΕΜΜΑ Ρ.		

1^η Αναθεώρηση του Σχεδίου Διαχείρισης Λεκανών Απορροής Ποταμών του ΥΔ Θεσσαλίας (EL 08)

4.1.2 Λιμναία υδατικά συστήματα

Φυσικά λιμναία υδατικά συστήματα ή λιμναία ΙΤΥΣ

Οι λίμνες της Ελλάδας παρουσιάζουν διαφορές σε σχέση με το υψόμετρο στο οποίο απαντούν, την επιφάνεια, το βάθος, τον τύπο στρωμάτωσης, τον χρόνο παραμονής, τα φυσικοχημικά χαρακτηριστικά των υδάτων τους. Ορισμένες δε από αυτές καλύπτονται εκτεταμένα από καλαμώνες και κατά τους θερινούς μήνες δεν έχουν νερό (π.χ. Δύστος, Στυμφαλία). Παρ' όλες τις επιμέρους διαφορές τους, κατά την παρούσα φάση που είναι διαθέσιμα βιολογικά και άλλα δεδομένα, κρίνεται απαραίτητη η κατά το δυνατόν μεγαλύτερη ομαδοποίησή τους σε τύπους, και για τη διευκόλυνση της διατύπωσης των εθνικών μεθόδων ταξινόμησης, περιλαμβανομένων των συνθηκών αναφοράς.

Κατά την επεξεργασία των δεδομένων με βάση το φυτοπλαγκτό και τα υδρόβια μακρόφυτα στις φυσικές λίμνες, αυτές κατατάχθηκαν σε τρεις τύπους (GR-DNL, GR-SNL, GR-VSNL) (βλ. πίνακα 4-4). Για τους δύο τύπους (GR-DNL, GR-SNL) αναπτύχθηκαν εθνικές μέθοδοι ταξινόμησης για το φυτοπλαγκτό και τα υδρόβια μακρόφυτα (Tsioussi et al. 2016 b, Zervas et al. 2016). Για τον τρίτο προαναφερόμενο τύπο απαιτούνται περισσότερα δεδομένα τα οποία θα επιτρέψουν τον υπολογισμό τους.

Πίνακας 4.4: Τύποι φυσικών λιμνών

Τύπος	Γνωρίσματα Λίμνης	Υψόμετρο (m)	Επιφάνεια (km ²)	Μέσο Βάθος (m)	Γνωρίσματα μίξης
GR-DNL	Φυσικές λίμνες, βαθιές	0 - 1.000	> 0.5	> 9	Θερμές μονομεικτικές
GR-SNL	Φυσικές λίμνες, ρηχές	0 - 1.000	> 0.5	3 - 9	Πολυμεικτικές
GR-VSNL	Φυσικές λίμνες, πολύ ρηχές	0 - 1.000	> 0.5	< 3	Πολυμεικτικές

Στο ΥΔ Θεσσαλίας (EL08) εντοπίζονται 2 λιμναία ΥΣ τα οποία παρουσιάζονται στον Πίνακα 4-5 και το Χάρτη 10.

Πίνακας 4.5: Λιμναία ΥΣ με νέα τυπολογία ανά ΛΑΠ του ΥΔ Θεσσαλίας (EL08)

A/A	Όνομα ΥΣ	Κωδικός ΥΣ	Κατηγορία*	Έκταση (km ²)	Περίμετρος (km)	Τύπος ΥΣ
ΛΕΚΑΝΗ ΑΠΟΡΡΟΗΣ ΠΗΝΕΙΟΥ (EL0816)						
1	ΤΕΧΝΗΤΗ ΛΙΜΝΗ ΑΡΓΥΡΟΠΟΥΛΙΟΥ	EL0816L00000001H	ΙΤΥΣ	0,49	4,46	GR-SNL
2	ΤΕΧΝΗΤΗ ΛΙΜΝΗ ΚΑΡΛΑΣ	EL0816L00000002H	ΙΤΥΣ	34,92	29,7	GR-SR

*ΦΥΣ: Φυσικό ΥΣ, ΙΤΥΣ: Ιδιαίτερα τροποποιημένο ΥΣ, ΤΥΣ: Τεχνητό ΥΣ

Ποτάμια ΙΤΥΣ Λιμναίου χαρακτήρα (Ταμειυτήρες)

Κατά την επεξεργασία των δεδομένων φυτοπλαγκτού για την εφαρμογή της Μεσογειακής μεθόδου ταξινόμησης με βάση το φυτοπλαγκτό στις τεχνητές λίμνες (Tsioussi et al. 2016a), οι ταμειυτήρες κατατάχθηκαν σε τύπους L-M5/7 και L-M8, με βάση το γεωλογικό υπόβαθρο και την τυπολογία που προτάθηκε από τον πρώτο κύκλο των σχεδίων διαχείρισης λεκανών απορροής, εξαιρουμένων εκείνων που είχαν μέσο βάθος κατώτερο των 15 m (βλ. πίνακα 4-6).

Πίνακας 4.6: Τύποι τεχνητών λιμνών (ταμειυτήρες)

Τύπος	Γνωρίσματα Λίμνης	Υψόμετρο (m)	Κατακρημνίσματα (mm) και θερμοκρασία (°C) (ετήσιες μέσες τιμές)	Επιφάνεια (km ²)	Μέσο Βάθος (m)	Λεκάνη Απορροής (km ²)
L-M5/7	Ταμειυτήρες, βαθιές, μεγάλοι, πυριτικοί, «υγρές» περιοχές	< 1.000	> 800 ή/και < 15	> 0.5	> 15	< 20.000

1^η Αναθεώρηση του Σχεδίου Διαχείρισης Λεκανών Απορροής Ποταμών του ΥΔ Θεσσαλίας (ΕΛ 08)

Τύπος	Γνωρίσματα Λίμνης	Υψόμετρο (m)	Κατακρημνίσματα (mm) και θερμοκρασία (°C) (ετήσιες μέσες τιμές)	Επιφάνεια (km ²)	Μέσο Βάθος (m)	Λεκάνη Απορροής (km ²)
L-M8	Ταμειυτήρες, βαθείς, μεγάλοι, ασβεστολιθικοί	< 1.000	-	> 0.5	> 15	< 20.000
GR-SR	Ταμειυτήρες, ρηχοί	< 1.000	-	> 0.5	< 15	-

Στον τύπο GR-SR κατατάσσονται οι τεχνητές λίμνες μέσου βάθους < 15 m: Τ.Λ. Στράτου, Τ.Λ. Πουρνάρι ΙΙ, Τ.Λ. Λευκογείων, Τ.Λ. Αδριανής, Τ.Λ. Κάρλας και Τ.Λ. Κερκίνη. Στον τύπο αυτό, αναλόγως του μέσου βάθους τους, μπορούν να ενταχθούν και οι λιμνοδεξαμενές των νησιών του Αιγαίου. Με αυτό τον τρόπο συγκεντρώνεται ικανοποιητικός αριθμός λιμνοχρονιών (lake years) από μεγάλο τροφικό εύρος για τη διατύπωση των κατάλληλων συνθηκών αναφοράς και ορίων ταξινόμησης.

Στο ΥΔ Θεσσαλίας (ΕΛ08) εντοπίζεται 1 ποτάμιο ΙΤΥΣ λιμναίου τύπου που παρουσιάζεται στον Πίνακα 4-7 και το Χάρτη 10 με την νέα τυπολογία, ανά ΛΑΠ.

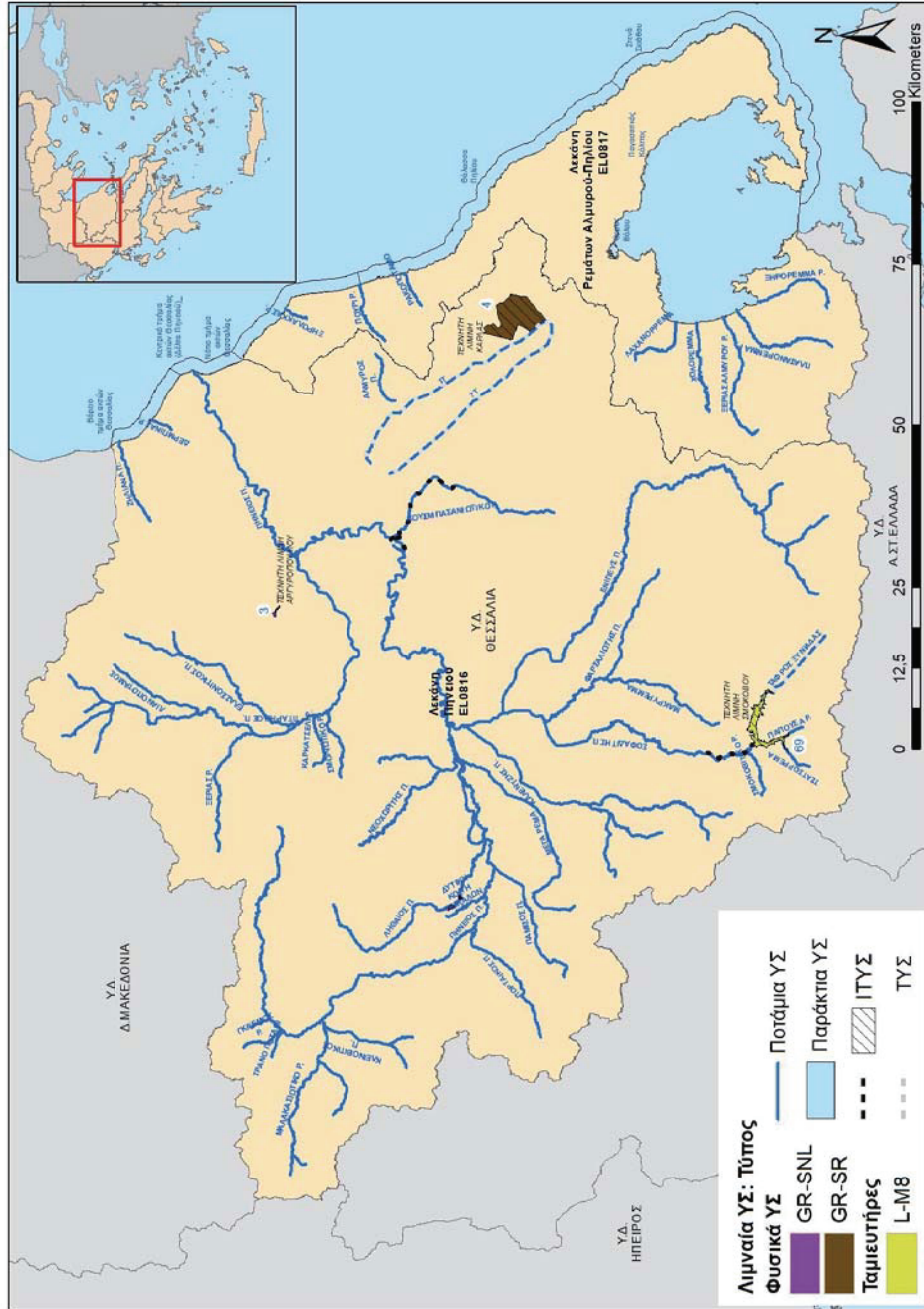
Πίνακας 4.7: Ποτάμια ΙΤΥΣ λιμναίου τύπου (ταμειυτήρες) με νέα τυπολογία ανά ΛΑΠ του ΥΔ Θεσσαλίας (ΥΔ 08)

A/A	Όνομα ΥΣ	Κωδικός ΥΣ	Κατηγορία*	Έκταση (km ²)	Μήκος (km)	Άμεση Λεκάνη Απορροής (km ²)	Αθροιστική Λεκάνη Απορροής (km ²)	Μέση Ετήσια Απορροή (hm ³)	Τύπος ΥΣ
ΛΕΚΑΝΗ ΑΠΟΡΡΟΗΣ ΠΗΝΕΙΟΥ (ΕΛ0816)									
1	ΤΕΧΝΗΤΗ ΛΙΜΝΗ ΣΜΟΚΟΒΟΥ	ΕΛ0816RL00206201H	ΙΤΥΣ	9,91	18,3	74,46	369,01	65,00	L-M8

*ΦΥΣ: Φυσικό ΥΣ, ΙΤΥΣ: Ιδιαίτερα τροποποιημένο ΥΣ, ΤΥΣ: Τεχνητό ΥΣ

1^ο Αναθεώρηση του Σχεδίου Διαχείρισης Λεκανών Απορροής Ποταμών του ΥΔ Θεσσαλίας (EL 08)

Χάρτης 10: Τυπολογία ποτάμων ΙΓΥΣ λιμναίου χαρακτήρα και λιμναίων ΥΔ Θεσσαλίας (ΥΔ 08)



Υπουργείο Περιβάλλοντος & Ενέργειας, Ειδική Γραμματεία Υδάτων

1^ο Αναθεώρηση του Σχεδίου Διαχείρισης Λεκανών Απορροής Ποταμών του ΥΔ Θεσσαλίας (ΕΛ 08)

Υπόμνημα:

ΔΕΙΚΤΗΣ Υ.Σ. ΣΕ ΧΑΡΤΗ	ΚΩΔΙΚΟΣ Υ.Σ.	ΟΝΟΜΑ Υ.Σ.
3	ΕΙ0816L000000001Η	ΤΕΧΝΗΤΗ ΛΙΜΝΗ ΑΡΓΥΡΟΠΟΥΛΟΥ
4	ΕΙ0816L000000002Η	ΤΕΧΝΗΤΗ ΛΙΜΝΗ ΚΑΡΛΑΣ
69	ΕΙ0816RL00206201Η	ΤΕΧΝΗΤΗ ΛΙΜΝΗ ΣΜΟΚΟΒΟΥ

1^η Αναθεώρηση του Σχεδίου Διαχείρισης Λεκανών Απορροής Ποταμών του ΥΔ Θεσσαλίας (ΕΛ 08)

4.1.3 Παράκτια υδατικά συστήματα

Ο χαρακτηρισμός των παράκτιων τύπων προτάθηκε να γίνει με βάση κυρίως: το υπόστρωμα των ακτών (δύο κατηγορίες υποστρώματος), το βάθος (δύο κατηγορίες βάθους) και τον βαθμό έκθεσης στον κυματισμό (τρεις κατηγορίες: μετρίως εκτεθειμένες ακτές, προστατευμένες και πολύ προστατευμένοι κόλποι). Στα πλαίσια της άσκησης διαβαθμονόμησης στη Μεσόγειο το βάθος διακρίθηκε σε δύο κατηγορίες, στα ρηχά και βαθέα ύδατα. Ως ανώτερο όριο των βαθέων υδάτων ορίστηκαν τα 40 m, που αποτελούν το σύνηθες κατώτερο όριο εξάπλωσης της *Posidonia oceanica*. Στα πλαίσια της εφαρμογής της διαβαθμονόμησης στη Μεσόγειο το υπόστρωμα χωρίστηκε σε δύο βασικούς τύπους, το βραχώδες και το ιζηματικό. Στο βραχώδες ταξινομήθηκε το σκληρό υπόστρωμα και στο ιζηματικό όλα τα χαλαρά ιζήματα προϊόντα διάβρωσης, αποσάθρωσης ή μεταφοράς που διαφοροποιούνται σε διάφορους τύπους (άμμος-χαλίκι-κροκάλες-βότσαλο, ιλύς, μεικτά ιζήματα) ανάλογα με την κοκκομετρική τους σύσταση. Σε πολλές περιπτώσεις σε έναν τύπο υδατικού συστήματος συναντώνται διαφορετικά υποστρώματα στο θαλάσσιο πυθμένα. Επιλέγονται τα κυρίαρχα υποστρώματα.

Θεωρητικά με τον τρόπο αυτό προέκυπταν 9 τύποι, τελικά όμως κάποιοι από τους τύπους αυτούς δεν συναντώνται στην Ελλάδα (π.χ. ρηχές εκτεθειμένες ακτές ή βαθιές προστατευμένες). Η έκθεση στον κυματισμό, παράγοντας - κλειδί στις ενδοπαράλιες και υποπαράλιες κοινότητες, διαφοροποιεί τις μετρίως εκτεθειμένες ακτές της Ελλάδας από τους πολύ προστατευμένους ημίκλειστους κόλπους και από άλλες Μεσογειακές ή Ευρωπαϊκές ακτές με διαφορετική έκθεση. Έτσι τελικά προέκυψαν αρχικά 4 βασικοί τύποι ανάλογα με το βάθος και το υπόστρωμα και ένας πέμπτος που αφορούσε στους πολύ προστατευμένους κόλπους με μικρή έκθεση στον κυματισμό.

Τόσο στο 1ο ΣΔΛΑΠ όσο και στην 1η αναθεώρηση, εφαρμόζεται η τυπολογία σύμφωνα με το Σύστημα Β και προκύπτει τελικά ένας (1) τύπος παράκτιων υδάτων. Από την εφαρμογή του intercalibration προέκυψε ότι οι δείκτες για το καθορισμό των συνθηκών αναφοράς είναι ανεξάρτητοι από τους τύπους. Οι δείκτες που επιλέγονται για τον καθορισμό των συνθηκών αναφοράς παρουσιάζονται στον ακόλουθο πίνακα (Απόφαση της ΕΕ 915/2008/ΕΕC).

Πίνακας 4.8: Δείκτες που επιλέγονται για τον καθορισμό των συνθηκών αναφοράς

Βιολογικό Στοιχείο Ποιότητας	Δείκτης
Πανίδα βενθικών ασπόνδυλων	BENTIX
Φυτοπλαγκτόν	μg/l Χλωροφύλλης-α
Μακροφύκη	ΕΕΙ - οικολογικής ποιότητας

Στο ΥΔ Θεσσαλίας (ΕΛ08) προσδιορίστηκαν 7 παράκτια ΥΣ που παρουσιάζονται στον Πίνακα 4-9, τα οποία σύμφωνα με την τυπολογία που υιοθετήθηκε ανήκουν όλα σε έναν (1) τύπο, στον τύπο IIIΕ.

Πίνακας 4.9: Παράκτια υδατικά συστήματα του ΥΔ Θεσσαλίας (ΕΛ08)

A/A	Όνομα ΥΣ	Κωδικός ΥΣ	Κατηγορία*	Έκταση (km ²)	Περίμετρος (km)	Τύπος ΥΣ
ΛΕΚΑΝΗ ΑΠΟΡΡΟΗΣ ΠΗΝΕΙΟΥ (ΕΛ0816)						
1	ΒΟΡΕΙΟ ΤΜΗΜΑ ΑΚΤΩΝ ΘΕΣΣΑΛΙΑΣ	ΕΛ0816C0001N	ΦΥΣ	28,2	37,36	IIIΕ
2	ΚΕΝΤΡΙΚΟ ΤΜΗΜΑ ΑΚΤΩΝ ΘΕΣΣΑΛΙΑΣ (ΔΕΛΤΑ ΠΗΝΕΙΟΥ)	ΕΛ0816C0002N	ΦΥΣ	19,88	25,09	IIIΕ
ΛΑΠ ΡΕΜΑΤΩΝ ΑΛΜΥΡΟΥ - ΠΗΛΙΟΥ (ΕΛ0817)						
3	ΝΟΤΙΟ ΤΜΗΜΑ ΑΚΤΩΝ ΘΕΣΣΑΛΙΑΣ	ΕΛ0817C0003N	ΦΥΣ	46,27	59,02	IIIΕ
4	ΘΑΛΑΣΣΑ ΠΗΛΙΟΥ	ΕΛ0817C0004N	ΦΥΣ	104,55	155,49	IIIΕ
5	ΣΤΕΝΑ ΣΚΙΑΘΟΥ	ΕΛ0817C0005N	ΦΥΣ	117,14	172,91	IIIΕ
6	ΠΑΓΑΣΗΤΙΚΟΣ ΚΟΛΠΟΣ	ΕΛ0817C0006N	ΦΥΣ	623,95	233,99	IIIΕ
7	ΟΡΜΟΣ ΒΟΛΟΥ	ΕΛ0817C0007H	ΙΤΥΣ	3,35	38,45	IIIΕ

*ΦΥΣ: Φυσικό ΥΣ, ΙΤΥΣ: Ιδιαίτερα τροποποιημένο ΥΣ, ΤΥΣ: Τεχνητό ΥΣ

1^η Αναθεώρηση του Σχεδίου Διαχείρισης Λεκανών Απορροής Ποταμών του ΥΔ Θεσσαλίας (ΕΛ08)

4.2 ΣΥΣΤΗΜΑΤΑ ΥΠΟΓΕΙΩΝ ΥΔΑΤΩΝ

Στο πλαίσιο της 1ης Αναθεώρησης του ΣΔΛΑΠ του Υδατικού Διαμερίσματος Θεσσαλίας (ΕΛ08) επανεξετάστηκαν τα αρχικά οριοθετημένα ΥΥΣ. Ο αρχικός προσδιορισμός και οριοθέτηση των ΥΥΣ είχε πραγματοποιηθεί με βάση τα ακόλουθα κριτήρια:

- Τον υδρογεωλογικό χαρακτήρα των γεωλογικών σχηματισμών που συνθέτουν το υπόγειο υδατικό σύστημα και την ανάπτυξη υπόγειας υδροφορίας. Έγινε διάκριση σε καρστικά, κοκκώδη, ρωγματώδη και μεικτά υπόγεια υδατικά συστήματα και ενιαιοποιήθηκαν μικρές επιμέρους υδροφορίες.
- Τη δυναμικότητα των υπογείων υδροφορέων η οποία προκύπτει από τα υφιστάμενα στοιχεία τροφοδοσίας, υδροληψίας και εκμετάλλευσης του υπόγειου δυναμικού.
- Τις χρήσεις του υπόγειου υδατικού συστήματος.
- Την αλληλεξάρτηση του υπόγειου υδατικού συστήματος με επιφανειακά ύδατα και χερσαία οικοσυστήματα.
- Την ύπαρξη περιοχών που βρίσκονται σε κίνδυνο λόγω πιέσεων (π.χ. υπεραντλήσεις, υφαλμύριση) κακή ποιοτική κατάσταση, ύπαρξη αυξημένου φυσικού υποβάθρου.

Στη διάρκεια της 1ης αναθεώρησης η επανεξέταση των ΥΥΣ βασίσθηκε, εκτός των προαναφερομένων κριτηρίων, και στα αποτελέσματα του προγράμματος παρακολούθησης, στην ποιοτική προσέγγιση των πιέσεων και στις υφιστάμενες χρήσεις γης.

Κατά τη διάρκεια αυτής πραγματοποιήθηκε:

- διαχωρισμός κάποιων ΥΥΣ σε υποσυστήματα,
- ένταξη περιοχών που δεν είχαν προσδιορισθεί ως ΥΥΣ σε υφιστάμενα ή σε νέα ΥΥΣ,
- τροποποιήσεις των ορίων των ΥΥΣ,

Στον Πίνακα 4-10 και στο Χάρτη 11 παρουσιάζονται τα ΥΥΣ του Υδατικού Διαμερίσματος Θεσσαλίας (ΕΛ08) όπως προέκυψαν κατά την 1η Αναθεώρηση του ΣΔΛΑΠ.

Πίνακας 4.10: Πίνακας υπόγειων υδατικών συστημάτων ΥΔ Θεσσαλίας (ΕΛ08)

A/A	Όνομα ΥΥΣ	Κωδικός ΥΥΣ	Έκταση (km ²)
ΛΕΚΑΝΗ ΑΠΟΡΡΟΗΣ ΠΗΝΕΙΟΥ (ΕΛ0816)			
1	ΣΥΣΤΗΜΑ ΚΟΖΙΑΚΑ	ΕΛ0800010	219.34
2	ΣΥΣΤΗΜΑ ΠΑΛΑΙΟΞΑΜΑΡΙΝΑΣ – ΒΟΥΛΑΣ	ΕΛ0800020	75.61
3	ΣΥΣΤΗΜΑ ΠΕΔΙΑΔΑΣ ΝΟΤΙΟΔΥΤΙΚΗΣ ΘΕΣΣΑΛΙΑΣ	ΕΛ0800030	1,261.98
4	ΣΥΣΤΗΜΑ ΣΑΡΑΝΤΑΠΟΡΟΥ	ΕΛ0800040	116.89
5	ΣΥΣΤΗΜΑ ΚΡΑΝΙΑΣ – ΕΛΑΣΣΟΝΑΣ	ΕΛ0800050	124.87
6	ΣΥΣΤΗΜΑ ΠΟΤΑΜΙΑΣ	ΕΛ0800060	86.69
7	ΣΥΣΤΗΜΑ ΔΑΜΑΣΙΟΥ – ΤΙΤΑΝΟΥ	ΕΛ0800070	382.73
8	ΣΥΣΤΗΜΑ ΦΥΛΛΗΪΟΥ – ΟΡΦΑΝΩΝ	ΕΛ0800080	37.11
9	ΣΥΣΤΗΜΑ ΕΚΚΑΡΑΣ – ΒΕΛΕΣΙΩΤΩΝ	ΕΛ0800100	42.22
10	ΣΥΣΤΗΜΑ ΛΑΡΙΣΑΣ – ΚΑΡΛΑΣ	ΕΛ0800110	578.18
11	ΣΥΣΤΗΜΑ ΟΛΥΜΠΟΥ – ΟΣΣΑΣ	ΕΛ0800120	94.82
12	ΣΥΣΤΗΜΑ ΤΑΟΥΣΑΝΗΣ – ΚΑΛΟΥ ΝΕΡΟΥ	ΕΛ0800130	921.96
13	ΣΥΣΤΗΜΑ ΝΑΡΘΑΚΙΟΥ – ΒΡΥΣΙΩΝ	ΕΛ0800180	97.74
14	ΣΥΣΤΗΜΑ ΧΑΣΙΩΝ – ΑΝΤΙΧΑΣΙΩΝ	ΕΛ0800190	532.69
15	ΣΥΣΤΗΜΑ ΞΥΝΙΑΔΟΣ	ΕΛ0800200	146.01
16	ΣΥΣΤΗΜΑ ΕΛΑΣΣΟΝΑΣ – ΤΣΑΡΙΤΣΑΝΗΣ	ΕΛ0800210	45.18
17	ΣΥΣΤΗΜΑ ΚΩΝΟΥ ΤΙΤΑΡΗΣΙΟΥ	ΕΛ0800220	309.73
18	ΣΥΣΤΗΜΑ ΚΩΝΟΥ ΠΗΝΕΙΟΥ – ΠΟΡΤΑΪΚΟΥ – ΠΑΜΙΣΟΥ	ΕΛ0800230	819.89
19	ΣΥΣΤΗΜΑ ΥΔΡΟΦΟΡΙΩΝ ΧΑΣΙΩΝ – ΦΑΡΚΑΔΩΝΑΣ	ΕΛ0800240	854.12
20	ΣΥΣΤΗΜΑ ΥΔΡΟΦΟΡΙΩΝ ΚΑΤΩ ΟΛΥΜΠΟΥ – ΣΑΡΑΝΤΑΠΟΡΟΥ	ΕΛ0800250	1,153.42

1^η Αναθεώρηση του Σχεδίου Διαχείρισης Λεκανών Απορροής Ποταμών του ΥΔ Θεσσαλίας (ΕΛ 08)

A/A	Όνομα ΥΥΣ	Κωδικός ΥΥΣ	Έκταση (km ²)
21	ΣΥΣΤΗΜΑ ΥΔΡΟΦΟΡΙΩΝ ΜΑΚΡΥΧΩΡΙΟΥ – ΣΥΚΟΥΡΙΟΥ	ΕΛ0800260	113.67
22	ΣΥΣΤΗΜΑ ΥΔΡΟΦΟΡΙΩΝ ΜΑΥΡΟΒΟΥΝΙΟΥ – ΟΣΣΑΣ	ΕΛ0800270	648.21
23	ΣΥΣΤΗΜΑ ΥΔΡΟΦΟΡΙΩΝ ΑΝΩ ΡΟΥ ΕΝΙΠΕΑ	ΕΛ0800290	493.89
24	ΣΥΣΤΗΜΑ ΥΔΡΟΦΟΡΙΩΝ ΞΥΝΙΑΔΑΣ – ΚΕΔΡΟΥ	ΕΛ0800300	314.92
25	ΣΥΣΤΗΜΑ ΥΔΡΟΦΟΡΙΩΝ ΕΛΑΤΗΣ – ΡΕΝΤΙΝΑΣ	ΕΛ0800310	600.11
26	ΣΥΣΤΗΜΑ ΥΔΡΟΦΟΡΙΩΝ ΜΑΛΑΚΑΣΙΩΤΙΚΟΥ ΡΕΜΑΤΟΣ	ΕΛ0800320	439.45
27	ΣΥΣΤΗΜΑ ΕΚΒΟΛΩΝ Π. ΠΗΝΕΙΟΥ	ΕΛ0800330	74.35
ΛΑΠ ΡΕΜΑΤΩΝ ΑΛΜΥΡΟΥ - ΠΗΛΙΟΥ (ΕΛ0817)			
28	ΛΟΦΩΔΕΣ ΣΥΣΤΗΜΑ ΑΛΜΥΡΟΥ – ΒΕΛΕΣΤΙΝΟΥ	ΕΛ0800090	251.68
29	ΣΥΣΤΗΜΑ ΑΛΜΥΡΟΥ	ΕΛ0800140	268.51
30	ΣΥΣΤΗΜΑ ΜΑΥΡΟΒΟΥΝΙΟΥ – ΚΑΡΛΑΣ	ΕΛ0800150	375.58
31	ΣΥΣΤΗΜΑ ΏΘΡΥΟΣ	ΕΛ0800160	505.52
32	ΣΥΣΤΗΜΑΤΑ ΠΗΛΙΟΥ	ΕΛ0800170	589.17
33	ΣΥΣΤΗΜΑ ΥΔΡΟΦΟΡΙΩΝ ΝΕΑΣ ΑΓΧΙΑΛΟΥ – ΝΕΑΣ ΙΩΝΙΑΣ	ΕΛ0800280	127.83

Χάρτης 11: Θέση και όρια υπόγειων υδατικών συστημάτων Θεσσαλίας (ΕΛ 08)



4.3 ΙΔΙΑΙΤΕΡΩΣ ΤΡΟΠΟΠΟΙΗΜΕΝΑ ΥΔΑΤΙΚΑ ΣΥΣΤΗΜΑΤΑ (ΙΤΥΣ) ΚΑΙ ΤΕΧΝΗΤΑ ΥΔΑΤΙΚΑ ΣΥΣΤΗΜΑΤΑ (ΤΥΣ)

Η μέχρι σήμερα ανθρώπινη δραστηριότητα έχει αλλοιώσει τα αρχικά χαρακτηριστικά ορισμένων υδατικών συστημάτων. Οι μεταβολές αυτές, ανεξάρτητα από τους λόγους για τους οποίους έγιναν και από το μέγεθος της αλλαγής που έχουν επιφέρει στα υδατικά συστήματα, τα καθιστούν κατά μια έννοια ιδιαίτερα. Επομένως, τα συστήματα αυτά αξιολογούνται με διαφορετικό τρόπο από την Οδηγία 2000/60/ΕΚ σε σχέση με τα υπόλοιπα, και ονομάζονται Ιδιαίτερως Τροποποιημένα Υδατικά Συστήματα (ΙΤΥΣ). Αντίστοιχα, σε ορισμένες περιπτώσεις κατασκευάζονται με ανθρώπινη πρωτοβουλία έργα που δημιουργούν υδατικά

1^η Αναθεώρηση του Σχεδίου Διαχείρισης Λεκανών Απορροής Ποταμών του ΥΔ Θεσσαλίας (ΕΛ 08)

συστήματα σε σημεία όπου προηγουμένως δεν υπήρχαν. Αυτά τα συστήματα ονομάζονται Τεχνητά Υδατικά Συστήματα (ΤΥΣ).

Στο πλαίσιο μιας ολοκληρωμένης αντιμετώπισης των θεμάτων που άπτονται της αξιολόγησης υδρομορφολογικών αλλοιώσεων σε σχέση με διάφορες διαδικασίες εφαρμογής της ΟΠΥ, ανάμεσα στις οποίες είναι και ο αρχικός προσδιορισμός ΙΤΥΣ και ΤΥΣ, αναπτύχθηκε εξειδικευμένη μεθοδολογία αξιολόγησής τους ως πιέσεων με σκοπό την κάλυψη των παραπάνω ελλείψεων και κενών και την διαχείριση ζητημάτων υδρομορφολογικών πιέσεων και αλλοιώσεων με ενιαίο και συνεπή τρόπο. Η μεθοδολογία αυτή αξιοποιείται μεταξύ άλλων και στον αρχικό προσδιορισμό ΙΤΥΣ. Η αναλυτική μεθοδολογία για την αξιολόγηση των υδρομορφολογικών αλλοιώσεων είναι διαθέσιμη στη σχετική ιστοσελίδα της Ειδικής Γραμματείας Υδάτων <http://wfdver.ypeka.gr/>.

Σημειώνεται εδώ, ότι στα πρώτα ΣΔΛΑΠ, όλοι οι εσωποτάμιοι ταμειυτήρες είχαν προσδιορισθεί ως λιμναία ΙΤΥΣ. Κατά την 1^η Αναθεώρηση προσδιορίζονται ορθώς ως ποτάμια ΙΤΥΣ, σύμφωνα με τα προβλεπόμενα στις σχετικές κατευθυντήριες της Ε.Ε.

Η μεθοδολογία προσδιορισμού των ΙΤΥΣ-ΤΥΣ, όπως αναπτύχθηκε για τον 2^ο διαχειριστικό κύκλο παρουσιάζεται αναλυτικά στα Κείμενα Τεκμηρίωσης 03α *Μεθοδολογία/προδιαγραφές για τον προσδιορισμό των ΙΤΥΣ και ΤΥΣ* και 08 *Οριστικός Προσδιορισμός των Ιδιαίτερω Τροποποιημένων και Τεχνητών Υδατικών συστημάτων της*.

Η επανεξέταση του προσδιορισμού ΙΤΥΣ-ΤΥΣ για όσα ΥΣ είχαν προσδιορισθεί ως τέτοια κατά τον 1^ο διαχειριστικό κύκλο, διενεργείται μέσω της αξιολόγησης της υδρομορφολογικής κατάστασης των ΥΣ, με την εφαρμογή της σχετικής μεθοδολογίας που έχει καταρτισθεί στο Κείμενο Τεκμηρίωσης 03. Ο παρακάτω Πίνακας συνοψίζει τα κριτήρια και την συνολική βαθμολογία υδρομορφολογικής αξιολόγησης των ΙΤΥΣ-ΤΥΣ. Η επεξήγηση των κριτηρίων ανά ΥΣ δίδεται αναλυτικά στο Κείμενο Τεκμηρίωσης 08.

Πίνακας 4.11 Υδρομορφολογική κατάσταση ΙΤΥΣ-ΤΥΣ στο ΥΔ08

Κωδικός ΕΥΣ	Όνομασία	Κριτήρια αξιολόγησης			Συνολική βαθμολογία
		I	II	III	
ΕΛ0817C0007H	ΟΡΜΟΣ ΒΟΛΟΥ	Γ21	Γ31		3,50
ΕΛ0816L000000002H	ΤΕΧΝΗΤΗ ΛΙΜΝΗ ΚΑΡΛΑΣ	Β31	Β41		4,00
ΕΛ0816L000000001H	ΤΕΧΝΗΤΗ ΛΙΜΝΗ ΑΡΓΥΡΟΠΟΥΛΙΟΥ	Β11	Β41		4,00
ΕΛ0816R000210045H	ΛΗΘΑΙΟΣ Π. 2	Α41	Α42	Α24	4,00
ΕΛ0816R000200017H	ΠΗΝΕΙΟΣ Π. 6	Α41	Α42	Α21	4,00
ΕΛ0816R000204018H	ΚΟΥΣΜΠΑΣΑΝΙΩΤΙΚΟ Ρ. 1	Α41	Α42	Α24	4,00
ΕΛ0816RL00206201H	ΤΕΧΝΗΤΗ ΛΙΜΝΗ ΣΜΟΚΟΒΟΥ	Α11	Α12	Α13	4,33
ΕΛ0816R000206231H	ΣΟΦΑΔΙΤΗΣ Π. 3	Α11			5,00
ΕΛ0816R000000064A	7Τ	Τεχνητά Υδατικά Συστήματα			
ΕΛ0816R000000062A	1Τ				
ΕΛ0816R000200016A	ΠΗΝΕΙΟΣ Π. 7				
ΕΛ0816R000206235A	ΤΑΦΡΟΣ ΞΥΝΙΑΔΑΣ				

Όλα τα υδατικά συστήματα του παραπάνω Πίνακα συγκεντρώνουν βαθμολογία αξιολόγησης της υδρομορφολογικής κατάστασης μεγαλύτερη από το ενδεικτικό όριο αρχικού προσδιορισμού ως ΙΤΥΣ (3,5) και συνεπώς προσδιορίζονται αρχικά ως ΙΤΥΣ.

Επομένως, ακολουθώντας τη μεθοδολογία προσδιορισμού ιδιαίτερω τροποποιημένων και τεχνητών υδατικών συστημάτων, προβαίνοντας, δηλαδή, αρχικά στον κατ' αρχήν προσδιορισμό ως ΙΤΥΣ-ΤΥΣ των υδατικών συστημάτων εφαρμόζοντας ως επί των πλείστων ποσοτικά κριτήρια αξιολόγησης, και στην συνέχεια, διαπιστώνοντας ότι οι κοινωνικοοικονομικές επιπτώσεις δεν επιτρέπουν την αναίρεση των έργων που εξετάζονται, συμπεραίνεται ότι **στο Υδατικό Διαμέρισμα Θεσσαλίας (ΕΛ08) προέκυψαν τελικά 8 ιδιαίτερω τροποποιημένα και 4 τεχνητά υδατικά συστήματα σε σύνολο 82 υδατικών συστημάτων.**

1^η Αναθεώρηση του Σχεδίου Διαχείρισης Λεκανών Απορροής Ποταμών του ΥΔ Θεσσαλίας (ΕΛ 08)

Στον Πίνακα 4-12 και στο Χάρτη 12 που ακολουθούν δίνεται μία εικόνα του αριθμού και της κάλυψης των ιδιαίτερας τροποποιημένων και τεχνητών υδατικών συστημάτων. Το ποσοστό κάλυψης για τα λιμναία και τα παράκτια υδατικά συστήματα αναφέρεται επί της συνολικής επιφάνειας των λιμναίων υδάτων και παράκτιων υδάτων του Υδατικού Διαμερίσματος Θεσσαλίας (ΕΛ08) αντίστοιχα, ενώ το ποσοστό κάλυψης για τα ποτάμια υδατικά συστήματα αναφέρεται επί του συνολικού μήκους των ποτάμιων υδάτων του Υδατικού Διαμερίσματος Θεσσαλίας (ΕΛ08). Για τους ταμειυτήρες, που θεωρούνται ποτάμια υδατικά συστήματα σε αυτό το διαχειριστικό κύκλο, λαμβάνεται επίσης το ποσοστό κάλυψης επί της συνολικής έκτασης των ταμειυτήρων του υδατικού διαμερίσματος, εφόσον ουσιαστικά πρόκειται για λιμναίου τύπου ποτάμια υδατικά συστήματα.

Πίνακας 4.12 Εποπτική εικόνα του αριθμού και της κάλυψης των ιδιαίτερας τροποποιημένων και των τεχνητών υδατικών συστημάτων στο Υδατικό Διαμέρισμα Θεσσαλίας (ΕΛ08)

	Ιδιαίτερας Τροποποιημένα Υδατικά Συστήματα		Τεχνητά Υδατικά Συστήματα	
	Αριθμός Υδατικών Συστημάτων	Κάλυψη (%)	Αριθμός Υδατικών Συστημάτων	Κάλυψη (%)
Λιμναία Υδατικά Συστήματα	2	100	0	0
Ποτάμια Υδατικά Συστήματα (κατά μήκος ποταμών – ρεμάτων)	4	2,7	4	6,4
Ποτάμια Υδατικά Συστήματα (ταμειυτήρες)	1	100	0	0
Παράκτια Υδατικά Συστήματα	1	0,4	0	0

1^η Αναθεώρηση του Σχεδίου Διαχείρισης Λεκανών Απορροής Ποταμών του ΥΔ Θεσσαλίας (ΕΛ 08)

Χάρτης 12 Εποπτική εικόνα των ιδιαίτεως τροποποιημένων και των τεχνητών υδατικών συστημάτων στο Υδατικό Διαμέρισμα Θεσσαλίας (ΕΛ08)



Στον παρακάτω Πίνακα 4-13 παρουσιάζονται τα επιφανειακά υδατικά συστήματα που προσδιορίστηκαν οριστικά ως ιδιαίτεως τροποποιημένα στο Υδατικό Διαμέρισμα Θεσσαλίας (ΕΛ08), τα βασικά χαρακτηριστικά τους, καθώς και η «καθορισμένη χρήση ύδατος» (δραστηριότητα) του άρθρου 4(3)(α) της ΟΠΥ στην οποία εμπίπτει κάθε υδατικό σύστημα.

1^ο Αναθεώρηση του Σχεδίου Διαχείρισης Λεκανών Απορροής Ποταμών του ΥΔ Θεσσαλίας (ΕΛ 08)

Πίνακας 4.13: Οριστικώς προσδιορισμένα ιδιαίτέρως τροποποιημένα υδατικά συστήματα στο Υδατικό Διαμέρισμα Θεσσαλίας (ΕΛ08).

ΟΝΟΜΑΣΙΑ	ΛΑΠ	ΚΩΔΙΚΟΠΟΙΗΣΗ	ΕΙΔΟΣ ΥΣ	ΕΠΙΦΑΝΕΙΑ – ΜΗΚΟΣ	ΟΙΚΟΛΟΓΙΚΗ ΚΑΤΑΣΤΑΣΗ	ΧΗΜΙΚΗ ΚΑΤΑΣΤΑΣΗ	«ΚΑΘΟΡΙΣΜΕΝΗ ΧΡΗΣΗ ΥΔΑΤΟΣ» ΣΥΜΦΩΝΑ ΜΕ ΤΟ ΑΡΘΡΟ 4(β)(α) της ΟΠΥ	ΧΑΡΑΚΤΗΡΙΣΜΟΣ
ΤΕΧΝΗΤΗ ΛΙΜΝΗ ΚΑΡΛΑΣ	EL16	EL0816L000000002H	RL	34,93 km ²	Κακή	Άγνωστη	Αποθήκευση ύδατος: Άρδευση, Προστασία από πλημμύρες	ΠΥΣ
ΤΕΧΝΗΤΗ ΛΙΜΝΗ ΣΜΟΚΟΒΟΥ	EL16	EL0816RL00206201H	RL	9,92 km ²	Καλή	Καλή	Αποθήκευση ύδατος: Άρδευση, παραγωγή υδροηλεκτρικής ενέργειας, υδροδότηση	ΠΥΣ
ΣΟΦΑΔΙΤΗΣ Π. 3	EL16	EL0816R000206231H	R	10,63 km	Άγνωστη	Άγνωστη	Αναψυχή	ΠΥΣ
ΤΕΧΝΗΤΗ ΛΙΜΝΗ ΑΡΓΥΡΟΠΟΥΛΙΟΥ	EL16	EL0816L000000001H	L	0,49 km ²	Άγνωστη	Άγνωστη	Αποθήκευση ύδατος: Άρδευση, Αναψυχή	ΠΥΣ
ΛΗΘΑΙΟΣ Π. 2	EL16	EL0816R000210045H	R	3,87 km	Ελλιπής	Άγνωστη	Προστασία από πλημμύρες	ΠΥΣ
ΠΗΝΕΙΟΣ Π. 6	EL16	EL0816R000200017H	R	6,62 km	Άγνωστη	Καλή	Αποθήκευση ύδατος: Άρδευση, Ρύθμιση του ύδατος, προστασία από πλημμύρες	ΠΥΣ
ΚΟΥΣΜΠΑΣΑΝΙΩΤΙΚΟ P. 1	EL16	EL0816R000204018H	R	16,74 km	Μέτρια	Άγνωστη	Προστασία από πλημμύρες	ΠΥΣ
ΟΡΜΟΣ ΒΟΛΟΥ	EL17	EL0817C0007H	C	33,37 km ²	Καλή	Καλή	Ναυστολιότα συμπεριλαμβανομένων των λιμενικών εγκαταστάσεων	ΠΥΣ
7Τ	EL16	EL0816R000000064A	R	36,16 km	Ελλιπής	Καλή	Προστασία από πλημμύρες	ΤΥΣ
1Τ	EL16	EL0816R000000062A	R	37,89 km	Ελλιπής	Άγνωστη	Προστασία από πλημμύρες	ΤΥΣ
ΠΗΝΕΙΟΣ Π. 7	EL16	EL0816R000200016A	R	2,33 km	Ελλιπής	Καλή	Προστασία από πλημμύρες	ΤΥΣ
ΤΑΦΡΟΣ ΞΥΝΙΑΔΑΣ	EL16	EL0816R000206235A	R	12,16 km	Μέτρια	Καλύτερη της Καλής	Προστασία από πλημμύρες	ΤΥΣ

1^η Αναθεώρηση του Σχεδίου Διαχείρισης Λεκανών Απορροής Ποταμών του ΥΔ Θεσσαλίας (ΕΛ 08)

4.4 ΠΡΟΣΤΑΤΕΥΟΜΕΝΕΣ ΠΕΡΙΟΧΕΣ

Σύμφωνα με το Άρθρο 6 της Οδηγίας 2000/60/ΕΚ, τα Κράτη Μέλη εξασφαλίζουν τη δημιουργία μητρώου όλων των περιοχών που κείνται στο εσωτερικό κάθε ΠΛΑΠ, οι οποίες έχουν χαρακτηριστεί ως χρήζουσες ειδικής προστασίας βάσει των ειδικών διατάξεων της ενωσιακής νομοθεσίας για την προστασία των επιφανειακών και υπόγειων υδάτων τους ή τη διατήρηση των οικοτόπων και των ειδών που εξαρτώνται από το νερό.

Το μητρώο αυτό, που καλείται Μητρώο Προστατευόμενων Περιοχών (ΜΠΠ), περιλαμβάνει όλα τα υδατικά συστήματα που προσδιορίζονται από το Παράρτημα V του ΠΔ 51/2007.

Το Μητρώο Προστατευόμενων Περιοχών περιλαμβάνει, σύμφωνα με το Παράρτημα V του ΠΔ 51/2007, όλους τους ακόλουθους τύπους περιοχών:

- α) Περιοχές που προορίζονται για την άντληση ύδατος για ανθρώπινη κατανάλωση, σύμφωνα με το Άρθρο 7 του ΠΔ 51/2007 (Άρθρο 7 της Οδηγίας 2000/60/ΕΚ),
- β) Περιοχές που προορίζονται για προστασία υδρόβιων ειδών με οικονομική σημασία,
- γ) Υδατικά συστήματα που έχουν χαρακτηριστεί ως ύδατα αναψυχής, συμπεριλαμβανομένων περιοχών που έχουν χαρακτηριστεί ως ύδατα κολύμβησης,
- δ) Περιοχές ευαίσθητες στην παρουσία θρεπτικών ουσιών, συμπεριλαμβανομένων των περιοχών που χαρακτηρίζονται ως ευπρόσβλητες ζώνες, και των περιοχών που χαρακτηρίζονται ως ευαίσθητες,
- ε) περιοχές που προορίζονται για την προστασία οικοτόπων ή ειδών, όταν η διατήρηση ή η βελτίωση της κατάστασης των υδάτων είναι σημαντική για την προστασία τους, συμπεριλαμβανομένων των σχετικών τόπων του προγράμματος ΦΥΣΗ 2000 (NATURA 2000).

Αναλυτικά ο προσδιορισμός και η παρουσίαση των περιοχών που εντάσσονται στο Μητρώο Προστατευόμενων Περιοχών στο πλαίσιο της 1ης Αναθεώρησης, περιλαμβάνονται στο Κείμενο Τεκμηρίωσης 09. Ακολούθως παρουσιάζονται συνοπτικά οι προστατευόμενες περιοχές ανά κατηγορία.

4.4.1 Περιοχές που προορίζονται για άντληση ύδατος για ανθρώπινη κατανάλωση

Τα κύρια Υπόγεια Υδατικά Συστήματα που χρησιμοποιούνται για ύδρευση στο ΥΔ Θεσσαλίας (ΕΛ08) και επομένως αποτελούν προστατευόμενες περιοχές ποσίου ύδατος δίνονται παρακάτω. Στα συστήματα αυτά πέραν των περιορισμών που υφίστανται στις ζώνες προστασίας οι Διευθύνσεις Υδάτων γνωμοδοτούν επί των νέων δραστηριοτήτων που εν δυνάμει μπορούν να προκαλέσουν ρύπανση στην υπόγεια υδροφορία μέσω των αποβλήτων τους κατόπιν υποβολής ειδικής υδρογεωλογικής μελέτης.

Στα υπόλοιπα ΥΥΣ η προστασία των υδάτων, που προορίζονται για πόσιμο, διασφαλίζεται με τα μέτρα και τις ζώνες προστασίας σε επίπεδο σημείων απόληψης.

Μέσω του Προγράμματος Μέτρων, καθορίζεται συγκεκριμένο θεσμικό πλαίσιο προστασίας για τα ΥΥΣ που εντάσσονται στο Μητρώο Προστατευόμενων Περιοχών με σκοπό την ανθρώπινη κατανάλωση.

Στο ΥΔ Θεσσαλίας (ΕΛ08) τα ΥΥΣ που εντάσσονται στο Μητρώο Προστατευόμενων Περιοχών στο πλαίσιο της 1ης Αναθεώρησης του Σχεδίου Διαχείρισης παρουσιάζονται στον ακόλουθο πίνακα. Πρόκειται για επτά ΥΥΣ: το ΥΥΣ Κόζιακα (ΕΛ0800010), το ΥΥΣ Παλιοσαμαρίνας-Βούλας (ΕΛ0800020), το ΥΥΣ Κρασιάς-Ελασσώνος (ΕΛ0800050), το ΥΥΣ Δαμασίου-Τιτάνου (ΕΛ0800070), ΥΥΣ Εκκάρας-Βελεσιωτών (ΕΛ0800100), το ΥΥΣ Κάτω Ολύμπου-Όσσας (ΕΛ0800120) και το ΥΥΣ Ναρθακίου-Βρυσιών (ΕΛ0800180) της ΛΑΠ Πηνειού.

1^η Αναθεώρηση του Σχεδίου Διαχείρισης Λεκανών Απορροής Ποταμών του ΥΔ Θεσσαλίας (ΕΛ08)

Πίνακας 4.14: Υπόγεια Υδατικά Συστήματα ενταγμένα στο μητρώο προστατευόμενων περιοχών ΥΔ Θεσσαλίας (ΕΛ08)

A/A	Όνομα ΥΥΣ	Κωδικός ΥΥΣ	Κωδικός Περιοχής	Είδος υδροφορέα	Ποιοτική κατάσταση	Ποσοτική κατάσταση
ΛΕΚΑΝΗ ΑΠΟΡΡΟΗΣ ΠΗΝΕΙΟΥ (ΕΛ0816)						
1	Σύστημα Κόζιακα	ΕΛ0800010	ΕΛ0800010Α7	Καρστικός/ Ρωγματώδης	Καλή	Καλή
2	Σύστημα Παλιοσαμαρίνας-Βούλας	ΕΛ0800020	ΕΛ0800020Α7	Καρστικός	Καλή	Καλή
3	Σύστημα Κρανιάς-Ελασσώνος	ΕΛ0800050	ΕΛ0800050Α7	Καρστικός	Καλή	Καλή
4	Σύστημα Δαμασίου-Τιτάνου	ΕΛ0800070	ΕΛ0800070Α7	Καρστικός	Καλή	Καλή
5	Σύστημα Εκκάρας-Βελεσιωτών	ΕΛ0800100	ΕΛ0800100Α7	Καρστικός	Καλή	Καλή
6	Σύστημα Κάτω Ολύμπου-Όσσας	ΕΛ0800120	ΕΛ0800120Α7	Καρστικός	Καλή	Καλή
7	Σύστημα Ναρθακίου-Βρυσιών	ΕΛ0800180	ΕΛ0800180Α7	Καρστικός	Καλή	Καλή

Στο Υδατικό Διαμέρισμα Θεσσαλίας δεν χρησιμοποιούνται επιφανειακά ύδατα για ύδρευση Σημειώνεται ότι η τεχνητή λίμνη Ταυρωπού, η οποία ανήκει στο γειτονικό Υδατικό Διαμέρισμα Δ. Στερεάς Ελλάδας (ΕΛ04), συμβάλλει στην ύδρευση της Καρδίτσας και των γύρω Δήμων του Υδατικού Διαμερίσματος Θεσσαλίας.

4.4.2 Υδατικά συστήματα που έχουν χαρακτηρισθεί ως ύδατα αναψυχής

Σύμφωνα με το Μητρώο Ταυτοτήτων Υδάτων Κολύμβησης της Ελλάδας (ΕΓΥ, 2015), στο ΥΔ08 (ΕΛ08) το 2015 έχουν καθορισθεί 65 περιοχές υδάτων κολύμβησης (ΠΥΚ) σε παράκτια υδατικά συστήματα. Οι περιοχές υδάτων κολύμβησης και τα αντίστοιχα παράκτια ΥΣ στα οποία εντοπίζονται παρουσιάζονται στο Κεφάλαιο 5 του Κειμένου Τεκμηρίωσης 09 *Επικαιροποίηση Μητρώου Προστατευόμενων περιοχών*.

Σε ότι αφορά τα ύδατα αναψυχής, υπάρχουν θεσμοθετημένες δραστηριότητες αναψυχής στο ΥΔ08 (ΕΛ08). Οι σημαντικότερες από αυτές θεωρούνται ράφτινγκ και το κανιάκ στον ποταμό Πηνειό. Συνολικά εντοπίζεται μία προστατευόμενη περιοχή αναψυχής εσωτερικών υδάτων. Οι προστατευόμενες περιοχές αναψυχής εσωτερικών υδάτων και τα αντίστοιχα ΥΣ στα οποία εντοπίζονται παρουσιάζονται στο Κεφάλαιο 5 του Κειμένου Τεκμηρίωσης 09 *Επικαιροποίηση Μητρώου Προστατευόμενων περιοχών*.

4.4.3 Περιοχές ευαίσθητες στην παρουσία θρεπτικών ουσιών

Ευπρόσβλητες Ζώνες

Στο ΥΔ Θεσσαλίας (ΕΛ08), εμπίπτει η θεσμοθετημένη περιοχή «Θεσσαλικό Πεδίο» (ΕΛ0816ΝΙ01). Σημειώνεται ότι ένα μικρό τμήμα της περιοχής έκτασης 25,58km², εμπίπτει στο ΥΔ04 (ΕΛ04).

Με την αξιοποίηση στοιχείων ποιότητας των επιφανειακών και υπόγειων υδάτων και σύμφωνα με τα κριτήρια της Οδηγίας 91/676/ΕΟΚ, καθορίστηκαν με την ΚΥΑ 19652/1906/1999 (ΦΕΚ Β' 1575/05-08-1999) ως ευπρόσβλητες από νιτρορρύπανση γεωργικής προέλευσης ζώνες οι περιοχές του Θεσσαλικού Πεδίου, του Κωπαϊδικού Πεδίου, του Αργολικού Πεδίου και της Λεκάνης του Πηνειού Ηλείας.

Το Σεπτέμβριο του 2001 έγινε επικαιροποίηση και συμπλήρωση του καταλόγου των ευπρόσβλητων ζωνών, με την ΚΥΑ 20419/2522/18-9-2001 (ΦΕΚ 1212Β/14-9-2001) συμπεριλαμβάνοντας και τις περιοχές της Λεκάνης του Στρυμόνα του Κάμπου Θεσσαλονίκης Πέλλας Ημαθίας και της Πεδιάδας Άρτας-Πρέβεζας

1^η Αναθεώρηση του Σχεδίου Διαχείρισης Λεκανών Απορροής Ποταμών του ΥΔ Θεσσαλίας (ΕΛ08)

Για τις επτά πρώτες ευπρόσβλητες ζώνες εκπονήθηκαν τα προβλεπόμενα από τις υποχρεώσεις της Οδηγίας, Προγράμματα Δράσης τα οποία και δημοσιεύθηκαν σε ΦΕΚ, από τις οποίες η περιοχή «Πεδίο Θεσσαλίας» ΚΥΑ οικ. 25638/2905 (ΦΕΚ. 1422 Β 22-10-2001) εμπίπτει στο ΥΔ Θεσσαλίας (ΕΛ08).

Επίσης βρίσκεται σε ισχύ και έχει υποχρεωτική εφαρμογή σε εθνικό επίπεδο η ΥΑ 1420/82031/2015 (ΦΕΚ 1709/Β/2015) «Κώδικας Ορθής Γεωργικής Πρακτικής για την Προστασία των Νερών από τη Νιτρορύπανση Γεωργικής Προέλευσης», όπως τροποποιήθηκε από την ΥΑ 2001/118518/2015 (ΦΕΚ 2359/Β/2015) «Τροποποίηση της αριθ. 1420/82031 (ΦΕΚ 1709/Β/2015) απόφασης του Αναπληρωτή Υπουργού Παραγωγικής Ανασυγκρότησης, Περιβάλλοντος και Ενέργειας «Κώδικας Ορθής Γεωργικής Πρακτικής για την Προστασία των Νερών από τη Νιτρορύπανση Γεωργικής Προέλευσης».

Στο πλαίσιο εκπόνησης των Σχεδίων Διαχείρισης εξετάστηκε η σκοπιμότητα ένταξης νέων περιοχών στις ευπρόσβλητες από νιτρορύπανση ζώνες και δεν προέκυψε η ανάγκη προσθήκης κάποιας επιπλέον περιοχής.

Οι ευπρόσβλητες ζώνες και τα υδατικά συστήματα που υφίστανται ή ενδέχεται να υποστούν νιτρορύπανση γεωργικής προέλευσης στο ΥΔ Θεσσαλίας (ΕΛ08) παρουσιάζονται στους Χάρτες 13, 14 για τα επιφανειακά και τα υπόγεια υδατικά συστήματα αντίστοιχα καθώς και στον Πίνακα 4.15.

Πίνακας 4.15: Επιφανειακά και Υπόγεια Υδάτινα συστήματα που εμπίπτουν στην περιοχή Πηνηϊός – Θεσσαλικό Πεδίο

Κωδικοποίηση	Όνομα
Ποτάμια Υδάτινα συστήματα	
ΕΛ0816R000200022N	ΠΗΝΗΙΟΣ Π. 10
ΕΛ0817R000301066N	ΠΟΥΡΙ Ρ.
ΕΛ0817R000701068N	ΛΑΧΑΝΟΡΡΕΜΑ
ΕΛ0817R000901069N	ΧΟΛΟΡΕΜΜΑ
ΕΛ0817R001101070N	ΞΕΡΙΑΣ ΑΛΜΥΡΟΥ Ρ.
ΕΛ0817R001301071N	ΠΛΑΤΑΝΟΡΕΜΜΑ Ρ.
ΕΛ0816R000000064A	7Τ
ΕΛ0816R000000062A	1Τ
ΕΛ0816R000000163N	ΆΜΥΡΟΣ Π.
ΕΛ0816R000202007N	ΤΙΤΑΡΗΣΙΟΣ Π. 2
ΕΛ0816R000200016A	ΠΗΝΗΙΟΣ Π. 7
ΕΛ0816R000204019N	ΚΟΥΣΜΠΑΣΑΝΙΩΤΙΚΟ Ρ. 2
ΕΛ0816R000202108N	ΣΜΟΛΙΩΤΙΚΟ Ρ.
ΕΛ0816R000202209N	ΚΑΡΚΑΤΣΕΛΙ Ρ.
ΕΛ0816R000202411N	ΞΕΡΙΑΣ Ρ.
ΕΛ0816R000202310N	ΕΛΑΣΣΟΝΙΤΙΚΟΣ Π.
ΕΛ0816R000202512N	ΤΙΤΑΡΗΣΙΟΣ Π. - ΠΑΡΑΠΟΤΑΜΟΣ ΛΙΑΝΟΠΟΤΑΜΟΣ
ΕΛ0816R000206235A	ΤΑΦΡΟΣ ΞΥΝΙΑΔΑΣ
ΕΛ0816R000206234N	ΠΑΠΟΥΣΑ Ρ.
ΕΛ0816R000206233N	ΤΣΑΤΣΟΡΡΕΜΑ
ΕΛ0816R000206232N	ΣΜΟΚΟΒΙΤΙΚΟ Ρ.
ΕΛ0816R000206227N	ΦΑΡΣΑΛΙΩΤΗΣ Π. 1

1^η Αναθεώρηση του Σχεδίου Διαχείρισης Λεκανών Απορροής Ποταμών του ΥΔ Θεσσαλίας (ΕΛ 08)

Κωδικοποίηση	Όνομα
ΕΛ0816R000206228N	ΜΑΚΡΥΡΕΜΜΑ
ΕΛ0816R000210042N	ΛΗΘΑΙΟΣ Π. 1
ΕΛ0816R000214050N	ΔΥΤΙΚΗ ΚΟΙΤΗ ΤΡΙΚΑΛΩΝ
ΕΛ0816R000210143N	ΝΕΟΧΩΡΙΤΗΣ Π.
ΕΛ0816R000210144N	ΝΕΟΧΩΡΙΤΗΣ Π. - ΠΑΡΑΠΟΤΑΜΟΣ
ΕΛ0816R000208040N	ΜΕΓΑ ΡΕΜΑ
ΕΛ0816R000212048N	ΠΑΜΙΣΟΣ Π. 1
ΕΛ0816R000218054N	ΜΑΛΑΚΑΣΙΩΤΙΚΟ Ρ.
ΕΛ0816R000220057N	ΤΡΑΝΟ ΠΟΤΑΜΙ
ΕΛ0816R000222058N	ΓΚΡΕΜΟΣ Ρ.
ΕΛ0816R000218155N	ΚΛΕΙΝΟΒΙΤΙΚΟΣ Π.
ΕΛ0816R000206226N	ΣΟΦΑΔΙΤΗΣ Π. 1
ΕΛ0816R000206231H	ΣΟΦΑΔΙΤΗΣ Π. 3
ΕΛ0816R000206229N	ΦΑΡΣΑΛΙΩΤΗΣ Π. 2
ΕΛ0816R000212049N	ΠΑΜΙΣΟΣ Π. 2
ΕΛ0816R000224059N	ΞΗΡΟΠΟΤΑΜΟΣ
ΕΛ0816R000200056N	ΪΩΝ Π. 1
ΕΛ0816R000210047N	ΛΗΘΑΙΟΣ Π. 4
ΕΛ0816R000200060N	ΪΩΝ Π. 2
ΕΛ0816R000206036N	ΕΝΙΠΕΥΣ Π. 2
ΕΛ0816R000208041N	ΜΕΓΑ ΡΕΜΑ 2
ΕΛ0816R000202013N	ΤΙΤΑΡΗΣΙΟΣ Π. 3
ΕΛ0816R000200053N	ΠΗΝΕΙΟΣ Π. 12
ΕΛ0816R000206125N	ΚΑΛΕΝΤΖΗΣ Π. 2
ΕΛ0816R000206124N	ΚΑΛΕΝΤΖΗΣ Π. 1
ΕΛ0816R000210045H	ΛΗΘΑΙΟΣ Π. 2
ΕΛ0816R000216051N	ΠΟΡΤΑΙΚΟΣ Π. 1
ΕΛ0816R000216052N	ΠΟΡΤΑΙΚΟΣ Π. 2
ΕΛ0816R000200017H	ΠΗΝΕΙΟΣ Π. 6
ΕΛ0816R000200015N	ΠΗΝΕΙΟΣ Π. 5
ΕΛ0816R000200004N	ΠΗΝΕΙΟΣ Π. 3
ΕΛ0816R000201002N	ΠΗΝΕΙΟΣ Π. 1
ΕΛ0816R000206038N	ΕΝΙΠΕΥΣ Π. 4
ΕΛ0816R000206037N	ΕΝΙΠΕΥΣ Π. 3
ΕΛ0816R000206230N	ΣΟΦΑΔΙΤΗΣ Π. 2.
ΕΛ0816R000206023N	ΕΝΙΠΕΥΣ Π. 1

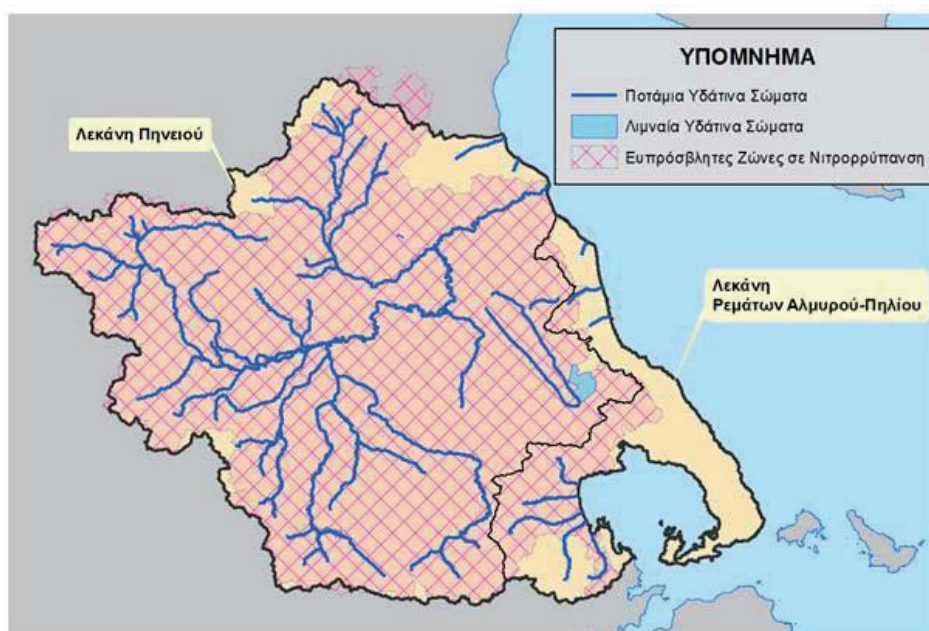
1^η Αναθεώρηση του Σχεδίου Διαχείρισης Λεκανών Απορροής Ποταμών του ΥΔ Θεσσαλίας (ΕΛ 08)

Κωδικοποίηση	Όνομα
ΕΛ0816R000210046N	ΛΗΘΑΙΟΣ Π. 3
ΕΛ0816R000200039N	ΠΗΝΕΙΟΣ Π. 11
ΕΛ0816R000200021N	ΠΗΝΕΙΟΣ Π. 9
ΕΛ0816R000200020N	ΠΗΝΕΙΟΣ Π. 8
ΕΛ0816R000204018H	ΚΟΥΣΜΠΑΣΑΝΙΩΤΙΚΟ Ρ. 1
ΕΛ0816R000200005N	ΠΗΝΕΙΟΣ Π. 4
ΕΛ0816R000200003N	ΠΗΝΕΙΟΣ Π. 2
ΕΛ0816R000202014N	ΤΙΤΑΡΗΣΙΟΣ Π. 4
ΕΛ0816R000202006N	ΤΙΤΑΡΗΣΙΟΣ Π. 1
ΕΛ0817R001501072N	ΞΗΡΟΕΜΜΑ Ρ.
Λιμναία Υδάτινα συστήματα	
ΕΛ0816L000000002H	ΤΕΧΝΗΤΗ ΛΙΜΝΗ ΚΑΡΛΑΣ
ΕΛ0816L000000003H	ΤΕΧΝΗΤΗ ΛΙΜΝΗ ΣΜΟΚΟΒΟΥ
ΕΛ0816L000000001H	ΤΕΧΝΗΤΗ ΛΙΜΝΗ ΑΡΓΥΡΟΠΟΥΛΙΟΥ
Υπόγεια Υδατικά Συστήματα	
ΕΛ0800010	Κόζιακα
ΕΛ0800020	Παλαιοσαμαρίνας – Βούλας
ΕΛ0800030	Πεδιάδα νοτιοδυτικής Θεσσαλίας
ΕΛ0800040	Σαραντάπορου
ΕΛ0800050	Κρασιάς – Ελασσόνας
ΕΛ0800060	Ποταμιάς
ΕΛ0800070	Δομασίου – Τιτάνου
ΕΛ0800080	Φυλλήϊτου – Ορφανών
ΕΛ0800100	Εκκαρας – Βελεσιωτών
ΕΛ0800110	Λάρισας – Κάρλας
ΕΛ0800120	Ολύμπου – Όσσας
ΕΛ0800130	Ταουσάνης – Καλού νερού
ΕΛ0800180	Ναρθακίου – Βρυσίων
ΕΛ0800190	Χασίων – Αντιχασίων
ΕΛ0800200	Ξυνιάδος
ΕΛ0800210	Ελασσόνας – Τσαρίτσανης
ΕΛ0800220	Κώνου Τιταρήσιου
ΕΛ0800230	Κώνου Πηνειού – Πορταϊκού – Παμισού
ΕΛ0800240	Χασίων – Φαρκαδώνας
ΕΛ0800250	Κάτω Ολύμπου – Σαραντάπορου
ΕΛ0800260	Μακρυχωρίου – Συκουρίου

1^η Αναθεώρηση του Σχεδίου Διαχείρισης Λεκανών Απορροής Ποταμών του ΥΔ Θεσσαλίας (ΕΛ 08)

Κωδικοποίηση	Όνομα
ΕΛ0800270	Μαυροβουνίου – Όσσας
ΕΛ0800290	Άνω Ρου Ευιπέα
ΕΛ0800300	Ξυνιάδας – Κέδρου
ΕΛ0800310	Ελάτης – Ρεντίνας
ΕΛ0800320	Μαλακασιώτικου ρέματος
ΕΛ0800330	Εκβολών Πηνειού
ΕΛ0800090	Αλμυρού – Βελεστίνου
ΕΛ0800140	Αλμυρού
ΕΛ0800150	Μαυροβουνίου – Κάρλας
ΕΛ0800160	Όρθρος
ΕΛ0800170	Πηλίου
ΕΛ0800280	Νέας Αγχιάλου – Νέας Ιωνίας

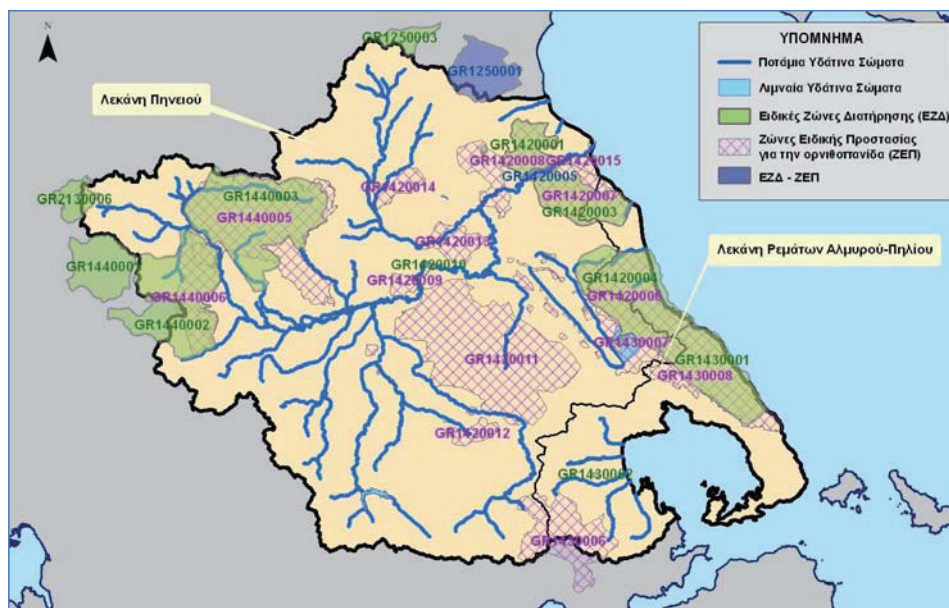
Χάρτης 13: Θεσμοθετημένες περιοχές ευπρόσβλητες στη Νιτρορρύπανση στο Υδατικό Διαμέρισμα Θεσσαλίας (ΕΛ08) – Επιφανειακά Υδατικά Συστήματα



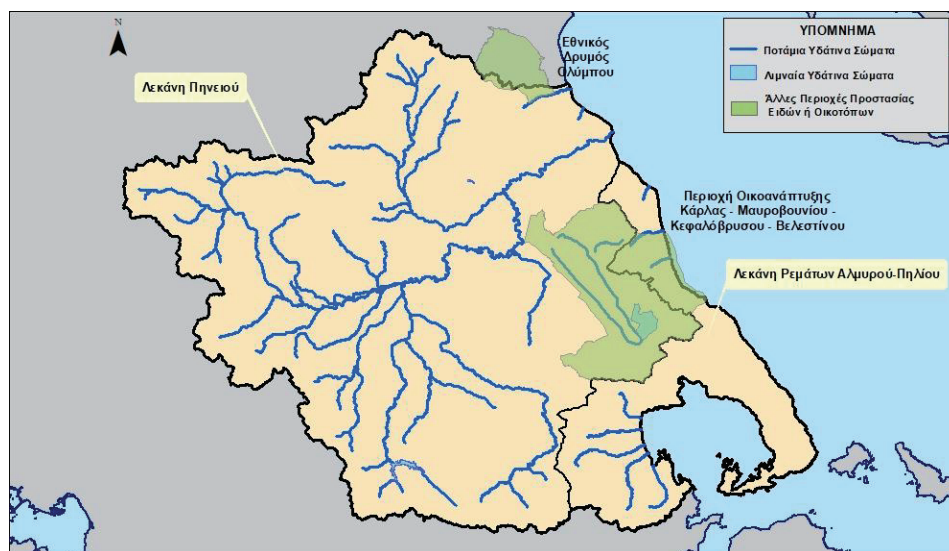
1^η Αναθεώρηση του Σχεδίου Διαχείρισης Λεκανών Απορροής Ποταμών του ΥΔ Θεσσαλίας (ΕΛ 08)

Στους χάρτες 15 και 16 που ακολουθούν παρουσιάζονται γραφικά οι περιοχές που προορίζονται για την προστασία οικοτόπων ή ειδών, που βρίσκονται στα όρια του Υδατικού Διαμερίσματος Θεσσαλίας (ΕΛ08).

Χάρτης 15: Περιοχές Natura στο Υδατικό Διαμέρισμα Θεσσαλίας (ΕΛ08)



Χάρτης 16: Άλλες περιοχές που προορίζονται για την προστασία οικοτόπων ή ειδών στο Υδατικό Διαμέρισμα Θεσσαλίας (ΕΛ08)



1^η Αναθεώρηση του Σχεδίου Διαχείρισης Λεκανών Απορροής Ποταμών του ΥΔ Θεσσαλίας (ΕΛ 08)

4.4.5 Περιοχές που προορίζονται για την προστασία υδρόβιων ειδών με οικονομική σημασία

Στο ΥΔ Θεσσαλίας (ΕΛ08), ο εντοπισμός και οριοθέτησή των Προστατευόμενων Περιοχών Υδρόβιων Ειδών Οικονομικής Σημασίας έλαβε χώρα στα πλαίσια των 1^{ων} Σχεδίων Διαχείρισης των λεκανών απορροής των Υδατικών Διαμερισμάτων της χώρας με την αξιοποίηση, κατά κύριο λόγο, πληροφοριών σχετικά με τη θέση, τη δυναμικότητα και το είδος υφιστάμενων εγκαταστάσεων υδατοκαλλιεργητικών δραστηριοτήτων.

Συνεκτιμώντας το μέγεθος και το είδος των υφιστάμενων εγκαταστάσεων υδατοκαλλιεργητικών δραστηριοτήτων καταρτίστηκε ο κατάλογος των Προστατευόμενων Περιοχών Υδρόβιων Ειδών Οικονομικής Σημασίας στο ΥΔ Θεσσαλίας (ΕΛ08).

Στον πίνακα 4-16 που ακολουθεί παρουσιάζονται οι περιοχές αυτές, καθώς και τα υδατικά συστήματα στα οποία εμπίπτουν.

Πίνακας 4.16: Προσδιορισθείσες προστατευόμενες περιοχές υδρόβιων ειδών οικονομικής σημασίας στο Υδατικό Διαμέρισμα Θεσσαλίας (ΕΛ08) και τα αντίστοιχα ΥΣ

α/α	Προστατευόμενη περιοχή υδρόβιων ειδών οικονομικής σημασίας	Κωδικός ΥΣ	Ονομασία ΥΣ	Κατηγορία ΥΣ
1	Πορταϊκός Ποταμός	ΕΛ0816R000216051N	Πορταϊκος Π. 1	Ποτάμι
2	Κεντρικό τμήμα ακτών Θεσσαλίας (Δέλτα Πηνειού)	ΕΛ0816C0002N	Κεντρικό τμήμα Ακτών Θεσσαλίας (Δέλτα Πηνειού)	Ποτάμι

Οι προστατευόμενες περιοχές υδρόβιων ειδών με οικονομική σημασία, σχετίζονται με την Οδηγία 2006/44/ΕΚ περί της «ποιότητας των γλυκών υδάτων που έχουν ανάγκη προστασίας ή βελτίωσης για τη διατήρηση της ζωής των ιχθύων» και την Οδηγία 2006/113/ΕΚ περί της «απαιτούμενης ποιότητας των υδάτων για οστρακοειδή».

1^η Αναθεώρηση του Σχεδίου Διαχείρισης Λεκανών Απορροής Ποταμών του ΥΔ Θεσσαλίας (ΕΛ 08)

5 ΠΙΕΣΕΙΣ ΚΑΙ ΕΠΙΠΤΩΣΕΙΣ

Αντικείμενο του παρόντος κεφαλαίου είναι ο προσδιορισμός των ανθρωπογενών πιέσεων και των επιπτώσεών τους σε κάθε επιφανειακό και υπόγειο υδατικό σύστημα σύμφωνα με το Παράρτημα ΙΙ της Οδηγίας 2000/60/ΕΚ, του ΠΔ 51/2007 και το σχετικό Κείμενο Κατευθυντήριων Γραμμών (Guidance Document No 3: Analysis of Pressure and Impacts).

Ως ανθρωπογενείς πιέσεις στα υδατικά συστήματα, ορίζεται το σύνολο των ανθρώπινων δραστηριοτήτων που επηρεάζουν ή μπορούν να επηρεάσουν τα υδατικά συστήματα της περιοχής, στην οποία αναπτύσσονται. Οι πιέσεις αυτές χαρακτηρίζονται ως σημαντικές εφόσον αποτελούν αιτία για τα ΥΣ να κινδυνεύουν να μην επιτύχουν τους περιβαλλοντικούς στόχους, σύμφωνα με το GD 03.

Όλες οι πηγές ρύπανσης διαχωρίζονται στις εξής κατηγορίες:

- ο Σημειακές πηγές ρύπανσης
- ο Διάχυτες πηγές ρύπανσης
- ο Έργα ρύθμισης της ροής ύδατος και υδρομορφολογικές αλλοιώσεις
- ο Απολήψεις ύδατος
- ο Τεχνητός εμπλουτισμός των υπογείων υδάτων
- ο Μεταβολή στάθμης υπόγειου ύδατος ή του όγκου
- ο Άλλα είδη ανθρωπογενών πιέσεων
- ο Επιβάρυνση των υδάτων από άλλες πηγές

Τα βασικά στάδια της ανάλυσης των ανθρωπογενών πιέσεων είναι τα εξής:

- ο Ο προσδιορισμός των κύριων δραστηριοτήτων και των πιέσεων
- ο Ο προσδιορισμός των δυνητικά σημαντικών πιέσεων
- ο Ο προσδιορισμός και η αξιολόγηση των επιπτώσεων και
- ο Η αποτίμηση της πιθανότητας μη επίτευξης των περιβαλλοντικών στόχων έως το 2021

Στη συνέχεια παρουσιάζονται στοιχεία-αποτελέσματα της ανάλυσης ανθρωπογενών πιέσεων που έχει γίνει, για τις ανάγκες της 1^{ης} Αναθεώρησης των ΣΔΛΑΠ, στο πλαίσιο του Κειμένου Τεκμηρίωσης 05 *Ανάλυση ανθρωπογενών πιέσεων και των επιπτώσεων τους στα επιφανειακά και στα υπόγεια υδατικά συστήματα, κατ' εφαρμογή του Κειμένου Τεκμηρίωσης 02 Μεθοδολογία ανάλυσης ανθρωπογενών πιέσεων και των επιπτώσεων τους στα επιφανειακά και στα υπόγεια υδατικά συστήματα.*

5.1 Σημειακές πηγές ρύπανσης

Στην παρούσα ενότητα περιλαμβάνονται όλες οι σημειακές πηγές ρύπανσης που παράγουν συμβατικούς ρύπους (BOD, N, P) και έχουν εξεταστεί στο Κείμενο Τεκμηρίωσης 05 *Ανάλυση ανθρωπογενών πιέσεων και των επιπτώσεων τους στα επιφανειακά και στα υπόγεια υδατικά συστήματα* ως πιέσεις. Ο κατάλογος με τις κατηγορίες των εν λόγω πιέσεων περιλαμβάνει:

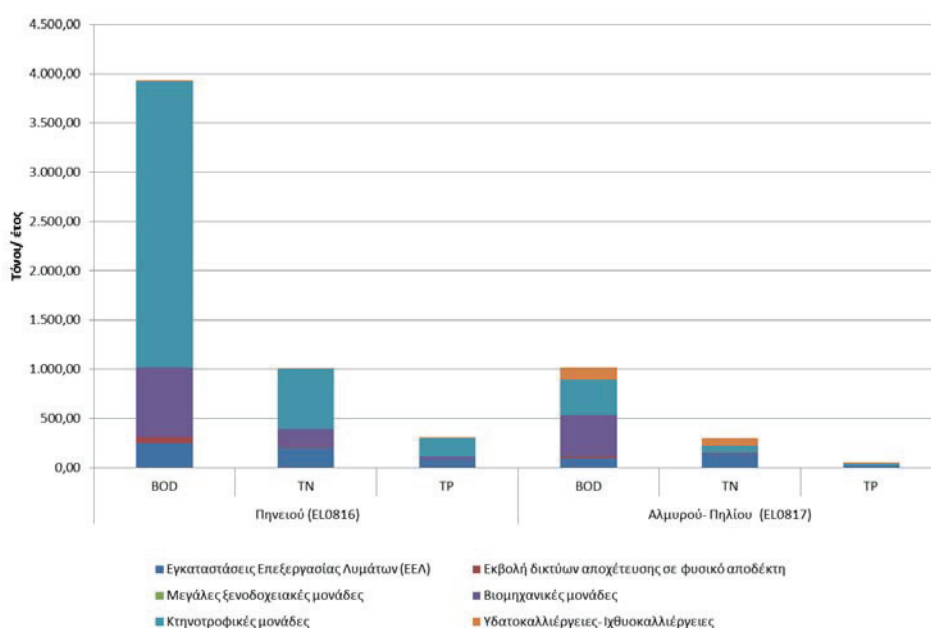
- ο Εγκαταστάσεις Επεξεργασίας Λυμάτων (ΕΕΛ)
- ο Εκβολή δικτύων αποχέτευσης σε φυσικό αποδέκτη
- ο Μεγάλες ξενοδοχειακές μονάδες
- ο Βιομηχανικές μονάδες
- ο Κτηνοτροφικές μονάδες
- ο Υδατοκαλλιέργειες – Ιχθυοκαλλιέργειες

1^η Αναθεώρηση του Σχεδίου Διαχείρισης Λεκανών Απορροής Ποταμών του ΥΔ Θεσσαλίας (ΕΛ 08)

ο Διαρροές από ΧΑΔΑ και ΧΥΤΑ

Από τις ανωτέρω επιμέρους πηγές ρύπανσης εκτιμώνται οι τελικές ετήσιες ποσότητες ρυπαντικών φορτίων BOD, N και P που παράγονται στην περιοχή μελέτης.

Σχήμα 5-1: Συνολικά ετήσια φορτία BOD, N και P που παράγονται στις Λεκάνες Απορροής Ποταμών (ΕΛ0816), (ΕΛ0817) από σημειακές πηγές ρύπανσης

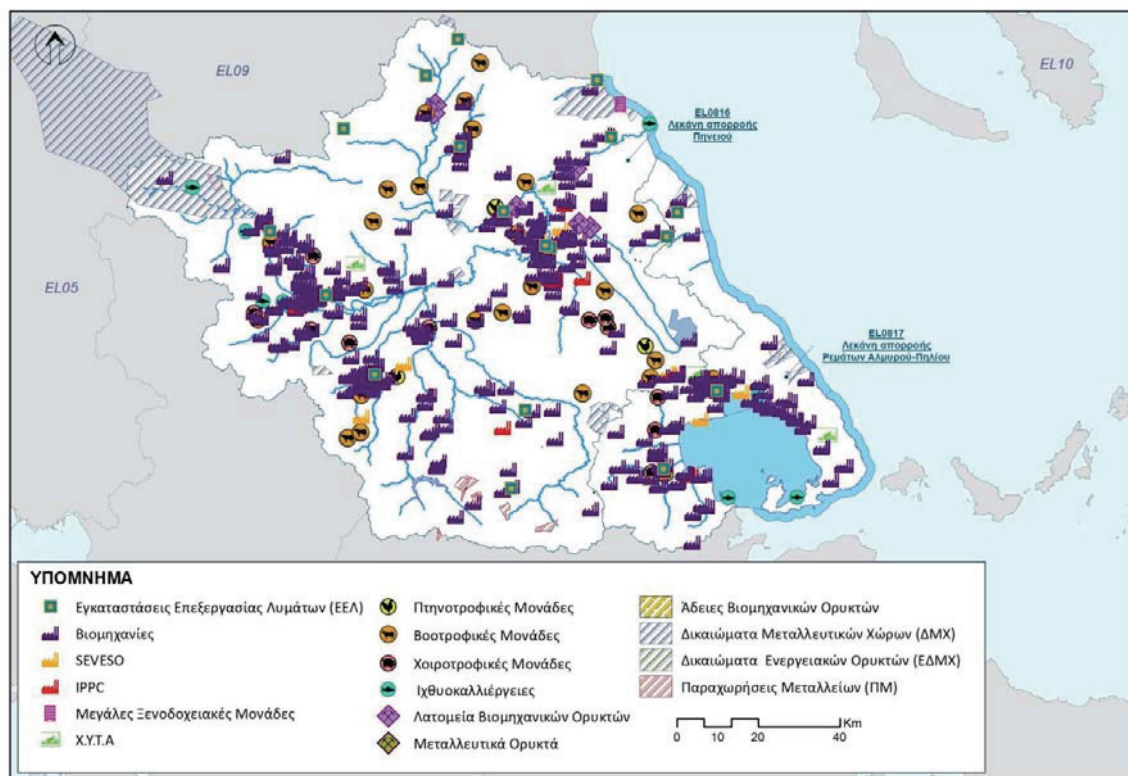


Τα επιμέρους δεδομένα που χρησιμοποιήθηκαν, οι λεπτομερείς υπολογισμοί που έγιναν σύμφωνα με το μεθοδολογικό κείμενο «Μεθοδολογία ανάλυσης ανθρωπογενών πιέσεων και των επιπτώσεων τους στα επιφανειακά και στα υπόγεια υδατικά συστήματα», καθώς και τα αναλυτικά αποτελέσματα ανά κατηγορία πίεσης παρουσιάζονται στο Κείμενο Τεκμηρίωσης 05 *Ανάλυση ανθρωπογενών πιέσεων και των επιπτώσεων τους στα επιφανειακά και στα υπόγεια υδατικά συστήματα*.

Στο Χάρτη 17 που ακολουθεί παρουσιάζεται το σύνολο των σημειακών πηγών ρύπανσης για το Υδατικό Διαμέρισμα Θεσσαλίας (ΕΛ 08).

1^η Αναθεώρηση του Σχεδίου Διαχείρισης Λεκανών Απορροής Ποταμών του ΥΔ Θεσσαλίας (ΕΛ 08)

Χάρτης 17: Σημειακές πιέσεις στο Υδατικό Διαμέρισμα Θεσσαλίας (ΕΛ08)



Λεκάνη Απορροής Πηνειού (ΕΛ0816)

Στη ΛΑΠ Πηνειού (ΕΛ0816), τα συνολικά ετήσια φορτία που προκύπτουν από το άθροισμα των επιμέρους σημειακών πιέσεων είναι 3.936,62 τόνοι/έτος BOD, 1.005,57 τόνοι/έτος N και 307,39 τόνοι/έτος P.

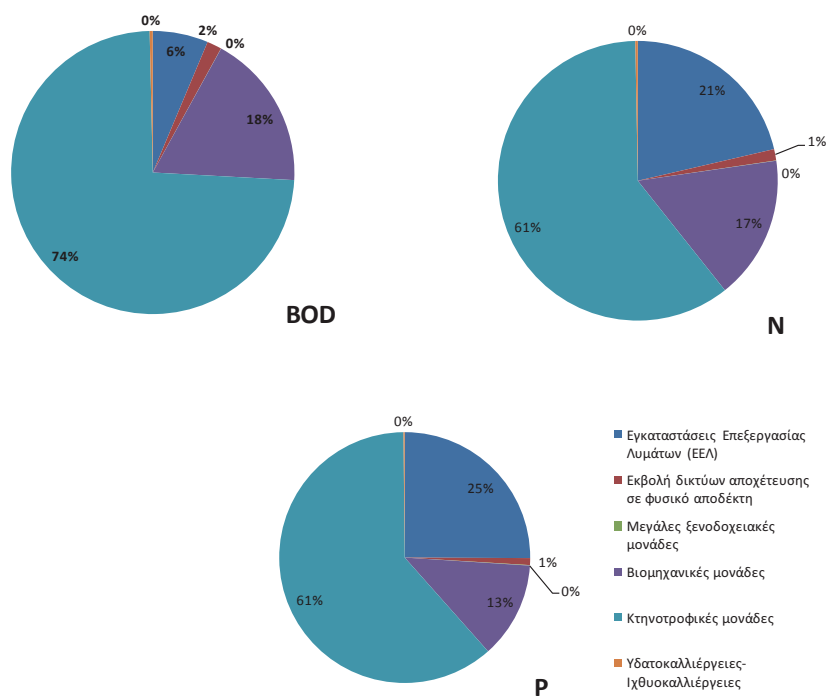
Πίνακας 5.1: Συνολικά ετήσια φορτία BOD, N και P που παράγονται από σημειακές πηγές ρύπανσης στη ΛΑΠ Πηνειού (ΕΛ0816)

ΣΗΜΕΙΑΚΕΣ ΠΗΓΕΣ ΡΥΠΑΝΣΗΣ	Ετήσιο BOD (τόνοι/ έτος)	Ετήσιο N (τόνοι/ έτος)	Ετήσιο P (τόνοι/ έτος)
Εγκαταστάσεις Επεξεργασίας Λυμάτων (ΕΕΛ)	249,04	214,85	77,05
Εκβολή δικτύων αποχέτευσης σε φυσικό αποδέκτη	65,89	13,18	2,75
Μεγάλες ξενοδοχειακές μονάδες	0,68	0,34	0,20
Βιομηχανικές μονάδες	702,26	166,88	38,16
Κτηνοτροφικές μονάδες	2.904,90	607,40	188,75
Υδατοκαλλιέργειες- Ιχθυοκαλλιέργειες	13,85	2,92	0,49
Συνολικά	3.936,62	1.005,57	307,39

Στο παρακάτω σχήμα 5-2 και χάρτη 18, παρουσιάζονται για τη ΛΑΠ Πηνειού (ΕΛ0816) αντίστοιχα, η κατανομή ετήσιας επιβάρυνσης BOD, N, και P και η τελική ετήσια επιφανειακή ποσότητα ρύπων BOD, N και P (τόνοι/έτος) στις υπολεκάνες των επιφανειακών ΥΣ από σημειακές πηγές ρύπανσης.

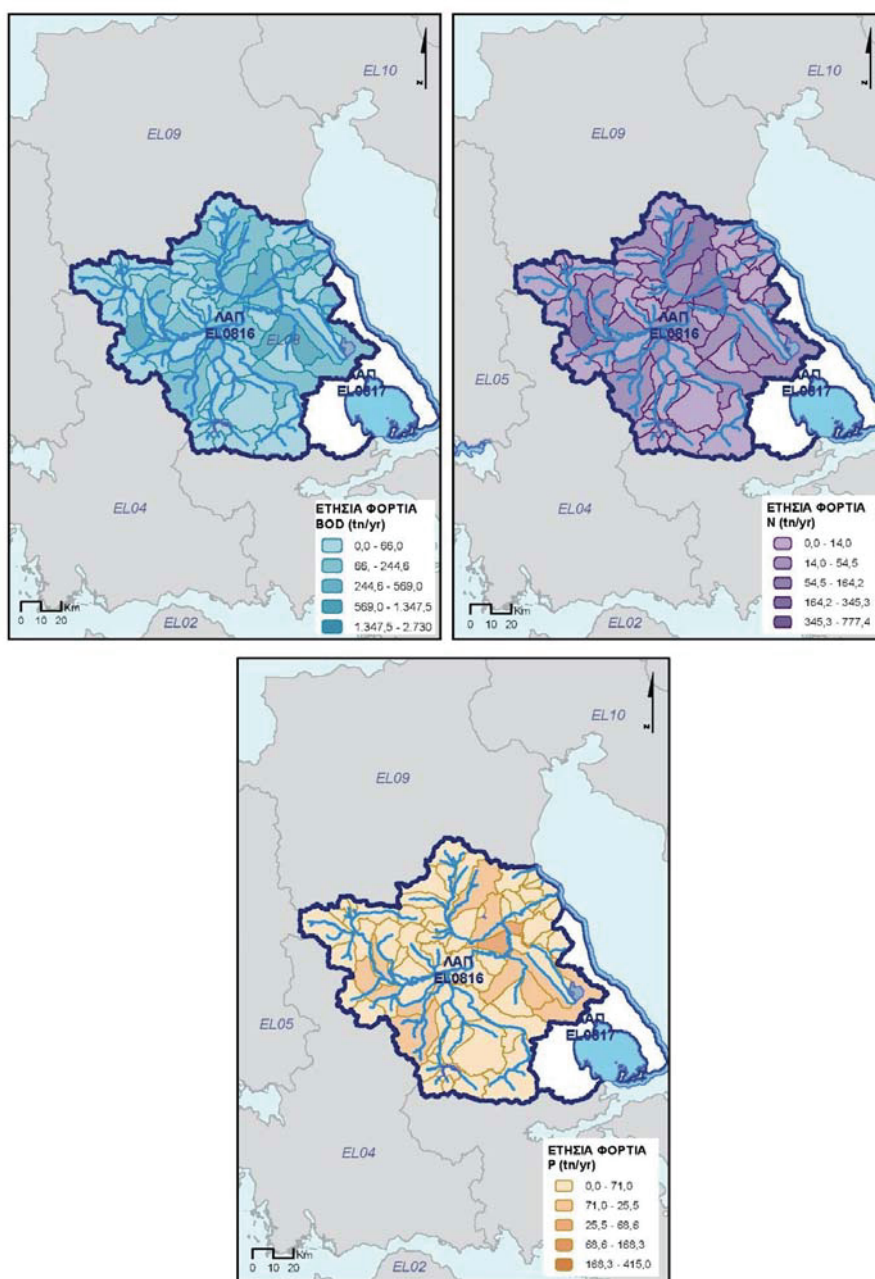
1^η Αναθεώρηση του Σχεδίου Διαχείρισης Λεκανών Απορροής Ποταμών του ΥΔ Θεσσαλίας (ΕΛ 08)

Σχήμα 5-2: Κατανομή ετήσιας επιβάρυνσης BOD, N και P από σημειακές πιέσεις στη ΛΑΠ Πηνειού (ΕΛ0816)



1^η Αναθεώρηση του Σχεδίου Διαχείρισης Λεκανών Απορροής Ποταμών του ΥΔ Θεσσαλίας (ΕΛ 08)

Χάρτης 18: Τελική ετήσια επιφανειακή ποσότητα ρύπων BOD, N και P (τόνοι/έτος) στις υπολεκάνες των επιφανειακών ΥΣ από σημειακές πηγές ρύπανσης για τη ΛΑΠ Πηνειού (Ε08L16)



Λεκάνη Απορροής Αλμυρού – Πηλίου (ΕΛ0817)

1^η Αναθεώρηση του Σχεδίου Διαχείρισης Λεκανών Απορροής Ποταμών του ΥΔ Θεσσαλίας (ΕΛ 08)

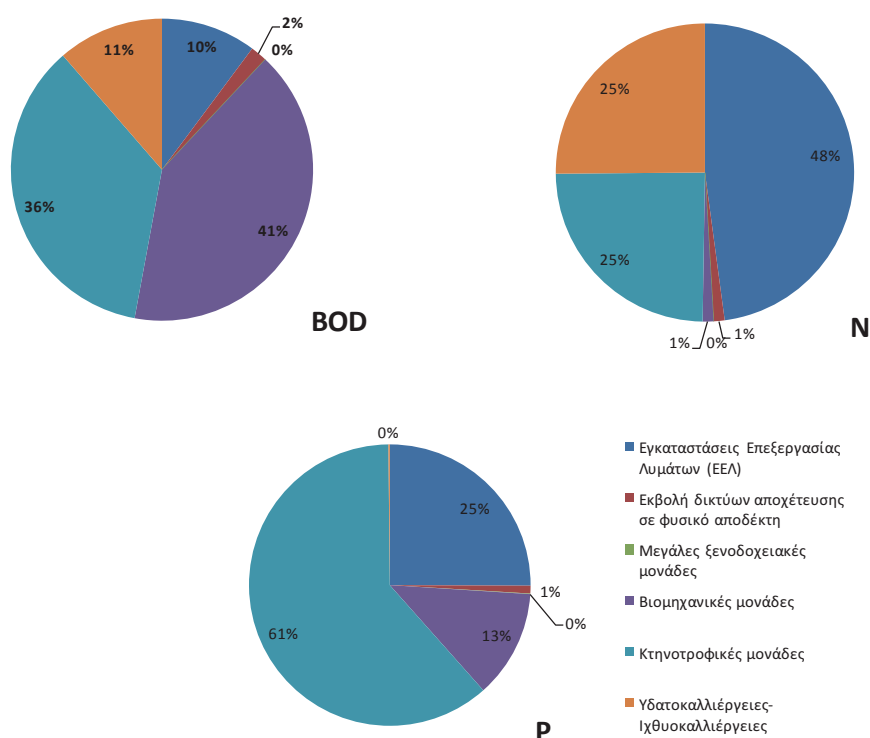
Στη ΛΑΠ Αλμυρού- Πηλίου (ΕΛ0817), τα συνολικά ετήσια φορτία που προκύπτουν από το άθροισμα των επιμέρους σημειακών πιέσεων είναι 1.014,74 τόνοι/έτος BOD, 305,49 τόνοι/έτος N και 59.80 τόνοι/έτος P.

Πίνακας 5.2: Συνολικά ετήσια φορτία BOD, N και P που παράγονται από σημειακές πηγές ρύπανσης στη ΛΑΠ Αλμυρού- Πηλίου (ΕΛ0817)

ΣΗΜΕΙΑΚΕΣ ΠΗΓΕΣ ΡΥΠΑΝΣΗΣ	Ετήσιο BOD (τόνοι/ έτος)	Ετήσιο N (τόνοι/ έτος)	Ετήσιο P (τόνοι/ έτος)
Εγκαταστάσεις Επεξεργασίας Λυμάτων (ΕΕΛ)	103,37	146,28	24,32
Εκβολή δικτύων αποχέτευσης σε φυσικό αποδέκτη	18,21	3,64	0,76
Μεγάλες ξενοδοχειακές μονάδες	0,00	0,00	0,00
Βιομηχανικές μονάδες	415,25	3,58	0,86
Κτηνοτροφικές μονάδες	362,51	75,24	22,67
Υδατοκαλλιέργειες- Ιχθυοκαλλιέργειες	115,40	76,75	11,19
Συνολικά	1.014,74	305,49	59,80

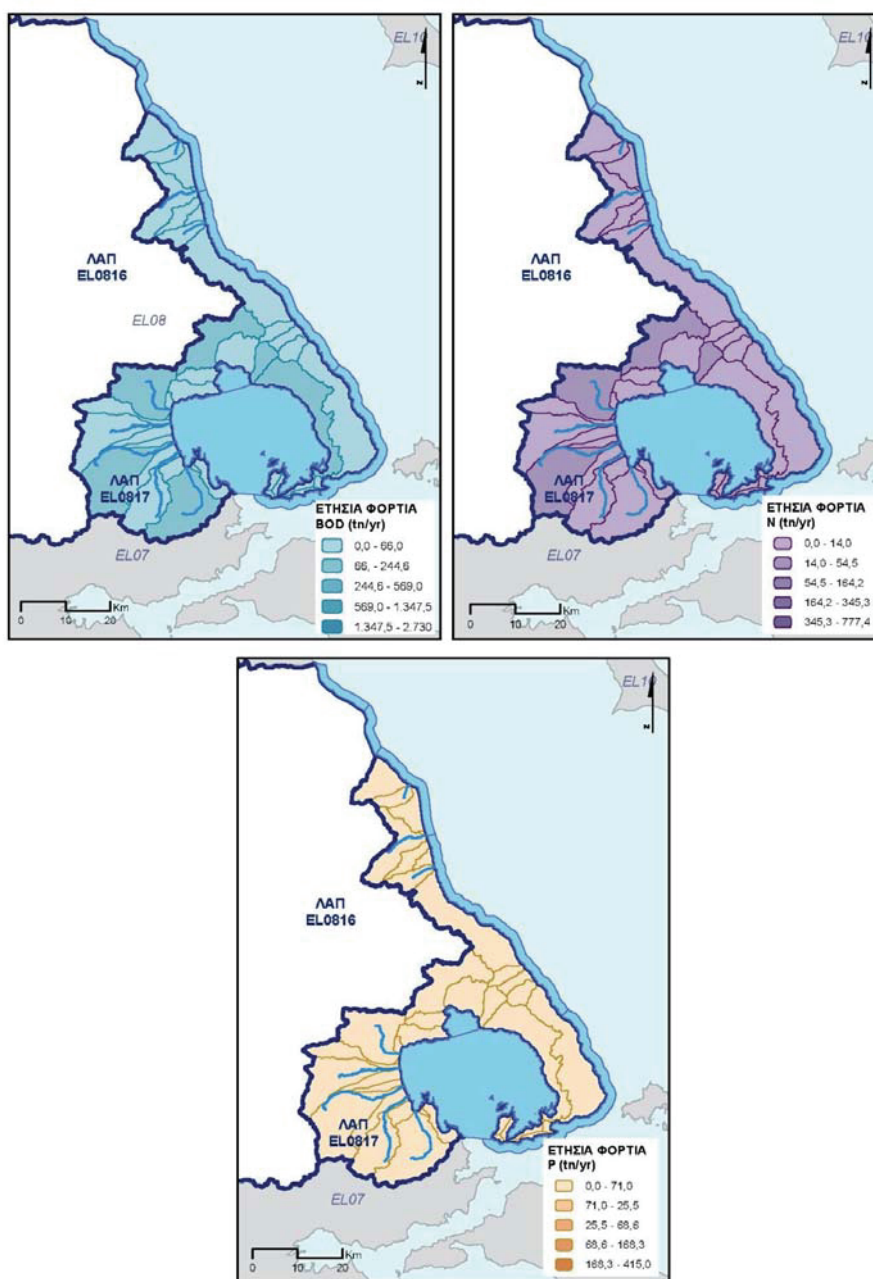
Στο παρακάτω σχήμα 5-3 και χάρτη 19, παρουσιάζονται για τη ΛΑΠ Αλμυρού- Πηλίου (ΕΛ0817) αντίστοιχα, η κατανομή ετήσιας επιβάρυνσης BOD, N, και P και η τελική ετήσια επιφανειακή ποσότητα ρύπων BOD, N και P (τόνοι/έτος) στις υπολεκάνες των επιφανειακών ΥΣ από σημειακές πηγές ρύπανσης.

Σχήμα 5-3: Κατανομή ετήσιας επιβάρυνσης BOD, N και P από σημειακές πιέσεις στη ΛΑΠ Αλμυρού- Πηλίου (ΕΛ0817)



1^η Αναθεώρηση του Σχεδίου Διαχείρισης Λεκανών Απορροής Ποταμών του ΥΔ Θεσσαλίας (ΕΛ 08)

Χάρτης 19: Τελική ετήσια επιφανειακή ποσότητα ρύπων BOD, N και P (τόνοι/έτος) στις υπολεκάνες των επιφανειακών ΥΣ από σημειακές πηγές ρύπανσης για τη ΛΑΠ Αλμυρού- Πηλίου (ΕΛ0817)



1^η Αναθεώρηση του Σχεδίου Διαχείρισης Λεκανών Απορροής Ποταμών του ΥΔ Θεσσαλίας (ΕΛ 08)

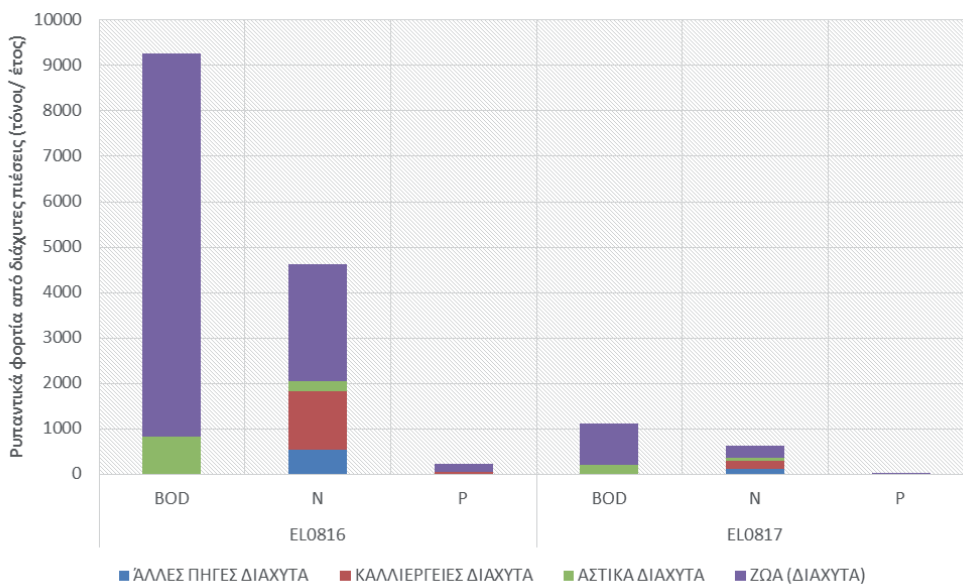
5.2 Διάχυτες πηγές ρύπανσης

Στην παρούσα ενότητα περιλαμβάνονται όλες οι διάχυτες πηγές ρύπανσης που παράγουν συμβατικούς ρύπους (BOD, N, P) και έχουν εξεταστεί στο Κείμενο Τεκμηρίωσης 05 *Ανάλυση ανθρωπογενών πιέσεων και των επιπτώσεων τους στα επιφανειακά και στα υπόγεια υδατικά συστήματα ως πιέσεις*. Ο κατάλογος με τις κατηγορίες των εν λόγω πιέσεων περιλαμβάνει:

- Γεωργικές δραστηριότητες
- Αστικά λύματα που δεν καταλήγουν σε ΕΕΛ
- Κτηνοτροφία (ποιμενική)
- Επιβάρυνση των υδάτων από άλλες πηγές

Από τις ανωτέρω επιμέρους πηγές ρύπανσης προκύπτουν οι τελικές ετήσιες ποσότητες επιφανειακών ρυπαντικών φορτίων BOD, N και P που παράγονται στην περιοχή μελέτης. Σημειώνεται ότι οι ρύποι που παράγονται από τις κτηνοτροφικές μονάδες, παρόλο που αποτελούν σημειακή πηγή ρύπανσης, συυπολογίζονται στις διάχυτες πιέσεις και λαμβάνονται υπόψη στην παρούσα ενότητα.

Σχήμα 5-4: Συνολικά ετήσια επιφανειακά φορτία BOD, N και P που παράγονται στις Λεκάνες Απορροής Ποταμών (ΕΛ0816), (ΕΛ0817) από διάχυτες πηγές ρύπανσης



1^η Αναθεώρηση του Σχεδίου Διαχείρισης Λεκανών Απορροής Ποταμών του ΥΔ Θεσσαλίας (ΕΛ 08)

Λεκάνη Απορροής Πηνειού (ΕΛ0816)

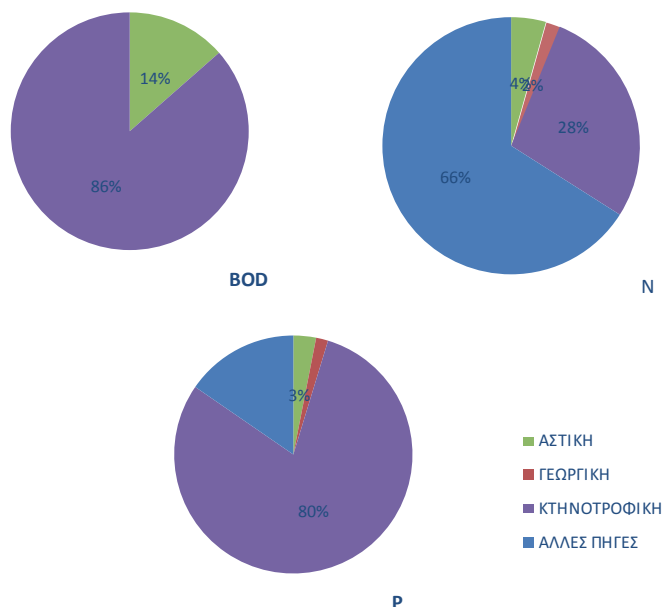
Στην ΛΑΠ Πηνειού (ΕΛ0816), τα συνολικά ετήσια επιφανειακά φορτία που προκύπτουν από το άθροισμα των επιμέρους διάχυτων πιέσεων είναι 9.264,77 τόνοι/έτος ΒΟD, 4.615,53 τόνοι/έτος Ν και 227,42 τόνοι/έτος Ρ.

Πίνακας 5.3: Συνολικά ετήσια επιφανειακά φορτία ΒΟD, Ν και Ρ που παράγονται από διάχυτες πηγές στη ΛΑΠ Αώου (ΕΛ11)

ΧΡΗΣΗ ΓΗΣ	Ετήσιο ΒΟD (τόνοι/έτος)	Ετήσιο Ν (τόνοι/έτος)	Ετήσιο Ρ (τόνοι/έτος)
ΑΣΤΙΚΗ	817,10	233,46	6,51
ΓΕΩΡΓΙΚΗ	0,00	1282,79	35,74
ΚΤΗΝΟΤΡΟΦΙΚΗ	8447,67	2565,13	180,08
ΑΛΛΕΣ ΠΗΓΕΣ	0,00	534,15	5,09
ΣΥΝΟΛΑ	9264,77	4615,53	227,42

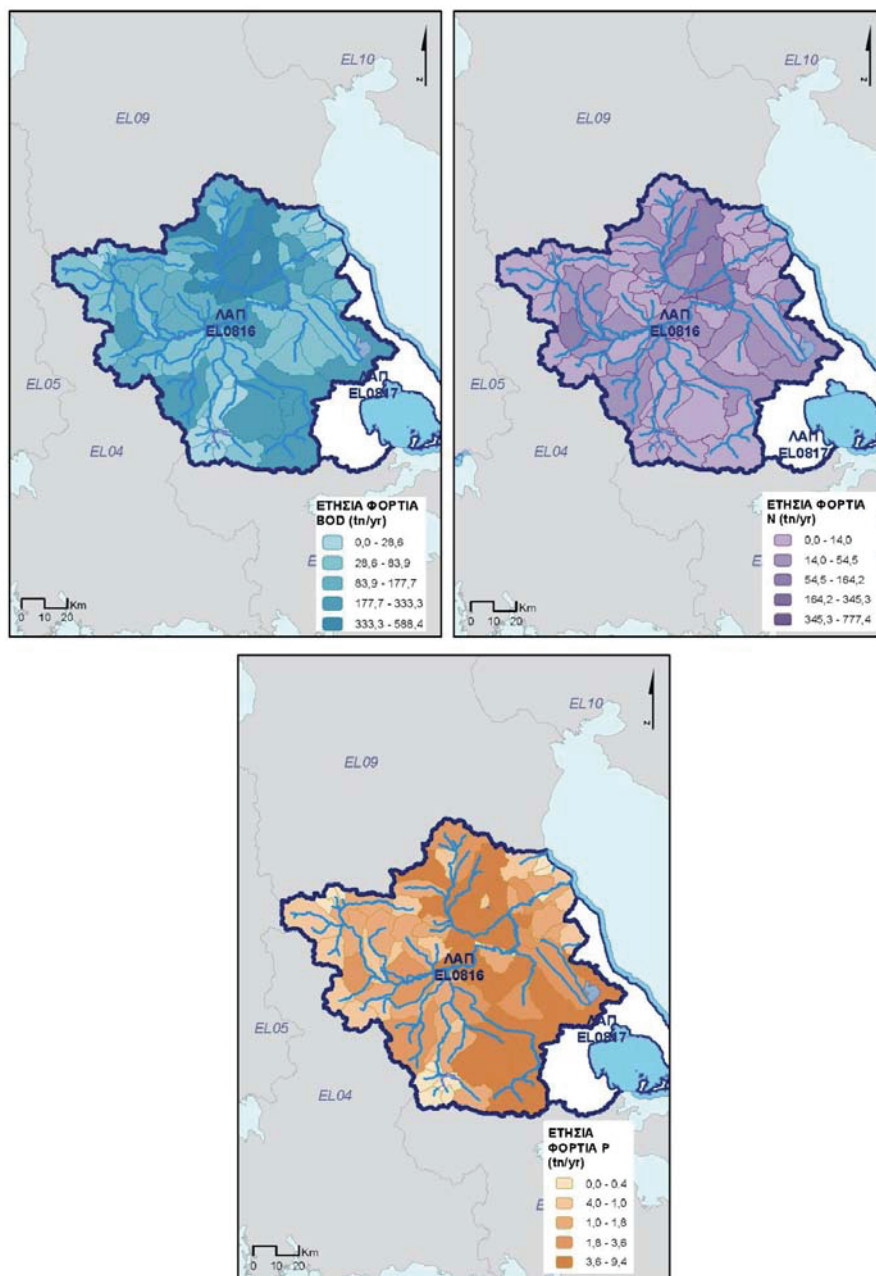
Στο παρακάτω Σχήμα 5-5 και στους Χάρτες 20, 21 παρουσιάζονται αντίστοιχα, για τη ΛΑΠ Πηνειού (ΕΛ0816) η κατανομή τελικής ετήσιας επιφανειακής επιβάρυνσης ΒΟD, Ν, και Ρ, η τελική ετήσια επιφανειακή ποσότητα ρύπων ΒΟD, Ν και Ρ (τόνοι/έτος) στις υπολεκάνες των επιφανειακών ΥΣ και η τελική ετήσια επιφανειακή ένταση ρύπων ΒΟD, Ν και Ρ (τόνοι/έτος/χλμ²) από διάχυτες πηγές ρύπανσης.

Σχήμα 5-5: Κατανομή τελικής ετήσιας επιφανειακής επιβάρυνσης ΒΟD, Ν και Ρ από διάχυτες πιέσεις στη ΛΑΠ Πηνειού (ΕΛ0816)



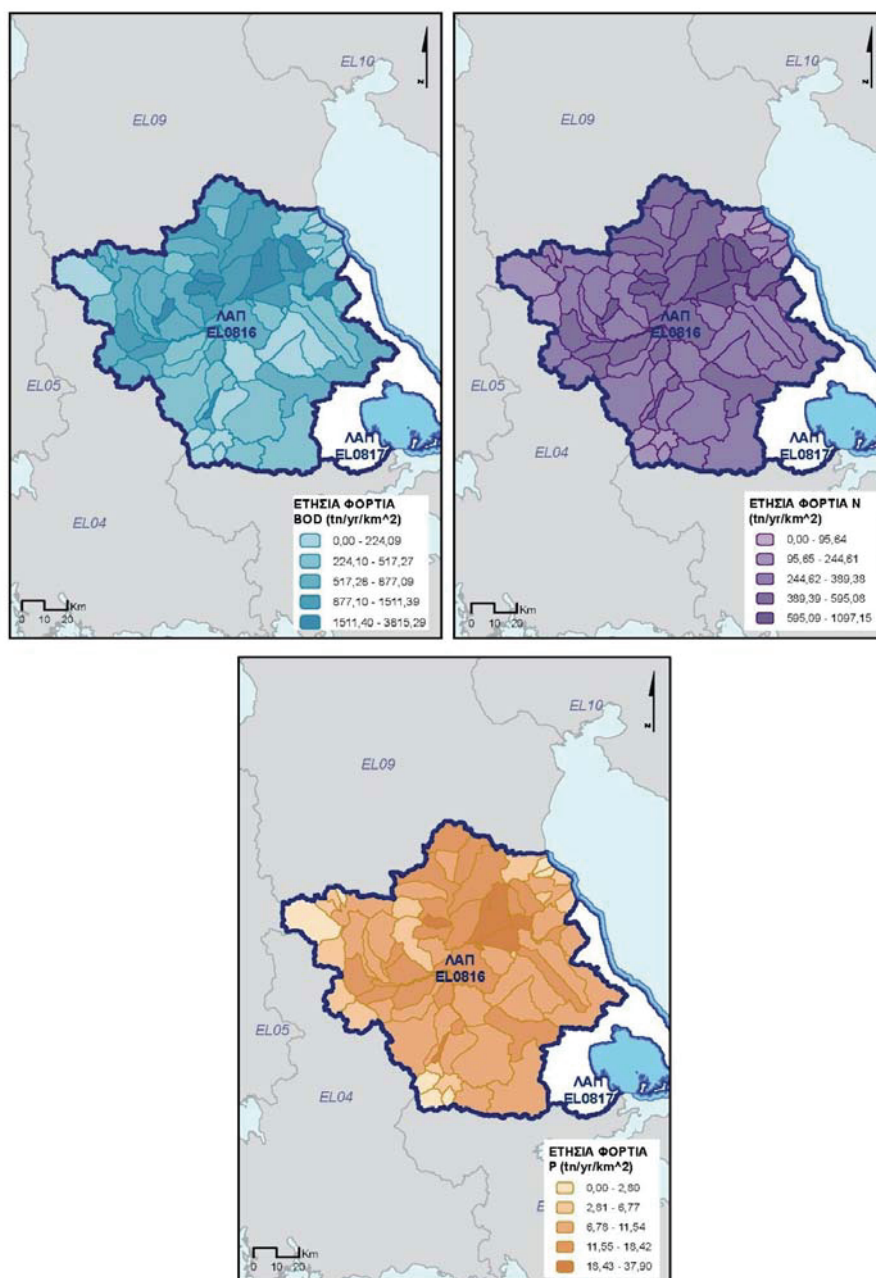
1^η Αναθεώρηση του Σχεδίου Διαχείρισης Λεκανών Απορροής Ποταμών του ΥΔ Θεσσαλίας (EL 08)

Χάρτης 20: Τελική ετήσια επιφανειακή ποσότητα ρύπων BOD, N και P (τόνοι/έτος) από διάχυτες πηγές ρύπανσης για τη ΛΑΠ Πηγείου (EL0816)



1^η Αναθεώρηση του Σχεδίου Διαχείρισης Λεκανών Απορροής Ποταμών του ΥΔ Θεσσαλίας (ΕΛ 08)

Χάρτης 21: Τελική ετήσια επιφανειακή ένταση ρύπων ΒΟD, Ν και Ρ (τόνοι/έτος/χλμ²) από διάχυτες πηγές ρύπανσης για τη ΛΑΠ Πηγειού (ΕΛ0816)



1^η Αναθεώρηση του Σχεδίου Διαχείρισης Λεκανών Απορροής Ποταμών του ΥΔ Θεσσαλίας (ΕΛ 08)

Λεκάνη Απορροής Αλμυρού – Πηλίου (ΕΛ0817)

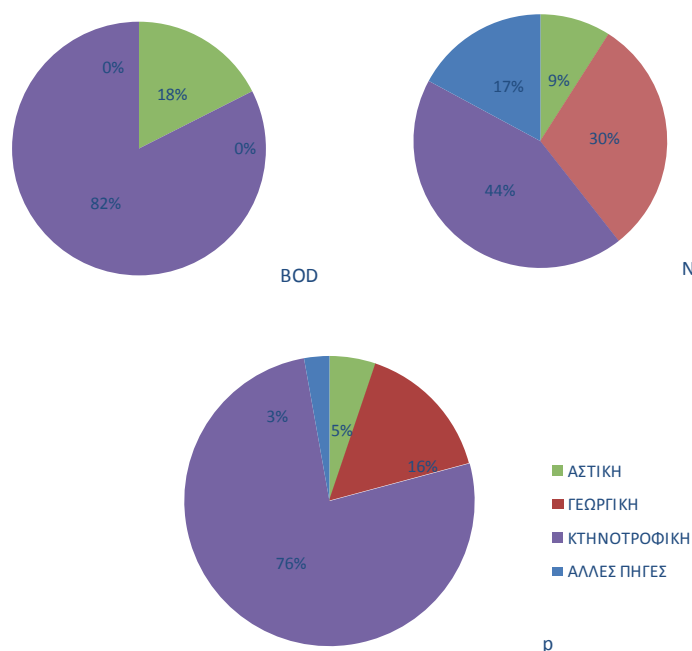
Στην ΛΑΠ Αλμυρού- Πηλίου (ΕΛ0817), τα συνολικά ετήσια επιφανειακά φορτία που προκύπτουν από το άθροισμα των επιμέρους διάχυτων πιέσεων είναι 1.109,76 τόνοι/έτος BOD, 615,58 τόνοι/έτος N και 28,17 τόνοι/έτος P.

Πίνακας 5.4: Συνολικά ετήσια επιφανειακά φορτία BOD, N και P που παράγονται από διάχυτες πηγές στη ΛΑΠ Αλμυρού- Πηλίου (ΕΛ0817)

ΧΡΗΣΗ ΓΗΣ	Ετήσιο BOD (τόνοι/ έτος)	Ετήσιο N (τόνοι/ έτος)	Ετήσιο P (τόνοι/ έτος)
ΑΣΤΙΚΗ	194,70	55,63	1,46
ΓΕΩΡΓΙΚΗ	0,00	186,91	4,41
ΚΤΗΝΟΤΡΟΦΙΚΗ	915,07	267,59	21,52
ΑΛΛΕΣ ΠΗΓΕΣ	0,00	105,46	0,79
ΣΥΝΟΛΑ	1109,76	615,58	28,17

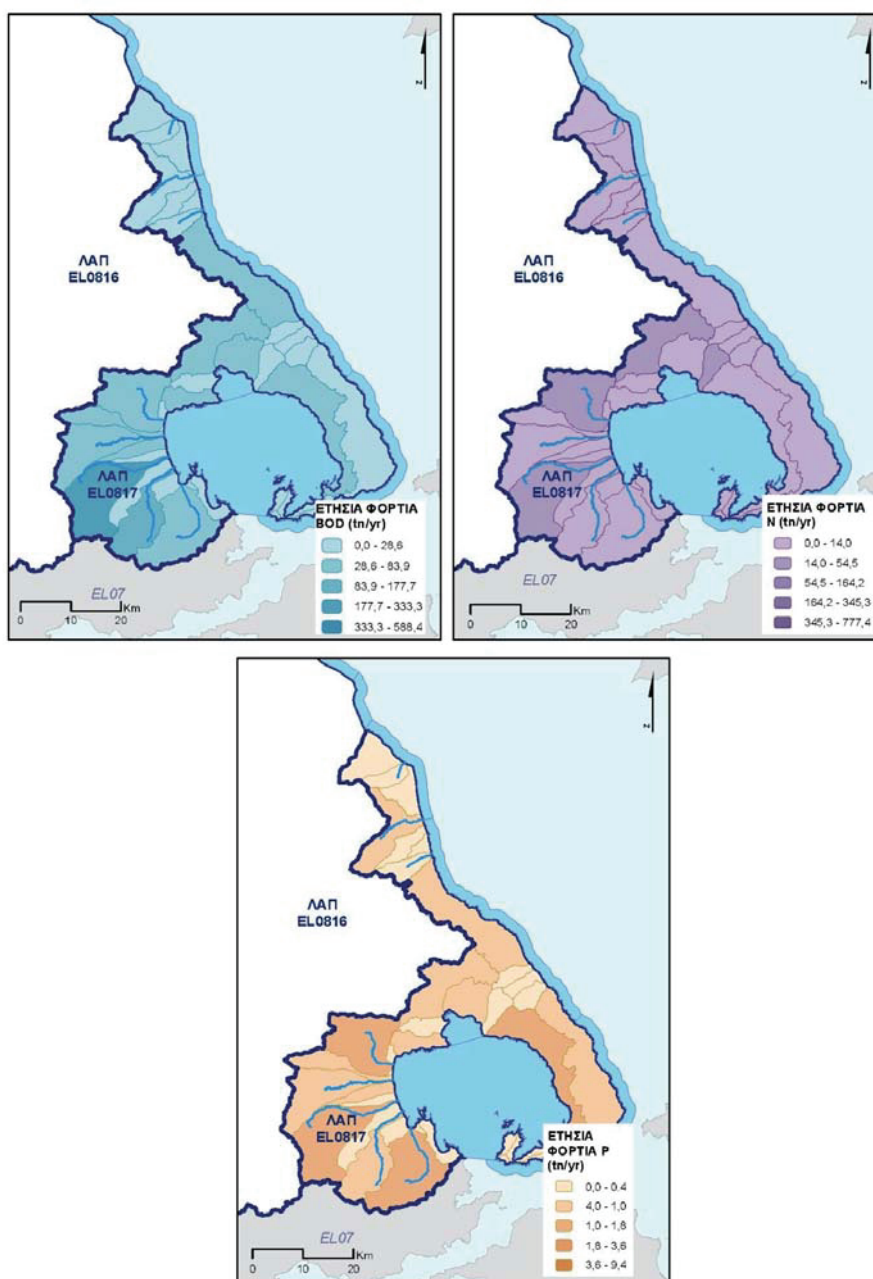
Στο παρακάτω Σχήμα 5-6 και στους Χάρτες 22, 23 παρουσιάζονται αντίστοιχα για τη ΛΑΠ Αλμυρού- Πηλίου (ΕΛ0817) η κατανομή τελικής ετήσιας επιφανειακής επιβάρυνσης BOD, N, και P, η τελική ετήσια επιφανειακή ποσότητα ρύπων BOD, N και P (τόνοι/έτος) στις υπολεκάνες των επιφανειακών ΥΣ και η τελική ετήσια επιφανειακή ένταση ρύπων BOD, N και P (τόνοι/έτος/χλμ²) από διάχυτες πηγές ρύπανσης.

Σχήμα 5-6: Κατανομή τελικής ετήσιας επιφανειακής επιβάρυνσης BOD, N και P από διάχυτες πιέσεις στη ΛΑΠ Αλμυρού- Πηλίου (ΕΛ0817)



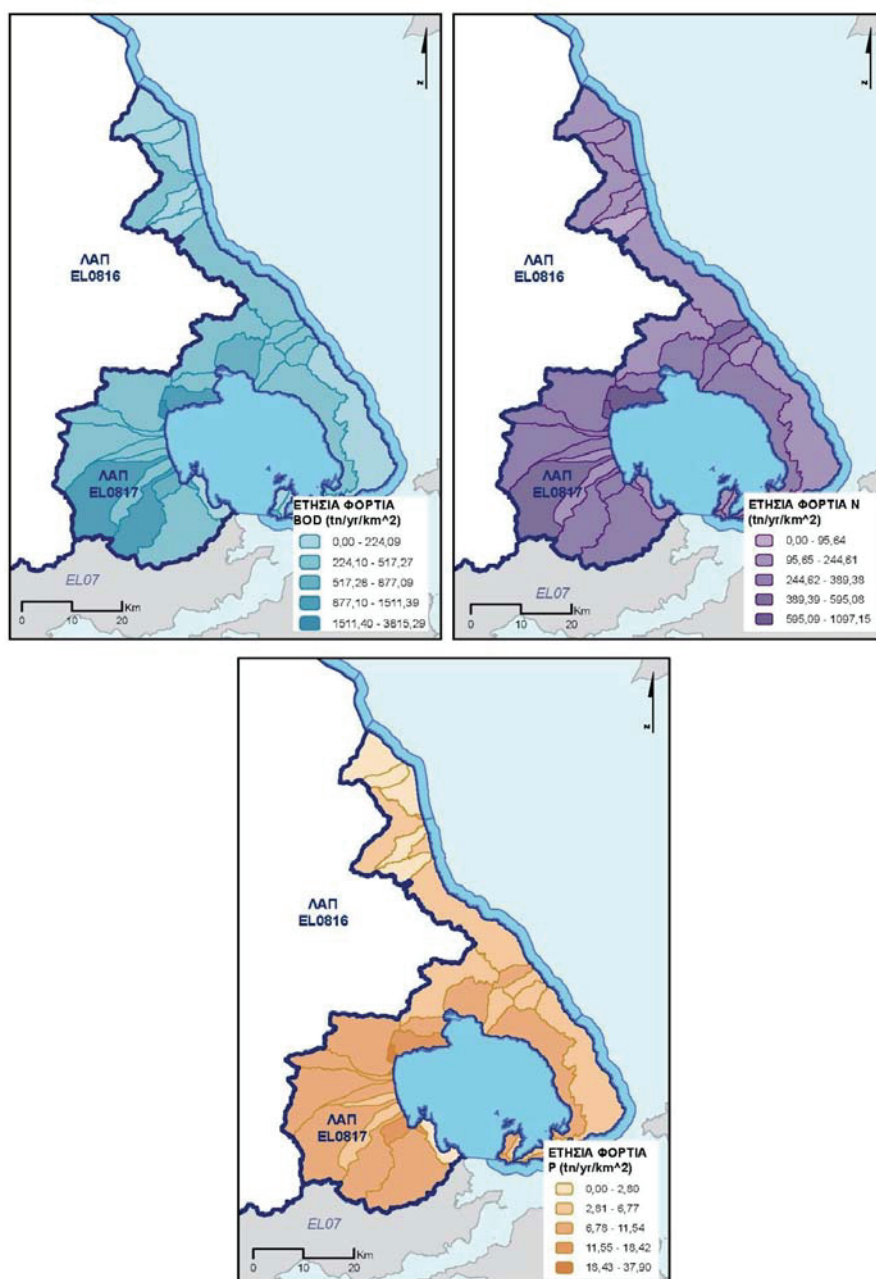
1^η Αναθεώρηση του Σχεδίου Διαχείρισης Λεκανών Απορροής Ποταμών του ΥΔ Θεσσαλίας (ΕΛ 08)

Χάρτης 22: Τελική ετήσια επιφανειακή ποσότητα ρύπων BOD, N και P (τόνοι/έτος) από διάχυτες πηγές ρύπανσης για τη ΛΑΠ Αλμυρού- Πηλίου (ΕΛ0817)



1^η Αναθεώρηση του Σχεδίου Διαχείρισης Λεκανών Απορροής Ποταμών του ΥΔ Θεσσαλίας (ΕΛ 08)

Χάρτης 23: Τελική ετήσια επιφανειακή ένταση ρύπων ΒΟD, Ν και Ρ (τόνοι/έτος/χλμ²) από διάχυτες πηγές ρύπανσης για τη ΛΑΠ Αλμυρού- Πηλίου (ΕΛ0817)



1^η Αναθεώρηση του Σχεδίου Διαχείρισης Λεκανών Απορροής Ποταμών του ΥΔ Θεσσαλίας (ΕΛ 08)

5.3 Υδρομορφολογικές πιέσεις

Η εκτίμηση των υδρομορφολογικών αλλοιώσεων που προκαλούνται από τεχνικά έργα στο Υδατικό Διαμέρισμα Θεσσαλίας (ΕΛ08) έγινε στο Κείμενο Τεκμηρίωσης 05 *Ανάλυση ανθρωπογενών πιέσεων και των επιπτώσεων τους στα επιφανειακά και στα υπόγεια υδατικά συστήματα* και βασίστηκε στα στοιχεία του *Κείμενου Τεκμηρίωσης 08 Οριστικός Προσδιορισμός των Ιδιαιτέρως Τροποποιημένων και Τεχνητών Υδατικών Συστημάτων*. Συγκεκριμένα, αξιοποιήθηκαν τα δεδομένα από τη βήμα προς βήμα διαδικασία αρχικού προσδιορισμού, όπως αυτή έγινε στο Κείμενο Τεκμηρίωσης 08 κατ' εφαρμογή του Κεμένου Τεκμηρίωσης 03β *Μεθοδολογία προσδιορισμού και κριτήρια αξιολόγησης υδρομορφολογικών αλλοιώσεων*. Στον παρακάτω Πίνακα, φαίνονται συγκεντρωτικά στο Υδατικό Διαμέρισμα Θεσσαλίας οι τύποι των παρεμβάσεων που ασκούν υδρομορφολογικές πιέσεις, η συχνότητα εμφάνισής τους, καθώς και ο μέσος βαθμός αξιολόγησής τους, με βάση τα κριτήρια αξιολόγησης που εφαρμόστηκαν ανά επιφανειακό υδατικό σύστημα.

Πίνακας 5.5: Στατιστικά στοιχεία υδρομορφολογικών αλλοιώσεων στο Υδατικό Διαμέρισμα Θεσσαλίας

ΚΑΤΗΓΟΡΙΑ ΥΔΡΟΜΟΡΦΟΛΟΓΙΚΗΣ ΑΛΛΟΙΩΣΗΣ	ΣΥΧΝΟΤΗΤΑ ΕΜΦΑΝΙΣΗΣ	ΕΠΙΦΑΝΕΙΑΚΑ ΥΣ ΠΟΥ ΕΠΗΡΕΑΖΟΥΝ	ΜΕΣΟΣ ΒΑΘΜΟΣ ΑΞΙΟΛΟΓΗΣΗΣ
Επεμβάσεις σε υδατορεύματα	8	9	4,27
Υδροηλεκτρικά Φράγματα	1	1	4,33
Έργα διαχείρισης ποταμών (διευθετήσεις, αναχώματα)	5	6	4,0 (με 4 Τεχνητά ΥΣ)
Έργα ρύθμισης ροής	2	2	4,5
Επεμβάσεις σε φυσικές λίμνες	2	2	4,25
Έργα απόληψης υδάτων	1	1	4,0
Επεμβάσεις σε ακτές και παράκτια ύδατα	1	1	4,5
Τροποποιήσεις της ακτογραμμής	1	1	3,5
ΣΥΝΟΛΟ ΥΔ 08	1	1	3,5

Στους παρακάτω πίνακες παρουσιάζονται τα έργα που έχουν προκαλέσει υδρομορφολογικές αλλοιώσεις σε επιφανειακά υδατικά συστήματα του Υδατικού Διαμερίσματος, ανά Λεκάνη Απορροής, με αποτέλεσμα τον αρχικό χαρακτηρισμό τους ως Ιδιαιτέρως Τροποποιημένα Υδατικά Συστήματα ή ως Τεχνητά Υδατικά Συστήματα.

1^ο Αναθεώρηση του Σχεδίου Διαχείρισης Λεκανών Απορροής Ποταμών του ΥΑ Θεσσαλίας (ΕΛ 08)

Λεκάνη Απορροής Πηνειού (ΕΛ0816)

Πίνακας 5.6: Έργα με υδρομορφολογικές αλλοιώσεις σε επιφανειακά υδατικά συστήματα προσδιορισμένα ως ΙΤΥΣ (αρχικά) ή ΤΥΣ στη ΛΑΠ Πηνειού (ΕΛ0816)

ΠΕΡΙΦΕΡΕΙΑΚΗ ΕΝΟΤΗΤΑ	ΕΡΓΟ	ΧΡΗΣΗ ΕΡΓΟΥ	ΥΔΡΟΜΟΡΦΟΛΟΓΙΚΗ ΠΙΕΣΗ (WDF Reporting Pressure)	ΚΩΔΙΚΟΣ ΥΣ	ΕΚΤΑΣΗ (km ²) / ΜΗΚΟΣ (km) ΙΤΥΣ-ΤΥΣ	ΧΑΡΑΚΤΗΡΙΣΜΟΣ
ΛΑΡΙΣΗΣ - ΜΑΓΝΗΣΙΑΣ	ΤΕΧΝΗΤΗ ΛΙΜΝΗ ΚΑΡΛΑΣ	Αντιλημμυρική προστασία Πηνειού, Μελλοντική άρδευση παραλίμνιων περιοχών	3.1, 4.3.1, 4.3.6	ΕΛ0816L0000000020H	34,93 km ²	ΙΤΥΣ
ΛΑΡΙΣΗΣ	ΔΙΑΜΟΡΦΩΣΗ ΤΑΦΡΟΥ 7Τ	Αντιλημμυρική προστασία Πηνειού, Αποστράγγιση Πηνειού για άρδευση	3.1, 4.1.1, 4.1.2	ΕΛ0816R0000000064A	36,16 km	ΤΥΣ
ΛΑΡΙΣΗΣ	ΔΙΑΜΟΡΦΩΣΗ ΤΑΦΡΟΥ 1Τ	Αποστράγγιση Πηνειού για άρδευση	3.1, 4.1.1, 4.1.2	ΕΛ0816R0000000062A	37,89 km	ΤΥΣ
ΚΑΡΔΙΤΣΗΣ	ΤΕΧΝΗΤΗ ΛΙΜΝΗ ΣΜΟΚΟΒΟΥ	Άρδευση γύρω περιοχών, Παραγωγή Υδροηλεκτρικής Ενέργειας (11 GWh/έτος)	3.1, 4.2.1, 4.2.4	ΕΛ0816R100206201H	9,92 km ²	ΙΤΥΣ
ΚΑΡΔΙΤΣΗΣ	ΡΥΘΜΙΣΗ ΡΟΗΣ ΣΟΦΑΔΙΤΗ Π. (κατάντη Σμκόβου)	Άρδευση γύρω περιοχών, Παραγωγή Υδροηλεκτρικής Ενέργειας (11 GWh/έτος)	3.1, 3.5, 4.3.1, 4.3.3	ΕΛ0816R000206231H	10,63 km	ΙΤΥΣ
ΛΑΡΙΣΗΣ	ΤΕΧΝΗΤΗ ΛΙΜΝΗ ΑΡΦΥΡΟΠΟΥΛΙΟΥ	Άρδευση Παραλίμνιων περιοχών, Αναψυχή	3.1, 4.2.5	ΕΛ0816L0000000001H	0,49 km ²	ΙΤΥΣ
ΤΡΙΚΑΛΩΝ	ΔΙΑΜΟΡΦΩΣΗ ΚΟΙΤΗΣ ΛΗΘΑΙΟΥ Π.	Αντιλημμυρική προστασία πόλης Τρικάλων	4.1.1	ΕΛ0816R000210045H	3,87 km	ΤΥΣ
ΛΑΡΙΣΗΣ	ΔΙΕΥΘΥΤΗΣΗ και ΔΙΑΜΟΡΦΩΣΗ ΤΜΗΜΑΤΟΣ ΠΗΝΕΙΟΥ Π. ΠΛΗΣΙΟΝ ΛΑΡΙΣΑΣ	Αντιλημμυρική προστασία Λάρισας	4.1.1	ΕΛ0816R000200016A, ΕΛ0816R000200017H	8,85 km	ΤΥΣ - ΙΤΥΣ
ΛΑΡΙΣΗΣ	ΔΙΕΥΘΕΤΗΣΗ ΚΟΥΣΜΠΑΣΑΝΙΩΤΙΚΟΥ Ρ. ΞΥΝΙΑΔΑΣ	Αντιλημμυρική προστασία Λάρισας	4.1.1	ΕΛ0816R000204018H	16,74 km	ΙΤΥΣ
ΦΘΙΩΤΙΔΑ	ΔΙΑΜΟΡΦΩΣΗ ΤΑΦΡΟΥ ΞΥΝΙΑΔΑΣ	Αντιλημμυρική προστασία	4.1.1	ΕΛ0816R000206235A	12,16 km	ΤΥΣ

Λεκάνη Απορροής Αλμυρού – Πηλίου (ΕΛ0817)

Πίνακας 5.7: Έργα με υδρομορφολογικές αλλοιώσεις σε επιφανειακά υδατικά συστήματα προσδιορισμένα ως ΙΤΥΣ (αρχικά) ή ΤΥΣ στη ΛΑΠ Αλμυρού – Πηλίου (ΕΛ0817)

ΠΕΡΙΦΕΡΕΙΑΚΗ ΕΝΟΤΗΤΑ	ΕΡΓΟ	ΧΡΗΣΗ ΕΡΓΟΥ	ΥΔΡΟΜΟΡΦΟΛΟΓΙΚΗ ΠΙΕΣΗ (WDF Reporting Pressure)	ΚΩΔΙΚΟΣ ΥΣ	ΕΚΤΑΣΗ (km ²) / ΜΗΚΟΣ (km) ΙΤΥΣ-ΤΥΣ	ΧΑΡΑΚΤΗΡΙΣΜΟΣ
ΜΑΓΝΗΣΙΑΣ	ΛΙΜΕΝΑΣ ΒΟΛΟΥ	Ναυσιπλοία, Λιμενικές εγκαταστάσεις	4.1.3	ΕΛ0817C0007H	3,35 km ²	ΙΤΥΣ

Υπουργείο Περιβάλλοντος & Ενέργειας, Ειδική Γραμματεία Υδάτων

1^η Αναθεώρηση του Σχεδίου Διαχείρισης Λεκανών Απορροής Ποταμών του ΥΔ Θεσσαλίας (ΕΛ 08)

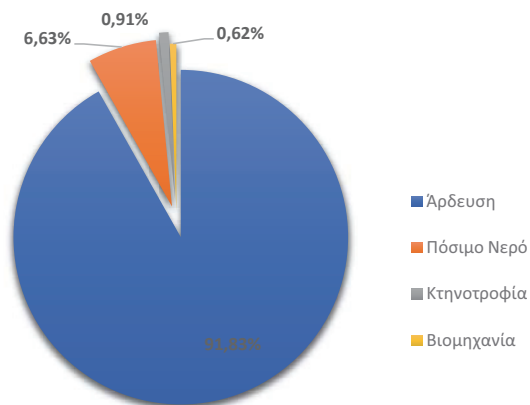
5.4 Απολήψεις ύδατος

Στην παρούσα ενότητα περιλαμβάνονται στοιχεία για τις συνολικές ετήσιες απολήψεις ύδατος για όλες τις δραστηριότητες και χρήσεις. Οι αναλυτικοί υπολογισμοί των αναγκών και απολήψεων ύδατος έχουν γίνει στο Κείμενο Τεκμηρίωσης 05 *Ανάλυση ανθρωπογενών πιέσεων και των επιπτώσεων τους στα επιφανειακά και στα υπόγεια υδατικά συστήματα* με βάση το Κείμενο Τεκμηρίωσης 02 *Μεθοδολογία ανάλυσης ανθρωπογενών πιέσεων και των επιπτώσεων τους στα επιφανειακά και στα υπόγεια υδατικά συστήματα*. Ο κατάλογος με τις κατηγορίες των δραστηριοτήτων και χρήσεων που εξετάστηκαν περιλαμβάνει:

- Πόσιμο νερό (Υδρευση και Τουρισμός)
- Άρδευση
- Νερό κτηνοτροφίας
- Νερό βιομηχανίας

Από τις ανωτέρω επιμέρους κατηγορίες προκύπτουν οι συγκεντρωτικές εκτιμώμενες απολήψεις ύδατος που πραγματοποιούνται στο Υδατικό Διαμέρισμα Θεσσαλίας, οι οποίες ανέρχονται σε περίπου 1.422 hm³ ανά έτος. Από αυτές, το μεγαλύτερο μέρος τους προορίζεται για άρδευση (1.305,5 hm³), ένα σημαντικό μέρος για πόσιμο νερό (94 hm³), ενώ σαφώς μικρότερες είναι οι εκτιμώμενες απολήψεις για κτηνοτροφία (13 hm³) και βιομηχανία αντίστοιχα (9 hm³). Η κατανομή των διαφόρων χρήσεων στις απολήψεις που πραγματοποιούνται στο ΥΔ08, φαίνεται στο παρακάτω γράφημα (Σχήμα 5-7).

Σχήμα 5-7: Κατανομή ετήσιων απολήψεων ύδατος στο Υδατικό Διαμέρισμα Θεσσαλίας (ΕΛ08)



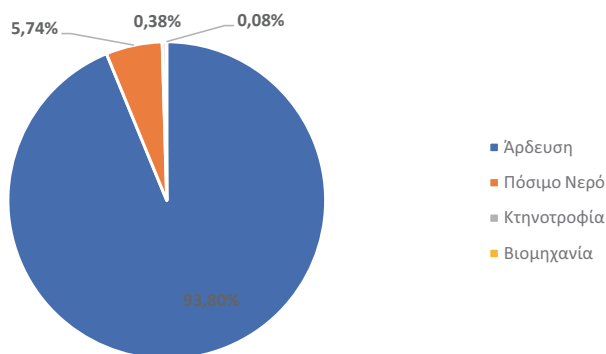
Από αυτές εκτιμάται ότι περίπου 300 hm³ (24%) αφορούν απολήψεις από επιφανειακά υδατικά συστήματα και περίπου 930 hm³ (76%) από υπόγεια ύδατα με νόμιμες ή παράτυπες γεωτρήσεις. Για την ύδρευση της Θεσσαλίας, αξίζει να σημειωθεί ότι καλύπτεται αποκλειστικά με γεωτρήσεις εκτός από την ύδρευση της πόλης της Καρδίτσας, που τροφοδοτείται από την Τεχνητή Λίμνη του Ταυρωπού από το ΥΔ04. Στα παρακάτω παρουσιάζονται οι συνολικές εκτιμώμενες απολήψεις ανά Λεκάνη Απορροής και ανά χρήση στο Υδατικό Διαμέρισμα Θεσσαλίας.

Λεκάνη Απορροής Πηνειού (ΕΛ0816)

Στη Λεκάνη Απορροής του Πηνειού οι συνολικές εκτιμώμενες απολήψεις ανέρχονται σε 1.291,6 hm³. Από αυτές, το συντριπτικά μεγαλύτερο μέρος τους προορίζεται για άρδευση (1,202,5 hm³), και ένα μέρος για πόσιμο νερό (71,7 hm³), ενώ σαφώς μικρότερες είναι οι εκτιμώμενες απολήψεις για κτηνοτροφία (10,9 hm³) και βιομηχανία αντίστοιχα (6,5 hm³). Η κατανομή των διαφόρων χρήσεων στις απολήψεις που πραγματοποιούνται στη ΛΑΠ Πηνειού, φαίνεται στο παρακάτω γράφημα (Σχήμα 5-8).

1^η Αναθεώρηση του Σχεδίου Διαχείρισης Λεκανών Απορροής Ποταμών του ΥΔ Θεσσαλίας (ΕΛ 08)

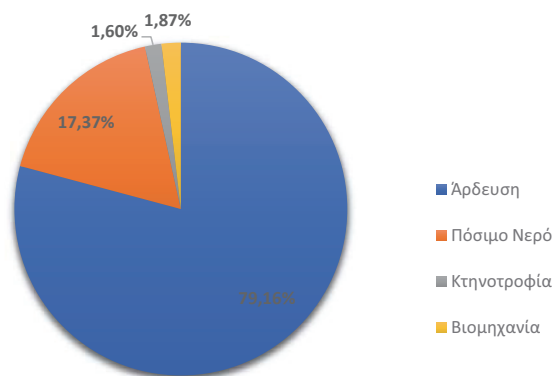
Σχήμα 5-8: Κατανομή ετήσιων απολήψεων ύδατος στη ΛΑΠ Πηνειού (ΕΛ0816)



Λεκάνη Απορροής Αλμυρού – Πηλίου (ΕΛ0817)

Στη Λεκάνη Απορροής του Αλμυρού-Πηλίου οι συνολικές εκτιμώμενες απολήψεις ανέρχονται σε 130,1 hm³. Από αυτές, το μεγαλύτερο μέρος τους προορίζεται για άρδευση (103,0 hm³), ένα σημαντικό μέρος για πόσιμο νερό (22,6 hm³), ενώ σαφώς μικρότερες είναι οι εκτιμώμενες απολήψεις για κτηνοτροφία (2,1 hm³) και βιομηχανία αντίστοιχα (2,4 hm³). Η κατανομή των διαφόρων χρήσεων στις απολήψεις που πραγματοποιούνται στη ΛΑΠ Αλμυρού-Πηλίου, φαίνεται στο παρακάτω γράφημα (Σχήμα 5-9).

Σχήμα 5-9: Κατανομή ετήσιων απολήψεων ύδατος στη ΛΑΠ Αλμυρού – Πηλίου (ΕΛ0817)



5.4.1 Απολήψεις από επιφανειακά υδατικά συστήματα

Στους πίνακες που ακολουθούν δίδονται ανά ΛΑΠ τα αναλυτικά στοιχεία απολήψεων ανά επιφανειακό υδατικό σύστημα. Στις περισσότερες περιπτώσεις ΥΣ, όπου τα δεδομένα είναι ανεπαρκή, η εκτίμηση του μεγέθους της απόληψης γίνεται θεωρητικά, μέσω εκτίμησης της απαιτούμενης ζήτησης, σύμφωνα με τη μεθοδολογία που περιγράφεται στο Κείμενο Τεκμηρίωσης 05. Επιπλέον, συνεκτιμήθηκαν δεδομένα που αντλήθηκαν από προηγούμενες μελέτες και στοιχεία από διάφορες υπηρεσίες (Περιφερειακές Διευθύνσεις

1^η Αναθεώρηση του Σχεδίου Διαχείρισης Λεκανών Απορροής Ποταμών του ΥΔ Θεσσαλίας (ΕΛ 08)

Υδάτων, Δήμοι, ΔΕΥΑ, ΤΟΕΒ/ΓΟΕΒ, ΔΕΗ). Εξάλλου, η πλήρης καταγραφή των απολήψεων είναι σε εξέλιξη μέσω της κατάρτισης του Εθνικού Μητρώου Σημείων Υδροληψίας (ΕΜΣΥ).

Για λόγους πληρότητας, απεικονίζονται τόσο ετήσιος όσο και ο θερινός (δηλαδή για το διάστημα Ιουλίου – Σεπτεμβρίου) όγκος απόληψης ως ποσοστό (%) του μέσου ετήσιου και θερινού αντίστοιχα φυσικού όγκου απορροής. Επιπλέον, παρουσιάζεται ο χαρακτηρισμός της έντασης πίεσης απόληψης, με βάση τα κριτήρια αξιολόγησης που τέθηκαν στο αντίστοιχο μεθοδολογικό κείμενο. Είναι αναγκαίο να αναφερθεί ότι με βάση τη μεθοδολογία που ακολουθήθηκε ο όγκος απόληψης από ένα επιφανειακό υδατικό σύστημα εφαρμόζεται και σε όλα τα κατάντη συστήματα αυτού, για να εκτιμηθεί η ένταση της πίεσης απόληψης. Σημειώνεται, επίσης, ότι για τον χαρακτηρισμό της έντασης πίεσης απόληψης δε λαμβάνεται υπόψη ο θερινός όγκος απορροής, αλλά είναι σημαντικό να λαμβάνεται υπόψη στη συνολικότερη αξιολόγηση και ανάλυση της κατάστασης των επιφανειακών υδατικών συστημάτων. Ειδικά στη Θεσσαλία, όπως φαίνεται και στον κάτωθι Πίνακα, πολλά επιφανειακά υδατικά συστήματα υφίστανται σημαντικές απολήψεις, άνω του 50% της φυσικοποιημένης απορροής τους, κατά τους καλοκαιρινούς μήνες.

Επιπλέον, ειδικά για τη Θεσσαλία, όπου μέρος των δυναμικών (ανανεώσιμων) αποθεμάτων ορισμένων υπόγειων υδατικών συστημάτων συμβάλλουν μέσω εκφορτίσεων στις παροχές επιφανειακών υδατικών συστημάτων, οι αντλήσεις από τους υδροφορείς θεωρούνται απόληψη και για τα επιφανειακά αυτά συστήματα για την εκτίμηση της έντασης πίεσης απόληψης (Ενότητα 2.6.1, Κείμενο Τεκμηρίωσης 05). Επομένως, η «Ετήσια Απολήψιμη Ποσότητα» που αναφέρεται στους κάτωθι Πίνακες είναι το άθροισμα των απευθείας απολήψεων από τα ΕΥΣ και των αντλήσεων που προέρχονται από τα ανανεώσιμα αποθέματα ΥΥΣ, που συμβάλλουν στον εν λόγω επιφανειακό σύστημα.

Τέλος, δίνεται μία εποπτική εικόνα του αριθμού και της κάλυψης των επιφανειακών υδατικών συστημάτων ανά κατηγορία έντασης της πίεσης απόληψης. Το ποσοστό κάλυψης για τα ποτάμια υδατικά συστήματα κατά μήκος ποταμών και ρεμάτων αναφέρεται επί του συνολικού μήκους των ποτάμιων υδάτων του Υδατικού Διαμερίσματος Θεσσαλίας (ΕΛ08). Για τους ταμειυτήρες, που θεωρούνται ποτάμια υδατικά συστήματα σε αυτό το διαχειριστικό κύκλο, το ποσοστό κάλυψης λαμβάνεται επί της συνολικής έκτασης των ταμειυτήρων του υδατικού διαμερίσματος, όπως και για τις λίμνες, επί της έκτασης όλων των λιμνών.

Πίνακας 5.8: Εποπτική εικόνα του αριθμού και της κάλυψης ποτάμιων και λιμναίων ΥΣ ανά κατηγορία έντασης πίεσης απόληψης στο Υδατικό Διαμέρισμα Θεσσαλίας (ΕΛ08)

Ένταση Απόληψης	Αριθμός Ποτάμιων ΥΣ (Σύνολο)	Αριθμός Ποτάμιων ΥΣ (Ποταμοί-Ρέματα)	Κάλυψη (%)	Αριθμός Ποτάμιων ΥΣ (Ταμειυτήρες)	Κάλυψη (%)	Αριθμός Λιμναίων ΥΣ	Κάλυψη (%)
Χαμηλή	57	57	80,8	0	0,0	1	98,6
Μέτρια	7	7	6,7	0	0,0	1	1,4
Υψηλή	9	8	12,5	1	100,0	0	0,0

1^ο Αναθεώρηση του Σχεδίου Διαχείρισης Λεκανών Απορροής Ποταμών του ΥΔ Θεσσαλίας (ΕΛ 08)

Λεκάνη Απορροής Πηνειού (ΕΛ0816)

Πίνακας 5.9: Ετήσιες απολήψεις ύδατος από τα επιφανειακά ΥΣ της ΛΑΠ Πηνειού (ΕΛ0816)

ΚΩΔΙΚΟΣ ΥΣ	ΥΔΑΤΙΚΟ ΣΥΣΤΗΜΑ	ΕΙΔΟΣ ΥΣ	ΕΤΗΣΙΑ ΑΠΟΛΗΨΙΜΗ ΠΟΣΟΤΗΤΑ (εκ.μ ³ /έτος)	ΣΚΟΠΟΣ ΑΠΟΛΗΨΗΣ	ΕΤΗΣΙΟΣ ΟΓΚΟΣ ΑΠΟΛΗΨΗΣ (% ΜΕΣΗΣ ΕΤΗΣΙΑΣ ΦΥΣΙΚΗΣ ΑΠΟΡΡΟΗΣ)	ΘΕΡΙΝΟΣ ΟΓΚΟΣ ΑΠΟΛΗΨΗΣ (% ΜΕΣΗΣ ΘΕΡΙΝΗΣ ΦΥΣΙΚΗΣ ΑΠΟΡΡΟΗΣ)	ΕΝΤΑΣΗ ΠΙΣΗΣ ΑΠΟΛΗΨΗΣ
ΕΛ0816R000101001N	ΖΗΛΙΑΝΑ Π.	R	0,64	ΑΡΔΕΥΣΗ	1,02%	0,00%	Χαμηλή
ΕΛ0816R000301061N	ΔΕΡΜΠΙΝΑΣ Ρ.	R	0,98	ΑΡΔΕΥΣΗ	9,09%	0,00%	Χαμηλή
ΕΛ0816R000201002N	ΠΗΝΕΙΟΣ Π. 1	R	687,73	ΑΡΔΕΥΣΗ	21,73%	80,83%	Χαμηλή
ΕΛ0816R000200003N	ΠΗΝΕΙΟΣ Π. 2	R	683,50	ΑΡΔΕΥΣΗ	21,93%	82,78%	Χαμηλή
ΕΛ0816R000200004N	ΠΗΝΕΙΟΣ Π. 3	R	680,62	ΑΡΔΕΥΣΗ	21,91%	82,98%	Χαμηλή
ΕΛ0816R000200005N	ΠΗΝΕΙΟΣ Π. 4	R	678,45	ΑΡΔΕΥΣΗ	22,16%	83,12%	Χαμηλή
ΕΛ0816R000200015N	ΠΗΝΕΙΟΣ Π. 5	R	633,53	ΑΡΔΕΥΣΗ	24,63%	85,11%	Χαμηλή
ΕΛ0816R000200017H	ΠΗΝΕΙΟΣ Π. 6	R	516,60	ΑΡΔΕΥΣΗ	20,29%	69,93%	Χαμηλή
ΕΛ0816R000200020N	ΠΗΝΕΙΟΣ Π. 8	R	468,18	ΑΡΔΕΥΣΗ	19,18%	66,28%	Χαμηλή
ΕΛ0816R000200021N	ΠΗΝΕΙΟΣ Π. 9	R	440,06	ΑΡΔΕΥΣΗ	18,18%	62,96%	Χαμηλή
ΕΛ0816R000200022N	ΠΗΝΕΙΟΣ Π. 10	R	437,15	ΑΡΔΕΥΣΗ	18,08%	62,58%	Χαμηλή
ΕΛ0816R000200039N	ΠΗΝΕΙΟΣ Π. 11	R	276,68	ΑΡΔΕΥΣΗ	19,78%	56,43%	Χαμηλή
ΕΛ0816R000200053N	ΠΗΝΕΙΟΣ Π. 12	R	97,10	ΑΡΔΕΥΣΗ	10,65%	32,56%	Χαμηλή
ΕΛ0816R000200056N	ΙΩΝ Π. 1	R	2,53	ΑΡΔΕΥΣΗ	0,97%	0,00%	Χαμηλή
ΕΛ0816R000200060N	ΙΩΝ Π. 2	R	0,11	ΑΡΔΕΥΣΗ	0,18%	0,00%	Χαμηλή
ΕΛ0816R000202006N	ΤΙΤΑΡΗΣΙΟΣ Π. 1	R	44,81	ΑΡΔΕΥΣΗ	9,63%	30,96%	Χαμηλή
ΕΛ0816R000202007N	ΤΙΤΑΡΗΣΙΟΣ Π. 2	R	0,24	ΑΡΔΕΥΣΗ	0,06%	0,00%	Χαμηλή
ΕΛ0816R000204018H	ΚΟΥΣΜΠΑΣΑΝΙΩΤΙΚΟ Ρ. 1	R	48,42	ΑΡΔΕΥΣΗ	46,87%	57,32%	Μεσαία
ΕΛ0816R000204019N	ΚΟΥΣΜΠΑΣΑΝΙΩΤΙΚΟ Ρ. 2	R	9,91	ΑΡΔΕΥΣΗ	27,90%	50,73%	Χαμηλή
ΕΛ0816R000206023N	ΕΝΙΠΕΥΣ Π. 1	R	421,98	ΑΡΔΕΥΣΗ	45,12%	83,29%	Μεσαία
ΕΛ0816R000206036N	ΕΝΙΠΕΥΣ Π. 2	R	55,59	ΑΡΔΕΥΣΗ	18,56%	45,78%	Χαμηλή
ΕΛ0816R000206037N	ΕΝΙΠΕΥΣ Π. 3	R	34,69	ΑΡΔΕΥΣΗ	14,55%	35,16%	Χαμηλή
ΕΛ0816R000206038N	ΕΝΙΠΕΥΣ Π. 4	R	1,80	ΑΡΔΕΥΣΗ	1,28%	0,00%	Χαμηλή
ΕΛ0816R000206124N	ΚΑΛΕΝΤΖΗΣ Π. 1	R	45,70	ΑΡΔΕΥΣΗ	20,67%	65,75%	Χαμηλή

Υπουργείο Περιβάλλοντος & Ενέργειας, Ειδική Γραμματεία Υδάτων

1^ο Αναθεώρηση του Σχεδίου Διαχείρισης Λεκανών Απορροής Ποταμών του ΥΔ Θεσσαλίας (ΕΛ 08)

ΚΩΔΙΚΟΣ ΥΣ	ΥΔΑΤΙΚΟ ΣΥΣΤΗΜΑ	ΕΙΔΟΣ ΥΣ	ΕΤΗΣΙΑ ΑΠΟΛΗΨΙΜΗ ΠΟΣΟΤΗΤΑ (εκ.μ ³ /έτος)	ΣΚΟΠΟΣ ΑΠΟΛΗΨΗΣ	ΕΤΗΣΙΟΣ ΟΓΚΟΣ ΑΠΟΛΗΨΗΣ (% ΜΕΣΗΣ ΕΤΗΣΙΑΣ ΦΥΣΙΚΗΣ ΑΠΟΡΡΟΗΣ)	ΘΕΡΙΝΟΣ ΟΓΚΟΣ ΑΠΟΛΗΨΗΣ (% ΜΕΣΗΣ ΘΕΡΙΝΗΣ ΦΥΣΙΚΗΣ ΑΠΟΡΡΟΗΣ)	ΕΝΤΑΣΗ ΠΙΕΣΗΣ ΑΠΟΛΗΨΗΣ
ΕΛ0816R000206125N	ΚΑΛΕΝΤΖΗΣ Π. 2	R	34,08	ΑΡΔΕΥΣΗ	19,28%	62,16%	Χαμηλή
ΕΛ0816R000206226N	ΣΟΦΑΔΙΤΗΣ Π. 1	R	201,06	ΑΡΔΕΥΣΗ	52,23%	90,00%	Υψηλή
ΕΛ0816R000206227N	ΦΑΡΣΑΛΙΩΤΗΣ Π. 1	R	61,03	ΑΡΔΕΥΣΗ	28,47%	66,59%	Χαμηλή
ΕΛ0816R000206229N	ΦΑΡΣΑΛΙΩΤΗΣ Π. 2	R	50,00	ΑΡΔΕΥΣΗ	32,61%	66,70%	Μεσαία
ΕΛ0816R000206228N	ΜΑΚΡΥΡΕΜΜΑ	R	29,82	ΑΡΔΕΥΣΗ	59,30%	66,41%	Υψηλή
ΕΛ0816R000206235A	ΤΑΦΡΟΣ ΞΥΝΙΑΔΑΣ	R	4,89	ΑΡΔΕΥΣΗ	18,30%	94,91%	Χαμηλή
ΕΛ0816R000206234N	ΠΑΠΟΥΣΑ Ρ.	R	3,49	ΑΡΔΕΥΣΗ	56,86%	0,00%	Υψηλή
ΕΛ0816R000206233N	ΤΣΑΤΣΟΡΡΕΜΑ	R	0,01	ΑΡΔΕΥΣΗ	0,07%	0,00%	Χαμηλή
ΕΛ0816R000206232N	ΣΜΟΚΟΒΙΤΙΚΟ Ρ.	R	0,33	ΑΡΔΕΥΣΗ	0,70%	0,00%	Χαμηλή
ΕΛ0816R000206231H	ΣΟΦΑΔΙΤΗΣ Π. 3	R	83,15	ΑΡΔΕΥΣΗ	68,55%	90,00%	Υψηλή
ΕΛ0816R000206230N	ΣΟΦΑΔΙΤΗΣ Π. 2	R	93,46	ΑΡΔΕΥΣΗ	72,24%	95,04%	Υψηλή
ΕΛ0816RL00206201H	ΤΕΧΝΗΤΗ ΛΙΜΝΗ ΣΜΟΚΟΒΟΥ	RL	64,65	ΑΡΔΕΥΣΗ	99,46%	-	Υψηλή
ΕΛ0816R000208040N	ΜΕΓΑ ΡΕΜΑ 1	R	66,65	ΑΡΔΕΥΣΗ	70,25%	77,69%	Υψηλή
ΕΛ0816R000208041N	ΜΕΓΑ ΡΕΜΑ 2	R	19,79	ΑΡΔΕΥΣΗ	57,14%	77,50%	Υψηλή
ΕΛ0816R000210042N	ΛΗΘΑΙΟΣ Π. 1	R	71,22	ΑΡΔΕΥΣΗ	33,60%	77,80%	Μεσαία
ΕΛ0816R000210045H	ΛΗΘΑΙΟΣ Π. 2	R	32,93	ΑΡΔΕΥΣΗ	38,69%	77,92%	Μεσαία
ΕΛ0816R000210046N	ΛΗΘΑΙΟΣ Π. 3	R	26,70	ΑΡΔΕΥΣΗ	32,11%	77,71%	Μεσαία
ΕΛ0816R000210047N	ΛΗΘΑΙΟΣ Π. 4	R	14,37	ΑΡΔΕΥΣΗ	21,56%	34,59%	Χαμηλή
ΕΛ0816R000210143N	ΝΕΟΧΟΡΙΤΗΣ Π.	R	25,69	ΑΡΔΕΥΣΗ	35,72%	77,87%	Μεσαία
ΕΛ0816R000212048N	ΠΑΜΙΣΟΣ Π. 1	R	25,56	ΑΡΔΕΥΣΗ	19,23%	59,11%	Χαμηλή
ΕΛ0816R000212049N	ΠΑΜΙΣΟΣ Π. 2	R	0,01	ΑΡΔΕΥΣΗ	0,01%	0,00%	Χαμηλή
ΕΛ0816R000214050N	ΔΥΤΙΚΗ ΚΟΙΤΗ ΤΡΙΚΑΛΩΝ	R	28,77	ΑΡΔΕΥΣΗ	81,55%	77,62%	Υψηλή
ΕΛ0816R000216051N	ΠΟΡΤΑΙΚΟΣ Π. 1	R	43,61	ΑΡΔΕΥΣΗ	18,46%	42,02%	Χαμηλή
ΕΛ0816R000216052N	ΠΟΡΤΑΙΚΟΣ Π. 2	R	0,08	ΑΡΔΕΥΣΗ	0,06%	0,00%	Χαμηλή
ΕΛ0816R000218054N	ΜΑΛΑΚΑΣΙΩΤΙΚΟ Ρ.	R	0,30	ΑΡΔΕΥΣΗ	0,10%	0,00%	Χαμηλή
ΕΛ0816R000218155N	ΚΛΕΙΝΟΒΙΤΙΚΟΣ Π.	R	1,32	ΑΡΔΕΥΣΗ	1,33%	0,00%	Χαμηλή

1^ο Αναθεώρηση του Σχεδίου Διαχείρισης Λεκανών Απορροής Ποταμών του ΥΔ Θεσσαλίας (ΕΛ 08)

ΚΩΔΙΚΟΣ ΥΣ	ΥΔΑΤΙΚΟ ΣΥΣΤΗΜΑ	ΕΙΔΟΣ ΥΣ	ΕΤΗΣΙΑ ΑΠΟΛΗΨΙΜΗ ΠΟΣΟΤΗΤΑ (εκ.μ ³ /έτος)	ΣΚΟΠΟΣ ΑΠΟΛΗΨΗΣ	ΕΤΗΣΙΟΣ ΟΓΚΟΣ ΑΠΟΛΗΨΗΣ (% ΜΕΣΗΣ ΕΤΗΣΙΑΣ ΦΥΣΙΚΗΣ ΑΠΟΡΡΟΗΣ)	ΘΕΡΙΝΟΣ ΟΓΚΟΣ ΑΠΟΛΗΨΗΣ (% ΜΕΣΗΣ ΘΕΡΙΝΗΣ ΦΥΣΙΚΗΣ ΑΠΟΡΡΟΗΣ)	ΕΝΤΑΣΗ ΠΙΕΣΗΣ ΑΠΟΛΗΨΗΣ
ΕΛ0816R000220057N	ΤΡΑΝΟ ΠΟΤΑΜΙ	R	0,21	ΑΡΔΕΥΣΗ	0,71%	0,00%	Χαμηλή
ΕΛ0816L0000000001H	ΤΕΧΝΗΤΗ ΛΙΜΝΗ ΑΡΓΥΡΟΠΟΥΛΙΟΥ	L	1,74	ΑΡΔΕΥΣΗ	38,79%	-	Μεσαία
ΕΛ0816L0000000002H	ΤΕΧΝΗΤΗ ΛΙΜΝΗ ΚΑΡΛΑΣ	L	0,11	ΑΡΔΕΥΣΗ	0,32%	-	Χαμηλή

Λεκάνη Απορροής Αλμυρού – Πηλίου (ΕΛ0817)

Πίνακας 5.10: Ετήσιες απολήψεις ύδατος από τα επιφανειακά ΥΣ της ΛΑΠ Αλμυρού – Πηλίου (ΕΛ0817)

ΚΩΔΙΚΟΣ ΥΣ	ΥΔΑΤΙΚΟ ΣΥΣΤΗΜΑ	ΕΙΔΟΣ ΥΣ	ΕΤΗΣΙΑ ΑΠΟΛΗΨΙΜΗ ΠΟΣΟΤΗΤΑ (εκ.μ ³ /έτος)	ΣΚΟΠΟΣ ΑΠΟΛΗΨΗΣ	ΕΤΗΣΙΟΣ ΟΓΚΟΣ ΑΠΟΛΗΨΗΣ (% ΜΕΣΗΣ ΕΤΗΣΙΑΣ ΦΥΣΙΚΗΣ ΑΠΟΡΡΟΗΣ)	ΘΕΡΙΝΟΣ ΟΓΚΟΣ ΑΠΟΛΗΨΗΣ (% ΜΕΣΗΣ ΘΕΡΙΝΗΣ ΦΥΣΙΚΗΣ ΑΠΟΡΡΟΗΣ)	ΕΝΤΑΣΗ ΠΙΕΣΗΣ ΑΠΟΛΗΨΗΣ
ΕΛ0817R000701068N	ΛΑΧΑΝΟΡΡΕΜΑ	R	0,04	ΑΡΔΕΥΣΗ	0,12%	1,25%	Χαμηλή
ΕΛ0817R000901069N	ΧΟΛΟΡΕΜΜΑ	R	2,94	ΑΡΔΕΥΣΗ	10,28%	90,00%	Χαμηλή
ΕΛ0817R001101070N	ΞΕΡΙΑΣ ΑΛΜΥΡΟΥ Ρ.	R	2,65	ΑΡΔΕΥΣΗ	6,08%	64,18%	Χαμηλή
ΕΛ0817R001301071N	ΠΑΛΑΝΟΡΕΜΜΑ Ρ.	R	2,59	ΑΡΔΕΥΣΗ	9,28%	97,54%	Χαμηλή
ΕΛ0817R001501072N	ΞΗΡΟΡΕΜΜΑ Ρ.	R	0,01	ΑΡΔΕΥΣΗ	0,03%	0,28%	Χαμηλή

1^η Αναθεώρηση του Σχεδίου Διαχείρισης Λεκανών Απορροής Ποταμών του ΥΔ Θεσσαλίας (ΕΛ 08)

Με βάση τους παραπάνω Πίνακες, παρουσιάζονται τα επιφανειακά υδατικά συστήματα που υφίστανται μεσαία (>30% της μέσης ετήσιας απορροής) ή υψηλή (>50% της μέσης ετήσιας απορροής) απόληψη, καθώς και εκείνα των οποίων η θερινή απόληψη κατά τους καλοκαιρινούς μήνες (Ιούλιος – Σεπτέμβριος) είναι μεγαλύτερη από 30% ή ακόμα και από 50% της αντίστοιχης φυσικής. Τα υπόψη υδατικά συστήματα παρουσιάζονται ανά Περιφερειακή Ενότητα:

Π.Ε. Τρικάλων

Οι ποταμοί που εκτιμάται ότι υφίστανται μεσαία απόληψη είναι:

- το τμήμα του π. Ληθαίου από το ύψος της πόλης των Τρικάλων έως τη συμβολή του με τον π. Πηνειό και
- το τελευταίο τμήμα του π. Νεοχωρίτη (χαμηλά στην πεδιάδα) αμέσως πριν τη συμβολή με τον π. Ληθαίο.

Επιπλέον, τα τμήματα όπου η θερινή απόληψη είναι μεγαλύτερη από το 30% της αντίστοιχης φυσικής είναι το τμήμα χαμηλά στην πεδιάδα του π. Πορταϊκού, λίγο πριν τη συμβολή του με τον π. Πηνειό, το τμήμα του π. Πηνειού, λίγο πριν τη συμβολή του με τον π. Πορταϊκό και το τμήμα του π. Ληθαίου πριν από το ύψος της πόλης των Τρικάλων.

Επίσης, η Δυτική Κοίτη Τρικάλων, εκτιμάται ότι υφίσταται υψηλή απόληψη.

Τέλος, τα τμήματα όπου η θερινή απόληψη είναι μεγαλύτερη από το 50% της αντίστοιχης φυσικής είναι:

- η Δυτική Κοίτη Τρικάλων,
- το τμήμα του π. Ληθαίου από το ύψος της πόλης των Τρικάλων έως τη συμβολή του με τον π. Πηνειό,
- το τμήμα του π. Πηνειού αμέσως πριν τη συμβολή του με τον π. Ληθαίο (δηλαδή αμέσως πριν τη γνωστή θέση μέτρησης παροχών «Αλή Εφέντη») και
- το τελευταίο τμήμα του π. Νεοχωρίτη (χαμηλά στην πεδιάδα) αμέσως πριν τη συμβολή με τον π. Ληθαίο.

Π.Ε. Καρδίτσας

Οι ποταμοί που εκτιμάται ότι υφίστανται μεσαία απόληψη (>30% της μέσης ετήσιας απορροής) είναι:

- το τμήμα του π. Επιπέα λίγο πριν τη συμβολή του π. Σοφαδίτη και έως τη συμβολή του με τον π. Πηνειό και
- το τμήμα του π. Φαρσαλιώτη έως τη συμβολή του με το Μακρύρεμα.

Επιπλέον, το άνω τμήμα του π. Επιπέα, που ανήκει στην Π.Ε. Καρδίτσας, υφίσταται θερινή απόληψη είναι μεγαλύτερη από το 30% της αντίστοιχης φυσικής.

Επίσης, τα επιφανειακά υδατικά συστήματα όπου υφίστανται υψηλή απόληψη αλλά και η αντίστοιχη θερινή είναι μεγαλύτερη από το 50% της αντίστοιχης φυσικής είναι:

- το ρ. Παπούσα,
- η Τεχνητή Λίμνη Σμοκόβου,
- ο π. Σοφαδίτης από της Τεχνητή Λίμνη Σμοκόβου έως τη συμβολή του με τον π. Επιπέα,
- Μέγα Ρέμα και
- το Μακρύρεμα.

Τέλος, τα τμήματα όπου μόνον η θερινή απόληψη είναι μεγαλύτερη από το 50% της αντίστοιχης φυσικής είναι:

- η Τάφρος Ξυνιάδας (που διοικητικά ανήκει στην Π.Ε. Φθιώτιδος),

1^η Αναθεώρηση του Σχεδίου Διαχείρισης Λεκανών Απορροής Ποταμών του ΥΔ Θεσσαλίας (ΕΛ 08)

- το τμήμα του π. Πάμισου, χαμηλά στην πεδιάδα, λίγο πριν τη συμβολή του με τον π. Πηνεϊό,
- ο π. Καλέντζης,
- ο π. Φαρσαλιώτης και
- το τμήμα του π. Επινέα λίγο πριν τη συμβολή του π. Σοφαδίτη και έως τη συμβολή του με τον π. Πηνεϊό.

Π.Ε. Λάρισας

Τα επιφανειακά υδατικά συστήματα που εκτιμάται ότι υφίστανται μεσαία απόληψη είναι:

- το τμήμα του ρ. Κουσμπασανιώτικο λίγο πριν τη συμβολή του με τον π. Πηνεϊό, καθώς και
- η Τεχνητή Λίμνη Αργυροπουλίου.

Επιπλέον, το τμήμα του π. Επινέα, που ανήκει στην Π.Ε. Λάρισας, μετά τη γνωστή θέση μέτρησης παροχών «Αμπέλια» και το πεδινό τμήμα του π. Τιταρήσιου λίγο πριν τη συμβολή του με τον π. Πηνεϊό υφίστανται θερινή απόληψη είναι μεγαλύτερη από το 30% της αντίστοιχης φυσικής.

Σημειώνεται ότι κανένα ποτάμιο υδατικό σύστημα στην Π.Ε. Καρδίτσας δεν εμφανίζει υψηλή απόληψη. Παρόλα αυτά,

- όλο το τμήμα του Πηνεϊού που εκτείνεται στην Π.Ε. Λάρισας, δηλαδή από τη θέση μέτρησης «Αλή Εφέντη» έως τις εκβολές του, καθώς και
- το Κουσμπασανιώτικο ρέμα,

εμφανίζουν θερινή απόληψη πολύ μεγαλύτερη του 50% της αντίστοιχης φυσικής, με αποτέλεσμα να εμφανίζουν σημαντικά μειωμένα ροή κατά του καλοκαιρινούς μήνες.

Π.Ε. Μαγνησίας

Στο Νομό Μαγνησίας, στην πεδινή περιοχή του Αλμυρού και της Ν. Αγχιάλου, τα περισσότερα ρέματα υφίστανται χαμηλές απολήψεις ακόμη και τους καλοκαιρινούς μήνες, ενώ σε περιοχές του Πηλίου, όπου δεν υπάρχουν οργανωμένοι ΤΟΕΒ, η άρδευση γίνεται από πηγές μέσω επιφανειακών δικτύων. Εξαιρέση αποτελούν, το Χολόρεμα, ο Ξεριάς Αλμυρού και το Πλατανόρεμα όπου εμφανίζουν θερινή απόληψη του 50% της αντίστοιχης φυσικής.

5.4.2 Απολήψεις από υπόγεια υδατικά συστήματα

Στην υδρολογική λεκάνη του Πηνεϊού συναντώνται 27 υπόγεια υδατικά συστήματα, στα 9 από τα οποία πραγματοποιούνται υπεραντλήσεις που έχουν ως αποτέλεσμα σταδιακή μείωση των μονίμων υπογείων αποθεμάτων. Τα κύρια και εντονότερα προβλήματα, ως προς τις ποσότητες υπερεκμετάλλευσης, εντοπίζονται στα κοκκώδη υπόγεια υδατικά συστήματα της Νοτιοδυτικής Θεσσαλίας (ΕΛ0800030), Λάρισας-Κάρλας (ΕΛ0800110), Ταουσάνης-Καλού Νερού (ΕΛ0800130), Μακρυχωρίου-Συκουρίου (ΕΛ0800260). Οι έντονες υπεραντλήσεις συνδέονται και με τη δυσκολία επαναπλήρωσης των αντλούμενων ποσοτήτων λόγω γεωλογικών αιτιών. Στο υπόγειο υδατικό σύστημα του κώνου Τιταρήσιου (ΕΛ0800220) τα τελευταία χρόνια έχει επέλθει διατάραξη του ισοζυγίου και παρατηρείται μόνιμη διαχρονική πτώση στάθμης. Παλαιότερα πριν το 2000, οι κύριες απολήψεις για την ύδρευση της Λάρισας ήταν από το Σύστημα Κώνου – Τιταρήσιου. Σήμερα οι απολήψεις από το εν λόγω σύστημα έχουν μειωθεί και οι γεωτρήσεις είναι παλαιωμένες. Οι κύριες απολήψεις για την ύδρευση της Λάρισας τοποθετούνται στο Σύστημα Δαμασίου – Τιτάνου (ΕΛ0800070). Τοπικές υπεραντλήσεις παρατηρούνται επίσης και στο κοκκώδες σύστημα της Ξυνιάδος (ΕΛ0800200).

Μια ιδιαίτερη ιδιομορφία των υπεραντλήσεων στα κοκκώδη υπόγεια υδατικά συστήματα της πεδιάδας της Θεσσαλίας είναι ότι σε κάποια από αυτά αντλούνται, σε απόλυτο αριθμό, μεγαλύτερες ποσότητες από την εκτιμώμενη ετήσια τροφοδοσία τους.

1^η Αναθεώρηση του Σχεδίου Διαχείρισης Λεκανών Απορροής Ποταμών του ΥΔ Θεσσαλίας (ΕΛ 08)

Πέραν των κοκκωδών υπογείων υδατικών συστημάτων, υπεραντλήσεις πραγματοποιούνται και στα μικρά καρστικά υδροφόρα συστήματα στην περίμετρο της κύριας πεδινής έκτασης. Στα καρστικά αυτά συστήματα Φυλλήιου- Ορφανών (ΕΛ0800080), Εκκάρας-Βελεσιωτών (ΕΛ0800100), Ναρθακίου-Βρυσίων (ΕΛ0800180), εξαιτίας της ευκολίας άντλησης μεγάλων παροχών από τις γεωτρήσεις, άρχισαν να αντλούν από τα μόνιμα αποθέματα που είχε ως αποτέλεσμα την πλήρη στέρηση των πηγών που αποτελούσαν τη φυσική τους εκφόρτιση και τη μεγάλη πτώση στάθμης. Αθροιστικά, εκτιμάται ότι η ποσότητα υπογείων που έχουν αφαιρεθεί από τα μόνιμα υπόγεια υδατικά αποθέματα της λεκάνης του Πηνειού από τα μέσα της δεκαετίας του 1980 έως σήμερα, με βάση τα υφιστάμενα δεδομένα μετρήσεων στάθμης, ανέρχεται περί τα 3.000 hm³.

Στα υπόλοιπα υπόγεια υδατικά συστήματα, πέραν τοπικών μόνο προβλημάτων, δεν παρατηρούνται προβλήματα υπερεκμετάλλευσης και οι απολήψεις αποτελούν μικρό μόνο ποσοστό της μέσης ετήσιας φυσικής τροφοδοσίας τους.

Στην υδρολογική λεκάνη των ρεμάτων Αλμυρού-Πηλίου συναντώνται 6 υπόγεια υδατικά συστήματα από τα οποία μόνο το κοκκώδες σύστημα του Αλμυρού (ΕΛ0800140) βρίσκεται σε καθεστώς υπερεκμετάλλευσης. Στα υπόλοιπα υπόγεια υδατικά συστήματα δεν παρατηρούνται προβλήματα υπερεκμετάλλευσης, πέραν τοπικών μόνο προβλημάτων και οι απολήψεις αποτελούν μικρό μόνο ποσοστό της μέσης ετήσιας φυσικής τροφοδοσίας τους.

Στο υδατικό σύστημα του Αλμυρού οι υπεραντλήσεις έχουν ως αποτέλεσμα την θαλάσσια διείσδυση σε μεγάλη απόσταση από την ακτή και την ποιοτική υποβάθμισή του.

Η ανάλυση των υφιστάμενων δεδομένων αντλήσεων παρουσιάζεται στο Κείμενο Τεκμηρίωσης 05 *Ανάλυση ανθρωπογενών πιέσεων και των επιπτώσεων τους στα επιφανειακά και στα υπόγεια υδατικά συστήματα* καθώς και στο Κείμενο Τεκμηρίωσης 07 *Χαρακτηρισμός και αξιολόγηση/ταξινόμηση της κατάστασης των υπόγειων υδατικών συστημάτων*.

Στον πίνακα 5-11 που ακολουθεί δίδονται τα αναλυτικά στοιχεία των αντλήσεων ανά υπόγειο υδατικό σύστημα για κάθε λεκάνη απορροής (ΛΑΠ) του ΥΔ Θεσσαλίας (ΕΛ08).

Πίνακας 5.11: Ετήσια τροφοδοσία και απολήψεις από τα υπόγεια υδατικά συστήματα του ΥΔ Θεσσαλίας (ΕΛ08)

Κωδικός	Ονομασία	Μέση Ετήσια Τροφοδοσία (10 ⁶ m ³)	Μέσες Ετήσιες Απολήψεις (10 ⁶ m ³)	Άρδευση (10 ⁶ m ³)	Υδρευση (10 ⁶ m ³)	Ποσοτική Κατάσταση ΥΥΣ
ΛΕΚΑΝΗ ΑΠΟΡΡΟΗΣ ΠΗΝΕΙΟΥ (ΕΛ0816)						
ΕΛ0800010	Κόζιακα	55	5.54	3.61	1.93	Καλή
ΕΛ0800020	Παλαιοσαμαρίνας – Βούλας	20	8.51	7.76	0.74	Καλή
ΕΛ0800030	Πεδιάδα νοτιοδυτικής Θεσσαλίας	140	145.21	141.74	3.47	Κακή
ΕΛ0800040	Σαραντάπορου	23	12.87	12.35	0.52	Καλή
ΕΛ0800050	Κρασιάς – Ελασσόνας	32	1.58	1.14	0.44	Καλή
ΕΛ0800060	Ποταμιάς	16	11.86	11.13	0.73	Καλή
ΕΛ0800070	Δομασίου – Τιτάνου	120	56.97	41.11	15.85	Καλή
ΕΛ0800080	Φυλλήϊου – Ορφανών	9	9.36	9.10	0.25	Κακή
ΕΛ0800100	Εκκάρας – Βελεσιωτών	10	6.40	6.00	0.40	Κακή
ΕΛ0800110	Λάρισας – Κάρλας	60	88.52	84.23	4.29	Κακή
ΕΛ0800120	Ολύμπου – Όσσας	27	1.32	1.19	0.13	Καλή
ΕΛ0800130	Ταουσάνης – Καλού Νερού	40	44.92	42.23	2.69	Κακή
ΕΛ0800180	Ναρθακίου – Βρυσίων	24	6.61	6.03	0.58	Κακή
ΕΛ0800190	Χασίων – Αντιχασίων	65	16.73	16.18	0.55	Καλή

1^η Αναθεώρηση του Σχεδίου Διαχείρισης Λεκανών Απορροής Ποταμών του ΥΔ Θεσσαλίας (ΕΛ 08)

Κωδικός	Όνομασία	Μέση Ετήσια Τροφοδοσία (10 ⁶ m ³)	Μέσες Ετήσιες Απολήψεις (10 ⁶ m ³)	Άρδευση (10 ⁶ m ³)	Υδρευση (10 ⁶ m ³)	Ποσοτική Κατάσταση ΥΥΣ
ΕΛ0800200	Ξυνιάδος	30	12.34	12.13	0.22	Κακή
ΕΛ0800210	Ελασσώνας – Τσαρίτσανης	5	2.10	1.44	0.66	Καλή
ΕΛ0800220	Κώνου Τιταρήσιου	90	58.48	54.74	3.73	Κακή
ΕΛ0800230	Κώνου Πηγειού – Πορταϊκού – Παμισού	350	207.16	195.30	11.86	Καλή
ΕΛ0800240	Χασίων – Φαρκαδώνας	40	10.86	8.89	1.97	Καλή
ΕΛ0800250	Κάτω Ολύμπου – Σαραντάπορου	75	16.27	13.21	3.07	Καλή
ΕΛ0800260	Μακρυχωρίου – Συκουρίου	20	24.66	24.22	0.44	Κακή
ΕΛ0800270	Μαυροβουνίου – Όσσας	90	42.73	41.05	1.68	Καλή
ΕΛ0800290	Άνω Ρου Ενιπέα	40	13.62	12.81	0.81	Καλή
ΕΛ0800300	Ξυνιάδας – Κέδρου	25	5.11	4.00	1.11	Καλή
ΕΛ0800310	Ελάτης – Ρεντίνας	25	3.32	2.56	0.75	Καλή
ΕΛ0800320	Μαλακασιώτικου ρέματος	50	4.49	2.83	1.66	Καλή
ΕΛ0800330	Εκβολών Πηγειού	7	0.91	0.91	0.00	Καλή
ΛΕΚΑΝΗ ΑΠΟΡΡΟΗΣ ΑΛΜΥΡΟΥ – ΠΗΛΙΟΥ (ΕΛ0817)						
ΕΛ0800090	Αλμυρού – Βελεστίνου	40	14.18	13.50	0.68	Καλή
ΕΛ0800140	Αλμυρού	50	28.14	26.36	1.78	Κακή
ΕΛ0800150	Μαυροβουνίου – Κάρλας	90	2.09	1.60	0.49	Καλή
ΕΛ0800160	Όρθρος	118	8.50	8.04	0.46	Καλή
ΕΛ0800170	Πηλίου	80	39.65	27.07	12.58	Καλή
ΕΛ0800280	Νέας Αγχιάλου – Νέας Ιωνίας	25	11.94	8.36	3.59	Καλή

5.5 Λοιπές πιέσεις

Στην παρούσα ενότητα συγκεντρώνονται στοιχεία για τα υπόλοιπα είδη πιέσεων που εξετάστηκαν στο πλαίσιο του Κεκτημένου Τεκμηρίωσης 05 *Ανάλυση ανθρωπογενών πιέσεων και των επιπτώσεων τους στα επιφανειακά και στα υπόγεια υδατικά συστήματα*. Οι λοιπές πιέσεις περιλαμβάνουν επιγραμματικά:

- Απορροές από εξορυκτικές δραστηριότητες (ορυχεία, μεταλλεία)
- Μονάδες αφαλάτωσης
- Λιμάνια - Μαρίνες - Ναυσιπλοΐα
- Τεχνητός εμπλουτισμός των υπογείων υδάτων
- Μεταβολή υπόγειας στάθμης και ποσότητας υπογείων υδάτων εξαιτίας υπογείων εκμεταλλεύσεων ή κατασκευής μεγάλων υπογείων έργων

Απορροές από εξορυκτικές δραστηριότητες (ορυχεία, μεταλλεία)

Στην περιοχή του Υδατικού Διαμερίσματος Θεσσαλίας (ΕΛ08), καταγράφονται έξι (6) θέσεις εξορυκτικών δραστηριοτήτων (λατομεία βιομηχανικών υλικών) στη ΛΑΠ Πηγειού (ΕΛ0816).

Μονάδες αφαλάτωσης

Στην περιοχή του Υδατικού Διαμερίσματος Θεσσαλίας (ΕΛ08) δεν υπάρχουν μονάδες αφαλάτωσης.

1^η Αναθεώρηση του Σχεδίου Διαχείρισης Λεκανών Απορροής Ποταμών του ΥΔ Θεσσαλίας (ΕΛ 08)

Λιμάνια - Μαρίνες - Ναυσιπλοΐα

Στην περιοχή του Υδατικού Διαμερίσματος Θεσσαλίας (ΕΛ08), καταγράφονται τρεις (3) μαρίνες και οχτώ (8) λιμάνια στην ΛΑΠ Αλμυρού- Πηλίου (ΕΛ0817).

Τεχνητός εμπλουτισμός των υπογείων υδάτων

Στην περιοχή του Υ.Δ. Θεσσαλίας δεν έχει εφαρμοσθεί τεχνητός εμπλουτισμός παρά το γεγονός ότι σε αρκετές περιοχές έχουν συνταχθεί υδρογεωλογικές μελέτες που προτείνουν την εφαρμογή του. Ενδεικτικά αναφέρονται κάποιες από τις περιοχές στις οποίες έχει διερευνηθεί ή έχει προταθεί για διερεύνηση η δυνατότητα εφαρμογής τεχνητού εμπλουτισμού :

- Σύστημα Φυλλήιου – Ορφανών (ΕΛ0800080). Έχει γίνει μελέτη από το ΥΠΠΑΤ για εφαρμογή προγράμματος τεχνητού εμπλουτισμού από τα ύδατα του π. Ενιππέα χωρίς όμως να έχει ολοκληρωθεί το έργο.
- Κώνος Τιταρήσιου (ΕΛ0800220) και στο σύστημα Δαμασίου – Τιτάνου (ΕΛ0800070) Έχει εκπονηθεί η πρώτη φάση της μελέτης από την πρώην Νομαρχία Λάρισας για την εφαρμογή προγράμματος τεχνητού εμπλουτισμού με ύδατα του π. Τιταρήσιου. Υπάρχει προγραμματισμός για την εκπόνηση της δεύτερης φάσης της μελέτης
- Σύστημα Ναρθακίου - Βρυσιών (ΕΛ0800180). Έχει εκπονηθεί μελέτη από την πρώην Νομαρχία Λάρισας για την εφαρμογή προγράμματος τεχνητού εμπλουτισμού.
- Σύστημα Λάρισας - Κάρλας (ΕΛ0800110) Έχει πραγματοποιηθεί ερευνητικό πρόγραμμα από την πρώην Νομαρχία Λάρισας για την εφαρμογή προγράμματος τεχνητού εμπλουτισμού στην περιοχή Χάλκης Πλατύκαμπου και καρστική ενότητα Μύρων - Καλού Νερού του υδατικού συστήματος Ταουσάνης - Καλού Νερού. Έχει προταθεί η χρησιμοποίηση υδάτων του ρ. Γκουσμπασανιώτη και των άλλων μικρότερων της περιοχής.
- Σύστημα πεδιάδας Νοτιοδυτικής Θεσσαλίας (ΕΛ0800030). Στον κώνο Σοφαδίτη έχει προταθεί από μελέτη του ΥΠΟΜΕΔΙ η ενίσχυση του υπόγειου δυναμικού μέσω τεχνητού εμπλουτισμού μετά τη σύνταξη σχετικής μελέτης εξαιτίας της έντονης ποσοτικής υποβάθμισης της υπόγειας υδροφορίας στην ευρύτερη περιοχή του κώνου του Σοφαδίτη.

Μεταβολή υπόγειας στάθμης και ποσότητας υπογείων υδάτων εξαιτίας υπογείων εκμεταλλεύσεων ή κατασκευής μεγάλων υπογείων έργων

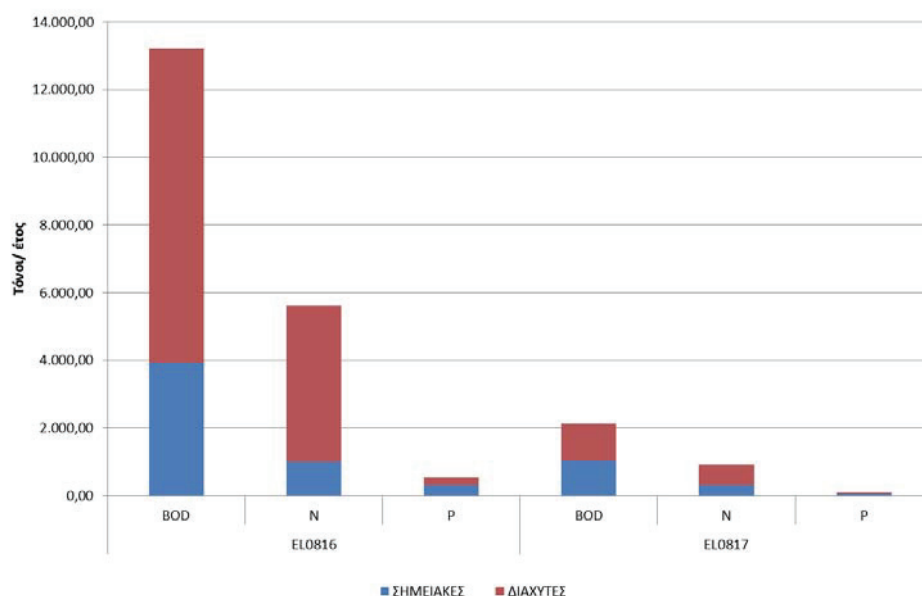
Στο Υδατικό Διαμέρισμα δεν σημειώνονται μεταβολές της υπόγειας στάθμης και της ποσότητας υδάτων εξαιτίας υπογείων εκμεταλλεύσεων ή κατασκευής μεγάλων υπογείων έργων.

5.6 Συγκεντρωτικά στοιχεία πιέσεων

Από τις επιμέρους πηγές ρύπανσης των σημειακών, των διάχυτων πιέσεων και των άλλων ειδών ανθρωπογενών πιέσεων προκύπτουν, όπως φαίνεται από το παρακάτω σχήμα 5-10, οι συνολικές τελικές ετήσιες ποσότητες ρυπαντικών φορτίων ΒΟD, Ν και Ρ που παράγονται στην περιοχή μελέτης.

1^η Αναθεώρηση του Σχεδίου Διαχείρισης Λεκανών Απορροής Ποταμών του ΥΔ Θεσσαλίας (ΕΛ 08)

Σχήμα 5-10: Συνολικά ετήσια επιφανειακά φορτία BOD, N και P που παράγονται στις Λεκάνες Απορροής Ποταμών (ΕΛ0816) και (ΕΛ0817) από όλες τις πηγές ρύπανσης



Λεκάνη Απορροής Πηνειού (ΕΛ0816)

Στη ΛΑΠ Πηνειού (ΕΛ0816), τα συνολικά ετήσια επιφανειακά φορτία που προκύπτουν από το άθροισμα των επιμέρους διάχυτων, σημειακών και άλλων ανθρωπογενών πιέσεων είναι 13.201,40 τόνοι/έτος BOD, 5.621,10 τόνοι/έτος N και 534,81 τόνοι/έτος P.

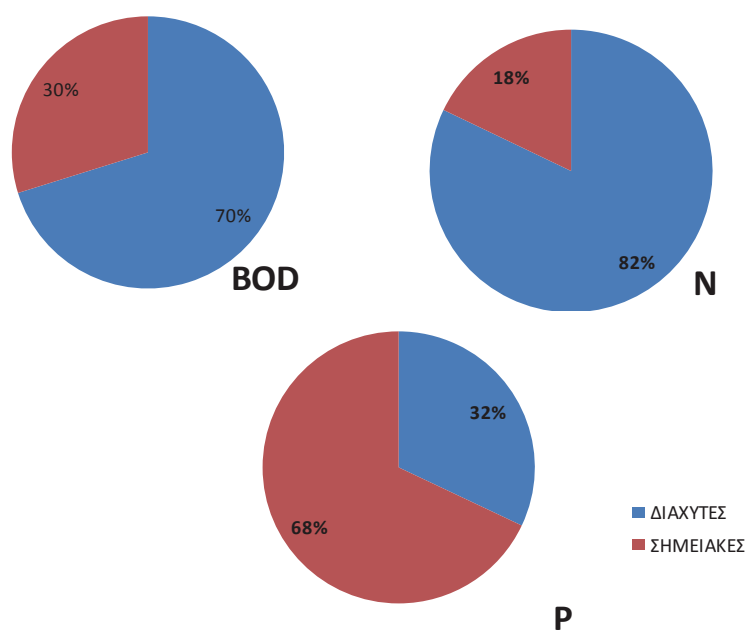
Πίνακας 5.12: Συνολικά ετήσια επιφανειακά φορτία BOD, N και P που παράγονται από όλες τις πηγές ρύπανσης στην ΛΑΠ Πηνειού (ΕΛ0816)

ΠΗΓΗ ΡΥΠΑΝΣΗΣ	BOD (τόνοι/έτος)	N (τόνοι/έτος)	P (τόνοι/έτος)
ΔΙΑΧΥΤΕΣ	9.264,77	4.615,53	227,42
ΣΗΜΕΙΑΚΕΣ	3.936,62	1.005,57	307,39
ΣΥΝΟΛΑ	13.201,40	5.621,10	534,81

Παρακάτω παρουσιάζονται για τη Λεκάνη Απορροής Πηνειού (ΕΛ0816) τα τελικά ετήσια ποσοστά ρύπων BOD, N, και P για κάθε είδους πηγή ρύπανσης (διάχυτη, σημειακή ή άλλου είδους ανθρωπογενής πίεση).

1^η Αναθεώρηση του Σχεδίου Διαχείρισης Λεκανών Απορροής Ποταμών του ΥΔ Θεσσαλίας (ΕΛ 08)

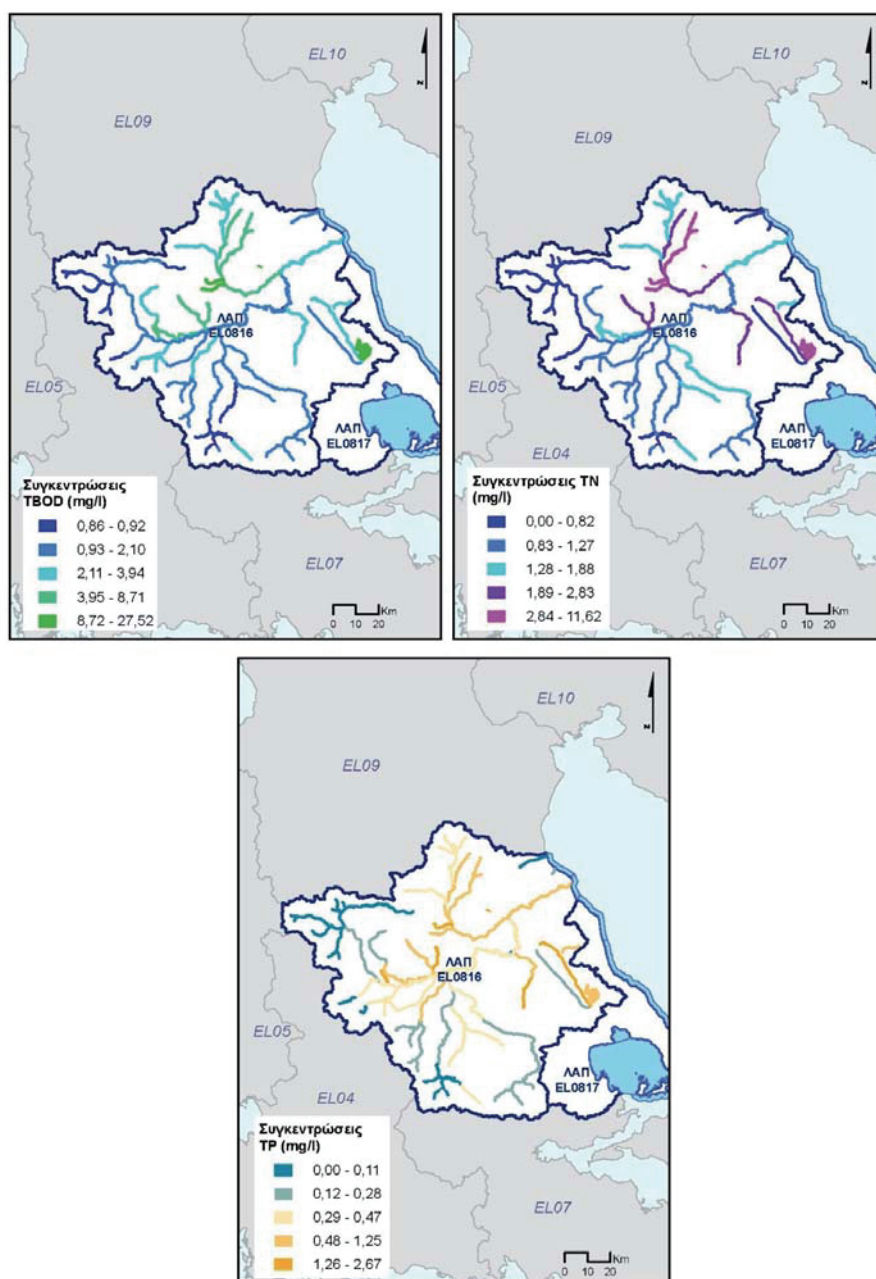
Σχήμα 5-11: Κατανομή τελικής ετήσιας επιφανειακής επιβάρυνσης BOD, N και P από το σύνολο των πηγών ρύπανσης στη ΛΑΠ Πηνειού (ΕΛ0816)



Για τον υπολογισμό της συγκέντρωσης των ρύπων από διάχυτες, σημειακές και λοιπές πηγές ρύπανσης, εισήχθη η έννοια της διάλυσης. Η διάλυση έχει υπολογιστεί ως η ποσότητα των συνολικών ετήσιων ρύπων προς το αντίστοιχο νερό διάλυσης (mg/l). Τα αποτελέσματα απορρίψεων των ρύπων σε (mg/l) για τη ΛΑΠ Πηνειού (ΕΛ0816) παρουσιάζονται στο Χάρτη 24.

1^η Αναθεώρηση του Σχεδίου Διαχείρισης Λεκανών Απορροής Ποταμών του ΥΔ Θεσσαλίας (ΕΛ 08)

Χάρτης 24: Ετήσια διάλυση ρύπων BOD, N και P (mg/l) από το σύνολο των πηγών ρύπανσης για τη ΛΑΠ Πηνειού (ΕΛ0816)



1^η Αναθεώρηση του Σχεδίου Διαχείρισης Λεκανών Απορροής Ποταμών του ΥΔ Θεσσαλίας (ΕΛ 08)

Λεκάνη Απορροής Αλμυρού – Πηλίου (ΕΛ0817)

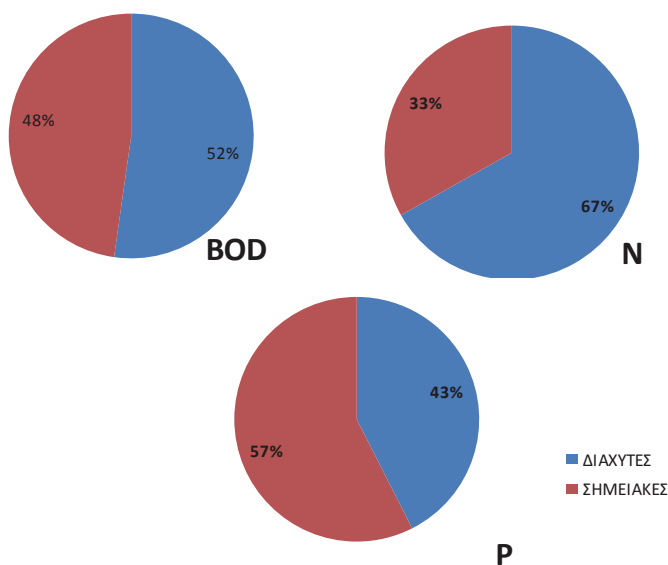
Στη ΛΑΠ Αλμυρού- Πηλίου (ΕΛ0817), τα συνολικά ετήσια επιφανειακά φορτία που προκύπτουν από το άθροισμα των επιμέρους διάχυτων, σημειακών και άλλων ανθρωπογενών πιέσεων είναι 2.124,50 τόνοι/έτος BOD, 921,07 τόνοι/έτος N και 87,98 τόνοι/έτος P.

Πίνακας 5.13: Συνολικά ετήσια επιφανειακά φορτία BOD, N και P που παράγονται από όλες τις πηγές ρύπανσης στην ΛΑΠ Αλμυρού – Πηλίου (ΕΛ0817)

ΠΗΓΗ ΡΥΠΑΝΣΗΣ	BOD (τόνοι/έτος)	N (τόνοι/έτος)	P (τόνοι/έτος)
ΔΙΑΧΥΤΕΣ	1.109,76	615,58	28,17
ΣΗΜΕΙΑΚΕΣ	1.014,74	305,49	59,80
ΣΥΝΟΛΑ	2.124,50	921,07	87,98

Παρακάτω παρουσιάζονται για τη Λεκάνη Απορροής Αλμυρού- Πηλίου (ΕΛ0817) τα τελικά ετήσια ποσοστά ρύπων BOD, N, και P για κάθε είδους πηγή ρύπανσης (διάχυτη, σημειακή ή άλλου είδους ανθρωπογενής πίεση).

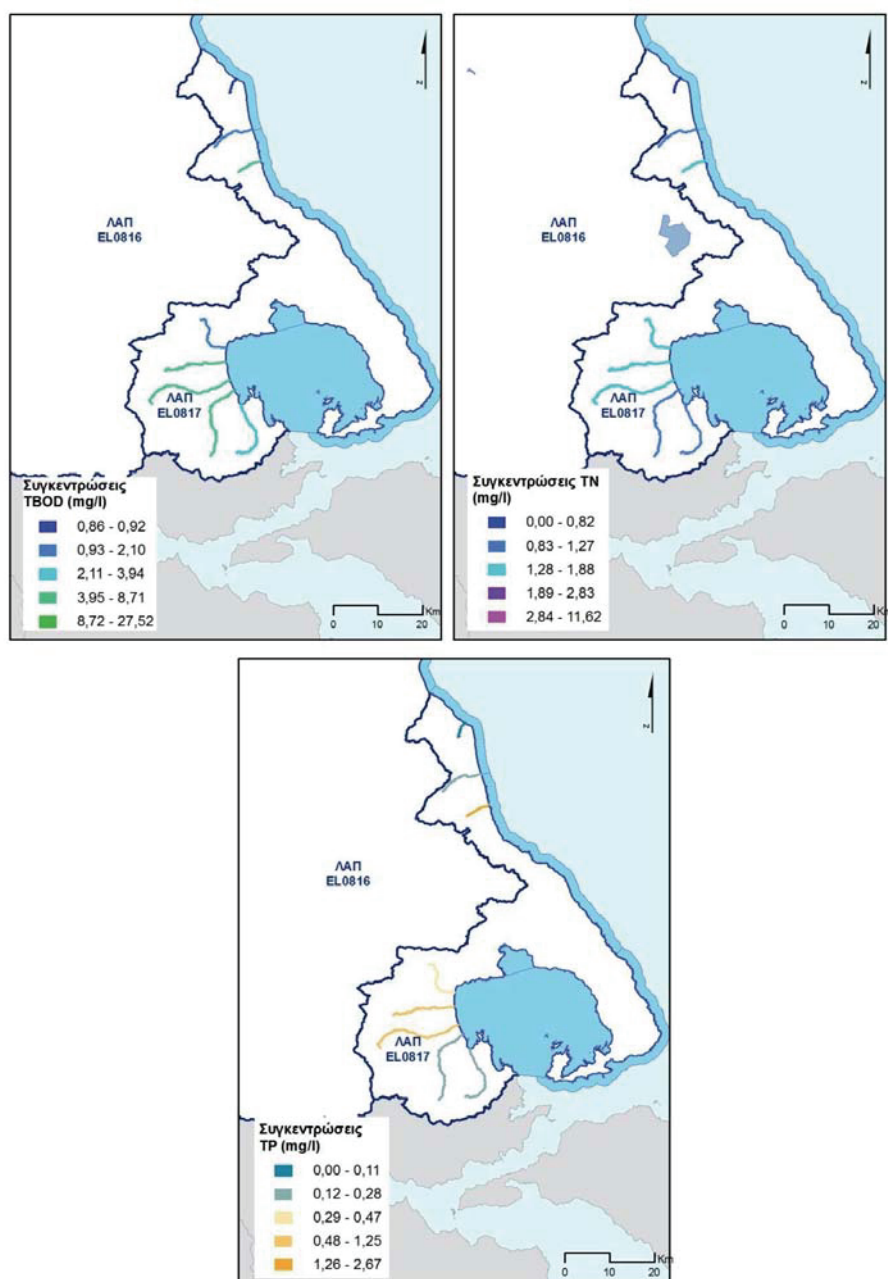
Σχήμα 5-12: Κατανομή τελικής ετήσιας επιφανειακής επιβάρυνσης BOD, N και P από το σύνολο των πηγών ρύπανσης στη ΛΑΠ Αλμυρού- Πηλίου (ΕΛ0817)



Για τον υπολογισμό της συγκέντρωσης των ρύπων από διάχυτες, σημειακές και λοιπές πηγές ρύπανσης, εισήχθη η έννοια της διάλυσης. Η διάλυση έχει υπολογιστεί ως η ποσότητα των συνολικών ετήσιων ρύπων προς το αντίστοιχο νερό διάλυσης (mg/l). Τα αποτελέσματα απορρίψεων των ρύπων σε (mg/l) για τη ΛΑΠ Αλμυρού- Πηλίου (ΕΛ0817) παρουσιάζονται στο Χάρτη 25.

1^η Αναθεώρηση του Σχεδίου Διαχείρισης Λεκανών Απορροής Ποταμών του ΥΔ Θεσσαλίας (ΕΛ 08)

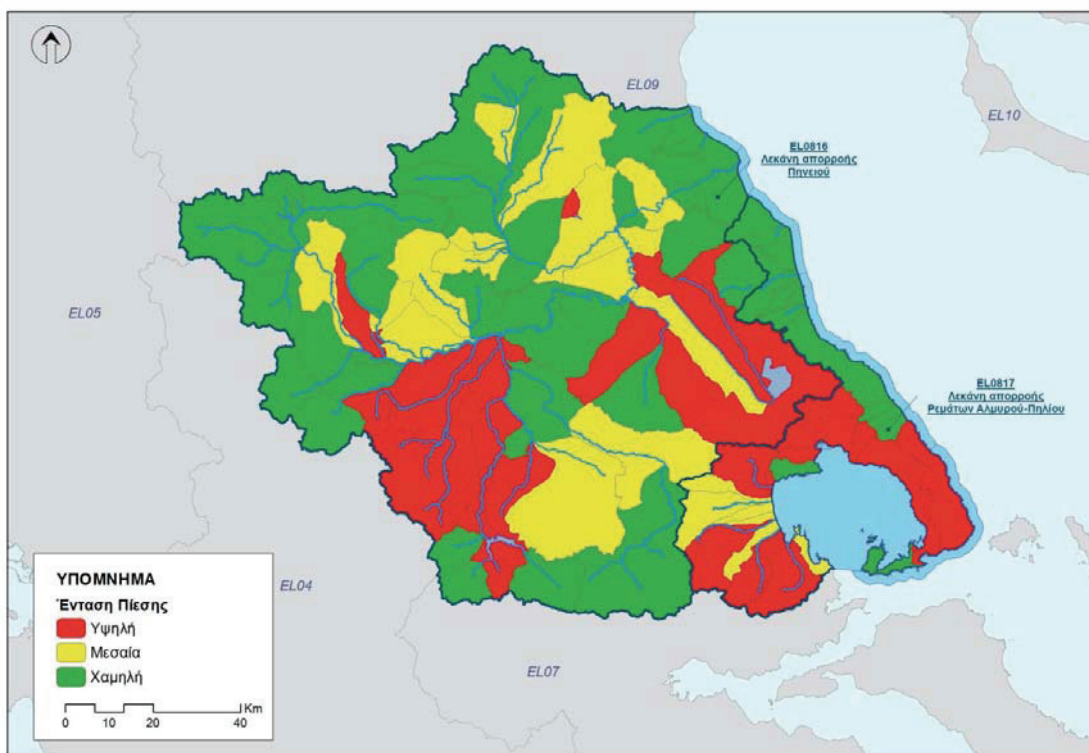
Χάρτης 25: Ετήσια διάλυση ρύπων BOD, N και P (mg/l) από το σύνολο των πηγών ρύπανσης για τη ΛΑΠ Αλμυρού-Πηλίου (ΕΛ0817)



Η συνολική ένταση των πιέσεων στο Υδατικό Διαμέρισμα Θεσσαλίας παρουσιάζεται στο Χάρτη 26.

1^η Αναθεώρηση του Σχεδίου Διαχείρισης Λεκανών Απορροής Ποταμών του ΥΔ Θεσσαλίας (EL 08)

Χάρτης 26: Εκτιμώμενη συνολική ένταση της πίεσης στο Υδατικό Διαμέρισμα Θεσσαλίας



5.7 Εκτίμηση των επιπτώσεων

5.7.1 Εκτίμηση πιθανότητας επίτευξης των περιβαλλοντικών στόχων της Οδηγίας στα επιφανειακά υδατικά συστήματα

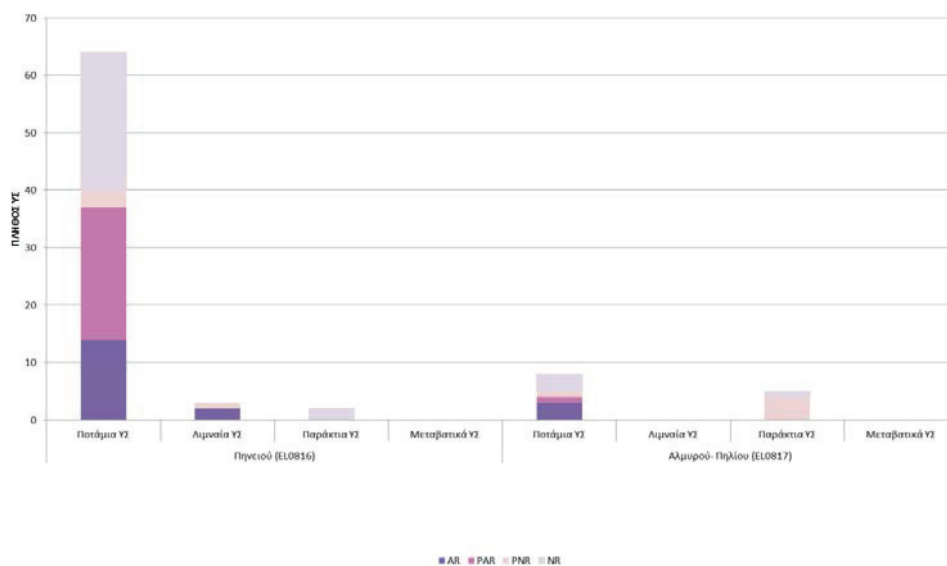
Κατά την εκτίμηση των επιπτώσεων και το χαρακτηρισμό των ΥΣ με βάση την πιθανότητα επίτευξης των περιβαλλοντικών στόχων της Οδηγίας συναξιολογούνται ανά υδατικό σύστημα τα ακόλουθα:

- Η ένταση της πίεσης από πηγές ρύπανσης και απολήψεις: υψηλή (H), μεσαία (M), χαμηλή (L)
- Τα διαθέσιμα δεδομένα και τα αποτελέσματα του προγράμματος παρακολούθησης
- Κρίση του μελετητή, όταν δεν υπάρχουν διαθέσιμα δεδομένα.

Από το σύνολο των κριτηρίων κατατάχθηκαν τα ΥΣ σε σχέση με το εάν είναι πιθανό να πετύχουν ή όχι τους περιβαλλοντικούς στόχους της Οδηγίας 2000/60/EK και τα συνοπτικά αποτελέσματα παρουσιάζονται στους επόμενους πίνακες. Αναλυτικά στοιχεία για τη διαδικασία και τα αποτελέσματα εκτίμησης των επιπτώσεων ανά ΥΣ δίνονται στο Κείμενο Τεκμηρίωσης 05 *Ανάλυση ανθρωπογενών πιέσεων και των επιπτώσεων τους στα επιφανειακά και στα υπόγεια υδατικά συστήματα*.

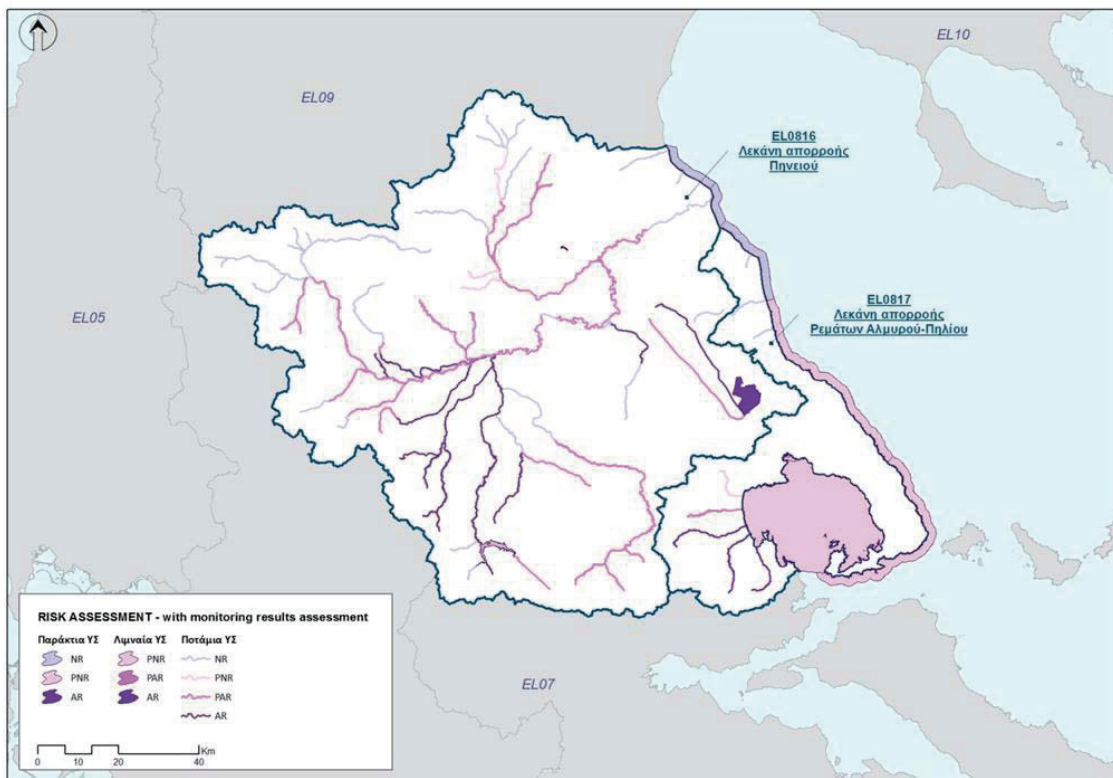
1^η Αναθεώρηση του Σχεδίου Διαχείρισης Λεκανών Απορροής Ποταμών του ΥΔ Θεσσαλίας (ΕΛ 08)

Σχήμα 5-13: Εκτίμηση κινδύνου μη επίτευξης στόχων επιφανειακών υδατικών συστημάτων στις Λεκάνες Απορροής Ποταμών (ΕΛ0816) και (ΕΛ0817)



1^η Αναθεώρηση του Σχεδίου Διαχείρισης Λεκανών Απορροής Ποταμών του ΥΔ Θεσσαλίας (EL 08)

Χάρτης 27 Κατάταξη των υδατικών συστημάτων Υδατικού Διαμερίσματος Θεσσαλίας σε σχέση με την πιθανότητα επίτευξης των περιβαλλοντικών στόχων της Οδηγίας 2000/60/ΕΚ



Λεκάνη Απορροής Πηνειού (EL0816)

Πίνακας 5.14: Στατιστικά στοιχεία εκτίμησης κινδύνου μη επίτευξης στόχων επιφανειακών υδατικών συστημάτων της ΛΑΠ Πηνειού (EL0816) - Πλήθος ΥΣ

Είδος ΥΣ	Κατηγορίες εκτίμησης κινδύνου*								Σύνολο Πλήθος ΥΣ
	NR		PNR		PAR		AR		
	Πλήθος ΥΣ	Ποσοστό πλήθους ΥΣ (%)	Πλήθος ΥΣ	Ποσοστό πλήθους ΥΣ (%)	Πλήθος ΥΣ	Ποσοστό πλήθους ΥΣ (%)	Πλήθος ΥΣ	Ποσοστό πλήθους ΥΣ (%)	
Ποτάμια ΥΣ	24	37,5%	3	4,7%	23	35,9%	14	21,9%	64
Λιμναία ΥΣ	0		1	33,3%	0	0,0%	2	66,7%	3
Παράκτια ΥΣ	2	100,0%	0		0		0		2
Μεταβατικά ΥΣ	0		0		0		0		0
Σύνολο	26	37,7%	4	5,8%	23	33,3%	16	23,2%	69

* Όσον αφορά στην εκτίμηση του κινδύνου μη επίτευξης των στόχων διακρίνονται οι ακόλουθες κατηγορίες: σε κίνδυνο (At Risk -AR), πιθανόν σε κίνδυνο (probably at risk - PAR), πιθανόν όχι σε κίνδυνο (probably not at risk - PNR), όχι σε κίνδυνο (not at risk -NR)

1^η Αναθεώρηση του Σχεδίου Διαχείρισης Λεκανών Απορροής Ποταμών του ΥΔ Θεσσαλίας (ΕΛ 08)

Λεκάνη Απορροής Αλμυρού – Πηλίου (ΕΛ0817)

Πίνακας 5.15: Στατιστικά στοιχεία εκτίμησης κινδύνου μη επίτευξης στόχων επιφανειακών υδατικών συστημάτων της ΛΑΠ Αλμυρού – Πηλίου (ΕΛ0817) - Πλήθος ΥΣ

Είδος ΥΣ	Κατηγορίες εκτίμησης κινδύνου*								Σύνολο
	NR		PNR		PAR		AR		
	Πλήθος ΥΣ	Ποσοστό πλήθους ΥΣ (%)	Πλήθος ΥΣ	Ποσοστό πλήθους ΥΣ (%)	Πλήθος ΥΣ	Ποσοστό πλήθους ΥΣ (%)	Πλήθος ΥΣ	Ποσοστό πλήθους ΥΣ (%)	Πλήθος ΥΣ
Ποτάμια ΥΣ	3	37,5%	1	12,5%	1	12,5%	3	37,5%	8
Λιμναία ΥΣ	0		0		0		0		0
Παράκτια ΥΣ	1	20,0%	4	80,0%	0		0		5
Μεταβατικά ΥΣ	0		0		0		0		0
Σύνολο	4	30,8%	5	38,5%	1	7,7%	3	23,1%	13

* Όσον αφορά στην εκτίμηση του κινδύνου μη επίτευξης των στόχων διακρίνονται οι ακόλουθες κατηγορίες: σε κίνδυνο (At Risk -AR), πιθανόν σε κίνδυνο (probably at risk - PAR), πιθανόν όχι σε κίνδυνο (probably not at risk - PNR), όχι σε κίνδυνο (not at risk -NR)

5.7.2 Εκτίμηση των επιπτώσεων στα υπόγεια υδατικά συστήματα

Λεκάνη Απορροής Πηνειού (ΕΛ0816)

Στην υδρολογική λεκάνη Πηνειού έχουν οριοθετηθεί 27 υπόγεια υδατικά συστήματα, η κατάσταση των οποίων δίνεται στον παρακάτω πίνακα.

Απο τα υπόγεια υδατικά συστήματα της ΛΑΠ τα 18 είναι σε καλή ποσοτική κατάσταση και τα 9 σε κακή ποσοτική κατάσταση, τα 24 είναι σε καλή ποιοτική κατάσταση και τα 3 σε κακή ποιοτική κατάσταση.

Πίνακας 5.16: Πίνακας ποιοτικής και ποσοτικής κατάστασης υπόγειων υδατικών συστημάτων στη ΛΑΠ Πηνειού (ΕΛ0816)

A/A	Κωδικός	Ονομασία	Ποσοτική κατάσταση	Τάση πτώσης στάθμης	Χημική κατάσταση	Ποιοτικά προβλήματα	Τάση ρύπων
1	ΕΛ0800010	Κόζιακα	Καλή	Όχι	Καλή	Όχι	Όχι
2	ΕΛ0800020	Παλαιοσαμαρίνας – Βούλας	Καλή	Όχι	Καλή	Τοπικά μόνο αυξημένη παρουσία ΝΟ3.	Όχι
3	ΕΛ0800030	Πεδιάδα νοτιοδυτικής Θεσσαλίας	Κακή	Ναι	Κακή	Αυξημένες συγκεντρώσεις ΝΟ3,SO4, Cl κύρια από την αγροτική δραστηριότητα και αστικοποίηση. Τοπικές υπερβάσεις ιχνοστοιχείων Fe, Mn, Al	Τοπική
4	ΕΛ0800040	Σαραντάπορου	Καλή	Όχι	Καλή	Όχι	Όχι
5	ΕΛ0800050	Κρανιάς – Ελασσόνας	Καλή	Όχι	Καλή	Όχι	Όχι
6	ΕΛ0800060	Ποταμιάς	Καλή	Όχι	Καλή	Τοπικές επιβαρύνσεις ΝΟ3 λόγω αγροτικών δραστηριοτήτων. Τοπικές υπερβάσεις ιχνοστοιχείων Fe, Al	Όχι
7	ΕΛ0800070	Δαμασίου – Τιτάνου	Καλή	Όχι	Καλή	Τοπικές επιβαρύνσεις ΝΟ3 λόγω αγροτικών δραστηριοτήτων. Τοπικές υπερβάσεις ιχνοστοιχείων Fe, Mn	Όχι
8	ΕΛ0800080	Φυλληΐτου – Ορφανών	Κακή	Ναι	Καλή	Τοπικές υπερβάσεις ιχνοστοιχείων Fe, Mn	Όχι
9	ΕΛ0800100	Εκκαρας – Βελεσιωτών	Κακή	Ναι	Καλή	Όχι	-

1^η Αναθεώρηση του Σχεδίου Διαχείρισης Λεκανών Απορροής Ποταμών του ΥΔ Θεσσαλίας (ΕΛ 08)

A/A	Κωδικός	Ονομασία	Ποσοτική κατάσταση	Τάση πτώσης στάθμης	Χημική κατάσταση	Ποιοτικά προβλήματα	Τάση ρύπων
10	ΕΛ0800110	Λάρισας – Κάρλας	Κακή	Ναι	Καλή	Τοπικές επιβαρύνσεις NO3 και Cl λόγω ανθρωπογενών δραστηριοτήτων. Αυξημένες τιμές Cl στο νότιο τμήμα λόγω φυσικού υποβάθρου. Τοπικές υπερβάσεις ιχνοστοιχείων Fe, Mn, Al	Τοπική
11	ΕΛ0800120	Ολύμπου – Όσσας	Καλή	Όχι	Καλή	Όχι	Όχι
12	ΕΛ0800130	Ταουσάνης – Καλού Νερού	Κακή	Ναι	Κακή	Τοπικές επιβαρύνσεις NO3 λόγω αγροτικών δραστηριοτήτων	-
14	ΕΛ0800180	Ναρθακίου – Βρυσίων	Κακή	Ναι	Καλή	Τοπικές επιβαρύνσεις NO3 λόγω αγροτικών δραστηριοτήτων. Τοπικές υπερβάσεις ιχνοστοιχείων Fe, Mn	Τοπική
14	ΕΛ0800190	Χασίων – Αντιχασίων	Καλή	Όχι	Καλή	Όχι	Όχι
15	ΕΛ0800200	Ξυνιάδος	Κακή	Ναι	Καλή	Τοπικές επιβαρύνσεις NO3 λόγω αγροτικών δραστηριοτήτων. Τοπικές υπερβάσεις ιχνοστοιχείων Fe, Mn, Al	Τοπική
16	ΕΛ0800210	Ελασσώνας – Τσαρίτσανης	Καλή	Όχι	Καλή	Τοπικές επιβαρύνσεις NO3 λόγω αγροτικών δραστηριοτήτων.	Όχι
17	ΕΛ0800220	Κώνου Τιταρήσιου	Κακή	Ναι	Καλή	Τοπικές επιβαρύνσεις NO3 λόγω αγροτικών δραστηριοτήτων. Τοπικές υπερβάσεις ιχνοστοιχείων Fe, Mn	Τοπική
18	ΕΛ0800230	Κώνου Πηγειού – Πορταϊκού – Παμισού	Καλή	Όχι	Καλή	Τοπικές επιβαρύνσεις NO3 λόγω αγροτικών δραστηριοτήτων. Τοπικές υπερβάσεις ιχνοστοιχείων Fe, Mn, Al	Όχι
19	ΕΛ0800240	Χασίων – Φαρκαδώνας	Καλή	Όχι	Καλή	Όχι	Όχι
20	ΕΛ0800250	Κάτω Ολύμπου – Σαραντάπορου	Καλή	Όχι	Καλή	Όχι	Όχι
21	ΕΛ0800260	Μακρυχωρίου – Συκουρίου	Κακή	Ναι	Καλή	Τοπικές επιβαρύνσεις NO3 λόγω αγροτικών δραστηριοτήτων	Όχι
22	ΕΛ0800270	Μαυροβουνίου – Όσσας	Καλή	Όχι	Καλή	Όχι	Όχι
23	ΕΛ0800290	Άνω Ρου Ενιπέα	Καλή	Όχι	Κακή	Αυξημένες συγκεντρώσεις NO3 λόγω αγροτικών δραστηριοτήτων	-
24	ΕΛ0800300	Ξυνιάδας – Κέδρου	Καλή	Όχι	Καλή	Όχι	Όχι
25	ΕΛ0800310	Ελάτης – Ρεντίνας	Καλή	Όχι	Καλή	Όχι	Όχι
26	ΕΛ0800320	Μαλακασιώτικου ρέματος	Καλή	Όχι	Καλή	Όχι	Όχι
27	ΕΛ0800330	Εκβολών Πηγειού	Καλή	Όχι	Καλή	Τοπικές επιβαρύνσεις NH4, Cl λόγω φυσικού υποβάθρου	Όχι

Λεκάνη απορροής Αλμυρού – Πηλίου (ΕΛ0817)

1^η Αναθεώρηση του Σχεδίου Διαχείρισης Λεκανών Απορροής Ποταμών του ΥΔ Θεσσαλίας (ΕΛ 08)

Στην υδρολογική λεκάνη Αλμυρού – Πηλίου έχουν οριοθετηθεί 6 υπόγεια υδατικά συστήματα, η κατάσταση των οποίων δίνεται στον παρακάτω πίνακα.

Τα υπόγεια υδατικά συστήματα της ΛΑΠ Αλμυρού – Πηλίου είναι σε καλή ποιοτική και ποσοτική κατάσταση εκτός του ΥΥΣ Αλμυρού (ΕΛ0800140) που βρίσκεται σε κακή ποιοτική και ποσοτική κατάσταση.

Πίνακας 5.17: Πίνακας ποιοτικής και ποσοτικής κατάστασης υπόγειων υδατικών συστημάτων στη ΛΑΠ ρεμάτων Αλμυρού - Πηλίου (ΕΛ0817)

A/A	Κωδικός	Ονομασία	Ποσοτική κατάσταση	Τάση πτώσης στάθμης	Χημική κατάσταση	Ποιοτικά προβλήματα	Τάση ρύπων
1	ΕΛ0800090	Αλμυρού – Βελεστίνου	Καλή	Όχι	Καλή	Τοπικές υπερβάσεις ιχνοστοιχείων Fe	Όχι
2	ΕΛ0800140	Αλμυρού	Κακή	Ναι	Κακή	Ρύπανση (NO ₃), από την αγροτική δραστηριότητα. Τοπικές υπερβάσεις ιχνοστοιχείων Fe, Mn, Al	Τοπική
3	ΕΛ0800150	Μαυροβουνίου – Κάρλας	Καλή	Όχι	Καλή	Αυξημένες συγκεντρώσεις Cl λόγω φυσικού υποβάθρου. Τοπικές υπερβάσεις ιχνοστοιχείων Fe, Mn	Όχι
4	ΕΛ0800160	Όρθρος	Καλή	Όχι	Καλή	Αυξημένες συγκεντρώσεις Cl λόγω φυσικών διεργασιών.	Όχι
5	ΕΛ0800170	Πηλίου	Καλή	Όχι	Καλή	Όχι	Όχι
6	ΕΛ0800280	Νέας Αγχιάλου – Νέας Ιωνίας	Καλή	Όχι	Καλή	Αυξημένες συγκεντρώσεις Cl λόγω φυσικών διεργασιών	Όχι

Η ανάλυση των υφιστάμενων δεδομένων χημισμού παρουσιάζεται στο Κείμενο Τεκμηρίωσης 05 *Ανάλυση ανθρωπογενών πιέσεων και των επιπτώσεων τους στα επιφανειακά και στα υπόγεια υδατικά συστήματα* καθώς και στο Κείμενο Τεκμηρίωσης 07 *Χαρακτηρισμός και αξιολόγηση/ταξινόμηση της κατάστασης των υπόγειων υδατικών συστημάτων*.

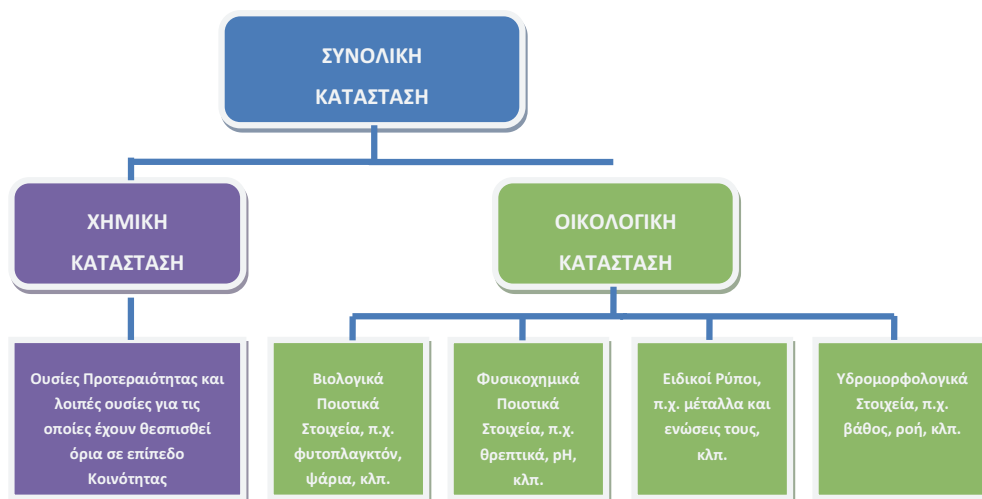
1^η Αναθεώρηση του Σχεδίου Διαχείρισης Λεκανών Απορροής Ποταμών του ΥΔ Θεσσαλίας (ΕΛ 08)

6 ΚΑΤΑΣΤΑΣΗ ΤΩΝ ΥΔΑΤΙΚΩΝ ΣΥΣΤΗΜΑΤΩΝ

6.1 ΤΑΞΙΝΟΜΗΣΗ ΤΗΣ ΚΑΤΑΣΤΑΣΗΣ ΤΩΝ ΕΠΙΦΑΝΕΙΑΚΩΝ ΥΔΑΤΙΚΩΝ ΣΥΣΤΗΜΑΤΩΝ

Η ταξινόμηση της κατάστασης των επιφανειακών υδατικών συστημάτων γίνεται με βάση τα ποιοτικά στοιχεία, τα οποία καθορίζονται στο Παράρτημα V της Οδηγίας 2000/60/ΕΚ (Σχήμα 6-1). Τα ποιοτικά στοιχεία που χρησιμοποιούνται διαφέρουν ανάλογα με την κατηγορία του υδατικού συστήματος, δηλαδή αν πρόκειται για ποτάμιο, λιμναίο, μεταβατικό ή παράκτιο σύστημα. Για τα ιδιαίτερος τροποποιημένα και τεχνητά υδατικά συστήματα (ΙΤΥΣ/ΤΥΣ) χρησιμοποιείται η έννοια του καλού οικολογικού δυναμικού, αντί της Καλής οικολογικής κατάστασης.

Σχήμα 6-1: Κατηγορίες ποιοτικών στοιχείων που χρησιμοποιούνται για την αξιολόγηση της κατάστασης των επιφανειακών υδατικών συστημάτων



Οι αναλυτικές μεθοδολογίες για την ταξινόμηση της κατάστασης των επιφανειακών υδατικών συστημάτων (ποταμών, λιμνών και μεταβατικών/παράκτιων) είναι διαθέσιμες στη σχετική ιστοσελίδα της Ειδικής Γραμματείας Υδάτων <http://wfdver.yreka.gr/>.

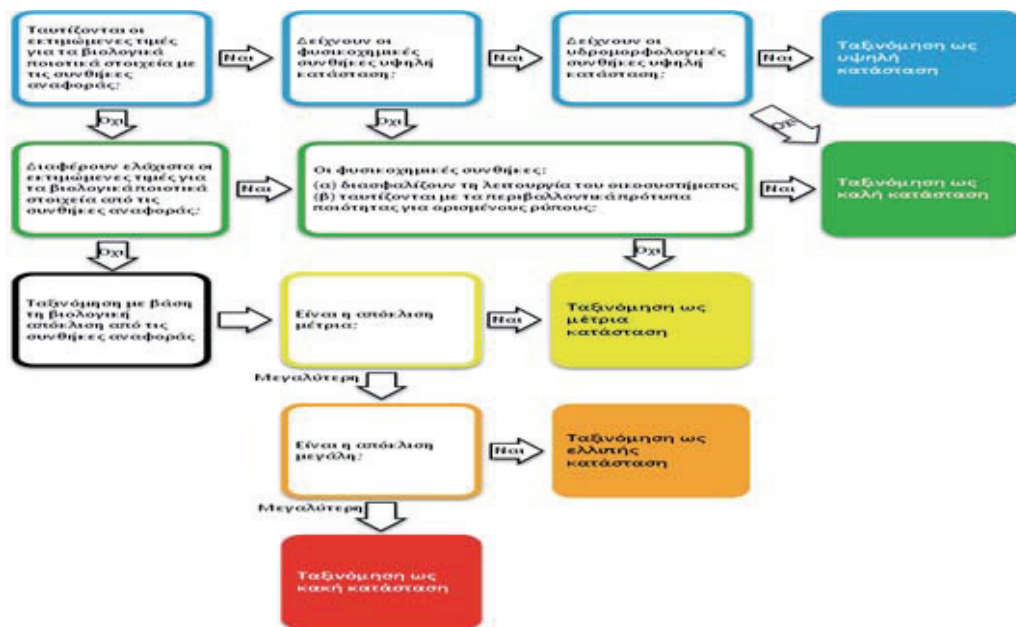
Α. Οικολογική κατάσταση

Για την αξιολόγηση της οικολογικής κατάστασης των επιφανειακών υδατικών συστημάτων και την ταξινόμησή τους σε μία από τις 5 κλάσεις ποιότητας (Υψηλή, Καλή, Μέτρια, Ελλιπής, Κακή) χρησιμοποιούνται βιολογικά, υδρομορφολογικά και φυσικοχημικά ποιοτικά στοιχεία που προβλέπονται στο Παράρτημα V της Οδηγίας 2000/60/ΕΚ. Η σχέση μεταξύ των βιολογικών, των υδρομορφολογικών και των φυσικοχημικών ποιοτικών στοιχείων απεικονίζεται, για όλες τις κατηγορίες επιφανειακών υδατικών συστημάτων, στο ακόλουθο Σχήμα 6-2.

Σύμφωνα με αυτό, οι υδρομορφολογικές συνθήκες εξετάζονται μόνο εάν το επιφανειακό υδατικό σύστημα πρόκειται να ταξινομηθεί στην υψηλή ή Καλή οικολογική κατάσταση ή στο μέγιστο ή καλό οικολογικό δυναμικό, αν είναι ιδιαίτερος τροποποιημένο ή τεχνητό. Αντίστοιχα, για την ταξινόμηση σε υψηλή έως μέτρια κατάσταση απαιτείται η εξέταση και των φυσικοχημικών παραμέτρων, ενώ τα βιολογικά ποιοτικά στοιχεία εφαρμόζονται σε όλες τις κλάσεις ποιότητας.

1^η Αναθεώρηση του Σχεδίου Διαχείρισης Λεκανών Απορροής Ποταμών του ΥΔ Θεσσαλίας (ΕΛ 08)

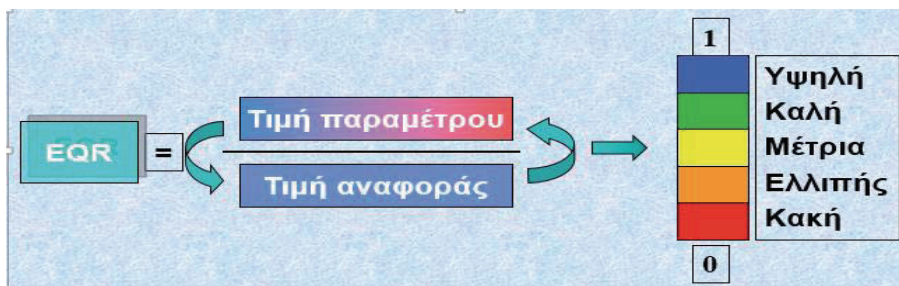
Σχήμα 6-2: Λογικό διάγραμμα ταξινόμησης της κατάστασης φυσικού υδατικού συστήματος και χρωματικός κώδικας για κάθε κλάση ποιότητας σύμφωνα με την Οδηγία 2000/60/ΕΚ



Για τα ιδιαίτερος τροποποιημένα και τεχνητά υδατικά συστήματα (ΙΤΥΣ και ΤΥΣ), ο περιβαλλοντικός στόχος, σύμφωνα με το Παράρτημα V της Οδηγίας, δεν είναι η Καλή οικολογική κατάσταση αλλά το καλό οικολογικό δυναμικό (ΟΔ). Το μέγιστο οικολογικό δυναμικό (ΜΟΔ) στοχεύει στην καλύτερη προσέγγιση σε σχέση με ένα φυσικό υδάτινο οικοσύστημα.

Τα αποτελέσματα για την ταξινόμηση της οικολογικής κατάστασης κάθε σταθμού επιφανειακών υδάτων, σύμφωνα με το Παράρτημα V της Οδηγίας πρέπει να εκφράζονται ως λόγοι της οικολογικής ποιότητας (Ecological Quality Ratio, EQR), όπου οι βιολογικές παράμετροι αποτελούν απόκλιση από τις συνθήκες αναφοράς και οι φυσικοχημικές και υδρομορφολογικές παράμετροι είναι τέτοιες που να υποστηρίζουν τα αποτελέσματα των βιολογικών ποιοτικών στοιχείων. Ο λόγος εκφράζεται ως η αριθμητική τιμή μεταξύ του μηδενός και του ενός, όπου η υψηλή οικολογική κατάσταση δηλώνεται με την τιμή ένα (1) και η κακή οικολογική κατάσταση αντιπροσωπεύεται από το μηδέν (0) (Σχήμα 6-3).

Σχήμα 6-3: Λόγος οικολογικής απόκλισης (EQR)



Στην Ευρώπη υπάρχει πληθώρα συστημάτων για την αξιολόγηση των εμπέδους βιολογικών ποιοτικών στοιχείων που προβλέπονται στην Οδηγία 2000/60/ΕΚ, τα οποία όμως χρησιμοποιούν διαφορετικές κλίμακες βαθμολογίας και επομένως διαφορετικά όρια στις κλάσεις ποιότητας. Με σκοπό τη

1^η Αναθεώρηση του Σχεδίου Διαχείρισης Λεκανών Απορροής Ποταμών του ΥΔ Θεσσαλίας (ΕΛ 08)

διαβαθμονόμηση των επιμέρους συστημάτων ταξινόμησης των βιολογικών ποιοτικών στοιχείων, έχουν συσταθεί, στο πλαίσιο της Κοινής Στρατηγικής για την εφαρμογή της Οδηγίας 2000/60/ΕΚ (WFD Common Implementation Strategy) και της Ομάδας Εργασίας για την Οικολογική Κατάσταση (WG ECOSTAT), Γεωγραφικές Ομάδες Διαβαθμονόμησης (GIGs) για κάθε κατηγορία επιφανειακών υδάτων. Η Ελλάδα συμμετέχει στη Μεσογειακή Ομάδα Διαβαθμονόμησης (MED GIG).

Στον ακόλουθο συγκεντρωτικό Πίνακα 6-1 καταγράφονται:

α) τα ποιοτικά στοιχεία (επιμέρους βιολογικά, υδρομορφολογικά, φυσικοχημικά, ειδικοί ρύποι), τα οποία προβλέπονται στο Παράρτημα V της Οδηγίας 2000/60/ΕΚ για την ταξινόμηση της οικολογικής κατάστασης κάθε κατηγορίας επιφανειακών υδάτων,

β) η χρήση ή μη κάθε ποιοτικού στοιχείου για τις ανάγκες της οικολογικής ταξινόμησης κάθε κατηγορίας επιφανειακών υδάτων, στο πλαίσιο της 1ης Αναθεώρησης των Σχεδίων Διαχείρισης Λεκανών Απορροής Ποταμών,

γ) τα εθνικά συστήματα ταξινόμησης για κάθε επιμέρους βιολογικό ποιοτικό στοιχείο και εάν αυτά έχουν διαβαθμονομηθεί και εγκριθεί από τις αρμόδιες Υπηρεσίες της ΕΕ. Σημειώνεται ότι στις φυσικές λίμνες, τα συστήματα ταξινόμησης έχουν ελεγχθεί ως προς τη συμβατότητα με την Οδηγία 2000/60/ΕΚ και έχουν εγκριθεί από την ΕΕ, αλλά δεν έχουν διαβαθμονομηθεί σε επίπεδο MED GIG, λόγω έλλειψης ικανού αριθμού υδατικών συστημάτων στις μεσογειακές χώρες.

Τα συστήματα ταξινόμησης για τα επιμέρους βιολογικά ποιοτικά στοιχεία αναπτύχθηκαν ή αναπτύσσονται κυρίως από μέλη του Ελληνικού Κέντρου Θαλάσσιων Ερευνών (ΕΛ.ΚΕ.Θ.Ε.), του Ελληνικού Κέντρου Βιοτόπων Υγροτόπων (Ε.Κ.Β.Υ.), του Ινστιτούτου Αλιευτικής Έρευνας (ΙΝ.ΑΛ.Ε.) του Ελληνικού Γεωργικού Οργανισμού ΔΗΜΗΤΡΑ και του Τμήματος Βιολογίας του Αριστοτελείου Πανεπιστημίου Θεσσαλονίκης, υπό την επίβλεψη και συντονισμό των εμπειρογνομόνων που εκπροσωπούν την Ειδική Γραμματεία Υδάτων στο WG ECOSTAT, κ.κ. Μ. Λαζαρίδου (Αριστοτέλειο Πανεπιστήμιο Θεσσαλονίκης) και Ι. Κάγκαλου (Δημοκρίτειο Πανεπιστήμιο Θράκης).

1^ο Αναθεώρηση του Σχεδίου Διαχείρισης Λεκανών Απορροής Ποταμών του ΥΑ Θεσσαλίας (EL 08)

Πίνακας 6.1: Ποιοτικά στοιχεία και συστήματα ταξινόμησης της οικολογικής κατάστασης των επιφανειακών υδατικών συστημάτων

ΚΑΤΗΓΟΡΙΑ ΕΠΙΦΑΝΕΙΑΚΩΝ ΥΔΑΤΩΝ	Φυτοπλαγκτόν		Μακροφύτα		Φυτοβένθος		Βενθικά Μακροσπονδυλία		Ιχθυοπανίδα		Μακροβύθη		Αγγειόσπερμα		Υδρομορφολογικά Στοιχεία		Φυσικοχημικά Στοιχεία		Ειδικό Ρύπον ¹	
	Χρήση	Σύστημα ταξινόμησης	Χρήση	Σύστημα ταξινόμησης	Χρήση	Σύστημα ταξινόμησης	Χρήση	Σύστημα ταξινόμησης	Χρήση	Σύστημα ταξινόμησης	Χρήση	Σύστημα ταξινόμησης	Χρήση	Σύστημα ταξινόμησης	Χρήση	Σύστημα ταξινόμησης	Χρήση	Σύστημα ταξινόμησης		
Ποταμοί			✓	IBMR – Biological Macrophyte Index for Rivers	✓	IP8 - Specific Pollution sensitivity Index	✓	Hellenic Evaluation System (HESY-2) ² STAR Inter-calibration Common Metric Index (STAR_ICMI) ³	✓	Hellenic Fish Index (HFI)					✓			✓	Nutrient Classification System (NCS)	✓
	Φυσικές	✓	HalPhy (Hellenic Lakes Phytoplankton)	HalM (Hellenic Lakes Macrophytes)			✓	GLBI - Greek Lakes Benthic invertebrates Index	✓	GLFI (Greek Lake Fish Index)					✓			✓	Υπό διαμόρφωση	✓
Λιμνες	Τομεινίτες	✓	New Mediterranean Assessment System Reservoirs Phytoplankton (NMARS)												✓			✓	Υπό διαμόρφωση	✓
	Μεταβενθικά	✓	MPI - Multimetric Phytoplankton Index				✓	M-AMBI		Lagoon Fish-based Biotic Index (LFBI)		EEI-c = Ecological Evaluation Index (continuous) ⁵		EEI-c = Ecological Evaluation Index (continuous) ⁵	✓			✓	Υπό διαμόρφωση	✓
Παράκτια	✓	Biomass - Chlorophyll a					✓	BENTIX			✓	EEI-c = Ecological Evaluation Index (continuous)		PREI / CymoSkew ⁴	✓			✓	PCQI index και όρια θραυτικών υπό διαμόρφωση	✓

¹ : Συστήματα ταξινόμησης που έχουν διαβαθμονηθεί και εγκριθεί από τις αρμόδιες Υπηρεσίες της ΕΕ.

² : Συστήματα ταξινόμησης για τα οποία η διαδικασία διαβαθμονόμησης θρiσκαται ακόμη σε εξέλιξη.

³ : Ειδικό ρύπον που αφορούν σε συγκεκριμένους ρυπαντές των οποίων ο κατάλογος και οι μέγιστες επιτρεπόμενες συγκεντρώσεις έχουν καθοριστεί σε εθνικό επίπεδο βάσει της ΚΥΑ 51354/2641/Ε103 (ΦΕΚ 1909/Β/8.12.2010).

⁴ : Το σύστημα ταξινόμησης Hellenic Evaluation System (HESY-2) χρησιμοποιείται στους τύπους R-M1, R-M2, R-M4, R-M5 και R-M3 των ποτάμων συστημάτων.

⁵ : Το σύστημα ταξινόμησης STAR Inter-calibration Common Metric Index (STAR_ICMI) χρησιμοποιείται στον τύπο R-L2 των ποτάμων συστημάτων.

⁶ : Το σύστημα ταξινόμησης PREI δεν έχει διαβαθμονηθεί για την Ελλάδα αλλά είναι κοινό σύστημα του MED GIG. Στην περίπτωση απουσίας Ποσειδωνίας προτείνεται να αναλλακτικά η χρήση του δείκτη CymoSkew.

⁷ : Ο δείκτης EEI-c στα μεταβατικά ύδατα αξιολογεί από καινού τα μακροβύθη και τα αγγειόσπερμα (μακροφύτα).

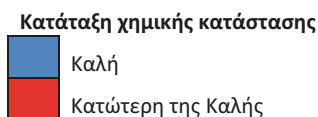
1^η Αναθεώρηση του Σχεδίου Διαχείρισης Λεκανών Απορροής Ποταμών του ΥΔ Θεσσαλίας (ΕΛ 08)

Β. Χημική κατάσταση

Η ταξινόμηση σε κλάσεις ποιότητας της χημικής κατάστασης των επιφανειακών υδατικών συστημάτων πραγματοποιείται μετά από έλεγχο της τήρησης των οριακών τιμών ποιότητας ορισμένων επικινδυνών ουσιών που καταλήγουν στο υδάτινο περιβάλλον. Οι ουσίες αυτές καθορίζονται στο Παράρτημα Χ της Οδηγίας 2000/60/ΕΚ, όπως αυτό εξειδικεύτηκε στην ΚΥΑ Η.Π. 51354/2641/Ε103/2010 (ΦΕΚ Β' 1909) «Καθορισμός Προτύπων Ποιότητας Περιβάλλοντος (ΠΠΠ) για τις συγκεντρώσεις ορισμένων ρύπων και ουσιών προτεραιότητας στα επιφανειακά ύδατα, σε συμμόρφωση προς τις διατάξεις της Οδηγίας 2008/105/ΕΚ του Ευρωπαϊκού Κοινοβουλίου και του Συμβουλίου της 16ης Δεκεμβρίου 2008».

Τα ΠΠΠ αφορούν είτε στην Ετήσια Μέση Συγκέντρωση (ΕΜΣ) είτε στη Μέγιστη Επιτρεπόμενη Συγκέντρωση (ΜΕΣ). Η ετήσια μέση συγκέντρωση προκύπτει ως ο αριθμητικός μέσος των μετρούμενων συγκεντρώσεων σε διάφορους χρόνους κατά τη διάρκεια του έτους. Για κάθε επιφανειακό υδατικό σύστημα, ο χαρακτηρισμός της Καλής χημικής κατάστασης εξαρτάται από τις ετήσιες μέσες συγκεντρώσεις, οι οποίες δεν πρέπει να υπερβαίνουν τις τιμές των θεσμοθετημένων ορίων. Η υπέρβαση τιμής σε οποιοδήποτε θέση ενός συστήματος, συνεπάγεται το χαρακτηρισμό του ως Κατώτερης της Καλής.

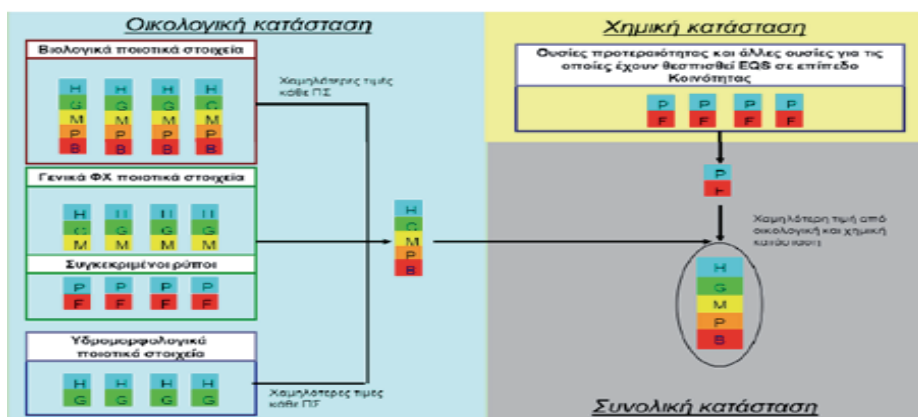
Σχήμα 6-4: Κατηγορίες αξιολόγησης της χημικής κατάστασης επιφανειακών υδατικών συστημάτων



Γ. Συνολική κατάσταση

Η διαδικασία ταξινόμησης της συνολικής κατάστασης των επιφανειακών υδατικών συστημάτων βασίζεται στην συναξιολόγηση της οικολογικής κατάστασης και της χημικής κατάστασης. Στο Σχήμα 6-5 παρουσιάζεται η γενική διαδικασία με τα βήματα που ακολουθούνται. Στην τελική ταξινόμηση της συνολικής κατάστασης επικρατεί ο κανόνας του (one out all out), κατά τον οποίο η αξιολόγηση βασίζεται στην χαμηλότερη τιμή ανάμεσα στην οικολογική και χημική κατάσταση.

Σχήμα 6-5: Διάγραμμα αξιολόγησης της συνολικής κατάστασης των επιφανειακών υδατικών συστημάτων



1^η Αναθεώρηση του Σχεδίου Διαχείρισης Λεκανών Απορροής Ποταμών του ΥΔ Θεσσαλίας (ΕΛ08)

6.1.1 Εκτίμηση της κατάστασης των ποτάμιων υδατικών συστημάτων

Τα αποτελέσματα της ταξινόμησης της κατάστασης των ποτάμιων υδατικών συστημάτων του Υδατικού Διαμερίσματος Θεσσαλίας (ΕΛ08), εξαιρουμένων των ταμιευτήρων (οι οποίοι θεωρούνται ποτάμια ΙΤΥΣ λιμναίου τύπου και περιλαμβάνονται στην παράγραφο 6.1.2), παρουσιάζονται στον ακόλουθο Πίνακα 6-2. Στις στήλες του εν λόγω Πίνακα καταγράφονται, για κάθε ποτάμιο υδατικό σύστημα, η οικολογική, η χημική και η συνολική κατάσταση, εάν είναι ιδιαίτερος τροποποιημένο ή τεχνητό (ΙΤΥΣ/ΤΥΣ) και εάν περιλαμβάνει προστατευόμενες περιοχές. Επίσης καταγράφεται και το επίπεδο εμπιστοσύνης των αποτελεσμάτων της οικολογικής και χημικής ταξινόμησης («0» = Δεν υπάρχουν πληροφορίες, «1» = Χαμηλή εμπιστοσύνη, «2» = Μέτρια εμπιστοσύνη, «3» = Υψηλή εμπιστοσύνη).

Τα αποτελέσματα της ταξινόμησης για την οικολογική, τη χημική και συνολική κατάσταση των επιφανειακών συστημάτων αποτυπώνονται στους Χάρτες 28, 29 και 30.

1^ο Αναθεώρηση του Σχεδίου Διαχείρισης Λεκανών Απορροής Ποταμών του ΥΔ Θεσσαλίας (ΕΛ 08)

Πίνακας 6.2: Εκτίμηση της κατάστασης των ποταμών υδατικών συστημάτων του ΥΔ Θεσσαλίας (ΕΛ08)

Α/Α	ΚΩΔΙΚΟΣ ΥΔΑΤΙΚΟΥ ΣΥΣΤΗΜΑΤΟΣ	ΟΝΟΜΑΣΙΑ ΥΔΑΤΙΚΟΥ ΣΥΣΤΗΜΑΤΟΣ	ΤΥΣ ΠΥΣ	ΣΥΝΔΕΣΗ ΜΕ ΠΡΟΣΤΑΤΕΥΟΜΕΝΕΣ ΠΕΡΙΟΧΕΣ	ΟΙΚΟΛΟΓΙΚΗ ΚΑΤΑΣΤΑΣΗ /ΔΥΝΑΜΙΚΟ	ΧΗΜΙΚΗ ΚΑΤΑΣΤΑΣΗ	ΕΠΙΠΕΔΟ ΕΜΠΙΣΤΟΣΥΝΗΣ		ΣΥΝΟΛΙΚΗ ΚΑΤΑΣΤΑΣΗ
							ΟΙΚΟΛΟΓΙΚΗΣ	ΧΗΜΙΚΗΣ	
ΛΕΚΑΝΗ ΑΠΟΡΡΟΗΣ ΠΗΝΕΙΟΥ (ΕΛ0816)									
1	ΕΛ0816R000000062Α	1Τ	✓	✓	Ελλιπής	Άγνωστη	3	0	Άγνωστη
2	ΕΛ0816R000000064Α	7Τ	✓	✓	Ελλιπής	Καλή	3	2	Ελλιπής
3	ΕΛ0816R000000163Ν	ΑΜΥΡΟΣ Π.	✓	✓	Καλή	Καλή	1	1	Καλή
4	ΕΛ0816R0000101001Ν	ΖΗΛΙΑΝΑ Π.	✓	✓	Καλή	Καλύτερη της καλής	3	2	Μέτρια
5	ΕΛ0816R0000200003Ν	ΠΗΝΕΙΟΣ Π. 2	✓	✓	Καλή	Καλή	3	2	Καλή
6	ΕΛ0816R0000200004Ν	ΠΗΝΕΙΟΣ Π. 3	✓	✓	Ελλιπής	Καλή	3	2	Ελλιπής
7	ΕΛ0816R0000200005Ν	ΠΗΝΕΙΟΣ Π. 4	✓	✓	Ελλιπής	Καλή	3	1	Ελλιπής
8	ΕΛ0816R0000200015Ν	ΠΗΝΕΙΟΣ Π. 5	✓	✓	Ελλιπής	Άγνωστη	3	0	Άγνωστη
9	ΕΛ0816R0000200016Α	ΠΗΝΕΙΟΣ Π. 7	✓	✓	Ελλιπής	Καλή	3	2	Ελλιπής
10	ΕΛ0816R0000200017Η	ΠΗΝΕΙΟΣ Π. 6	✓	✓	Άγνωστη	Καλή	0	1	Άγνωστη
11	ΕΛ0816R0000200020Ν	ΠΗΝΕΙΟΣ Π. 8	✓	✓	Μέτρια	Καλή	3	1	Μέτρια
12	ΕΛ0816R0000200021Ν	ΠΗΝΕΙΟΣ Π. 9	✓	✓	Καλή	Καλή	1	1	Καλή
13	ΕΛ0816R0000200022Ν	ΠΗΝΕΙΟΣ Π. 10	✓	✓	Μέτρια	Καλή	3	2	Μέτρια
14	ΕΛ0816R0000200039Ν	ΠΗΝΕΙΟΣ Π. 11	✓	✓	Ελλιπής	Καλή	3	1	Ελλιπής
15	ΕΛ0816R0000200053Ν	ΠΗΝΕΙΟΣ Π. 12	✓	✓	Μέτρια	Καλύτερη της καλής	3	2	Μέτρια
16	ΕΛ0816R0000200056Ν	ΙΩΝ Π. 1	✓	✓	Καλή	Καλή	1	1	Καλή
17	ΕΛ0816R0000200060Ν	ΙΩΝ Π. 2	✓	✓	Καλή	Καλή	1	1	Καλή
18	ΕΛ0816R0000201002Ν	ΠΗΝΕΙΟΣ Π. 1	✓	✓	Καλή	Καλή	3	2	Καλή
19	ΕΛ0816R0000202006Ν	ΤΙΤΑΡΗΣΙΟΣ Π. 1	✓	✓	Ελλιπής	Καλή	3	2	Ελλιπής
20	ΕΛ0816R0000202007Ν	ΤΙΤΑΡΗΣΙΟΣ Π. 2	✓	✓	Μέτρια	Καλή	3	2	Μέτρια
21	ΕΛ0816R0000202013Ν	ΤΙΤΑΡΗΣΙΟΣ Π. 3	✓	✓	Καλή	Άγνωστη	1	0	Άγνωστη
22	ΕΛ0816R0000202014Ν	ΤΙΤΑΡΗΣΙΟΣ Π. 4	✓	✓	Καλή	Καλή	1	1	Καλή
23	ΕΛ0816R0000202108Ν	ΣΜΟΛΙΩΤΙΚΟ Ρ.	✓	✓	Καλή	Καλή	1	1	Καλή
24	ΕΛ0816R0000202209Ν	ΚΑΡΚΑΤΣΕΛΙ Ρ.	✓	✓	Καλή	Καλή	1	1	Καλή
25	ΕΛ0816R000020310Ν	ΕΛΑΣΣΟΝΙΤΙΚΟΣ Π.	✓	✓	Κακή	Άγνωστη	3	0	Άγνωστη
26	ΕΛ0816R000020411Ν	ΞΕΡΙΑΣ Ρ.	✓	✓	Καλή	Καλή	1	1	Καλή
27	ΕΛ0816R0000202512Ν	ΤΙΤΑΡΗΣΙΟΣ Π. - ΠΑΡΑΠΟΤΑΜΟΣ ΛΙΑΝΟΠΟΤΑΜΟΣ			Καλή	Καλή	1	1	Καλή
28	ΕΛ0816R0000204018Η	ΚΟΥΣΜΠΑΣΑΝΙΩΤΙΚΟ Ρ. 1	✓	✓	Μέτρια	Άγνωστη	3	0	Άγνωστη
29	ΕΛ0816R0000204019Ν	ΚΟΥΣΜΠΑΣΑΝΙΩΤΙΚΟ Ρ. 2	✓	✓	Καλή	Καλή	3	1	Καλή

Υπουργείο Περιβάλλοντος & Ενέργειας, Ειδική Γραμματεία Υδάτων

1^η Αναθεώρηση του Σχεδίου Διαχείρισης Λεκανών Απορροής Ποταμών του ΥΔ Θεσσαλίας (ΕΛ 08)

Α/Α	ΚΩΔΙΚΟΣ ΥΔΑΤΙΚΟΥ ΣΥΣΤΗΜΑΤΟΣ	ΟΝΟΜΑΣΙΑ ΥΔΑΤΙΚΟΥ ΣΥΣΤΗΜΑΤΟΣ	ΤΥΣ-ΠΤΥΣ	ΣΥΝΔΕΣΗ ΜΕ ΠΡΟΣΤΑΤΕΥΟΜΕΝΕΣ ΠΕΡΙΟΧΕΣ	ΟΙΚΟΛΟΓΙΚΗ ΚΑΤΑΣΤΑΣΗ /ΔΥΝΑΜΙΚΟ	ΧΗΜΙΚΗ ΚΑΤΑΣΤΑΣΗ	ΕΠΙΠΕΔΟ ΕΜΠΙΣΤΟΣΥΝΗΣ		ΣΥΝΟΛΙΚΗ ΚΑΤΑΣΤΑΣΗ
							ΟΙΚΟΛΟΓΙΚΗΣ	ΧΗΜΙΚΗΣ	
30	ΕΛ0816R000206023N	ΕΝΙΠΕΥΣ Π. 1		✓	Μέτρια	Καλή	3	2	Μέτρια
31	ΕΛ0816R000206036N	ΕΝΙΠΕΥΣ Π. 2		✓	Καλή	Καλή	1	1	Καλή
32	ΕΛ0816R000206037N	ΕΝΙΠΕΥΣ Π. 3		✓	Ελλιπής	Άγνωστη	3	0	Άγνωστη
33	ΕΛ0816R000206038N	ΕΝΙΠΕΥΣ Π. 4		✓	Μέτρια	Καλή	3	2	Μέτρια
34	ΕΛ0816R000206124N	ΚΑΛΕΝΤΖΗΣ Π. 1		✓	Κακή	Άγνωστη	3	0	Άγνωστη
35	ΕΛ0816R000206125N	ΚΑΛΕΝΤΖΗΣ Π. 2		✓	Μέτρια	Άγνωστη	3	0	Άγνωστη
36	ΕΛ0816R000206226N	ΣΟΦΑΔΙΤΗΣ Π. 1		✓	Ελλιπής	Καλή	3	2	Ελλιπής
37	ΕΛ0816R000206227N	ΦΑΡΣΑΛΙΩΤΗΣ Π. 1		✓	Καλή	Καλή	1	1	Καλή
38	ΕΛ0816R000206228N	ΜΑΚΡΥΡΕΜΜΑ		✓	Ελλιπής	Καλή	3	2	Ελλιπής
39	ΕΛ0816R000206229N	ΦΑΡΣΑΛΙΩΤΗΣ Π. 2		✓	Κακή	Καλή	3	1	Κακή
40	ΕΛ0816R000206230N	ΣΟΦΑΔΙΤΗΣ Π. 2		✓	Μέτρια	Καλή	1	1	Μέτρια
41	ΕΛ0816R000206231H	ΣΟΦΑΔΙΤΗΣ Π. 3	✓	✓	Άγνωστη	Άγνωστη	0	0	Άγνωστη
42	ΕΛ0816R000206232N	ΣΜΟΚΟΒΗΤΙΚΟ Ρ.		✓	Καλή	Καλή	1	1	Καλή
43	ΕΛ0816R000206233N	ΤΣΑΥΣΟΡΡΕΜΑ		✓	Καλή	Καλή	1	1	Καλή
44	ΕΛ0816R000206234N	ΠΑΠΟΥΣΑ Ρ.		✓	Μέτρια	Καλή	1	1	Μέτρια
45	ΕΛ0816R000206235A	ΤΑΦΡΟΣ ΞΥΝΙΑΔΑΣ	✓	✓	Μέτρια	Καλύτερη της καλής	3	2	Μέτρια
46	ΕΛ0816R000208040N	ΜΕΓΑ ΡΕΜΑ 1		✓	Ελλιπής	Καλή	3	1	Ελλιπής
47	ΕΛ0816R000208041N	ΜΕΓΑ ΡΕΜΑ 2		✓	Μέτρια	Καλή	1	1	Μέτρια
48	ΕΛ0816R000210042N	ΛΗΘΑΙΟΣ Π. 1		✓	Ελλιπής	Καλύτερη της καλής	3	2	Ελλιπής
49	ΕΛ0816R000210045H	ΛΗΘΑΙΟΣ Π. 2	✓	✓	Ελλιπής	Άγνωστη	3	0	Άγνωστη
50	ΕΛ0816R000210046N	ΛΗΘΑΙΟΣ Π. 3		✓	Κακή	Καλή	3	1	Κακή
51	ΕΛ0816R000210047N	ΛΗΘΑΙΟΣ Π. 4		✓	Καλή	Καλή	3	1	Καλή
52	ΕΛ0816R000210143N	ΝΕΟΧΩΡΙΤΗΣ Π.		✓	Ελλιπής	Καλή	3	2	Ελλιπής
53	ΕΛ0816R000210144N	ΝΕΟΧΩΡΙΤΗΣ Π. - ΠΑΡΑΠΟΤΑΜΟΣ			Μέτρια	Καλή	3	1	Μέτρια
54	ΕΛ0816R000212048N	ΠΑΜΙΣΟΣ Π. 1		✓	Ελλιπής	Καλή	3	2	Ελλιπής
55	ΕΛ0816R000212049N	ΠΑΜΙΣΟΣ Π. 2		✓	Καλή	Καλή	1	1	Καλή
56	ΕΛ0816R000214050N	ΔΥΤΙΚΗ ΚΟΙΤΗ ΤΡΙΚΑΛΩΝ		✓	Ελλιπής	Καλή	3	2	Ελλιπής
57	ΕΛ0816R000216051N	ΠΟΡΤΑΙΚΟΣ Π. 1		✓	Ελλιπής	Καλή	3	2	Ελλιπής
58	ΕΛ0816R000216052N	ΠΟΡΤΑΙΚΟΣ Π. 2		✓	Καλή	Καλή	1	1	Καλή
59	ΕΛ0816R000218054N	ΜΑΛΑΚΑΣΙΩΤΙΚΟ Ρ.		✓	Καλή	Καλή	3	2	Καλή
60	ΕΛ0816R000218155N	ΚΛΕΙΝΟΒΗΤΙΚΟΣ Π.		✓	Μέτρια	Καλή	3	1	Μέτρια
61	ΕΛ0816R000220057N	ΤΡΑΝΟ ΠΟΤΑΜΙ		✓	Καλή	Καλή	1	1	Καλή

Υπουργείο Περιβάλλοντος & Ενέργειας, Ειδική Γραμματεία Υδάτων

1^ο Αναθεώρηση του Σχεδίου Διαχείρισης Λεκανών Απορροής Ποταμών του ΥΔ Θεσσαλίας (ΕΛ 08)

Α/Α	ΚΩΔΙΚΟΣ ΥΔΑΤΙΚΟΥ ΣΥΣΤΗΜΑΤΟΣ	ΟΝΟΜΑΣΙΑ ΥΔΑΤΙΚΟΥ ΣΥΣΤΗΜΑΤΟΣ	ΤΥΣ-ΠΥΣ	ΣΥΝΔΕΣΗ ΜΕ ΠΡΟΣΤΑΤΕΥΟΜΕΝΕΣ ΠΕΡΙΟΧΕΣ	ΟΙΚΟΛΟΓΙΚΗ ΚΑΤΑΣΤΑΣΗ / ΔΥΝΑΜΙΚΟ	ΧΗΜΙΚΗ ΚΑΤΑΣΤΑΣΗ	ΕΠΙΠΕΔΟ ΕΜΠΙΣΤΟΣΥΝΗΣ		ΣΥΝΟΛΙΚΗ ΚΑΤΑΣΤΑΣΗ
							ΟΙΚΟΛΟΓΙΚΗΣ	ΧΗΜΙΚΗΣ	
62	ΕΙ0816R000222058N	ΓΚΡΕΜΟΣ Ρ.		✓	Καλή	Καλή	1	1	Καλή
63	ΕΙ0816R000224059N	ΞΗΡΟΠΟΤΑΜΟΣ		✓	Καλή	Καλή	1	1	Καλή
64	ΕΙ0816R000301061N	ΔΕΡΜΠΙΝΑΣ Ρ.			Καλή	Καλή	1	1	Καλή
ΛΕΚΑΝΗ ΑΠΟΡΡΟΗΣ ΡΕΜΑΤΩΝ ΑΛΜΥΡΟΥ - ΠΗΛΙΟΥ (ΕΙ0817)									
65	ΕΙ0817R000101065N	ΞΗΡΟΛΑΚΚΑΣ Ρ.		✓	Καλή	Καλή	1	1	Καλή
66	ΕΙ0817R000301066N	ΠΟΥΡΙ Ρ.		✓	Καλή	Καλή	1	1	Καλή
67	ΕΙ0817R000501067N	ΡΑΚΟΠΟΤΑΜΟ		✓	Καλή	Καλή	1	1	Καλή
68	ΕΙ0817R000701068N	ΛΑΧΑΝΟΡΕΜΑ		✓	Καλή	Καλή	3	1	Καλή
69	ΕΙ0817R000901069N	ΧΟΛΟΡΕΜΜΑ		✓	Ελλιπής	Καλή	3	1	Ελλιπής
70	ΕΙ0817R001101070N	ΞΕΡΙΑΣ ΑΛΜΥΡΟΥ Ρ.		✓	Μέτρια	Άγνωστη	3	0	Άγνωστη
71	ΕΙ0817R001301071N	ΠΛΑΤΑΝΟΡΕΜΜΑ Ρ.		✓	Ελλιπής	Καλή	3	1	Ελλιπής
72	ΕΙ0817R001501072N	ΞΗΡΟΡΕΜΜΑ Ρ.		✓	Μέτρια	Άγνωστη	1	0	Άγνωστη

1^ο Αναθεώρηση του Σχεδίου Διαχείρισης Λεκανών Απορροής Ποταμών του ΥΔ Θεσσαλίας (ΕΛ 08)

Στον ακόλουθο Πίνακα 6-3 καταγράφονται οι διαφορές στην οικολογική και χημική κατάσταση των ποτάμων υδατικών συστημάτων του ΥΔ Θεσσαλίας (ΕΛ08) μεταξύ του 1^{ου} ΣΔΛΑΠ και της 1^{ης} Αναθεώρησης του Σχεδίου Διαχείρισης Λεκανών Απορροής Ποταμών.

Πίνακας 6.3: Διαφορές στην κατάσταση των ποτάμων υδατικών συστημάτων μεταξύ του 1^{ου} ΣΔΛΑΠ και της 1^{ης} Αναθεώρησης του ΣΔΛΑΠ στο ΥΔ Θεσσαλίας (ΕΛ08)

ΚΩΔΙΚΟΣ ΥΔΑΤΙΚΟΥ ΣΥΣΤΗΜΑΤΟΣ	ΟΝΟΜΑΣΙΑ ΥΔΑΤΙΚΟΥ ΣΥΣΤΗΜΑΤΟΣ	ΟΙΚΟΛΟΓΙΚΗ ΚΑΤΑΣΤΑΣΗ/ΔΥΝΑΜΙΚΟ		ΧΗΜΙΚΗ ΚΑΤΑΣΤΑΣΗ		ΠΑΡΑΤΗΡΗΣΕΙΣ
		1 ^ο ΣΔΛΑΠ	1 ^η ΑΝΑΘΕΩΡΗΣΗ ΣΔΛΑΠ	1 ^ο ΣΔΛΑΠ	1 ^η ΑΝΑΘΕΩΡΗΣΗ ΣΔΛΑΠ	
ΛΕΚΑΝΗ ΑΠΟΡΡΟΗΣ ΠΗΝΕΙΟΥ (ΕΛ0816)						
ΕΛ0816R000000062Α	1Τ	Άγνωστη	Ελλιπής	Κατώτερη της καλής	Άγνωστη	Νέα μεθοδολογική προσέγγιση ομαδοποίησης των συστημάτων Νέα μεθοδολογική προσέγγιση ομαδοποίησης των συστημάτων
ΕΛ0816R000000064Α	7Τ	Άγνωστη	Ελλιπής	Άγνωστη	Καλή	Νέα εγκεκριμένα εθνικά συστήματα οικολογικής ταξινόμησης Αποτελέσματα Εθνικού Δικτύου Παρακολούθησης
ΕΛ0816R000000163Ν	ΑΜΥΡΟΣ Π.	Ελλιπής	Καλή	Άγνωστη	Καλή	Νέα μεθοδολογική προσέγγιση ομαδοποίησης των συστημάτων Αποτελέσματα Εθνικού Δικτύου Παρακολούθησης
ΕΛ0816R000101001Ν	ΖΗΛΙΑΝΑ Π.	Μέτρια	Καλή	Καλή	Κατώτερη της καλής	Νέα εγκεκριμένα εθνικά συστήματα οικολογικής ταξινόμησης Παρατηρήθηκαν υπερβάσεις σε ουσίες προτεραιότητας: Chlorfenirphos
ΕΛ0816R000200003Ν	ΠΗΝΕΙΟΣ Π. 2	Μέτρια	Καλή	Άγνωστη	Καλή	Νέα εγκεκριμένα εθνικά συστήματα οικολογικής ταξινόμησης Αποτελέσματα Εθνικού Δικτύου Παρακολούθησης
ΕΛ0816R000200004Ν	ΠΗΝΕΙΟΣ Π. 3	Ελλιπής	Ελλιπής	Άγνωστη	Καλή	Αποτελέσματα Εθνικού Δικτύου Παρακολούθησης
ΕΛ0816R000200015Ν	ΠΗΝΕΙΟΣ Π. 5	Ελλιπής	Ελλιπής	Καλή	Άγνωστη	Νέα μεθοδολογική προσέγγιση ομαδοποίησης των συστημάτων
ΕΛ0816R000200016Α	ΠΗΝΕΙΟΣ Π. 7	Καλή	Ελλιπής	Άγνωστη	Καλή	Νέα εγκεκριμένα εθνικά συστήματα οικολογικής ταξινόμησης Αποτελέσματα Εθνικού Δικτύου Παρακολούθησης
ΕΛ0816R000200017Η	ΠΗΝΕΙΟΣ Π. 6	Ελλιπής	Άγνωστη	Άγνωστη	Καλή	Νέα εγκεκριμένα εθνικά συστήματα οικολογικής ταξινόμησης Αποτελέσματα Εθνικού Δικτύου Παρακολούθησης
ΕΛ0816R000200020Ν	ΠΗΝΕΙΟΣ Π. 8	Μέτρια	Μέτρια	Άγνωστη	Καλή	Νέα μεθοδολογική προσέγγιση ομαδοποίησης των συστημάτων
ΕΛ0816R000200021Ν	ΠΗΝΕΙΟΣ Π. 9	Ελλιπής	Καλή	Καλή	Καλή	Νέα μεθοδολογική προσέγγιση ομαδοποίησης των συστημάτων
ΕΛ0816R000200039Ν	ΠΗΝΕΙΟΣ Π. 11	Ελλιπής	Ελλιπής	Κατώτερη της καλής	Καλή	Αποτελέσματα Εθνικού Δικτύου Παρακολούθησης
ΕΛ0816R000200053Ν	ΠΗΝΕΙΟΣ Π. 12	Μέτρια	Μέτρια	Καλή	Κατώτερη της καλής	Νέα μεθοδολογική προσέγγιση ομαδοποίησης των συστημάτων Νέα μεθοδολογική προσέγγιση ομαδοποίησης των συστημάτων Παρατηρήθηκαν υπερβάσεις σε ουσίες προτεραιότητας: Mercury
ΕΛ0816R000200056Ν	ΙΩΝ Π. 1	Μέτρια	Καλή	Άγνωστη	Καλή	Νέα μεθοδολογική προσέγγιση ομαδοποίησης των συστημάτων Αποτελέσματα Εθνικού Δικτύου Παρακολούθησης
ΕΛ0816R000200060Ν	ΙΩΝ Π. 2	Άγνωστη	Καλή	Καλή	Καλή	Νέα μεθοδολογική προσέγγιση ομαδοποίησης των συστημάτων
ΕΛ0816R000201002Ν	ΠΗΝΕΙΟΣ Π. 1	Ελλιπής	Καλή	Κατώτερη της καλής	Καλή	Νέα εγκεκριμένα εθνικά συστήματα οικολογικής ταξινόμησης Δεν παρατηρήθηκαν υπερβάσεις
ΕΛ0816R000202007Ν	ΤΙΤΑΡΗΣΙΟΣ Π. 2	Ελλιπής	Μέτρια	Άγνωστη	Καλή	Νέα εγκεκριμένα εθνικά συστήματα οικολογικής ταξινόμησης Αποτελέσματα Εθνικού Δικτύου Παρακολούθησης

Υπουργείο Περιβάλλοντος & Ενέργειας, Ειδική Γραμματεία Υδάτων

1^ο Αναθεώρηση του Σχεδίου Διαχείρισης Λεκανών Απορροής Ποταμών του ΥΔ Θεσσαλίας (ΕΛ 08)

ΚΩΔΙΚΟΣ ΥΔΑΤΙΚΟΥ ΣΥΣΤΗΜΑΤΟΣ	ΟΝΟΜΑΣΙΑ ΥΔΑΤΙΚΟΥ ΣΥΣΤΗΜΑΤΟΣ	ΟΙΚΟΛΟΓΙΚΗ ΚΑΤΑΣΤΑΣΗ/ΔΥΝΑΜΙΚΟ		ΧΗΜΙΚΗ ΚΑΤΑΣΤΑΣΗ		ΠΑΡΑΤΗΡΗΣΕΙΣ
		1 ^ο ΣΔΛΑΠ	1 ^ο ΑΝΑΘΕΩΡΗΣΗ ΣΔΛΑΠ	1 ^ο ΣΔΛΑΠ	1 ^ο ΑΝΑΘΕΩΡΗΣΗ ΣΔΛΑΠ	
ΕΛ0816R000202013N	ΤΙΤΑΡΗΣΙΟΣ Π. 3	Ελλιπής	Καλή	Άγνωστη	Άγνωστη	Νέα μεθοδολογική προσέγγιση ομαδοποίησης των συστημάτων
ΕΛ0816R000202014N	ΤΙΤΑΡΗΣΙΟΣ Π. 4	Καλή	Καλή	Άγνωστη	Καλή	Αποτελέσματα Εθνικού Δικτύου Παρακολούθησης
ΕΛ0816R0002020209N	ΚΑΡΚΑΤΣΕΛΙ Ρ.	Καλή	Καλή	Άγνωστη	Καλή	Αποτελέσματα Εθνικού Δικτύου Παρακολούθησης
ΕΛ0816R000202310N	ΕΛΑΣΣΟΝΙΤΙΚΟΣ Π.	Μέτρια	Κακή	Καλή	Άγνωστη	Νέα εγκριμένα εθνικά συστήματα ομαδοποίησης ταξινόμησης
ΕΛ0816R000202411N	ΞΕΡΙΑΣ Ρ.	Καλή	Καλή	Άγνωστη	Καλή	Νέα μεθοδολογική προσέγγιση ομαδοποίησης των συστημάτων
ΕΛ0816R000202512N	ΤΙΤΑΡΗΣΙΟΣ Π. - ΠΑΡΑΠΟΤΑΜΟΣ ΛΙΑΝΟΠΟΤΑΜΟΣ	Ελλιπής	Καλή	Άγνωστη	Καλή	Αποτελέσματα Εθνικού Δικτύου Παρακολούθησης
ΕΛ0816R000204018H	ΚΟΥΣΜΠΑΣΑΝΙΩΤΙΚΟ Ρ. 1	Άγνωστη	Μέτρια	Άγνωστη	Άγνωστη	Νέα εγκριμένα εθνικά συστήματα οικολογικής ταξινόμησης
ΕΛ0816R000204019N	ΚΟΥΣΜΠΑΣΑΝΙΩΤΙΚΟ Ρ. 2	Ελλιπής	Καλή	Άγνωστη	Καλή	Νέα εγκριμένα εθνικά συστήματα οικολογικής ταξινόμησης
ΕΛ0816R000206023N	ΕΝΙΠΕΥΣ Π. 1	Ελλιπής	Μέτρια	Καλή	Καλή	Αποτελέσματα Εθνικού Δικτύου Παρακολούθησης
ΕΛ0816R000206036N	ΕΝΙΠΕΥΣ Π. 2	Ελλιπής	Καλή	Άγνωστη	Καλή	Νέα μεθοδολογική προσέγγιση ομαδοποίησης των συστημάτων
ΕΛ0816R000206038N	ΕΝΙΠΕΥΣ Π. 4	Μέτρια	Μέτρια	Άγνωστη	Καλή	Αποτελέσματα Εθνικού Δικτύου Παρακολούθησης
ΕΛ0816R000206124N	ΚΑΛΕΝΤΖΗΣ Π. 1	Ελλιπής	Κακή	Καλή	Άγνωστη	Νέα εγκριμένα εθνικά συστήματα οικολογικής ταξινόμησης
ΕΛ0816R000206125N	ΚΑΛΕΝΤΖΗΣ Π. 2	Ελλιπής	Μέτρια	Καλύτερη της καλής	Άγνωστη	Νέα μεθοδολογική προσέγγιση ομαδοποίησης των συστημάτων
ΕΛ0816R000206226N	ΣΟΦΑΔΙΤΗΣ Π. 1	Ελλιπής	Ελλιπής	Άγνωστη	Καλή	Αποτελέσματα Εθνικού Δικτύου Παρακολούθησης
ΕΛ0816R000206227N	ΦΑΡΣΑΛΙΩΤΗΣ Π. 1	Ελλιπής	Καλή	Άγνωστη	Καλή	Νέα μεθοδολογική προσέγγιση ομαδοποίησης των συστημάτων
ΕΛ0816R000206228N	ΜΑΚΡΥΡΕΜΜΑ	Ελλιπής	Ελλιπής	Άγνωστη	Καλή	Αποτελέσματα Εθνικού Δικτύου Παρακολούθησης
ΕΛ0816R000206229N	ΦΑΡΣΑΛΙΩΤΗΣ Π. 2	Ελλιπής	Κακή	Άγνωστη	Καλή	Νέα εγκριμένα εθνικά συστήματα οικολογικής ταξινόμησης
ΕΛ0816R000206230N	ΣΟΦΑΔΙΤΗΣ Π. 2	Άγνωστη	Μέτρια	Άγνωστη	Καλή	Αποτελέσματα Εθνικού Δικτύου Παρακολούθησης
ΕΛ0816R000206231H	ΣΟΦΑΔΙΤΗΣ Π. 3	Ελλιπής	Άγνωστη	Καλή	Άγνωστη	Νέα εγκριμένα εθνικά συστήματα οικολογικής ταξινόμησης
ΕΛ0816R000206232N	ΣΜΟΚΟΒΙΤΙΚΟ Ρ.	Μέτρια	Καλή	Καλή	Καλή	Νέα μεθοδολογική προσέγγιση ομαδοποίησης των συστημάτων
ΕΛ0816R000206233N	ΤΣΑΤΣΟΡΡΕΜΑ	Μέτρια	Καλή	Καλή	Καλή	Νέα μεθοδολογική προσέγγιση ομαδοποίησης των συστημάτων
ΕΛ0816R000206235A	ΤΑΦΡΟΣ ΞΥΝΙΑΔΑΣ	Καλή	Μέτρια	Άγνωστη	Καλύτερη της καλής	Νέα εγκριμένα εθνικά συστήματα οικολογικής ταξινόμησης
ΕΛ0816R000208040N	ΜΕΓΑ ΡΕΜΑ 1	Ελλιπής	Ελλιπής	Άγνωστη	Καλή	Παρατηρήθηκαν υπερβάσεις σε ουσίες προτεραιότητας: Nickel
				Άγνωστη	Καλή	Αποτελέσματα Εθνικού Δικτύου Παρακολούθησης

Υπουργείο Περιβάλλοντος & Ενέργειας, Ειδική Γραμματεία Υδάτων

1^ο Αναθεώρηση του Σχεδίου Διαχείρισης Λεκανών Απορροής Ποταμών του ΥΔ Θεσσαλίας (ΕΙ 08)

ΚΩΔΙΚΟΣ ΥΔΑΤΙΚΟΥ ΣΥΣΤΗΜΑΤΟΣ	ΟΝΟΜΑΣΙΑ ΥΔΑΤΙΚΟΥ ΣΥΣΤΗΜΑΤΟΣ	ΟΙΚΟΛΟΓΙΚΗ ΚΑΤΑΣΤΑΣΗ/ΔΥΝΑΜΙΚΟ		ΧΗΜΙΚΗ ΚΑΤΑΣΤΑΣΗ		ΠΑΡΑΤΗΡΗΣΕΙΣ
		1 ^ο ΣΔΛΑΠ	1 ^η ΑΝΑΘΕΩΡΗΣΗ ΣΔΛΑΠ	1 ^ο ΣΔΛΑΠ	1 ^η ΑΝΑΘΕΩΡΗΣΗ ΣΔΛΑΠ	
ΕΛ0816R000208041N	ΜΕΓΑ ΡΕΜΑ 2	Ελλιπής	Μέτρια	Άγνωστη	Καλή	Νέα μεθοδολογική προσέγγιση ομαδοποίησης των συστημάτων Αποτελέσματα Εθνικού Δικτύου Παρακολούθησης
ΕΛ0816R000210042N	ΛΗΘΑΙΟΣ Π. 1	Μέτρια	Ελλιπής	Άγνωστη	Κατώτερη της καλής	Νέα εγκεκριμένα εθνικά συστήματα οικολογικής ταξινόμησης Παρατηρήθηκαν υπερβάσεις σε ουσίες προτεραιότητας: Mercury
ΕΛ0816R000210045H	ΛΗΘΑΙΟΣ Π. 2	Ελλιπής	Ελλιπής	Καλή	Άγνωστη	Νέα μεθοδολογική προσέγγιση ομαδοποίησης των συστημάτων
ΕΛ0816R000210046N	ΛΗΘΑΙΟΣ Π. 3	Ελλιπής	Κακή	Άγνωστη	Καλή	Νέα εγκεκριμένα εθνικά συστήματα οικολογικής ταξινόμησης Αποτελέσματα Εθνικού Δικτύου Παρακολούθησης
ΕΛ0816R000210047N	ΛΗΘΑΙΟΣ Π. 4	Μέτρια	Καλή	Κατώτερη της καλής	Καλή	Νέα εγκεκριμένα εθνικά συστήματα οικολογικής ταξινόμησης
ΕΛ0816R000210143N	ΝΕΟΧΩΡΙΤΗΣ Π.	Ελλιπής	Ελλιπής	Άγνωστη	Καλή	Νέα μεθοδολογική προσέγγιση ομαδοποίησης των συστημάτων Αποτελέσματα Εθνικού Δικτύου Παρακολούθησης
ΕΛ0816R000210144N	ΝΕΟΧΩΡΙΤΗΣ Π. - ΠΑΡΑΠΟΤΑΜΟΣ	Καλή	Μέτρια	Καλή	Καλή	Νέα εγκεκριμένα εθνικά συστήματα οικολογικής ταξινόμησης
ΕΛ0816R000212048N	ΠΑΜΙΣΟΣ Π. 1	Ελλιπής	Ελλιπής	Άγνωστη	Καλή	Αποτελέσματα Εθνικού Δικτύου Παρακολούθησης
ΕΛ0816R000212049N	ΠΑΜΙΣΟΣ Π. 2	Καλή	Καλή	Άγνωστη	Καλή	Αποτελέσματα Εθνικού Δικτύου Παρακολούθησης
ΕΛ0816R000216051N	ΠΟΡΤΑΙΚΟΣ Π. 1	Ελλιπής	Ελλιπής	Άγνωστη	Καλή	Αποτελέσματα Εθνικού Δικτύου Παρακολούθησης
ΕΛ0816R000216052N	ΠΟΡΤΑΙΚΟΣ Π. 2	Καλή	Καλή	Άγνωστη	Καλή	Αποτελέσματα Εθνικού Δικτύου Παρακολούθησης
ΕΛ0816R000218155N	ΚΛΕΙΝΟΒΗΠΙΚΟΣ Π.	Καλή	Μέτρια	Καλή	Καλή	Νέα εγκεκριμένα εθνικά συστήματα οικολογικής ταξινόμησης
ΕΛ0816R000220057N	ΤΡΑΝΟ ΠΟΤΑΜΙ	Μέτρια	Καλή	Καλή	Καλή	Νέα μεθοδολογική προσέγγιση ομαδοποίησης των συστημάτων
ΕΛ0816R000222058N	ΤΚΡΕΜΟΣ Ρ.	Καλή	Καλή	Άγνωστη	Καλή	Αποτελέσματα Εθνικού Δικτύου Παρακολούθησης
ΕΛ0816R000301061N	ΔΕΡΜΠΙΝΑΣ Ρ.	Μέτρια	Καλή	Καλή	Καλή	Νέα μεθοδολογική προσέγγιση ομαδοποίησης των συστημάτων
ΛΕΚΑΝΗ ΑΠΟΡΡΟΗΣ ΡΕΜΑΤΩΝ ΑΛΜΥΡΟΥ - ΠΗΛΙΟΥ (ΕΙ0817)						
ΕΛ0817R000101065N	ΞΗΡΟΛΑΚΚΑΣ Ρ.	Μέτρια	Καλή	Καλή	Καλή	Νέα μεθοδολογική προσέγγιση ομαδοποίησης των συστημάτων
ΕΛ0817R000301066N	ΠΟΥΡΙ Ρ.	Μέτρια	Καλή	Καλή	Καλή	Νέα μεθοδολογική προσέγγιση ομαδοποίησης των συστημάτων
ΕΛ0817R000501067N	ΡΑΚΟΠΟΤΑΜΟ	Μέτρια	Καλή	Καλή	Καλή	Νέα μεθοδολογική προσέγγιση ομαδοποίησης των συστημάτων
ΕΛ0817R000701068N	ΛΑΧΑΝΟΡΕΜΑ	Άγνωστη	Καλή	Άγνωστη	Καλή	Νέα εγκεκριμένα εθνικά συστήματα οικολογικής ταξινόμησης Αποτελέσματα Εθνικού Δικτύου Παρακολούθησης
ΕΛ0817R000901069N	ΧΟΛΟΡΕΜΜΑ	Άγνωστη	Ελλιπής	Άγνωστη	Καλή	Νέα εγκεκριμένα εθνικά συστήματα οικολογικής ταξινόμησης Αποτελέσματα Εθνικού Δικτύου Παρακολούθησης
ΕΛ0817R001101070N	ΞΕΡΙΑΣ ΑΛΜΥΡΟΥ Ρ.	Άγνωστη	Μέτρια	Άγνωστη	Άγνωστη	Νέα εγκεκριμένα εθνικά συστήματα οικολογικής ταξινόμησης
ΕΛ0817R001301071N	ΠΛΑΤΑΝΟΡΕΜΜΑ Ρ.	Άγνωστη	Ελλιπής	Άγνωστη	Καλή	Νέα εγκεκριμένα εθνικά συστήματα οικολογικής ταξινόμησης Αποτελέσματα Εθνικού Δικτύου Παρακολούθησης
ΕΛ0817R001501072N	ΞΗΡΟΡΕΜΜΑ Ρ.	Άγνωστη	Μέτρια	Άγνωστη	Άγνωστη	Νέα μεθοδολογική προσέγγιση ομαδοποίησης των συστημάτων

1^η Αναθεώρηση του Σχεδίου Διαχείρισης Λεκανών Απορροής Ποταμών του ΥΔ Θεσσαλίας (ΕΛ 08)

6.1.2 Εκτίμηση της κατάστασης των λιμναίων υδατικών συστημάτων

Τα αποτελέσματα της ταξινόμησης της κατάστασης των λιμναίων υδατικών συστημάτων του Υδατικού Διαμερίσματος Υδατικού Διαμερίσματος Θεσσαλίας (ΕΛ08), συμπεριλαμβανομένων των ταμειυτήρων (οι οποίοι θεωρούνται ποτάμια ΙΤΥΣ λιμναίου τύπου), παρουσιάζονται στους ακόλουθους Πίνακες 6-4 και 6-5. Στους Πίνακες καταγράφονται, για κάθε υδατικό σύστημα, η οικολογική, η χημική και η συνολική κατάσταση, εάν περιλαμβάνει προστατευόμενες περιοχές, καθώς και το επίπεδο εμπιστοσύνης των αποτελεσμάτων της οικολογικής και χημικής ταξινόμησης («0» = Δεν υπάρχουν πληροφορίες, «1» = Χαμηλή εμπιστοσύνη, «2» = Μέτρια εμπιστοσύνη, «3» = Υψηλή εμπιστοσύνη).

Τα αποτελέσματα της ταξινόμησης για την οικολογική, τη χημική και συνολική κατάσταση των επιφανειακών συστημάτων αποτυπώνονται στους Χάρτες 28, 29 και 30.

1^ο Αναθεώρηση του Σχεδίου Διαχείρισης Λεκανών Απορροής Ποταμών του ΥΔ Θεσσαλίας (ΕΛ08)

Πίνακας 6.4: Εκτίμηση της κατάστασης των ταμιευτήρων (ιδιαιτέρως τροποποιημένων ποτάμιων υδατικών συστημάτων) του ΥΔ Θεσσαλίας (ΕΛ08)

Α/Α	ΚΩΔΙΚΟΣ ΥΔΑΤΙΚΟΥ ΣΥΣΤΗΜΑΤΟΣ	ΟΝΟΜΑΣΙΑ ΥΔΑΤΙΚΟΥ ΣΥΣΤΗΜΑΤΟΣ	ΤΥΣ/ΠΤΥΣ	ΣΥΝΔΕΞΗ ΜΕ ΠΡΟΣΤΑΤΕΥΟΜΕΝΕΣ ΠΕΡΙΟΧΕΣ	ΟΙΚΟΛΟΓΙΚΗ ΚΑΤΑΣΤΑΣΗ / ΔΥΝΑΜΙΚΟ	ΧΗΜΙΚΗ ΚΑΤΑΣΤΑΣΗ	ΕΠΙΠΕΔΟ ΕΜΠΙΣΤΟΣΥΝΗΣ		ΣΥΝΟΛΙΚΗ ΚΑΤΑΣΤΑΣΗ
							ΟΙΚΟΛΟΓΙΚΗΣ	ΧΗΜΙΚΗΣ	
ΛΕΚΑΝΗ ΑΠΟΡΡΟΗΣ ΠΗΝΕΙΟΥ (ΕΛ0816)									
1	ΕΛ0816RL00206201Η	ΤΕΧΝΗΤΗ ΛΙΜΝΗ ΣΜΟΚΟΒΟΥ	✓	✓	Καλή	Καλή	3	2	Καλή

Πίνακας 6.5: Εκτίμηση της κατάστασης των λιμνών υδατικών συστημάτων του ΥΔ Θεσσαλίας (ΕΛ08)

Α/Α	ΚΩΔΙΚΟΣ ΥΔΑΤΙΚΟΥ ΣΥΣΤΗΜΑΤΟΣ	ΟΝΟΜΑΣΙΑ ΥΔΑΤΙΚΟΥ ΣΥΣΤΗΜΑΤΟΣ	ΤΥΣ/ΠΤΥΣ	ΣΥΝΔΕΞΗ ΜΕ ΠΡΟΣΤΑΤΕΥΟΜΕΝΕΣ ΠΕΡΙΟΧΕΣ	ΟΙΚΟΛΟΓΙΚΗ ΚΑΤΑΣΤΑΣΗ / ΔΥΝΑΜΙΚΟ	ΧΗΜΙΚΗ ΚΑΤΑΣΤΑΣΗ	ΕΠΙΠΕΔΟ ΕΜΠΙΣΤΟΣΥΝΗΣ		ΣΥΝΟΛΙΚΗ ΚΑΤΑΣΤΑΣΗ
							ΟΙΚΟΛΟΓΙΚΗΣ	ΧΗΜΙΚΗΣ	
ΛΕΚΑΝΗ ΑΠΟΡΡΟΗΣ ΠΗΝΕΙΟΥ (ΕΛ0816)									
1	ΕΛ0816L000000002Η	ΤΕΧΝΗΤΗ ΛΙΜΝΗ ΚΑΡΛΑΣ	✓	✓	Κακή	Άγνωστη	3	0	Άγνωστη
2	ΕΛ0816L0000000001Η	ΤΕΧΝΗΤΗ ΛΙΜΝΗ ΑΡΓΥΡΟΠΟΥΛΙΟΥ	✓	✓	Άγνωστη	Άγνωστη	0	0	Άγνωστη

Στον ακόλουθο Πίνακα 6-6 καταγράφονται οι διαφορές στην οικολογική και χημική κατάσταση των λιμνών υδατικών συστημάτων του ΥΔ Θεσσαλίας (ΕΛ08), συμπεριλαμβανομένων των ταμιευτήρων, μεταξύ του 1^{ου} ΣΔΛΑΠ και της 1^{ης} Αναθεώρησης του Σχεδίου Διαχείρισης Λεκανών Απορροής Ποταμών.

Πίνακας 6.6: Διαφορές στην κατάσταση των λιμνών υδατικών συστημάτων, συμπεριλαμβανομένων των ταμιευτήρων, μεταξύ του 1^{ου} ΣΔΛΑΠ και της 1^{ης} Αναθεώρησης του ΣΔΛΑΠ στο ΥΔ Θεσσαλίας (ΕΛ08)

ΚΩΔΙΚΟΣ ΥΔΑΤΙΚΟΥ ΣΥΣΤΗΜΑΤΟΣ	ΟΝΟΜΑΣΙΑ ΥΔΑΤΙΚΟΥ ΣΥΣΤΗΜΑΤΟΣ	ΟΙΚΟΛΟΓΙΚΗ ΚΑΤΑΣΤΑΣΗ/ΔΥΝΑΜΙΚΟ		ΧΗΜΙΚΗ ΚΑΤΑΣΤΑΣΗ		ΠΑΡΑΤΗΡΗΣΕΙΣ
		1 ^ο ΣΔΛΑΠ	1 ^ο ΑΝΑΘΕΩΡΗΣΗ ΣΔΛΑΠ	ΕΓΚΕΡΙΜΕΝΟ 1 ^ο ΣΔΛΑΠ	1 ^ο ΑΝΑΘΕΩΡΗΣΗ ΣΔΛΑΠ	
ΛΕΚΑΝΗ ΑΠΟΡΡΟΗΣ ΠΗΝΕΙΟΥ (ΕΛ0816)						
ΕΛ0816RL00206201Η	ΤΕΧΝΗΤΗ ΛΙΜΝΗ ΣΜΟΚΟΒΟΥ	Άγνωστη	Καλή	Άγνωστη	Καλή	Αποτελέσματα Εθνικού Δικτύου Παρακολούθησης
ΕΛ0816L0000000001Η	ΤΕΧΝΗΤΗ ΛΙΜΝΗ ΑΡΓΥΡΟΠΟΥΛΙΟΥ	Μέτρια	Άγνωστη	Καλή	Άγνωστη	Νέα μεθοδολογική προσέγγιση ομαδοποίησης των συστημάτων
ΕΛ0816L0000000002Η	ΤΕΧΝΗΤΗ ΛΙΜΝΗ ΚΑΡΛΑΣ	Άγνωστη	Κακή	Άγνωστη	Άγνωστη	Αποτελέσματα Εθνικού Δικτύου Παρακολούθησης

1^η Αναθεώρηση του Σχεδίου Διαχείρισης Λεκανών Απορροής Ποταμών του ΥΔ Θεσσαλίας (ΕΛ 08)

6.1.3 Εκτίμηση της κατάστασης των παράκτιων υδατικών συστημάτων

Τα αποτελέσματα της ταξινόμησης της κατάστασης των παράκτιων υδατικών συστημάτων του Υδατικού Διαμερίσματος Θεσσαλίας (ΕΛ08) παρουσιάζονται στον ακόλουθο Πίνακα 6-7. Στις στήλες του Πίνακα καταγράφονται, για κάθε παράκτιο υδατικό σύστημα, η οικολογική, η χημική και η συνολική κατάσταση, εάν είναι ιδιαίτερος τροποποιημένο (ΙΤΥΣ) και εάν περιλαμβάνει προστατευόμενες περιοχές. Επίσης καταγράφεται και το επίπεδο εμπιστοσύνης των αποτελεσμάτων της οικολογικής και χημικής ταξινόμησης («0» = Δεν υπάρχουν πληροφορίες, «1» = Χαμηλή εμπιστοσύνη, «2» = Μέτρια εμπιστοσύνη, «3» = Υψηλή εμπιστοσύνη).

Τα αποτελέσματα της ταξινόμησης για την οικολογική, τη χημική και συνολική κατάσταση των επιφανειακών συστημάτων αποτυπώνονται στους Χάρτες 28, 29 και 30.

1^ο Αναθεώρηση του Σχεδίου Διαχείρισης Λεκανών Απορροής Ποταμών του ΥΔ Θεσσαλίας (ΕΛ 08)

Πίνακας 6.7: Εκτίμηση της κατάστασης των παράκτιων υδατικών συστημάτων του ΥΔ Θεσσαλίας (ΕΙ08)

Α/Α	ΚΩΔΙΚΟΣ ΥΔΑΤΙΚΟΥ ΣΥΣΤΗΜΑΤΟΣ	ΟΝΟΜΑΣΙΑ ΥΔΑΤΙΚΟΥ ΣΥΣΤΗΜΑΤΟΣ	ΤΥΣ/ΠΥΣ	ΣΥΝΔΕΣΗ ΜΕ ΠΡΟΣΤΑΤΕΥΟΜΕΝΕΣ ΠΕΡΙΟΧΕΣ	ΟΙΚΟΛΟΓΙΚΗ ΚΑΤΑΣΤΑΣΗ / ΔΥΝΑΜΙΚΟ	ΧΗΜΙΚΗ ΚΑΤΑΣΤΑΣΗ	ΕΠΙΠΕΔΟ ΕΜΠΙΣΤΟΣΥΝΗΣ		ΣΥΝΟΛΙΚΗ ΚΑΤΑΣΤΑΣΗ
							ΟΙΚΟΛΟΓΙΚΗΣ	ΧΗΜΙΚΗΣ	
ΛΕΚΑΝΗ ΑΠΟΡΡΟΗΣ ΠΗΛΙΟΥ (ΕΙ0816)									
1	ΕΙ0816C0001N	ΒΟΡΕΙΟ ΤΜΗΜΑ ΑΚΤΩΝ ΘΕΣΣΑΛΙΑΣ		✓	Υψηλή	Άγνωστη	1	0	Άγνωστη
2	ΕΙ0816C0002N	ΚΕΝΤΡΙΚΟ ΤΜΗΜΑ ΑΚΤΩΝ ΘΕΣΣΑΛΙΑΣ (ΔΕΛΤΑ ΠΗΛΙΟΥ)		✓	Υψηλή	Άγνωστη	1	0	Άγνωστη
ΛΕΚΑΝΗ ΑΠΟΡΡΟΗΣ ΡΕΜΑΤΩΝ ΔΑΜΥΡΟΥ - ΠΗΛΙΟΥ (ΕΙ0817)									
3	ΕΙ0817C0003N	ΝΟΤΙΟ ΤΜΗΜΑ ΑΚΤΩΝ ΘΕΣΣΑΛΙΑΣ		✓	Υψηλή	Άγνωστη	1	0	Άγνωστη
4	ΕΙ0817C0004N	ΘΑΛΑΣΣΑ ΠΗΛΙΟΥ		✓	Υψηλή	Άγνωστη	1	0	Άγνωστη
5	ΕΙ0817C0005N	ΣΤΕΝΑ ΣΚΙΑΘΟΥ		✓	Υψηλή	Άγνωστη	1	0	Άγνωστη
6	ΕΙ0817C0006N	ΠΑΓΑΣΗΤΙΚΟΣ ΚΟΛΠΟΣ		✓	Καλή	Καλή	3	2	Καλή
7	ΕΙ0817C0007H	ΟΡΜΟΣ ΒΟΛΟΥ	✓	✓	Καλή	Καλή	3	2	Καλή

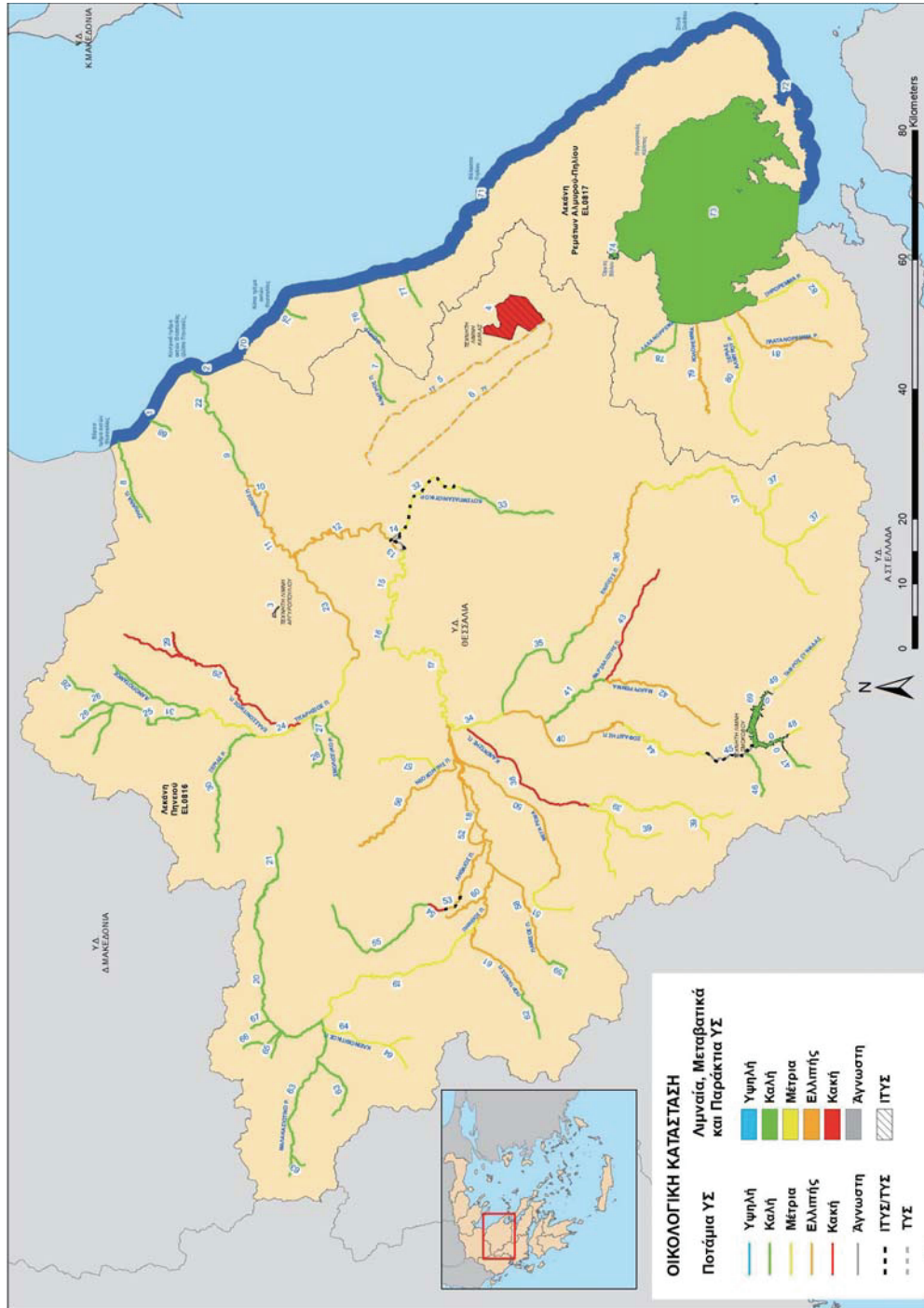
Στον ακόλουθο Πίνακα 6-8 καταγράφονται οι διαφορές στην οικολογική και χημική κατάσταση των παράκτιων υδατικών συστημάτων του ΥΔ Θεσσαλίας (ΕΙ08) μεταξύ του 1^{ου} ΣΔΛΑΠ και της 1^{ης} Αναθεώρησης του Σχεδίου Διαχείρισης Λεκανών Απορροής Ποταμών.

Πίνακας 6.8: Διαφορές στην κατάσταση των παράκτιων υδατικών συστημάτων μεταξύ του 1^{ου} ΣΔΛΑΠ και της 1^{ης} Αναθεώρησης του ΣΔΛΑΠ στο ΥΔ Θεσσαλίας (ΕΙ08)

ΚΩΔΙΚΟΣ ΥΔΑΤΙΚΟΥ ΣΥΣΤΗΜΑΤΟΣ	ΟΝΟΜΑΣΙΑ ΥΔΑΤΙΚΟΥ ΣΥΣΤΗΜΑΤΟΣ	ΟΙΚΟΛΟΓΙΚΗ ΚΑΤΑΣΤΑΣΗ/ΔΥΝΑΜΙΚΟ		ΧΗΜΙΚΗ ΚΑΤΑΣΤΑΣΗ		ΠΑΡΑΤΗΡΗΣΕΙΣ
		1 ^ο ΣΔΛΑΠ	1 ^ο ΑΝΑΘΕΩΡΗΣΗ ΣΔΛΑΠ	1 ^ο ΣΔΛΑΠ	1 ^η ΑΝΑΘΕΩΡΗΣΗ ΣΔΛΑΠ	
ΛΕΚΑΝΗ ΑΠΟΡΡΟΗΣ ΡΕΜΑΤΩΝ ΔΑΜΥΡΟΥ - ΠΗΛΙΟΥ (ΕΙ0817)						
ΕΙ0817C0006N	ΠΑΓΑΣΗΤΙΚΟΣ ΚΟΛΠΟΣ	Μέτρια	Καλή	Κατώτερη της καλής	Καλή	Νέα εγκεκριμένα εθνικά συστήματα οικολογικής ταξινόμησης Δεν παρατηρήθηκαν υπερβάσεις
ΕΙ0817C0007H	ΟΡΜΟΣ ΒΟΛΟΥ	Μέτρια	Καλή	Κατώτερη της καλής	Καλή	Νέα εγκεκριμένα εθνικά συστήματα οικολογικής ταξινόμησης Δεν παρατηρήθηκαν υπερβάσεις

1^ο Αναθεώρηση του Σχεδίου Διαχείρισης Λεκανών Απορροής Ποταμών του Υ.Α. Θεσσαλίας (ΕΛ 08)

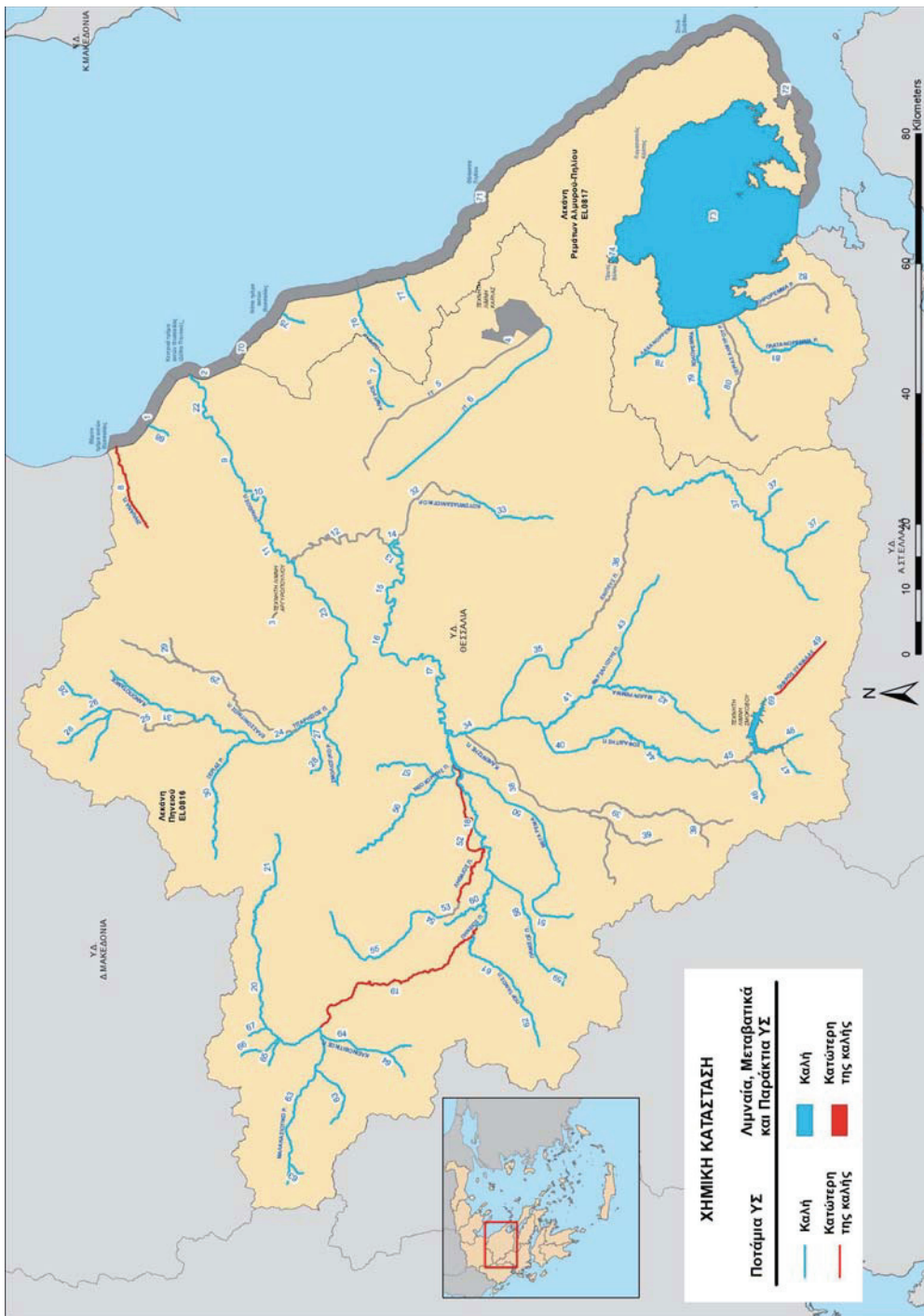
Χάρτης 28: Παρουσίαση των αποτελεσμάτων της ταξινόμησης της οικολογικής κατάστασης των επιφανειακών ΥΣ του Υ.Α. Θεσσαλίας (ΕΛ08)



Υπουργείο Περιβάλλοντος & Ενέργειας, Ειδική Γραμματεία Υδάτων

1^η Αναθεώρηση του Σχεδίου Διαχείρισης Λεκανών Απορροής Ποταμών του ΥΑ Θεσσαλίας (ΕΛ 08)

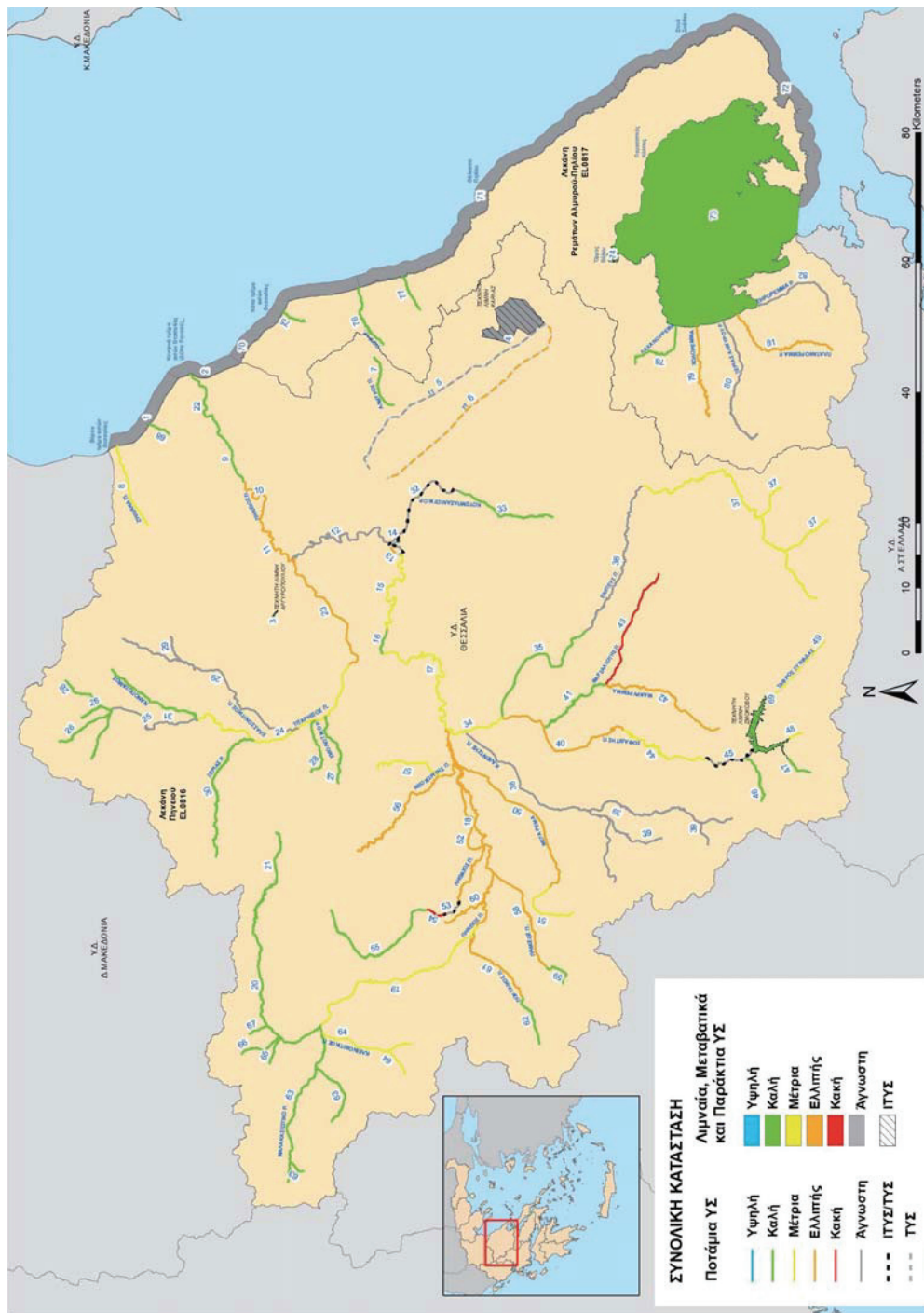
Χάρτης 29: Παρουσίαση των αποτελεσμάτων της τεχνολογικής αξιολόγησης των επιφανειακών ΥΣ του Θεσσαλίας (ΕΛ08)



Υπουργείο Περιβάλλοντος & Ενέργειας, Ειδική Γραμματεία Υδάτων

1^ο Αναθεώρηση του Σχεδίου Διαχείρισης, Λεκάνων Απορροής Ποταμών του Υ.Α. Θεσσαλίας (ΕΛ08)

Χάρτης 30: Παρουσίαση των αποτελεσμάτων της ταξινόμησης της συνολικής κατάστασης των επηρεαζομένων ΥΣ του Υ.Α. Θεσσαλίας (ΕΛ08)



1^η Αναθεώρηση του Σχεδίου Διαχείρισης Λεκανών Απορροής Ποταμών του ΥΔ Θεσσαλίας (ΕΛ 08)

Υπόμνημα χαρτών 28, 29 και 30

ΔΕΙΚΤΗΣ Υ.Σ. ΣΕ ΧΑΡΤΗ	ΚΩΔΙΚΟΣ Υ.Σ.	ΟΝΟΜΑ Υ.Σ.	ΔΕΙΚΤΗΣ Υ.Σ. ΣΕ ΧΑΡΤΗ	ΚΩΔΙΚΟΣ Υ.Σ.	ΟΝΟΜΑ Υ.Σ.	ΔΕΙΚΤΗΣ Υ.Σ. ΣΕ ΧΑΡΤΗ	ΚΩΔΙΚΟΣ Υ.Σ.	ΟΝΟΜΑ Υ.Σ.
1	ΕΛ0816C0001N	Βόρειο τμήμα ακτών Θεσσαλίας	29	ΕΛ0816R000202310N	ΕΛΑΣΣΟΝΙΤΙΚΟΣ Π.	57	ΕΛ0816R000210144N	ΝΕΟΧΩΡΙΤΗΣ Π. - ΠΑΡΑΠΟΤΑΜΟΣ
2	ΕΛ0816C0002N	Κεντρικό τμήμα ακτών Θεσσαλίας (Δέλτα Πηνειού)	30	ΕΛ0816R000202411N	ΞΕΡΙΑΣ Ρ.	58	ΕΛ0816R000212048N	ΠΑΜΙΣΟΣ Π. 1
3	ΕΛ0816L000000001H	ΤΕΧΝΗΤΗ ΛΙΜΝΗ ΑΡΓΥΡΟΥΛΙΟΥ	31	ΕΛ0816R000202512N	ΠΥΡΗΝΙΟΣ Π. - ΠΑΡΑΠΟΤΑΜΟΣ ΛΙΑΝΟΠΟΤΑΜΟΣ	59	ΕΛ0816R000212049N	ΠΑΜΙΣΟΣ Π. 2
4	ΕΛ0816L000000002H	ΤΕΧΝΗΤΗ ΛΙΜΝΗ ΚΑΡΛΑΣ	32	ΕΛ0816R000204018H	ΚΟΥΣΜΠΑΣΑΝΙΩΤΙΚΟ Ρ. 1	60	ΕΛ0816R000214050N	ΔΥΤΙΚΗ ΚΟΨΗ ΤΡΙΚΑΛΩΝ
5	ΕΛ0816R0000000062A	1T	33	ΕΛ0816R000204019N	ΚΟΥΣΜΠΑΣΑΝΙΩΤΙΚΟ Ρ. 2	61	ΕΛ0816R000216051N	ΠΟΡΤΑΙΚΟΣ Π. 1
6	ΕΛ0816R0000000064A	7T	34	ΕΛ0816R000206023N	ΕΝΙΠΕΥΣ Π. 1	62	ΕΛ0816R000216052N	ΠΟΡΤΑΙΚΟΣ Π. 2
7	ΕΛ0816R00000000163N	ΑΜΥΡΟΣ Π.	35	ΕΛ0816R000206036N	ΕΝΙΠΕΥΣ Π. 2	63	ΕΛ0816R000218054N	ΜΑΛΑΚΑΣΙΩΤΙΚΟ Ρ.
8	ΕΛ0816R000101001N	ΖΗΛΑΝΑ Π.	36	ΕΛ0816R000206037N	ΕΝΙΠΕΥΣ Π. 3	64	ΕΛ0816R000218155N	ΚΛΕΙΝΟΒΙΤΙΚΟΣ Π.
9	ΕΛ0816R0002000003N	ΠΗΝΕΙΟΣ Π. 2	37	ΕΛ0816R000206038N	ΕΝΙΠΕΥΣ Π. 4	65	ΕΛ0816R000220057N	ΤΡΑΝΟ ΠΟΤΑΜΙ
10	ΕΛ0816R0002000004N	ΠΗΝΕΙΟΣ Π. 3	38	ΕΛ0816R000206124N	ΚΑΛΕΝΙΤΖΗΣ Π. 1	66	ΕΛ0816R000222058N	ΓΚΡΕΜΟΣ Ρ.
11	ΕΛ0816R0002000005N	ΠΗΝΕΙΟΣ Π. 4	39	ΕΛ0816R000206125N	ΚΑΛΕΝΙΤΖΗΣ Π. 2	67	ΕΛ0816R000224059N	ΞΗΡΟΠΟΤΑΜΟΣ
12	ΕΛ0816R000200015N	ΠΗΝΕΙΟΣ Π. 5	40	ΕΛ0816R000206226N	ΣΟΦΑΔΙΤΗΣ Π. 1	68	ΕΛ0816R000301061N	ΔΕΡΜΠΙΝΑΣ Ρ.
13	ΕΛ0816R000200016A	ΠΗΝΕΙΟΣ Π. 7	41	ΕΛ0816R000206227N	ΦΑΡΣΑΛΙΩΤΗΣ Π. 1	69	ΕΛ0816R000206201H	ΤΕΧΝΗΤΗ ΛΙΜΝΗ ΣΜΟΚΟΒΟΥ
14	ΕΛ0816R000200017H	ΠΗΝΕΙΟΣ Π. 6	42	ΕΛ0816R000206228N	ΜΑΚΡΥΡΕΜΜΑ	70	ΕΛ0817C0003N	Νότιο τμήμα ακτών Θεσσαλίας
15	ΕΛ0816R000200020N	ΠΗΝΕΙΟΣ Π. 8	43	ΕΛ0816R000206229N	ΦΑΡΣΑΛΙΩΤΗΣ Π. 2	71	ΕΛ0817C0004N	Θάλασσα Πηλίου
16	ΕΛ0816R000200021N	ΠΗΝΕΙΟΣ Π. 9	44	ΕΛ0816R000206230N	ΣΟΦΑΔΙΤΗΣ Π. 2	72	ΕΛ0817C0005N	Στενά Σκάθου
17	ΕΛ0816R000200022N	ΠΗΝΕΙΟΣ Π. 10	45	ΕΛ0816R000206231H	ΣΟΦΑΔΙΤΗΣ Π. 3	73	ΕΛ0817C0006N	Παρασσιατικός Κόλπος
18	ΕΛ0816R000200039N	ΠΗΝΕΙΟΣ Π. 11	46	ΕΛ0816R000206232N	ΣΜΟΚΟΒΙΤΙΚΟ Ρ.	74	ΕΛ0817C0007H	Όρμος Βόλου
19	ΕΛ0816R000200053N	ΠΗΝΕΙΟΣ Π. 12	47	ΕΛ0816R000206233N	ΤΣΑΤΣΟΡΡΕΜΑ	75	ΕΛ0817R000101065N	ΞΗΡΟΛΑΚΚΑΣ Ρ.
20	ΕΛ0816R000200056N	ΙΩΝ Π. 1	48	ΕΛ0816R000206234N	ΠΑΠΟΥΣΑ Ρ.	76	ΕΛ0817R000301066N	ΠΟΥΡΙ Ρ.
21	ΕΛ0816R000200060N	ΙΩΝ Π. 2	49	ΕΛ0816R000206235A	ΤΑΦΡΟΣ ΞΥΝΙΔΑΣ	77	ΕΛ0817R000501067N	ΡΑΚΟΠΟΤΑΜΟ

Υπουργείο Περιβάλλοντος & Ενέργειας, Ειδική Γραμματεία Υδάτων

1^ο Αναθεώρηση του Σχεδίου Διαχείρισης Λεκανών Απορροής Ποταμών του ΥΔ Θεσσαλίας (ΕΛ 08)

ΔΕΙΚΤΗΣ Υ.Σ. ΣΕ ΧΑΡΤΗ	ΚΩΔΙΚΟΣ Υ.Σ.	ΟΝΟΜΑ Υ.Σ.	ΔΕΙΚΤΗΣ Υ.Σ. ΣΕ ΧΑΡΤΗ	ΚΩΔΙΚΟΣ Υ.Σ.	ΟΝΟΜΑ Υ.Σ.	ΔΕΙΚΤΗΣ Υ.Σ. ΣΕ ΧΑΡΤΗ	ΚΩΔΙΚΟΣ Υ.Σ.	ΟΝΟΜΑ Υ.Σ.
22	ΕΛ0816R000201002N	ΠΗΛΕΙΟΣ Π. 1	50	ΕΛ0816R000208040N	ΜΕΤΑ ΡΕΜΑ 1	78	ΕΛ0817R000701068N	ΛΑΧΑΝΟΡΡΕΜΑ
23	ΕΛ0816R000202006N	ΤΙΤΑΡΗΣΙΟΣ Π. 1	51	ΕΛ0816R000208041N	ΜΕΤΑ ΡΕΜΑ 2	79	ΕΛ0817R000901069N	ΧΟΛΟΡΕΜΜΑ
24	ΕΛ0816R000202007N	ΤΙΤΑΡΗΣΙΟΣ Π. 2	52	ΕΛ0816R000210042N	ΛΗΘΑΙΟΣ Π. 1	80	ΕΛ0817R001101070N	ΞΕΡΙΑΣ ΑΛΜΥΡΟΥ Ρ.
25	ΕΛ0816R000202013N	ΤΙΤΑΡΗΣΙΟΣ Π. 3	53	ΕΛ0816R000210045H	ΛΗΘΑΙΟΣ Π. 2	81	ΕΛ0817R001301071N	ΠΛΑΤΑΝΟΡΕΜΜΑ Ρ.
26	ΕΛ0816R000202014N	ΤΙΤΑΡΗΣΙΟΣ Π. 4	54	ΕΛ0816R000210046N	ΛΗΘΑΙΟΣ Π. 3	82	ΕΛ0817R001501072N	ΞΗΡΟΡΕΜΜΑ Ρ.
27	ΕΛ0816R000202108N	ΣΜΟΛΙΩΤΙΚΟ Ρ.	55	ΕΛ0816R000210047N	ΛΗΘΑΙΟΣ Π. 4			
28	ΕΛ0816R000202209N	ΚΑΡΚΑΤΣΕΛΙ Ρ.	56	ΕΛ0816R000210143N	ΝΕΟΧΩΡΗΤΗΣ Π.			

1^η Αναθεώρηση του Σχεδίου Διαχείρισης Λεκανών Απορροής Ποταμών του ΥΔ Θεσσαλίας (ΕΛ08)

6.2 ΤΑΞΙΝΟΜΗΣΗ ΤΗΣ ΚΑΤΑΣΤΑΣΗΣ ΤΩΝ ΥΠΟΓΕΙΩΝ ΥΔΑΤΙΚΩΝ ΣΥΣΤΗΜΑΤΩΝ

Ο τελικός χαρακτηρισμός της κατάστασης ενός ΥΥΣ εξαρτάται τόσο από την αξιολόγηση της χημικής όσο και της ποσοτικής του κατάστασης. Η Καλή χημική κατάσταση των υδάτων έχει ως σκοπό την προστασία των υπόγειων υδάτων, από την υποβάθμιση και τη ρύπανση, ενώ η Καλή ποσοτική κατάσταση εξασφαλίζει τους διαθέσιμους υδατικούς πόρους και τη μη εξάντληση του υδροφορέα.

Για την αξιολόγηση της χημικής κατάστασης ενός συστήματος υπόγειων υδάτων ή μιας ομάδας συστημάτων υπόγειων υδάτων, χρησιμοποιήθηκαν οι Ανώτερες Αποδεκτές Τιμές (ΑΑΤ) για τη συγκέντρωση συγκεκριμένων ρύπων, ομάδων ρύπων ή δεικτών ρύπανσης, όπως αυτές ορίζονται σύμφωνα με την Υ.Α.1811/ΦΕΚ 3322/30-12-2011.

Κατά την αξιολόγηση της κατάστασης των ΥΥΣ εκτός των σημείων του Δικτύου Παρακολούθησης συναξιολογήθηκαν: α) οι παλαιότερες μετρήσεις στις οποίες βασίστηκε το 1^ο Σχέδιο Διαχείρισης, β) οι πιέσεις, σημειακές και διάχυτες, που εκτιμήθηκαν στην έκταση του ΥΥΣ και, γ) όλα τα διαθέσιμα στοιχεία και δεδομένα όπως, στοιχεία του ΕΜΣΥ, αντλήσεις για κάλυψη αναγκών, ισοζύγια, παροχές πηγών, διακύμανση αντλήσεων, μετρήσεις στάθμης, επάρκεια ύδατος κ.α.

Αναλυτικές πληροφορίες σχετικά με την μεθοδολογία που ακολουθήθηκε, καθώς και με τα αποτελέσματα αυτής υπάρχει στο Κείμενο Τεκμηρίωσης 07 *Χαρακτηρισμός και αξιολόγηση/ταξινόμηση της κατάστασης των υπόγειων υδατικών συστημάτων*.

6.2.1 Εκτίμηση της κατάστασης των υπόγειων υδατικών συστημάτων

Στον πίνακα 6-10 που ακολουθεί δίδονται η κατάσταση και τα στοιχεία ταξινόμησης των ΥΥΣ του ΥΔ Θεσσαλίας (ΕΛ08) όπως προέκυψαν κατά την 1^η Αναθεώρηση του ΣΔΛΑΠ Θεσσαλίας (ΕΛ08) ενώ στον Πίνακα 6-11 παρουσιάζεται η ποσοτική και η ποιοτική (χημική) κατάσταση των υπόγειων υδατικών συστημάτων του ΥΔ Θεσσαλίας (ΕΛ08) τόσο του 1^{ου} Σχεδίου Διαχείρισης Λεκανών Απορροής Ποταμών όσο και της 1^{ης} Αναθεώρησης του.

1^ο Αναθεώρηση του Σχεδίου Διαχείρισης Λεκανών Απορροής Ποταμών του ΥΔ Θεσσαλίας (EL 08)

Πίνακας 6.9: Υπόγεια Υδατικά Συστήματα Χημική και Ποσοτική κατάσταση

Α/Α	Κωδικός ΥΥΣ	Ονομασία ΥΥΣ	Χημική κατάσταση	Ποσοτική κατάσταση	Αυξημένες τιμές στοιχείων λόγω φυσικού υποβάθρου	Αυξημένες τιμές στοιχείων ανθρωπογενούς επίδρασης	Κύριες Πιέσεις	Θαλάσσια διείσδυση	Προστατευόμενες περιοχές	Παρατηρήσεις
ΛΕΚΑΝΗ ΑΠΟΡΡΟΗΣ ΠΗΝΕΙΟΥ (EL0816)										
1	EL0800010	Κόζακα	Καλή	Καλή	-	-	Γεωργία (τοπικά)	OXI	NAI	
2	EL0800020	Παλαισσαμυριάς – Βούλας	Καλή	Καλή	-	-	Γεωργία (τοπικά) Γεωργία, Βιομηχανία, Υπεράντληση	OXI	NAI	
3	EL0800030	Πεδιάδα νοτιοδυτικής Θεσσαλίας	Κακή	Κακή	Mn, Fe	Cl, EC, SO ₄ , NO ₃	Αστικοποίηση, Βιομηχανία, Υπεράντληση	OXI	NAI	
4	EL0800040	Σαραντά-πορου	Καλή	Καλή	-	-	Γεωργία, Βιομηχανία	OXI	OXI	
5	EL0800050	Κρανιάς – Ελασσόνας	Καλή	Καλή	-	-	Γεωργία (τοπικά)	OXI	OXI	
6	EL0800060	Ποταμιάς	Καλή	Καλή	-	-	Γεωργία	OXI	NAI	
7	EL0800070	Δομασίου – Τιτάνου	Καλή	Καλή	Mn, Fe	-	Γεωργία (τοπικά)	OXI	NAI	
8	EL0800080	Φυλληϊτού – Ορφανών	Καλή	Κακή	Mn	-	-	OXI	NAI	
9	EL0800100	Εκκαρας – Βελεσιωτών	Καλή	Κακή	-	-	Γεωργία (τοπικά), Υπεράντληση	OXI	OXI	
10	EL0800110	Λάρισας – Κάρλας	Καλή	Κακή	Fe, Mn	Cl, EC, SO ₄ , NO ₃ , NH ₄	Γεωργία, Αστικοποίηση, Βιομηχανία, Υπεράντληση	OXI	NAI	
11	EL0800120	Ολύμπου – Όσσας	Καλή	Καλή	-	-	-	OXI	NAI	
12	EL0800130	Ταουσάνης – Καλού Νερού	Κακή	Κακή	-	NO ₃	Γεωργία, Βιομηχανία, Υπεράντληση	OXI	NAI	
13	EL0800180	Ναρβακίου – Βρυσίων	Καλή	Κακή	Fe, Mn	NO ₃	Γεωργία, Βιομηχανία, Υπεράντληση	OXI	NAI	
14	EL0800190	Χασιών – Αντιχασίων	Καλή	Καλή	-	-	Τοπικά Γεωργία, Βιομηχανία	OXI	NAI	
15	EL0800200	Ξυνιάδος	Καλή	Κακή	Fe, Mn	-	Γεωργία, Υπεράντληση	OXI	OXI	
16	EL0800210	Ελασσόνας – Τσαρίτσανης	Καλή	Καλή	Fe, Mn	-	Γεωργία	OXI	NAI	

Υπουργείο Περιβάλλοντος & Ενέργειας, Ειδική Γραμματεία Υδάτων

1^ο Αναθεώρηση του Σχεδίου Διαχείρισης Λεκανών Απορροής Ποταμών του ΥΑ Θεσσαλίας (EL 08)

Α/Α	Κωδικός ΥΓΣ	Ονομασία ΥΓΣ	Χημική κατάσταση	Ποσοτική κατάσταση	Αυξημένες τιμές στοιχείων λόγω φυσικού υποβάθρου	Αυξημένες τιμές στοιχείων ανθρώπινου επιβρασης	Κύριες Πίεσεις	Θαλάσσια διείδυση	Προστατευόμενες περιοχές	Παρατηρήσεις
17	EL0800220	Κώνου Τιταρήσιου	Καλή	Κακή	Fe	NO ₃	Γεωργία, Αστικοποίηση, Βιομηχανία, Υπεράντληση	OXI	NAI	
18	EL0800230	Κώνου Πηνειού – Πορταϊκού – Παμισού	Καλή	Καλή	Fe, Mn	SO ₄ , NO ₃	Γεωργία, Αστικοποίηση, Βιομηχανία	OXI	NAI	
19	EL0800240	Χασίων – Φαρκαδώνας	Καλή	Καλή	-	-	-	OXI	NAI	
20	EL0800250	Κάτω Ολύμπου – Σαραντάπορου	Καλή	Καλή	-	-	-	OXI	NAI	
21	EL0800260	Μακρυχωρίου – Σκουρίου	Καλή	Κακή	-	-	Γεωργία, Υπεράντληση	OXI	NAI	
22	EL0800270	Μαυροβουνίου – Όσσας	Καλή	Καλή	-	-	-	OXI	NAI	
23	EL0800290	Άνω Ρου Ενιπέα	Κακή	Καλή	-	NO ₃	Γεωργία	OXI	NAI	
24	EL0800300	Ξυνιάδας – Κέδρου	Καλή	Καλή	-	NO ₃	Γεωργία	OXI	OXI	
25	EL0800310	Ελάτης – Ρεντίνας	Καλή	Καλή	-	-	-	OXI	NAI	
26	EL0800320	Μαλακασώτικου ρέματος	Καλή	Καλή	-	-	-	OXI	NAI	
27	EL0800330	Εκβολών Πηνειού	Καλή	Καλή	EC, Cl, NH ₄	EC, Cl (εσωτερικό τμήμα)	Γεωργία	Στη παράκτια ζώνη	NAI	
ΛΕΚΑΝΗ ΑΠΟΡΡΟΗΣ ΡΕΜΑΤΩΝ ΑΛΜΥΡΟΥ - ΠΗΛΙΟΥ (EL0817)										
28	EL0800090	Αλμυρού – Βελεστίνου	Καλή	Καλή	Fe	-	Γεωργία, Βιομηχανία	OXI	NAI	
29	EL0800140	Αλμυρού	Κακή	Κακή	Fe, Mn	EC, Cl, NO ₃	Γεωργία, Αστικοποίηση, Βιομηχανία, Υπεράντληση	NAI	NAI	
30	EL0800150	Μαυροβουνίου – Κάρλας	Καλή	Καλή	EC, Cl	-	-	NAI	NAI	
31	EL0800160	Όρθρου	Καλή	Καλή	EC, Cl	-	-	OXI	NAI	
32	EL0800170	Πηλίου	Καλή	Καλή	-	-	Γεωργία (τοπικά)	OXI	NAI	
33	EL0800280	Νέας Αγκιάλου – Νέας Ιωνίας	Καλή	Καλή	Cl	-	Γεωργία, Αστικοποίηση, Βιομηχανία	NAI	NAI	

1^η Αναθεώρηση του Σχεδίου Διαχείρισης Λεκανών Απορροής Ποταμών του ΥΔ Θεσσαλίας (ΕΛ 08)

Χάρτης 31: Χημική Κατάσταση ΥΓΣ του Υδατικού Διαμερίσματος Θεσσαλίας (ΕΛ08)



1^η Αναθεώρηση του Σχεδίου Διαχείρισης Λεκανών Απορροής Ποταμών του ΥΔ Θεσσαλίας (ΕΛ 08)

Χάρτης 32: Ποσοτική Κατάσταση ΥΓΣ του Υδατικού Διαμερίσματος Θεσσαλίας (ΕΛ08)



Πίνακας 6.10: Μεταβολή στην κατάσταση των ΥΓΣ μεταξύ 1^{ου} Σχεδίου Διαχείρισης και 1ης Αναθεώρησης

Κωδικός ΥΓΣ	Όνομα ΥΓΣ	1 ^ο Σχέδιο Διαχείρισης		1 ^η Αναθεώρηση Σχεδίου Διαχείρισης	
		Ποιοτική (χημική) κατάσταση	Ποσοτική κατάσταση	Ποιοτική (χημική) κατάσταση	Ποσοτική κατάσταση
ΛΕΚΑΝΗ ΑΠΟΡΡΟΗΣ ΠΗΝΕΙΟΥ (ΕΛ0816)					
EL0800010	Κόζιακα	Καλή	Καλή	Καλή	Καλή
EL0800020	Παλαιοσαμαρίνας – Βούλας	Καλή	Καλή	Καλή	Καλή
EL0800030	Πεδιάδα νοτιοδυτικής Θεσσαλίας	Κακή	Κακή	Κακή	Κακή
EL0800040	Σαραντάπορου	Καλή	Καλή	Καλή	Καλή
EL0800050	Κρανιάς – Ελασσόνας	Καλή	Καλή	Καλή	Καλή
EL0800060	Ποταμιάς	Καλή	Καλή	Καλή	Καλή
EL0800070	Δομασίου – Τιτάνου	Καλή	Καλή	Καλή	Καλή
EL0800080	Φυλλήϊου – Ορφανών	Καλή	Κακή	Καλή	Κακή
EL0800100	Εκκαρας – Βελεσιωτών	Καλή	Κακή	Καλή	Κακή
EL0800110	Λάρισας – Κάρλας	Καλή	Κακή	Καλή	Κακή
EL0800120	Ολύμπου – Όσσας	Καλή	Καλή	Καλή	Καλή
EL0800130	Ταουσάνης – Καλού Νερού	Κακή	Κακή	Κακή	Κακή
EL0800180	Ναρθακίου – Βρυσίων	Καλή	Κακή	Καλή	Κακή
EL0800190	Χασίων – Αντιχασίων	Καλή	Καλή	Καλή	Καλή
EL0800200	Ξυνιάδος	Καλή	Κακή	Καλή	Κακή
EL0800210	Ελασσόνας – Τσαρίτσανης	Καλή	Καλή	Καλή	Καλή

1^η Αναθεώρηση του Σχεδίου Διαχείρισης Λεκανών Απορροής Ποταμών του ΥΔ Θεσσαλίας (ΕΛ 08)

Κωδικός ΥΥΣ	Όνομα ΥΥΣ	1 ^ο Σχέδιο Διαχείρισης		1 ^η Αναθεώρηση Σχεδίου Διαχείρισης	
		Ποιοτική (χημική) κατάσταση	Ποσοτική κατάσταση	Ποιοτική (χημική) κατάσταση	Ποσοτική κατάσταση
ΕΛ0800220	Κώνου Τιταρήσιου	Καλή	Κακή	Καλή	Κακή
ΕΛ0800230	Κώνου Πηνειού – Πορταϊκού – Παμισού	Καλή	Καλή	Καλή	Καλή
ΕΛ0800240	Χασίων – Φαρκαδώνας	Καλή	Καλή	Καλή	Καλή
ΕΛ0800250	Κάτω Ολύμπου – Σαραντάπορου	Καλή	Καλή	Καλή	Καλή
ΕΛ0800260	Μακρυχωρίου – Συκουρίου	Καλή	Κακή	Καλή	Κακή
ΕΛ0800270	Μαυροβουνίου – Όσσας	Καλή	Καλή	Καλή	Καλή
ΕΛ0800290	Άνω Ρου Ενιπέα	Κακή	Καλή	Κακή	Καλή
ΕΛ0800300	Ξυνιάδας – Κέδρου	Καλή	Καλή	Καλή	Καλή
ΕΛ0800310	Ελάτης – Ρεντίνας	Καλή	Καλή	Καλή	Καλή
ΕΛ0800320	Μαλακασιώτικου ρέματος	Καλή	Καλή	Καλή	Καλή
ΕΛ0800330	Εκβολών Πηνειού	Καλή	Καλή	Καλή	Καλή
ΛΕΚΑΝΗ ΑΠΟΡΡΟΗΣ ΡΕΜΑΤΩΝ ΑΛΜΥΡΟΥ - ΠΗΛΙΟΥ (ΕΛ0817)					
ΕΛ0800090	Αλμυρού – Βελεστίνου	Καλή	Καλή	Καλή	Καλή
ΕΛ0800140	Αλμυρού	Κακή	Κακή	Κακή	Κακή
ΕΛ0800150	Μαυροβουνίου – Κάρλας	Καλή	Καλή	Καλή	Καλή
ΕΛ0800160	Όρθρουας	Καλή	Καλή	Καλή	Καλή
ΕΛ0800170	Πηλίου	Καλή	Καλή	Καλή	Καλή
ΕΛ0800280	Νέας Αγκιάλου – Νέας Ιωνίας	Καλή	Καλή	Καλή	Καλή

6.3 ΔΙΚΤΥΟ ΠΑΡΑΚΟΛΟΥΘΗΣΗΣ ΤΗΣ ΚΑΤΑΣΤΑΣΗΣ ΤΩΝ ΥΔΑΤΩΝ

Η ταξινόμηση της οικολογικής, χημικής και συνολικής κατάστασης των επιφανειακών στην αναθεώρηση του ΣΔΛΑΠ βασίστηκε στα αποτελέσματα του εθνικού δικτύου παρακολούθησης υδάτων της ΚΥΑ 140384 (ΦΕΚ 2017/9.9.2011). Στο ΥΔ Θεσσαλίας, κατά την 1^η περίοδο υλοποίησης του εθνικού δικτύου παρακολούθησης λειτούργησαν συνολικά 64 σταθμοί επιφανειακών υδάτων εκ των οποίων 30 εποπτικοί και 34 επιχειρησιακοί σταθμοί. Ο ακόλουθος πίνακας συνοψίζει τον αριθμό των σταθμών ανά κατηγορία ΥΣ, τύπο παρακολούθησης και ομάδα παρακολουθούμενων παραμέτρων.

Πίνακας 6.11: Κατανομή σταθμών παρακολούθησης στο ΥΔ Θεσσαλίας (ΕΛ08)

Κατηγορία Σταθμού	Οικολογική και χημική παρακολούθηση		Μόνο Οικολογική παρακολούθηση	
	Εποπτικοί	Επιχειρησιακοί	Εποπτικοί	Επιχειρησιακοί
Ποταμών	3	20	21	13
Λιμνών*	1	0	1	0
Παράκτιων	3	1	1	0
Σύνολο	7	21	23	13

*Στην κατηγορία σταθμών σε λίμνες εντάσσονται 1 εποπτικός σταθμός σε ταμειυτήρα.

Στην αναθεώρηση του Σχεδίου Διαχείρισης το δίκτυο παρακολούθησης των ΥΥΣ, στηρίχθηκε συνολικά σε 92 σταθμούς παρακολούθησης εκ των οποίων 31 ήταν εποπτικοί και 61 επιχειρησιακοί. Όλοι οι σταθμοί κατέγραφαν στοιχεία για την χημική και για τη ποσοτική κατάσταση των ΥΥΣ.

1^η Αναθεώρηση του Σχεδίου Διαχείρισης Λεκανών Απορροής Ποταμών του ΥΔ Θεσσαλίας (ΕΛ 08)

7 ΟΙΚΟΝΟΜΙΚΗ ΑΝΑΛΥΣΗ ΧΡΗΣΕΩΝ ΥΔΑΤΟΣ

Η οικονομική ανάλυση των χρήσεων ύδατος γίνεται σύμφωνα με την ΚΥΑ αριθ. οικ. 135275/ΦΕΚ Β 1751/22-5-2017 «έγκριση γενικών κανόνων κοστολόγησης και τιμολόγησης υπηρεσιών ύδατος. Μέθοδος και διαδικασίες για την ανάκτηση κόστους των υπηρεσιών ύδατος στις διάφορες χρήσεις του.»

7.1 ΠΡΟΣΔΙΟΡΙΣΜΟΣ ΥΠΗΡΕΣΙΩΝ ΥΔΑΤΟΣ, ΠΑΡΟΧΩΝ ΚΑΙ ΧΡΗΣΕΩΝ ΥΔΑΤΟΣ

7.1.1 Υπηρεσίες ύδατος

Σε εφαρμογή της Οδηγίας 2000/60/ΕΚ (Άρθρο 2, παράγραφος 38), όπως ενσωματώθηκε με το Ν. 3199/2003 (άρθρο 2, παράγραφος κθ), οι υπηρεσίες ύδατος αφορούν όλες τις υπηρεσίες οι οποίες παρέχουν για τα νοικοκυριά, τις δημόσιες υπηρεσίες ή για οποιαδήποτε οικονομική δραστηριότητα:

- ο άντληση, κατακράτηση, αποθήκευση και διανομή επιφανειακών ή υπόγειων υδάτων
- ο εγκαταστάσεις συλλογής και επεξεργασίας λυμάτων, οι οποίες στη συνέχεια πραγματοποιούν απορρίψεις στα επιφανειακά ύδατα

Σε συνέχεια του ανωτέρω ορισμού και σύμφωνα με τις προβλέψεις της ΚΥΑ αριθ. οικ. 135275/ΦΕΚ Β 1751/22-5-2017, στο Σχέδιο Διαχείρισης διακρίνονται οι κάτωθι υπηρεσίες ύδατος:

- ο Υπηρεσίες παροχής ύδατος ύδρευσης
- ο Υπηρεσίες αποχέτευσης και επεξεργασίας λυμάτων
- ο Υπηρεσίες παροχής ύδατος για αγροτική χρήση

7.1.2 Πάροχοι υπηρεσιών ύδατος

Σε εφαρμογή της Οδηγίας 2000/60/ΕΚ, στο άρθρο 3, παράγραφος 1 της ΚΥΑ αριθ. οικ. 135275/ΦΕΚ Β 1751/22-5-2017 ορίζεται ότι:

“Πάροχοι υπηρεσιών ύδατος” είναι οι δημόσιοι και δημοτικοί φορείς, οι Δημόσιοι Οργανισμοί, οι Δημόσιες Επιχειρήσεις, τα Ν.Π.Ι.Δ. και λοιποί φορείς, όπως οι Δημοτικές Επιχειρήσεις Ύδρευσης Αποχέτευσης (ΔΕΥΑ), η Εταιρεία Ύδρευσης & Αποχέτευσης Πρωτεύουσας (ΕΥΔΑΠ ΑΕ), η Εταιρεία Ύδρευσης & Αποχέτευσης Θεσσαλονίκης (ΕΥΑΘ ΑΕ), η Εταιρεία Παγίων ΕΥΔΑΠ, η Εταιρεία Παγίων ΕΥΑΘ, οι Οργανισμοί Εγγείων Βελτιώσεων (ΟΕΒ), οι ΟΤΑ Α' βαθμού, οι οποίοι παρέχουν υπηρεσίες ύδατος είτε προς άλλους φορείς είτε προς τελικούς χρήστες.

Στο Σχέδιο Διαχείρισης λαμβάνονται υπόψη όλοι οι πάροχοι υπηρεσιών ύδατος, σύμφωνα με τον ανωτέρω ορισμό.

7.1.3 Χρήσεις Υπηρεσιών ύδατος

Σύμφωνα με το Άρθρο 2 της ΚΥΑ αριθ. οικ. 135275/2017 (ΦΕΚ Β 1751/22-5-2017), στο Σχέδιο Διαχείρισης καταγράφονται και αξιολογούνται οι υπηρεσίες ύδατος για τις χρήσεις που αναφέρονται στο Παράρτημα Ι της ΚΥΑ 146896/2014 (Β 2878), όπως ισχύει, δηλαδή ύδρευση, αγροτική χρήση, βιομηχανική χρήση, χρήση για αναψυχή, καθώς και στις υπηρεσίες παροχής αποχέτευσης και επεξεργασίας λυμάτων.

Επίσης, στο άρθρο 4, παράγραφος 2 της ΚΥΑ αριθ. οικ. 135275/2017, αναφέρεται ότι ο προσδιορισμός του χρηματοοικονομικού κόστους, από τους παρόχους υπηρεσιών ύδατος, γίνεται για όλες τις υπηρεσίες ύδατος (ύδρευση, άρδευση, βιομηχανική χρήση, χρήσεις αναψυχής, αποχέτευση και επεξεργασία λυμάτων κλπ).

1^η Αναθεώρηση του Σχεδίου Διαχείρισης Λεκανών Απορροής Ποταμών του ΥΔ Θεσσαλίας (ΕΛ 08)

Οι υπηρεσίες ύδατος, οι πάροχοι, οι χρήσεις, καθώς και οι κύριοι χρήστες των υπηρεσιών ύδατος, όπως αντιμετωπίζονται στο Σχέδιο Διαχείρισης, συνοψίζονται στον Πίνακα που ακολουθεί.

1^ο Αναθεώρηση του Σχεδίου Διαχείρισης Λεκανών Απορροής Ποταμών του ΥΔ Θεσσαλίας (ΕΛ 08)

Πίνακας 7.1: Υπηρεσίες ύδατος, πάροχοι, χρήσεις και κύριοι χρήστες των υπηρεσιών ύδατος Υδατικού Διαμερίσματος Θεσσαλίας (ΕΛ08)

Υπηρεσίες ύδατος κατά την Οδηγία 2000/60/ΕΚ (άρθρο 2, παρ. 38)	Υπηρεσία	Ποιότητα ύδατος	Κύριοι Πάροχοι	Χρήσεις	Κύριοι Χρήστες
Υπηρεσίες οι οποίες παρέχουν άντληση, κατακράτηση, αποθήκευση και διανομή επιφανειακών και υπόγειων υδάτων	Υπηρεσία Παροχής ύδατος ύδρευσης	Διυλισμένο νερό	ΔΕΥΑ, Δήμοι, Ιδιώτες (ατομικές γεωτρήσεις)	Ύδρευση Βιομηχανική χρήση Αναψυχή	Νοικοκυριά Βιομηχανικές μονάδες Τουριστικές μονάδες Άλλοι
	Υπηρεσία Παροχής ύδατος για «αγροτική χρήση»	Αδύλαστο νερό	ΓΟΕΒ, ΤΟΕΒ, ΔΕΥΑ, Δήμοι, Ιδιώτες (ατομικές γεωτρήσεις)	Αγροτική χρήση Βιομηχανική χρήση Αναψυχή	Γεωργία Κτηνοτροφία Βιομηχανικές μονάδες Τουριστικές μονάδες
	Υπηρεσία Αποχέτευσης και Επεξεργασίας Λυμάτων		ΔΕΥΑ, Δήμοι, Ιδιώτες (ατομικές ΕΕΛ)	Ύδρευση	Νοικοκυριά Τουριστικές μονάδες Βιομηχανικές μονάδες

1^η Αναθεώρηση του Σχεδίου Διαχείρισης Λεκανών Απορροής Ποταμών του ΥΔ Θεσσαλίας (ΕΛ 08)

7.2 ΕΚΤΙΜΗΣΗ ΚΟΣΤΟΥΣ ΥΠΗΡΕΣΙΩΝ ΥΔΑΤΟΣ

7.2.1 Χρηματοοικονομικό κόστος

Στο Άρθρο 3, παράγραφος 3 της ΚΥΑ αριθ. οικ. 135275/ΦΕΚ Β 1751/22-5-2017 ορίζεται ότι:

“Χρηματοοικονομικό κόστος” είναι η οικονομική αποτίμηση του κόστους για όλα τα έργα, τις υποδομές και τις διαδικασίες που είναι απαραίτητες για τις υπηρεσίες παροχής ύδατος, για τις χρήσεις που αναφέρονται στο άρθρο 2 παρ. 1 της παρούσης. Το χρηματοοικονομικό κόστος περιλαμβάνει το κόστος κεφαλαίου, το λειτουργικό κόστος, το κόστος συντήρησης και το κόστος διοίκησης.

Το κόστος κεφαλαίου περιλαμβάνει:

- ο το αναλισκόμενο ετήσιο πάγιο κεφάλαιο στη διαδικασία παραγωγής και παροχής των υπηρεσιών ύδατος,
- ο το κόστος ευκαιρίας του επενδεδυμένου κεφαλαίου, που είναι η απόδοση του κεφαλαίου σε εναλλακτικές τοποθετήσεις.

Το λειτουργικό κόστος περιλαμβάνει όλες τις απαραίτητες δαπάνες για την εύρυθμη λειτουργία κάθε οργανισμού ή μηχανισμού υπηρεσιών ύδατος.

Το κόστος συντήρησης περιλαμβάνει τις δαπάνες για αναλώσιμα υλικά και εργασία, ώστε οι υπάρχουσες υποδομές να βρίσκονται σε καλή λειτουργική κατάσταση σε όλη την ωφέλιμη ζωή τους και να παρέχουν απρόσκοπτα τις υπηρεσίες για τις οποίες κατασκευάστηκαν.

Το κόστος διοίκησης περιλαμβάνει τις δαπάνες που σχετίζονται με τη διοίκηση του φορέα παροχής της υπηρεσίας ύδατος, όπως του προσωπικού διοίκησης, της λειτουργίας του Διοικητικού Συμβουλίου, τις αμοιβές τρίτων συνεργατών, τα ενοίκια κεντρικών γραφείων.

Οι πάροχοι κατά κανόνα δεν διακρίνουν όλες τις κατηγορίες χρηματοοικονομικού κόστους. Όταν δεν είναι δυνατή η διάκριση των επιμέρους, χρησιμοποιούνται τα σύνολα κόστους που παρέχουν οι πάροχοι. Για όσους δε παρόχους δεν παρέχονται καθόλου στοιχεία, γίνεται εκτίμηση λαμβάνοντας υπόψη την εμπειρία υπό ανάλογες συνθήκες.

Για τον προσδιορισμό του Χρηματοοικονομικού Κόστους, ακολουθείται η μεθοδολογία που περιγράφεται στο Παράρτημα Ι της ΚΥΑ αριθ. οικ. 135275/ΦΕΚ Β 1751/22-5-2017.

7.2.2 Περιβαλλοντικό κόστος

Στο Άρθρο 3, παράγραφος 4 της ΚΥΑ αριθ. οικ. 135275/ΦΕΚ Β 1751/22-5-2017 ορίζεται ότι:

“Περιβαλλοντικό κόστος” είναι το κόστος της απόκλισης της κατάστασης των υδάτων από την καλή κατάσταση, η οποία απαιτείται για τη βιώσιμη χρήση του υδατικού πόρου σύμφωνα με τους περιβαλλοντικούς στόχους του άρθρου 4 του π.δ. 51/2007.

Το Περιβαλλοντικό Κόστος προσδιορίζεται σε επίπεδο υδατικού συστήματος (ΥΣ) ή ανά ομάδα ΥΣ και προκύπτει από τον προσδιορισμό του κόστους των Συμπληρωματικών Μέτρων του Προγράμματος Μέτρων του Σχεδίου Διαχείρισης.

Περιβαλλοντικό Κόστος προκύπτει όταν υφίσταται έστω και μια από τις ακόλουθες συνθήκες στη ΛΑΠ:

- ο επιφανειακά ΥΣ με οικολογική κατάσταση κατώτερη της καλής,
- ο επιφανειακά ΥΣ με χημική κατάσταση κατώτερη της καλής,
- ο επιφανειακά ΥΣ με οικολογική ή/και χημική κατάσταση άγνωστη, και
- ο υπόγεια ΥΣ με κακή χημική κατάσταση που δεν οφείλεται σε φυσικά αίτια.

1^η Αναθεώρηση του Σχεδίου Διαχείρισης Λεκανών Απορροής Ποταμών του ΥΔ Θεσσαλίας (ΕΛ08)

Για τον προσδιορισμό του Περιβαλλοντικού Κόστους, ακολουθείται η μεθοδολογία που περιγράφεται στο Παράρτημα ΙΙ της ΚΥΑ αριθ. οικ. 135275/ΦΕΚ Β 1751/22-5-2017.

7.2.3 Κόστος πόρου

Στο Άρθρο 3, παράγραφος 5 της ΚΥΑ αριθ. οικ. 135275/ΦΕΚ Β 1751/22-5-2017 ορίζεται ότι:

“Κόστος πόρου” είναι το κόστος άλλων εναλλακτικών χρήσεων του ύδατος, οι οποίες είναι αναγκαίες σε περίπτωση που το Υδατικό Σύστημα χρησιμοποιείται πέραν του ρυθμού της φυσικής του αναπλήρωσης.

Το Κόστος Πόρου εκτιμάται σε επίπεδο υδατικού συστήματος (ΥΣ) ή ανά ομάδα ΥΣ και προκύπτει από τον προσδιορισμό του κόστους των Συμπληρωματικών Μέτρων του Προγράμματος Μέτρων του Σχεδίου Διαχείρισης.

Κόστος Πόρου προκύπτει όταν υφίσταται έστω και μια από τις ακόλουθες συνθήκες στη ΛΑΠ

- ο υπόγεια ΥΣ με "Κακή" ποσοτική κατάσταση,
- ο ελλιπής κάλυψη των αναγκών ύδατος των κύριων ανθρωπογενών χρήσεων, ειδικά όταν αυτή δεν οφείλεται σε σπατάλη των υδατικών πόρων, αλλά σε κακή διαχείρισή τους.

Για τον προσδιορισμό του Κόστους Πόρου, ακολουθείται η μεθοδολογία που περιγράφεται στο Παράρτημα ΙΙΙ της ΚΥΑ αριθ. οικ. 135275/ΦΕΚ Β 1751/22-5-2017.

7.3 ΤΟ ΧΡΗΜΑΤΟΟΙΚΟΝΟΜΙΚΟ ΚΟΣΤΟΣ ΥΠΗΡΕΣΙΩΝ ΥΔΑΤΟΣ ΚΑΙ Η ΑΝΑΚΤΗΣΗ ΤΟΥ ΣΤΟ ΥΔΑΤΙΚΟ ΔΙΑΜΕΡΙΣΜΑ

7.3.1 Υπηρεσία παροχής ύδατος ύδρευσης και υπηρεσία αποχέτευσης και επεξεργασίας λυμάτων

Πάροχοι Ύδρευσης / Αποχέτευσης

Η υπηρεσία παρέχεται στο Υδατικό Διαμέρισμα Θεσσαλίας (ΕΛ08) από 18 Δημοτικές Επιχειρήσεις Ύδρευσης Αποχέτευσης (ΔΕΥΑ) και από 10 Δήμους.

Στον πίνακα που ακολουθεί παρουσιάζονται οι κύριοι πάροχοι ανά λεκάνη απορροής στο ΥΔ Θεσσαλίας (ΕΛ08).

Πίνακας 7.2: Πάροχοι υπηρεσιών ύδρευσης / αποχέτευσης στις ΛΑΠ του ΥΔ Θεσσαλίας (ΕΛ08)

Πάροχοι Ύδρευσης Αποχέτευσης στις ΛΑΠ του ΥΔ ΕΛ08 ¹¹
ΛΑΠ ΠΗΝΕΙΟΥ (ΕΛ0816)
ΔΕΥΑ ΜΟΥΖΑΚΙΟΥ
ΔΕΥΑ ΠΑΛΑΜΑ
ΔΕΥΑ ΕΛΑΣΣΟΝΑΣ
ΔΕΥΑ ΛΑΡΙΣΣΑΙΩΝ
ΔΕΥΑ ΦΑΡΣΑΛΩΝ
ΔΕΥΑ ΠΥΛΗΣ
ΔΕΥΑ ΤΡΙΚΚΑΙΩΝ

¹¹ Ι) Ένας πάροχος μπορεί να εμπίπτει χωρικά σε περισσότερες από μια ΛΑΠ, ΙΙ) Κάθε πάροχος κατά κανόνα, προμηθεύεται και καταναλώνει νερό εντός των ΛΑΠ στις οποίες εμπίπτει χωρικά.

1^ο Αναθεώρηση του Σχεδίου Διαχείρισης Λεκανών Απορροής Ποταμών του ΥΔ Θεσσαλίας (ΕΛ 08)

Πάροχοι Ύδρευσης Αποχέτευσης στις ΛΑΠ του ΥΔ ΕΛ08¹¹
ΔΕΥΑ ΦΑΡΚΑΔΟΝΑΣ
ΔΕΥΑ ΚΙΛΕΛΕΡ
ΔΕΥΑ ΚΑΛΑΜΠΑΚΑΣ
ΔΕΥΑ ΤΥΡΝΑΒΟΥ
ΔΕΥΑ ΡΗΓΑ ΦΕΡΑΙΟΥ
ΔΕΥΑ ΣΟΦΑΔΩΝ
ΔΕΥΑ ΑΛΜΥΡΟΥ
ΔΕΥΑ ΒΟΛΟΥ
ΔΕΥΑ ΑΓΙΑΣ
ΔΕΥΑ ΤΕΜΠΩΝ
ΔΕΥΑ ΚΑΡΔΙΤΣΑΣ ¹²
ΔΗΜΟΣ ΜΟΥΖΑΚΙΟΥ
ΔΗΜΟΣ ΠΑΛΑΜΑ
ΔΗΜΟΣ ΛΙΜΝΗΣ ΠΛΑΣΤΗΡΑ
ΔΗΜΟΣ ΑΓΙΑΣ
ΔΗΜΟΣ ΔΙΟΥ-ΟΛΥΜΠΟΥ
ΔΗΜΟΣ ΔΕΣΚΑΤΗΣ
ΔΗΜΟΣ ΔΟΜΟΚΟΥ
ΔΗΜΟΣ ΜΑΚΡΑΚΩΜΗΣ
ΛΑΠ ΑΛΜΥΡΟΥ-ΠΗΛΙΟΥ (ΕΛ0817)
ΔΕΥΑ ΑΛΜΥΡΟΥ
ΔΕΥΑ ΒΟΛΟΥ
ΔΕΥΑ ΡΗΓΑ ΦΕΡΑΙΟΥ
ΔΗΜΟΣ ΖΑΓΟΡΑΣ-ΜΟΥΡΕΣΙΟΥ
ΔΗΜΟΣ ΝΟΤΙΟΥ ΠΗΛΙΟΥ

Οι ΔΕΥΑ είναι κατά κανόνα οι μεγαλύτεροι πάροχοι με συνολική καταμετρούμενη στα υδρόμετρα ετήσια παροχή που φτάνει τα 48,8 εκ. m³ και κυμαίνεται από 0,55 έως 12,0 εκ. m³ ύδατος ανά ΔΕΥΑ. Οι Δήμοι, αντίθετα, είναι μικρότεροι σε μέγεθος πάροχοι με συνολική καταμετρούμενη στα υδρόμετρα ετήσια παροχή που φτάνει τα 6,4 εκ. m³ και κυμαίνεται από 0,02 έως 1,17 εκ. m³ ύδατος ανά Δήμο.

Οι συνολικές απολήψεις ύδατος για ύδρευση σε επίπεδο ΛΑΠ ανέρχονται σε 65,6 εκ m³ ανά έτος για τη ΛΑΠ Πηνειού (ΕΛ0816) και 22,6 εκ m³ ανά έτος στη ΛΑΠ Αλμυρού - Πηλίου (ΕΛ0817).

Χρηματοοικονομικό κόστος / Επίπεδο ανάκτησης

Το συνολικό χρηματοοικονομικό κόστος της υπηρεσίας παροχής ύδατος ύδρευσης και υπηρεσίας αποχέτευσης και επεξεργασίας λυμάτων στο ΥΔ ΕΛ08 εκτιμήθηκε σε 85,5 εκ. €.

Η ανάκτηση του χρηματοοικονομικού κόστους της υπηρεσίας παροχής ύδατος ύδρευσης και υπηρεσίας αποχέτευσης και επεξεργασίας λυμάτων σε επίπεδο ΥΔ ανέρχεται σε 62,8%, έσοδα 53,7 εκ € έναντι 85,5 εκ € του κόστους, όπως αυτά προσδιορίστηκαν στο Κείμενο Τεκμηρίωσης 11 *Οικονομική Ανάλυση*.

¹² Η ΔΕΥΑ ΚΑΡΔΙΤΣΑΣ χωρικά εμπίπτει στην ΛΑΠ Πηνειού (ΕΛ0816) αλλά προμηθεύεται νερό από την ΛΑΠ Αχελώου (ΕΛ15) του Υδατικού Διαμερισματος Δυτικής Στερεάς Ελλάδας (ΕΛ04).

1^η Αναθεώρηση του Σχεδίου Διαχείρισης Λεκανών Απορροής Ποταμών του ΥΔ Θεσσαλίας (ΕΛ08)

Το μέσο σταθμισμένο χρηματοοικονομικό κόστος της υπηρεσίας στο ΥΔ διαμορφώνεται στα 1,55 €/m³ κατανάλωσης, το μέσο σταθμισμένο έσοδο στα 0,97 €/m³ κατανάλωσης.

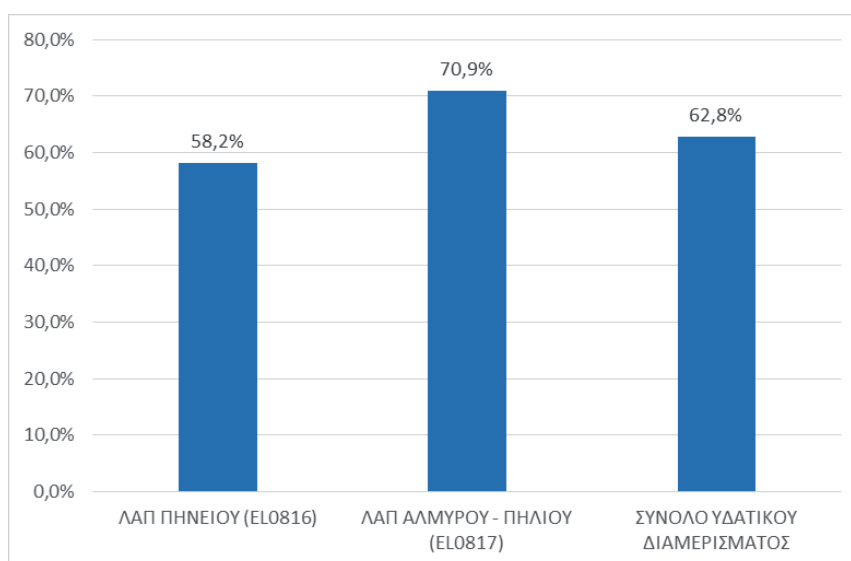
Στον Πίνακα και το Διάγραμμα που ακολουθούν, παρουσιάζεται η ανάκτηση του χρηματοοικονομικού κόστους ανά ΛΑΠ του ΥΔ Θεσσαλίας (ΕΛ08).

Πίνακας 7.3: Ανάκτηση Χρηματοοικονομικού κόστους Υδρευσης στις ΛΑΠ του Θεσσαλίας (ΕΛ08)

ΛΑΠ	Συνολικό Χρηματοοικονομικό Κόστος (€)	Μέσο Μοναδιαίο Χρηματοοικονομικό Κόστος (€/m ³)	Συνολικά Έσοδα (€)	Μέσο Μοναδιαίο έσοδο (€/m ³)	Ανάκτηση Χρηματοοικονομικού Κόστους
ΛΑΠ ΠΗΝΕΙΟΥ (ΕΛ16) ¹³	57.231.567	1,3671	33.319.089	0,7959	58,2%
ΛΑΠ ΡΕΜΑΤΩΝ ΑΛΜΥΡΟΥ - ΠΗΛΙΟΥ (ΕΛ17)	23.174.312	2,2548	16.431.836	1,5988	70,9%
Σύνολο ΥΔ ΕΛ08	85.459.992	1,5458	53.700.412	0,9713	62,8%

Πηγή: Μελετητές. Επεξεργασία στοιχείων παρόχων

Σχήμα 7-1: Ανάκτηση χρηματοοικονομικού κόστους ύδρευσης από παρόχους υπηρεσιών ύδρευσης /αποχέτευσης (ΔΕΥΑ & Δήμοι) ανά ΛΑΠ του ΥΔ Θεσσαλίας (ΕΛ08)



Πηγή: Μελετητές. Επεξεργασία στοιχείων παρόχων

¹³ Στην εκτίμηση των μεγεθών ανά ΛΑΠ, στην ΛΑΠ Πηνειού (ΕΛ16) δεν λαμβάνεται υπόψη η ΔΕΥΑ ΚΑΡΔΙΤΣΑΣ η οποία αν και εμπίπτει χωρικά στην ΛΑΠ Πηνειού (ΕΛ16), προμηθεύεται νερό από την ΛΑΠ Αχελώου (ΕΛ15) του Υδατικού Διαμερίσματος Δυτικής Στερεάς Ελλάδας (ΕΛ04).

1^η Αναθεώρηση του Σχεδίου Διαχείρισης Λεκανών Απορροής Ποταμών του ΥΔ Θεσσαλίας (ΕΛ 08)

7.3.2 Υπηρεσία παροχής ύδατος για αγροτική χρήση

Στο ΥΔ Θεσσαλίας (ΕΛ08) υπηρεσίες ύδατος για αγροτική χρήση παρέχουν 45 ΤΟΕΒ και 1 ΓΟΕΒ. Οι ΟΕΒ (ΓΟΕΒ, ΤΟΕΒ) αποτελούν τα κατά νόμο υπεύθυνα όργανα που έχουν αντικείμενο τη διαχείριση (δηλαδή διοίκηση, λειτουργία και συντήρηση) των εγγειοβελτιωτικών έργων.

Στον πίνακα που ακολουθεί παρουσιάζονται οι ΟΕΒ (ΓΟΕΒ, ΤΟΕΒ) ανά ΛΑΠ του ΥΔ Θεσσαλίας (ΕΛ08).

Πίνακας 7.4: Πάροχοι ύδατος για αγροτική χρήση στις ΛΑΠ του ΥΔ Θεσσαλίας (ΕΛ08)

Πάροχοι ύδατος για άρδευση στις ΛΑΠ του ΥΔ ΕΛ08 ¹⁴
ΛΑΠ ΠΗΝΕΙΟΥ (ΕΛ0816)
ΓΟΕΒ ΘΕΣΣΑΛΙΑΣ
ΤΟΕΒ ΤΑΥΡΩΠΟΥ ¹⁵
ΤΟΕΒ ΜΟΣΧΑΤΟΥ-ΜΕΣΕΝΙΚΟΛΑ-ΜΟΡΦΟΒΟΥΝΙΟΥ ⁵
ΤΟΕΒ ΘΕΣΣΑΛΙΩΤΙΔΟΣ
ΤΟΕΒ ΣΕΛΛΑΝΩΝ
ΤΟΕΒ ΤΙΤΑΝΙΟΥ
ΤΟΕΒ ΓΕΛΑΝΘΗΣ ΛΑΖΑΡΙΝΑΣ
ΤΟΕΒ ΠΗΝΕΙΟΥ
ΤΟΕΒ ΤΣΑΟΥΣΑΝΗΣ
ΤΟΕΒ ΜΑΤΙ ΤΥΡΝΑΒΟΥ
ΤΟΕΒ ΠΕΡΙΟΧΗΣ ΔΑΜΑΣΙΟΥ
ΤΟΕΒ ΑΓΙΑΣ ΣΟΦΙΑΣ
ΤΟΕΒ ΤΥΡΝΑΒΟΥ
ΤΟΕΒ ΡΑΨΑΝΗΣ
ΤΟΕΒ ΠΛΑΤΑΝΟΥ
ΤΟΕΒ ΒΥΤΟΥΜΑ
ΤΟΕΒ ΣΑΡΑΚΙΝΑΣ
ΤΟΕΒ ΘΕΟΠΕΤΡΑΣ
ΤΟΕΒ ΠΕΡΙΣΤΕΡΑΣ
ΤΟΕΒ ΒΑΣΙΛΙΚΗΣ
ΤΟΕΒ ΜΕΓΑΡΧΗΣ
ΤΟΕΒ ΡΙΖΩΜΑΤΟΣ
ΤΟΕΒ ΡΑΞΑΣ
ΤΟΕΒ ΚΕΦΑΛΟΒΡΥΣΟΥ
ΤΟΕΒ ΜΕΓ. ΚΕΦΑΛΟΒΡΥΣΟΥ
ΤΟΕΒ ΔΙΑΛΕΚΤΟΥ
ΤΟΕΒ ΠΡΙΝΟΥΣ
ΤΟΕΒ ΑΓ. ΑΠΟΣΤΟΛΩΝ
ΤΟΕΒ ΔΙΠΟΤΑΜΟΥ
ΤΟΕΒ ΔΕΝΔΡΟΧΩΡΙΟΥ

¹⁴ I) Ένας πάροχος μπορεί να εμπίπτει χωρικά σε περισσότερες από μια ΛΑΠ, II) Κάθε πάροχος κατά κανόνα, προμηθεύεται και καταναλώνει νερό εντός των ΛΑΠ στις οποίες εμπίπτει χωρικά.

¹⁵ Ο ΤΟΕΒ ΤΑΥΡΩΠΟΥ και ο ΤΟΕΒ ΜΟΣΧΑΤΟΥ-ΜΕΣΕΝΙΚΟΛΑ-ΜΟΡΦΟΒΟΥΝΙΟΥ εμπίπτουν χωρικά στην ΛΑΠ Πηνειού (ΕΛ16) αλλά προμηθεύονται νερό από την ΛΑΠ Αχελώου (ΕΛ15) του Υδατικού Διαμερίσματος Δυτικής Στερεάς Ελλάδας (ΕΛ04).

1^η Αναθεώρηση του Σχεδίου Διαχείρισης Λεκανών Απορροής Ποταμών του ΥΔ Θεσσαλίας (ΕΛ08)

Πάροχοι ύδατος για άρδευση στις ΛΑΠ του ΥΔ ΕΛ08 ¹⁴
ΤΟΕΒ ΦΩΤΑΔΑΣ
ΤΟΕΒ ΚΑΤΩ ΕΛΑΤΗΣ
ΤΟΕΒ ΕΛΕΥΘΕΡΟΧΩΡΙΟΥ
ΤΟΕΒ ΦΗΚΗΣ
ΤΟΕΒ ΠΗΓΗΣ
ΤΟΕΒ ΔΡΟΣΕΡΟΥ
ΤΟΕΒ ΛΥΓΑΡΙΑΣ
ΤΟΕΒ ΜΟΥΡΙΑΣ
ΤΟΕΒ ΠΑΛΑΙΟΜΟΝΑΣΤΗΡΟΥ
ΤΟΕΒ ΠΥΛΗΣ
ΤΟΕΒ ΜΕΓΑΛΩΝ ΚΑΛΥΒΙΩΝ
ΤΟΕΒ ΤΑΞΙΑΡΧΩΝ
ΤΟΕΒ ΚΛΟΚΟΤΟΥ
ΤΟΕΒ ΛΗΘΑΙΟΥ
ΤΟΕΒ ΖΑΡΚΟΥ
ΛΑΠ ΡΕΜΑΤΩΝ ΑΛΜΥΡΟΥ-ΠΗΛΙΟΥ (ΕΛ0817)
ΤΟΕΒ Ν. ΑΓΧΙΑΛΟΥ
ΤΟΕΒ ΠΛΑΤΑΝΟΥ

Πέραν όμως των ΟΕΒ, υπάρχουν επιπλέον μικρά συλλογικά δίκτυα, που δεν είναι γνωστά, και αυτά από κοινού με τις ιδιωτικές γεωτρήσεις καλύπτουν επιπλέον ανάγκες σε νερό αγροτικής χρήσης στο ΥΔ ΕΛ08.

Ιδιωτικές γεωτρήσεις καλύπτουν επιπλέον ανάγκες σε αδιύλιστο νερό για τη βιομηχανία, τον τουρισμό καθώς και την κτηνοτροφία.

Σε όλες αυτές τις περιπτώσεις, δεν γίνεται υπολογισμός του Χρηματοοικονομικού Κόστους, αφού το κόστος αυτό αναλαμβάνεται από τους ίδιους τους ιδιώτες ή τα μικρά συλλογικά δίκτυα που πραγματοποιούν και λειτουργούν τις υδροληψίες τους. Σε αυτές τις περιπτώσεις υφίσταται πλήρης ανάκτηση του χρηματοοικονομικού κόστους. Παρ' όλα αυτά η χρήση ύδατος από ιδιωτικές υδροληψίες δύναται να προκαλεί περιβαλλοντικό κόστος ή / και κόστος πόρου, το οποίο στην περίπτωση που υφίσταται εκτιμάται και επιμερίζεται ανά ΛΑΠ του ΥΔ.

Οι συνολικές απολήψεις ύδατος για αγροτική χρήση από οργανωμένα συλλογικά δίκτυα (ΤΟΕΒ, ΓΟΕΒ), στη ΛΑΠ Πηνειού ανέρχονται σε 290,2 εκ m³ ανά έτος και στη ΛΑΠ Αλμυρού - Πηλίου 0,65 εκ m³ ανά έτος.

Χρηματοοικονομικό κόστος / Επίπεδο ανάκτησης

Το συνολικό χρηματοοικονομικό κόστος της υπηρεσίας παροχής ύδατος για αγροτική χρήση, από οργανωμένα συλλογικά δίκτυα (ΤΟΕΒ, ΓΟΕΒ), στο σύνολο του ΥΔ Θεσσαλίας (ΕΛ08) εκτιμήθηκε σε 16,3 εκ. €.

Η ανάκτηση του χρηματοοικονομικού κόστους της υπηρεσίας παροχής ύδατος για αγροτική χρήση από οργανωμένα συλλογικά δίκτυα (ΤΟΕΒ, ΓΟΕΒ) στο σύνολο του ΥΔ ανέρχεται σε 44,7 %, (έσοδα 7,3 εκ €, έναντι 16,3 εκ € του κόστους) όπως αυτό προσδιορίστηκε στο Κείμενο Τεκμηρίωσης 11 *Οικονομική Ανάλυση*.

Το μέσο σταθμισμένο χρηματοοικονομικό κόστος της υπηρεσίας στο ΥΔ διαμορφώνεται στα 0,045 €/m³ απόληψης, το μέσο σταθμισμένο έσοδο στα 0,020 €/m³ απόληψης.

1^η Αναθεώρηση του Σχεδίου Διαχείρισης Λεκανών Απορροής Ποταμών του ΥΔ Θεσσαλίας (ΕΛ 08)

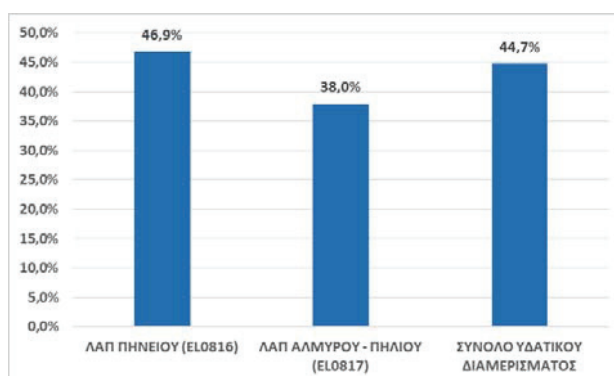
Στον Πίνακα και το Σχήμα που ακολουθούν παρουσιάζεται η ανάκτηση του χρηματοοικονομικού κόστους παροχής ύδατος για αγροτική χρήση ανά ΛΑΠ του ΥΔ Θεσσαλίας (ΕΛ08).

Πίνακας 7.5: Ανάκτηση Χρηματοοικονομικού κόστους παροχής ύδατος για αγροτική χρήση στις ΛΑΠ του ΥΔ Θεσσαλίας (ΕΛ08)

ΛΑΠ	Συνολικό Χρηματοοικονομικό Κόστος (€)	Μέσο Μοναδιαίο Χρηματοοικονομικό Κόστος (€/m ³)	Συνολικά Έσοδα (€)	Μέσο Μοναδιαίο έσοδο (€/m ³)	Ανάκτηση Χρηματοοικονομικού Κόστους
ΛΑΠ ΠΗΝΕΙΟΥ (ΕΛ16)16	13.666.402	0,0471	6.405.593	0,0221	46,9%
ΛΑΠ ΡΕΜΑΤΩΝ ΑΛΜΥΡΟΥ - ΠΗΛΙΟΥ (ΕΛ17)	37.550	0,0578	14.253	0,02195	38,0%
Σύνολο ΥΔ ΕΛ08	16.272.396	0,0458	7.281.791	0,02049	44,7%

Πηγή: Μελετητές. Επεξεργασία στοιχείων παρόχων

Σχήμα 7-2: Ανάκτηση χρηματοοικονομικού κόστους παροχής ύδατος για αγροτική χρήση στις ΛΑΠ του ΥΔ Θεσσαλίας (ΕΛ08)



Πηγή: Μελετητές. Επεξεργασία στοιχείων παρόχων

7.4 ΠΕΡΙΒΑΛΛΟΝΤΙΚΟ ΚΟΣΤΟΣ ΚΑΙ ΚΟΣΤΟΣ ΠΟΡΟΥ

7.4.1 Εκτίμηση Περιβαλλοντικού κόστους

Το περιβαλλοντικό κόστος σε επίπεδο ΥΔ ανέρχεται σε 640 χιλ € (Πίνακας 7.6) για όλα τα έτη εφαρμογής των μέτρων. Το 82,97% του περιβαλλοντικού κόστους αποδίδεται στην ΛΑΠ Πηνειού (ΕΛ0816) και το 17,03% στην ΛΑΠ Ρεμάτων Αλμυρού-Πηλίου (ΕΛ0817). Το μοναδιαίο περιβαλλοντικό κόστος σε επίπεδο ΥΔ εκτιμάται σε 0,00045 €/m³.

Πίνακας 7.6: Περιβαλλοντικό Κόστος στις ΛΑΠ του ΥΔ ΕΛ08

ΛΑΠ	Συνολικό Περιβαλλοντικό Κόστος (€)	Μοναδιαίο Περιβαλλοντικό κόστος (€/m ³)
Πηνειού (ΕΛ0816)	530.952	0,0004
Ρεμάτων Αλμυρού-Πηλίου (ΕΛ0817)	109.048	0,0008

¹⁶ Στην εκτίμηση των μεγεθών ανά ΛΑΠ, στην ΛΑΠ Πηνειού (ΕΛ16) δεν λαμβάνονται υπόψη οι ΤΟΕΒ ΤΑΥΡΩΠΟΥ και ΜΟΣΧΑΤΟΥ-ΜΕΣΣΗΝΙΚΟΛΑ-ΜΟΡΦΟΒΟΥΝΙΟΥ οι οποίοι αν και εμπίπτουν χωρικά στην ΛΑΠ Πηνειού (ΕΛ16), προμηθεύονται νερό από την ΛΑΠ Αχελώου (ΕΛ15) του Υδατικού Διαμερίσματος Δυτικής Στερεάς Ελλάδας (ΕΛ04).

1^η Αναθεώρηση του Σχεδίου Διαχείρισης Λεκανών Απορροής Ποταμών του ΥΔ Θεσσαλίας (ΕΛ 08)

Σύνολο ΥΔ ΕΛ08	640.000	0,00045
-----------------------	----------------	----------------

Η κατανομή του περιβαλλοντικού κόστους ανά χρήση στο σύνολο στις ΛΑΠ του ΥΔ ΕΛ08 παρουσιάζεται στον πίνακα που ακολουθεί.

Πίνακας 7.7: Κατανομή περιβαλλοντικού Κόστους ανά χρήση ύδατος στις ΛΑΠ του ΥΔ ΕΛ08

Περιβαλλοντικό Κόστος	Οικιακή χρήση	Γεωργία	Κτηνοτροφία	Βιομηχανία	Σύνολο
ΛΑΠ ΠΗΝΕΙΟΥ (ΕΛ0816)					
Συνολικό κόστος για όλα τα έτη εφαρμογής των μέτρων (€)	-	350.000	113.354,99	67.597,01	530.952
Ετήσιο Κόστος ανά χρήση (€)	-	87.500	28.338,75	16.899,25	132.738
Συμμετοχή χρήσης (%) στο συνολικό ετήσιο κόστος	-	65,92%	21,35%	12,73%	100%
Ετήσιο Μοναδιαίο Κόστος (€/m³)	-	0,0001	0,0026	0,0026	0,0001
ΛΑΠ ΡΕΜΑΤΩΝ ΑΛΜΥΡΟΥ-ΠΗΛΙΟΥ (ΕΛ0817)					
Συνολικό κόστος για όλα τα έτη εφαρμογής των μέτρων (€)	-	87.925,64	8.784,89	12.337,48	109.048
Ετήσιο Κόστος ανά χρήση (€)	-	21.981,41	2.196,22	3.084,37	27.262
Συμμετοχή χρήσης (%) στο συνολικό ετήσιο κόστος	-	80,63%	8,06%	11,31%	100%
Ετήσιο Μοναδιαίο Κόστος (€/m³)	-	0,0002	0,0011	0,0013	0,0008

Στη ΛΑΠ Πηνείου το 65,92% του περιβαλλοντικού κόστους αφορά στη γεωργία, το 21,35% αφορά στην κτηνοτροφία και το 12,73% στην βιομηχανία, ενώ στην ΛΑΠ Ρεμάτων Αλμυρού-Πηλίου το 80,63% του συνολικού περιβαλλοντικού κόστους αφορά στη γεωργία, το 11,31% στη Βιομηχανία και το 8,06% στην κτηνοτροφία.

Λεπτομερής περιγραφή της μεθοδολογίας υπολογισμού του Περιβαλλοντικού Κόστους δίνεται στο Κείμενο Τεκμηρίωσης 11.

7.4.2 Εκτίμηση Κόστους Πόρου

Το Κόστος Πόρου σε επίπεδο ΥΔ ανέρχεται σε 117,734 εκ € (Πίνακας 7.8) για όλα τα έτη εφαρμογής των μέτρων. Το 99,99% του Κόστους Πόρου αποδίδεται στην ΛΑΠ Πηνείου (ΕΛ0816) και το 0,01% στην ΛΑΠ Ρεμάτων Αλμυρού-Πηλίου (ΕΛ0817). Το μοναδιαίο κόστος Πόρου σε επίπεδο ΥΔ εκτιμάται σε 0,0828 €/m³.

Πίνακας 7.8: Κόστος Πόρου στις ΛΑΠ του ΥΔ ΕΛ08

ΛΑΠ	Συνολικό Κόστος Πόρου (€)	Μοναδιαίο Κόστος Πόρου (€/m ³)
Πηνείου (ΕΛ0901)	117.730.000	0,0912
Ρεμάτων Αλμυρού-Πηλίου (ΕΛ0902)	4.000	0,00003
Σύνολο ΥΔ ΕΛ08	117.734.000	0,0828

Η κατανομή του Κόστους Πόρου ανά ΛΑΠ και ανά χρήση σε επίπεδο ΥΔ παρουσιάζεται στον ακόλουθο πίνακα.

Πίνακας 7.9: Κατανομή Κόστους Πόρου ανά χρήση ύδατος στις ΛΑΠ του ΥΔ ΕΛ08

Κόστος Πόρου	Οικιακή χρήση	Γεωργία	Κτηνοτροφία	Βιομηχανία	Σύνολο
ΛΑΠ ΠΗΝΕΙΟΥ (ΕΛ0816)					
Συνολικό κόστος για όλα τα έτη εφαρμογής των μέτρων (€)	632.181,94	116.980.803,19	73.302,42	43.712,45	117.730.000
Ετήσιο Κόστος ανά χρήση (€)	158.045,49	29.245.200,80	18.325,60	10.928,11	29.432.500
Συμμετοχή χρήσης (%) στο συνολικό ετήσιο κόστος	0,54%	99,36%	0,06%	0,04%	100%
Ετήσιο Μοναδιαίο Κόστος (€/m³)	0,002	0,024	0,002	0,002	0,0228
ΛΑΠ ΡΕΜΑΤΩΝ ΑΛΜΥΡΟΥ-ΠΗΛΙΟΥ (ΕΛ0817)					

1^η Αναθεώρηση του Σχεδίου Διαχείρισης Λεκανών Απορροής Ποταμών του ΥΔ Θεσσαλίας (ΕΛ 08)

Κόστος Πόρου	Οικιακή χρήση	Γεωργία	Κτηνοτροφία	Βιομηχανία	Σύνολο
Συνολικό κόστος για όλα τα έτη εφαρμογής των μέτρων (€)	694,80	3.166,55	63,95	74,71	4.000
Ετήσιο Κόστος ανά χρήση (€)	173,70	791,64	15,99	18,68	1.000
Συμμετοχή χρήσης (%) στο συνολικό ετήσιο κόστος	17,37%	79,16%	1,60%	1,87%	100%
Ετήσιο Μοναδιαίο Κόστος (€/m³)	0,00001	0,00001	0,00001	0,00001	0,00001

Στην ΛΑΠ Πηνειού το 99,36% του συνολικού κόστους Πόρου αποδίδεται στη γεωργία ενώ το 0,54% στην οικιακή χρήση. Στην ΛΑΠ Ρεμάτων Αλμυρού-Πηλίου το 79,16% του Κόστους Πόρου αποδίδεται στην γεωργία ενώ το 17,37% στην οικιακή χρήση, η οποία περιλαμβάνει την παροχή πόσιμου ύδατος και την αποχέτευση.

Λεπτομερής περιγραφή της μεθοδολογίας υπολογισμού του Κόστους Πόρου δίνεται στο Κείμενο Τεκμηρίωσης 11.

7.4.3 Ανάκτηση Περιβαλλοντικού Κόστους και Κόστους Πόρου

Σύμφωνα με την παρ.3 του άρθρου 7 της ΚΥΑ αριθ. οικ. 135275 (ΦΕΚ Β 1751/2017), οι πάροχοι υπηρεσιών ύδατος, για τον προσδιορισμό των τιμολογίων τους, λαμβάνουν υπόψη, πέρα του χρηματοοικονομικού κόστους, το περιβαλλοντικό κόστος και το κόστος πόρου. Στα τιμολόγια των παρόχων αναγράφεται υποχρεωτικά το "περιβαλλοντικό τέλος", το οποίο εισπράττεται από τους τελικούς χρήστες.

Επίσης, σύμφωνα με τη παρ. 4 του άρθρου 7 της υπόψη ΚΥΑ, η γνωστοποίηση των εσόδων του εισπραχθέντος ποσού, από τους παρόχους υπηρεσιών ύδατος, θα γίνεται στις 30/6 κάθε έτους, από το 2019 και μετά, στη Δ/νση Υδάτων της οικείας Αποκεντρωμένης Διοίκησης. Κατά συνέπεια, σύμφωνα με τα ανωτέρω, τα επίπεδα ανάκτησης του περιβαλλοντικού κόστους και του κόστους πόρου θα είναι δυνατόν να καθοριστούν μετά τις 30/6/2019.

1^η Αναθεώρηση του Σχεδίου Διαχείρισης Λεκανών Απορροής Ποταμών του ΥΔ Θεσσαλίας (ΕΛ 08)

8 ΠΕΡΙΒΑΛΛΟΝΤΙΚΟΙ ΣΤΟΧΟΙ – ΕΞΑΙΡΕΣΕΙΣ

8.1 ΚΑΘΟΡΙΣΜΟΣ ΠΕΡΙΒΑΛΛΟΝΤΙΚΩΝ ΣΤΟΧΩΝ

Το Άρθρο 4 της Οδηγίας 2000/60/ΕΚ προβλέπει τον καθορισμό περιβαλλοντικών στόχων για τα επιφανειακά και υπόγεια ύδατα, καθώς και τις προστατευόμενες περιοχές, οι οποίοι θα πρέπει να τίθενται ανά υδατικό σύστημα. Για τα ιδιαίτερος τροποποιημένα και τεχνητά υδατικά συστήματα (ΤΥΣ / ΙΤΥΣ), τα οποία καθορίζονται βάσει ειδικών κριτηρίων, η Οδηγία θέτει ειδικούς στόχους.

Ο χρόνος επίτευξης των περιβαλλοντικών στόχων της 1^{ης} Αναθεώρησης του Σχεδίου Διαχείρισης Λεκανών Απορροής Ποταμών, σύμφωνα με την Οδηγία 2000/60/ΕΚ, είναι το έτος 2021, δηλαδή το έτος ολοκλήρωσης του δεύτερου διαχειριστικού κύκλου. Ωστόσο, η ίδια η Οδηγία αναγνωρίζει εγγενείς αδυναμίες που οδηγούν στην απομάκρυνση από το στόχο αυτό, οι οποίες εκτείνονται από μικρής κλίμακας προσωρινές εξαιρέσεις έως και μακροπρόθεσμες παρεκκλίσεις από το στόχο της "Καλής κατάστασης" και εκτίθενται στις παραγρ. 4 έως 7 του Άρθρου 4 της Οδηγίας:

- Παράταση της προθεσμίας: στην παράταση της προθεσμίας επίτευξης της Καλής κατάστασης το αργότερο το 2027 ή όποτε το επιτρέψουν οι φυσικές συνθήκες μετά το 2027 (παράγρ. 4.4).
- Καθορισμός λιγότερο αυστηρών περιβαλλοντικών στόχων, υπό ορισμένες προϋποθέσεις, όπως αν έχει αποδειχτεί ότι τα υδατικά συστήματα έχουν επηρεαστεί σε τέτοιο βαθμό από τις ανθρώπινες δραστηριότητες που η επίτευξη των περιβαλλοντικών στόχων είναι ανέφικτη ή δυσανάλογα δαπανηρή (παράγρ. 4.5).
- Προσωρινή υποβάθμιση της κατάστασης που απορρέει από φυσικά αίτια ή από ανωτέρα βία ή εξαιρετικές συνθήκες που δεν θα μπορούσαν ευλόγως να έχουν προβλεφτεί και όταν ισχύουν όλες οι καθοριζόμενες στο Άρθρο 4 προϋποθέσεις (παράγρ. 4.6).
- Νέες τροποποιήσεις των φυσικών χαρακτηριστικών ενός επιφανειακού συστήματος ή μεταβολές της στάθμης των υπογείων υδάτων σαν αποτέλεσμα μιας νέας βιώσιμης ανθρώπινης δραστηριότητας, συμπεριλαμβανομένης της μεταβολής από την υψηλή στην Καλή κατάσταση (παράγρ. 4.7).

Για τον προσδιορισμό των εξαιρέσεων από την επίτευξη των περιβαλλοντικών στόχων της Οδηγίας διαμορφώθηκαν, στο πλαίσιο της 1^{ης} Αναθεώρησης των Σχεδίων Διαχείρισης Λεκανών Απορροής Ποταμών, οι ακόλουθες αναλυτικές μεθοδολογίες: α) Προσδιορισμός των "εξαιρέσεων" των παραγράφων 4 έως 6, του Άρθρου 4 της Οδηγίας 2000/60/ΕΚ (4.4 – 4.6), και β) Προσδιορισμός των "εξαιρέσεων" της παραγράφου 7, του Άρθρου 4 της Οδηγίας 2000/60/ΕΚ (4.7), περί νέων τροποποιήσεων, οι οποίες είναι διαθέσιμες στην σχετική ιστοσελίδα της Ειδικής Γραμματείας Υδάτων <http://wfdver.ypeka.gr/>

Σημειώνεται ότι ο ορισμός ενός υδατικού συστήματος ως ιδιαίτερος τροποποιημένου ή τεχνητού (ΙΤΥΣ ή ΤΥΣ) δεν συνιστά ούτε συμβατικό στόχο ούτε εξαίρεση. Τα ΙΤΥΣ και ΤΥΣ αποτελούν κατηγορίες υδατικών συστημάτων με δική τους ταξινόμηση και δικούς τους στόχους. Τα μικρά στοιχεία επιφανειακών υδάτων που δεν προσδιορίζονται ως επιφανειακά υδατικά συστήματα, προστατεύονται από τις κείμενες διατάξεις περί προστασίας του περιβάλλοντος όπως ισχύουν σήμερα και λαμβάνονται τα απαιτούμενα μέτρα και περιορισμοί, ώστε να επιτευχθούν οι στόχοι της Οδηγίας για τα υδατικά συστήματα στα οποία είναι άμεσα ή έμμεσα συνδεδεμένα.

Κατά τον καθορισμό των περιβαλλοντικών στόχων των επιμέρους υδατικών συστημάτων του ΥΔ, ακολουθούνται οι ακόλουθες γενικές αρχές:

- Σύμφωνα με την παράγραφο 2 του Άρθρου 4 της Οδηγίας 2000/60/ΕΚ, εάν ένα συγκεκριμένο υδατικό σύστημα το αφορούν δύο ή περισσότεροι περιβαλλοντικοί στόχοι, εφαρμόζεται ο αυστηρότερος.
- Για τα επιφανειακά υδατικά συστήματα με Καλή ή υψηλή κατάσταση και τα υπόγεια υδατικά συστήματα με Καλή κατάσταση, τίθεται ως περιβαλλοντικός στόχος η μη υποβάθμιση της κατάστασης.
- Για τα επιφανειακά και υπόγεια υδατικά συστήματα με κατάσταση γενικά κατώτερη της Καλής, τίθεται ως περιβαλλοντικός στόχος η αναβάθμιση της κατάστασης, μέσω της εφαρμογής του Προγράμματος

1^η Αναθεώρηση του Σχεδίου Διαχείρισης Λεκανών Απορροής Ποταμών του ΥΔ Θεσσαλίας (ΕΛ 08)

Μέτρων. Επιπλέον, αξιολογείται, κατά περίπτωση, η πιθανότητα μη έγκαιρης επίτευξης των στόχων, συνεκτιμώντας την ένταση και το είδος της πίεσης που δέχονται, σε συνδυασμό με τις φυσικές συνθήκες και εξετάζεται η τήρηση των προϋποθέσεων για την υπαγωγή τους στις εξαιρέσεις του Άρθρου 4 της Οδηγίας 2000/60/ΕΚ.

- Για όσα επιφανειακά ΥΣ παραμένει άγνωστη η οικολογική ή η χημική τους κατάσταση, λόγω έλλειψης διαθέσιμων δεδομένων κατά την παρούσα διαχειριστική περίοδο, δεν τίθεται περιβαλλοντικός στόχος άλλος από τη μη υποβάθμιση της κατάστασης, ενώ το Πρόγραμμα Μέτρων προβλέπει τη συγκέντρωση δεδομένων μέσω του δικτύου παρακολούθησης προκειμένου να μπορέσει να αξιολογηθεί η κατάστασή τους το συντομότερο δυνατό.
- Για τα ΥΥΣ που βρίσκονται σε κακή χημική ή κακή ποσοτική κατάσταση εκτιμάται ότι δεν θα πετύχουν τους περιβαλλοντικούς στόχους έγκαιρα, καθώς, παρά τη θετική επίδραση του Προγράμματος Μέτρων, οι απαιτούμενοι για την απόκρισή τους χρόνοι υπερβαίνουν την προθεσμία της παρούσας διαχειριστικής περιόδου, επομένως υπάγονται στις εξαιρέσεις του Άρθρου 4, παράγραφος 4 της Οδηγίας 2000/60/ΕΚ.
- Για τα επιφανειακά ΥΣ, των οποίων τα χαρακτηριστικά πρόκειται να υποστούν νέες τροποποιήσεις εξετάζεται η τήρηση των προϋποθέσεων για την υπαγωγή τους στις εξαιρέσεις του Άρθρου 4, παράγραφος 7 της Οδηγίας, κατά περίπτωση.
- Για τις προστατευόμενες περιοχές, οι περιβαλλοντικοί στόχοι συνδέονται άμεσα με τους στόχους της ενωσιακής περιβαλλοντικής νομοθεσίας για την προστασία των επιμέρους προστατευόμενων περιοχών.
- Τα μικρά στοιχεία επιφανειακών υδάτων, που δεν προσδιορίζονται ως επιφανειακά υδατικά συστήματα, προστατεύονται από τις κείμενες διατάξεις περί προστασίας του περιβάλλοντος όπως ισχύουν σήμερα και λαμβάνονται τα απαιτούμενα μέτρα και περιορισμοί, ώστε να επιτευχθούν οι στόχοι της Οδηγίας για τα υδατικά συστήματα με τα οποία είναι άμεσα ή έμμεσα συνδεδεμένα.

Οι ακόλουθοι πίνακες συνοψίζουν τους στόχους της κατάστασης για τα επιφανειακά και υπόγεια ΥΣ. Οι στόχοι που τίθενται για τα ΥΣ λαμβάνουν υπόψη την αξιολόγηση της κατάστασης των ΥΣ του ΥΔ, την αποδοτικότητα του προτεινόμενου Προγράμματος Μέτρων και τη δυνατότητα που δίνει η Οδηγία για παρεκκλίσεις υπό συγκεκριμένες προϋποθέσεις.

Ο Πίνακας 8.1 συνοψίζει τους στόχους που έχουν τεθεί για τα 82 επιφανειακά ΥΣ του ΥΔ ως το 2021:

- Για 5 ΥΣ ο στόχος είναι η διατήρησης της υψηλής οικολογικής κατάστασης
- Για 31 ΥΣ ο στόχος είναι η διατήρησης της καλής οικολογικής κατάστασης
- Για 2 ΙΤΥΣ ο στόχος είναι η διατήρησης του καλού οικολογικού δυναμικού
- Για 3 ΥΣ ο στόχος είναι ο προσδιορισμός της οικολογικής κατάστασης ως το 2021
- Για 59 ΥΣ ο στόχος είναι η διατήρηση της καλής χημικής τους κατάστασης
- Για 19 ΥΣ ο στόχος είναι ο προσδιορισμός της χημικής κατάστασης ως το 2021

Με βάση τα ανωτέρω προκύπτει ότι για 34 επιφανειακά ΥΣ ο στόχος είναι η επίτευξη της καλής οικολογικής κατάστασης έως το 2027 και για 4 ΥΣ η επίτευξη καλής χημικής κατάστασης ως το 2027. Επιπλέον, για 7 ΙΤΥΣ-ΤΥΣ στόχος είναι η επίτευξη καλού οικολογικού δυναμικού έως το 2021. Τα παραπάνω ΥΣ (συνολικά 42) υπάγονται στο Άρθρο 4.4 για παράταση προθεσμίας.

Πίνακας 8.1: Στόχοι οικολογικής κατάστασης/δυναμικού και χημικής κατάστασης επιφανειακών ΥΣ ως το 2021

ΣΤΟΧΟΣ	ΑΡΙΘΜΟΣ ΕΠΙΦΑΝΕΙΑΚΩΝ ΥΣ
Μη υποβάθμιση καλής και ανώτερης οικολογικής κατάστασης/δυναμικού	38
Μη υποβάθμιση καλής χημικής κατάστασης	59
Επίτευξη καλής οικολογικής κατάστασης	0
Επίτευξη καλής χημικής κατάστασης	0
Καθορισμός οικολογικής κατάστασης/δυναμικού	3

1^η Αναθεώρηση του Σχεδίου Διαχείρισης Λεκανών Απορροής Ποταμών του ΥΔ Θεσσαλίας (ΕΛ 08)

ΣΤΟΧΟΣ	ΑΡΙΘΜΟΣ ΕΠΙΦΑΝΕΙΑΚΩΝ ΥΣ
Καθορισμός χημικής κατάστασης	19
Υπαγωγή στο Άρθρο 4.4	42
Υπαγωγή στο Άρθρο 4.5	0
Υπαγωγή στο Άρθρο 4.6	0
Υπαγωγή στο Άρθρο 4.7	0

Ο Πίνακας 8-2 συνοψίζει τους στόχους που έχουν τεθεί για τα 33 ΥΥΣ του ΥΔ:

- Για 23 ΥΥΣ ο στόχος είναι η διατήρηση της καλής ποσοτικής κατάστασης
- Για 10 ΥΥΣ ο στόχος είναι η επίτευξη της καλής ποσοτικής κατάστασης όποτε το επιτρέψουν οι φυσικές συνθήκες έως το 2027
- Για 29 ΥΥΣ ο στόχος είναι η διατήρηση της καλής χημικής κατάστασης
- Για 4 ΥΥΣ ο στόχος είναι η επίτευξη της καλής χημικής κατάστασης όποτε το επιτρέψουν οι φυσικές συνθήκες έως το 2027

Πίνακας 8.2: Στόχοι κατάστασης ΥΥΣ ως το 2021

ΣΤΟΧΟΣ	ΑΡΙΘΜΟΣ ΥΥΣ
Μη υποβάθμιση καλής ποσοτικής κατάστασης	23
Μη υποβάθμιση καλής χημικής κατάστασης	29
Επίτευξη καλής ποσοτικής κατάστασης	0
Επίτευξη καλής χημικής κατάστασης	0
Υπαγωγή στο Άρθρο 4.4	14
Υπαγωγή στο Άρθρο 4.5	0
Υπαγωγή στο Άρθρο 4.6	0
Υπαγωγή στο Άρθρο 4.7	0

8.2 ΠΑΡΑΤΑΣΗ ΠΡΟΘΕΣΜΙΑΣ (ΑΡΘΡΟ 4.4 ΤΗΣ ΟΔΗΓΙΑΣ 2000/60/ΕΚ)

Στο ΥΔ υπάρχει ένας αριθμός επιφανειακών ΥΣ τα οποία δεν ταξινομήθηκαν ως προς την κατάστασή τους. Απώτερος στόχος για αυτά τα ΥΣ είναι η βελτίωση του υφιστάμενου κενού γνώσης και σε συνδυασμό με την εφαρμογή των Βασικών Μέτρων ή των τυχόν απαιτούμενων Συμπληρωματικών που θα ληφθούν στο επόμενο Σχέδιο Διαχείρισης να επιτύχουν την καλή κατάσταση ή το καλό οικολογικό δυναμικό. Καθώς τα στοιχεία για την αξιολόγηση της κατάστασής τους θα είναι διαθέσιμα σε μελλοντικό χρόνο δεν είναι από τώρα δυνατόν να τεθούν στόχοι ως το 2021.

Το ίδιο συμβαίνει και για ορισμένα επιφανειακά ΥΣ που βρίσκονται σήμερα σε κατάσταση κατώτερη της καλής. Ο χρονικός ορίζοντας που προσδιορίζεται για την επίτευξη των στόχων για τα εν λόγω ΥΣ είναι το 2027, ωστόσο ενδιάμεσες βελτιώσεις στην οικολογική κατάσταση (π.χ. από την ελλιπή στη μέτρια) είναι δυνατόν να συμβούν ως το 2021. Για τα αντίστοιχα ΙΤΥΣ-ΤΥΣ στόχος τίθεται αρχικά η επίτευξη καλού οικολογικού δυναμικού έως το 2021.

Για την προστασία και αποκατάσταση των ΥΥΣ το Πρόγραμμα Μέτρων περιλαμβάνει μια σειρά μέτρων για τα οποία υπάρχει μεγάλη εμπιστοσύνη σχετικά με τη δυνατότητα εφαρμογής τους ως το 2021. Ωστόσο δεν υπάρχει η ίδια εμπιστοσύνη για τη δυνατότητα επίτευξης των στόχων ως το 2021, λόγω των μακρόχρονων υπεραντλήσεων στο ΥΔ και του μεγάλου χρόνου που απαιτείται για την αποκατάσταση των ΥΥΣ. Έτσι, και για τα ΥΥΣ ο χρονικός ορίζοντας που προσδιορίζεται για την επίτευξη των στόχων είναι αρχικώς το 2027. Πρέπει ωστόσο να σημειωθεί ότι για τα Υ.Υ.Σ που ανήκουν στην ειδική ομάδα συμπληρωματικών μέτρων η εξαίρεση που προβλέπει το Άρθρο 4.4 μπορεί να διαρκέσει περισσότερο από 50 έτη.

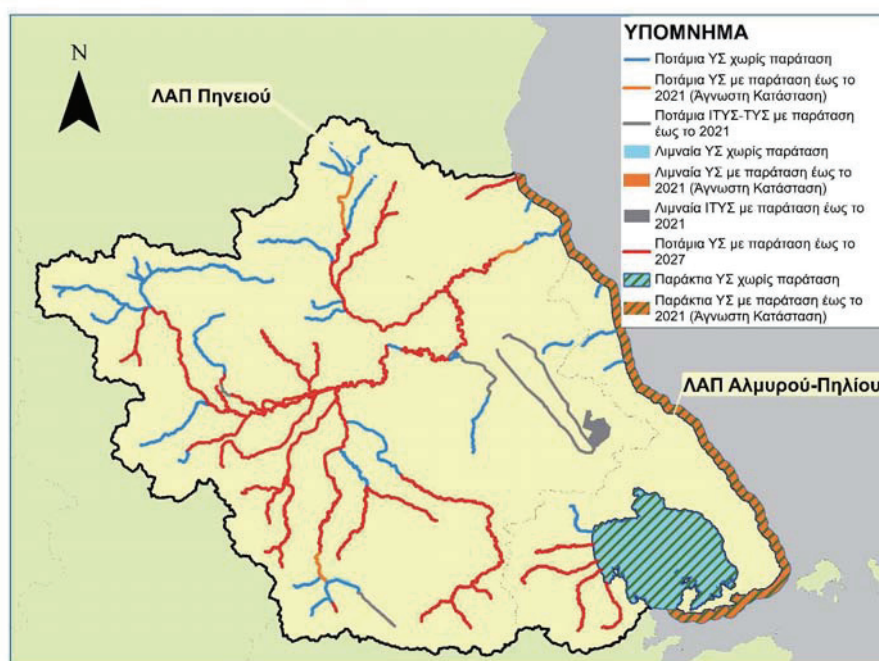
Περilhπτικά, οι κατηγορίες εξαίρεσεων του Άρθρου 4.4 που τίθενται στην παρούσα Αναθεώρηση του ΣΔΛΑΠ παρουσιάζονται στον ακόλουθο Πίνακα 8-3 και στους Χάρτες 33 και 34 για τα ΕΥΣ και τα ΥΥΣ αντίστοιχα. Αναλυτικά τα ΥΣ που εμπίπτουν στην εν λόγω κατηγορία εξαίρεσης παρουσιάζονται στο Κείμενο Τεκμηρίωσης 10.

1^η Αναθεώρηση του Σχεδίου Διαχείρισης Λεκανών Απορροής Ποταμών του ΥΔ Θεσσαλίας (ΕΛ 08)

Πίνακας 8.3: Εξαιρέσεις ΥΣ ως το 2027

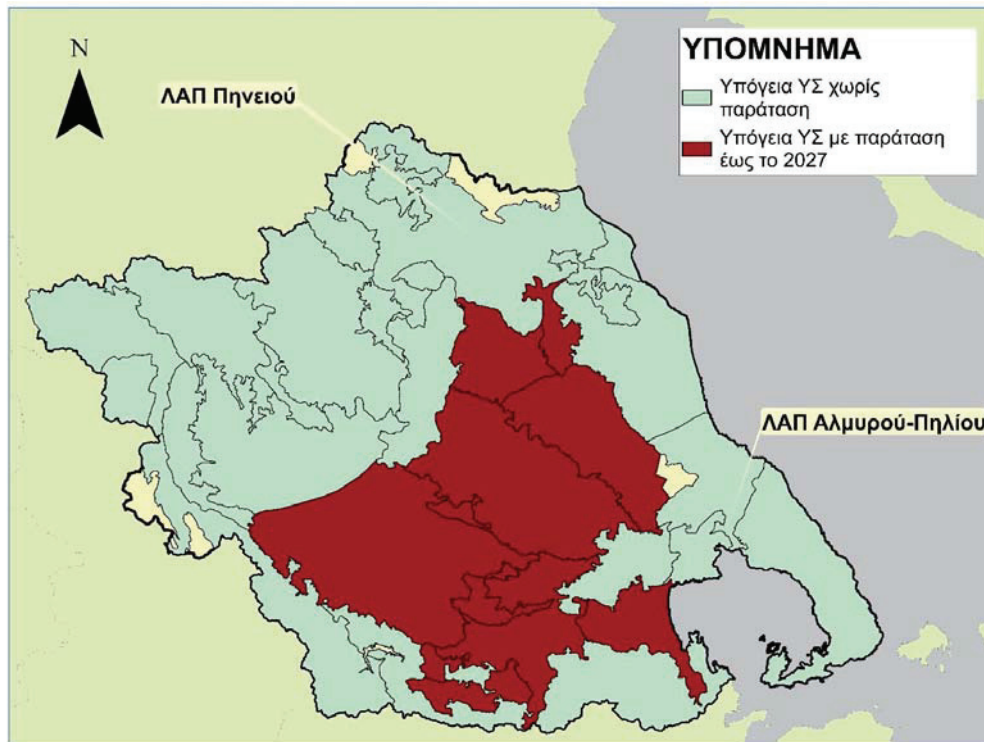
	ΕΞΑΙΡΕΣΗ		ΑΡΙΘΜΟΣ ΥΣ
	ΚΑΤΗΓΟΡΙΑ	ΥΠΟΚΑΤΗΓΟΡΙΑ	
Οικολογική Κατάσταση/Δυναμικό ΕΥΣ	Άρθρο 4.4/Παράταση Προθεσμίας	Για την επίλυση του προβλήματος απαιτείται περισσότερος χρόνος από αυτόν που διατίθεται	29
Οικολογική Κατάσταση/Δυναμικό ΕΥΣ	Άρθρο 4.4/Παράταση Προθεσμίας	Δεν υπάρχουν πληροφορίες σχετικά με την αιτία του προβλήματος και επομένως η λύση δεν μπορεί να εντοπιστεί	12
Χημική Κατάσταση ΕΥΣ	Άρθρο 4.4/Παράταση Προθεσμίας	Για την επίλυση του προβλήματος απαιτείται περισσότερος χρόνος από αυτόν που διατίθεται	2
Χημική Κατάσταση ΕΥΣ	Άρθρο 4.4/Παράταση Προθεσμίας	Δεν υπάρχουν πληροφορίες σχετικά με την αιτία του προβλήματος και επομένως η λύση δεν μπορεί να εντοπιστεί	2
Ποσοτική Κατάσταση ΥΥΣ	Άρθρο 4.4/Παράταση Προθεσμίας	Για την επίλυση του προβλήματος απαιτείται περισσότερος χρόνος από αυτόν που διατίθεται	10
Χημική Κατάσταση ΥΥΣ	Άρθρο 4.4/Παράταση Προθεσμίας	Για την επίλυση του προβλήματος απαιτείται περισσότερος χρόνος από αυτόν που διατίθεται	4

Χάρτης 33 Επιφανειακά υδατικά συστήματα με παράταση προθεσμίας για την επίτευξη καλής κατάστασης στο Υδατικό Διαμέρισμα Θεσσαλίας (ΕΛ08)



1^η Αναθεώρηση του Σχεδίου Διαχείρισης Λεκανών Απορροής Ποταμών του ΥΔ Θεσσαλίας (ΕΛ 08)

Χάρτης 34 Υπόγεια υδατικά συστήματα με παράταση προθεσμίας για την επίτευξη καλής κατάστασης στο Υδατικό Διαμέρισμα Θεσσαλίας (ΕΛ08)



8.3 ΛΙΓΟΤΕΡΟ ΑΥΣΤΗΡΟΙ ΣΤΟΧΟΙ (ΑΡΘΡΟ 4.5 ΤΗΣ ΟΔΗΓΙΑΣ 2000/60/ΕΚ)

Στην παρούσα αναθεώρηση του ΣΔΛΑΠ δεν τίθενται λιγότερο αυστηροί στόχοι για κανένα υπόγειο ή επιφανειακό ΥΣ. Αυτή η κατηγορία εξαιρέσεως θα επανεξεταστεί στην επόμενη αναθεώρηση του ΣΔΛΑΠ, λαμβάνοντας τα νέα δεδομένα παρακολούθησης και ύστερα από αξιολόγηση τεχνικά εφικτών μέτρων.

8.4 ΠΡΟΣΩΡΙΝΗ ΥΠΟΒΑΘΜΙΣΗ (ΑΡΘΡΟ 4.6 ΤΗΣ ΟΔΗΓΙΑΣ 2000/60/ΕΚ)

Η παράγραφος 6 του Αρθρου 4 της Οδηγίας 2000/60/ΕΚ (Άρθρο 4.6) αναφέρει ότι «Προσωρινή υποβάθμιση της κατάστασης υδατικών συστημάτων δεν συνιστά παράβαση των απαιτήσεων της Οδηγίας εάν οφείλεται σε περιστάσεις που απορρέουν από φυσικά αίτια ή από ανωτέρα βία και είναι εξαιρετικές, ή δεν θα μπορούσαν ευλόγως να έχουν προβλεφθεί, ιδίως οι ακραίες πλημμύρες και παρατεταμένες ξηρασίες ... εφόσον πληρούνται οι ακόλουθες προϋποθέσεις:

- Λαμβάνονται όλα τα πρακτικώς εφικτά μέτρα για να προβλεφθεί η περαιτέρω υποβάθμιση της κατάστασης (Άρθρο 4.6 (α)).
- Τα μέτρα που πρέπει να λαμβάνονται κατά τη διάρκεια ενός επεισοδίου παρατεταμένης ξηρασίας δε θα υπονομεύουν την αποκατάσταση της ποιότητας του υδατικού συστήματος μετά τη λήξη του επεισοδίου και θα περιλαμβάνονται στο Πρόγραμμα Μέτρων (Άρθρο 4.6 (γ)).

1^η Αναθεώρηση του Σχεδίου Διαχείρισης Λεκανών Απορροής Ποταμών του ΥΔ Θεσσαλίας (ΕΛ 08)

- Το Σχέδιο Διαχείρισης Λεκανών Απορροής Ποταμών αναφέρει τους όρους υπό τους οποίους μπορούν να κηρύσσονται οι απρόβλεπτες ή εξαιρετικές αυτές περιστάσεις συμπεριλαμβανομένης της θέσπισης των κατάλληλων δεικτών.
- Η επόμενη ενημέρωση του ΣΔΛΑΠ θα περιλαμβάνει περίληψη των συνεπειών των περιστάσεων και τα μέτρα που ελήφθησαν (Άρθρο 4.6 (ε)).
- Οι επιπτώσεις των εξαιρετικών περιστάσεων επισκοπούνται ετησίως (Άρθρο 4.6 (δ)).

Είναι σημαντικό, να τονιστεί ότι η παρατεταμένη ξηρασία προκαλείται από φυσικά αίτια και όχι από μη ορθολογική χρήση των υδάτινων πόρων. Ο όρος «παρατεταμένη ξηρασία» είναι σχετικός και στο ΣΔΛΑΠ χρησιμοποιείται σε αντιστοιχία με τον όρο «prolonged drought» της Οδηγίας 2000/60 και άλλων συνοδευτικών κειμένων, καθώς και του «Drought Management Plan Report» (DG ENV EE, Technical Report 2008-23) με στόχο να χαρακτηρίσει ένα γεγονός ιδιαίτερα δριμείας ξηρασίας, ώστε, σύμφωνα με το άρθρο 4.6 της Οδηγίας 2000/60/ΕΚ η προσωρινή υποβάθμιση της κατάστασης των υδατικών συστημάτων να μη συνιστά παράβαση των απαιτήσεων της Οδηγίας.

Για την ενεργοποίηση του Άρθρου 4.6 σε περιόδους ξηρασίας θα πρέπει η περίοδος αυτή να χαρακτηριστεί ως «παρατεταμένη».

Για το σκοπό αυτό χρησιμοποιούνται τρεις τυπικές διαβαθμίσεις του δείκτη SPI που υπολογίζεται βάσει των βροχοπτώσεων για μία περίοδο¹⁷, ήτοι -1.0, -1.5 και -2.0, για τον χαρακτηρισμό των μέτριων, σοβαρών και ακραίων ξηρασιών.

Μετά το πέρας κάθε υδρολογικού έτους, υπολογίζεται, με βάση τα βροχομετρικά δεδομένα του δωδεκαμήνου, ο ετήσιος SPI. Εκτός του SPI του διαρέυσαντος έτους, υπολογίζεται και ο δείκτης μέσης τριετίας, που αποσκοπεί στην αναγνώριση των ιδιαίτερα δυσμενών ξηρασιών μακράς διάρκειας. Εφόσον η τιμή του είναι κοντά στο όριο -1.5, που υποδηλώνει σοβαρή μακροχρόνια ξηρασία, ενεργοποιείται το Άρθρο 4 παράγραφος 6 για εξαίρεση των υδατικών συστημάτων λόγω εξαιρετικών περιστάσεων παρατεταμένης ξηρασίας.

8.5 ΝΕΑ ΚΑΙ ΠΡΟΓΡΑΜΜΑΤΙΖΟΜΕΝΑ ΕΡΓΑ ΑΞΙΟΠΟΙΗΣΗΣ ΥΔΑΤΙΚΩΝ ΠΟΡΩΝ (ΑΡΘΡΟ 4.7 ΤΗΣ ΟΔΗΓΙΑΣ 2000/60/ΕΚ)

Στην 1^η Αναθεώρηση των Σχεδίων Διαχείρισης Λεκανών Απορροής Ποταμών καθορίζεται η διαδικασία εξέτασης της δυναμικής υπαγωγής στην παράγραφο 7 του Άρθρου 4 της Οδηγίας 2000/60/ΕΚ (Άρθρο 4.7), υδατικών συστημάτων που επηρεάζονται από προγραμματιζόμενα έργα.

Για το σκοπό αυτό καταρτίστηκε ειδική αναλυτική μεθοδολογία, η οποία είναι διαθέσιμη στη σχετική ιστοσελίδα της Ειδικής Γραμματείας Υδάτων <http://wfdver.ypeka.gr/>, βάσει της οποίας αξιολογούνται:

- ο τα προγραμματιζόμενα έργα ή οι δραστηριότητες που ενδέχεται να δημιουργούν τροποποιήσεις στα φυσικά χαρακτηριστικά ενός ή περισσοτέρων επιφανειακών υδατικών συστημάτων,
- ο προγραμματιζόμενα έργα που περιλαμβάνουν δραστηριότητες κατασκευής μεγάλων υπογείων έργων ή υπόγειες εκμεταλλεύσεις που οδηγούν στην μεταβολή της υπόγειας στάθμης και της ποσότητας υπογείων υδάτων,
- ο έργα που προγραμματίζονται σε αδιατάρακτες περιοχές δηλαδή σε περιοχές με παρουσία υδατικών συστημάτων με άριστη¹⁸ κατάσταση και αφορούν δραστηριότητες βιώσιμης ανάπτυξης οι οποίες

¹⁷ Ο υπολογισμός του SPI βασίζεται σε δεδομένα μηνιαίων βροχοπτώσεων. Ο SPI είναι ο αριθμός των τυπικών αποκλίσεων που, το άθροισμα των βροχοπτώσεων για μία περίοδο (3, 6, 9, 12 μήνες κλπ.) απέχει από τη μέση τιμή μιας μακροχρόνιας χρονοσειράς, εάν θεωρήσουμε ότι οι βροχοπτώσεις ακολουθούν κανονική κατανομή. Ο δείκτης SPI είναι αδιάστατος, όπου οι θετικές τιμές υποδεικνύουν βροχοπτώσεις υψηλότερες από το 50% των παρατηρήσεων οπότε αναφέρονται σε υγρή περίοδο και οι αρνητικές τιμές υποδεικνύουν βροχοπτώσεις χαμηλότερες από το 50% των παρατηρήσεων και σηματοδοτούν μια ξηρή περίοδο.

1^η Αναθεώρηση του Σχεδίου Διαχείρισης Λεκανών Απορροής Ποταμών του ΥΔ Θεσσαλίας (ΕΛ 08)

δύναται να προκαλέσουν υποβάθμιση της άριστης κατάστασης επιφανειακών υδάτων σε Καλή λόγω απόρριψης ρύπων.

Η διαδικασία υπαγωγής στο άρθρο 4.7 ορίζεται ως ακολούθως:

- ο Ο φορέας που προγραμματίζει την υλοποίηση έργων που αναφέρονται παραπάνω καταρτίζει κατάλληλο φάκελο τεκμηρίωσης ο οποίος περιλαμβάνει όλα τα στοιχεία που περιγράφονται στην μεθοδολογία «Προσδιορισμός των “εξαιρέσεων” της παραγράφου 7, του Άρθρου 4 της Οδηγίας 2000/60/ΕΚ (4.7), περί νέων τροποποιήσεων». Τα στοιχεία του φακέλου θα πρέπει να είναι σύμφωνα με την τελευταία έκδοση της μεθοδολογίας η οποία είναι διαθέσιμη στην ιστοσελίδα της ΕΓΥ κατά την κατάθεση του φακέλου.
- ο Ο φάκελος κατατίθεται στην Αρμόδια Διεύθυνση Υδάτων, η οποία εξετάζει το περιεχόμενό του. Η Διεύθυνση Υδάτων δύναται να ζητήσει επιπλέον ή/και συμπληρωματικά στοιχεία εφόσον κρίνει ότι είναι απαραίτητα για την τεκμηρίωση υπαγωγής των ΥΣ που επηρεάζονται στο Άρθρο 4.7 σύμφωνα με τις προβλέψεις της Οδηγίας 2000/60/ΕΚ και του 1^{ου} Σχεδίου Διαχείρισης.
- ο Η Διεύθυνση Υδάτων εισηγείται στο Συντονιστή της Αποκεντρωμένης Διοίκησης την υπαγωγή ή όχι στο Άρθρο 4.7 των υδατικών συστημάτων που επηρεάζονται από το προγραμματιζόμενο έργο, μετά τη σύμφωνη γνώμη της Ειδικής Γραμματείας Υδάτων και εκδίδεται η κατάλληλη απόφαση.
- ο Η υπαγωγή υδατικών συστημάτων στο Άρθρο 4.7 περιγράφεται στο επόμενο Σχέδιο Διαχείρισης όπου παρατίθενται και τα απαραίτητα στοιχεία τεκμηρίωσης.

Η εφαρμογή της διαδικασίας αυτής ισχύει από την έγκριση του παρόντος Σχεδίου Διαχείρισης και αφορά σε προγραμματιζόμενα έργα για τα οποία δεν έχει κατατεθεί φάκελος περιβαλλοντικής αδειοδότησης ή σε περιπτώσεις που βάσει της υφιστάμενης νομοθεσίας δεν απαιτείται Απόφαση Έγκρισης Περιβαλλοντικών όρων, δεν έχει κατατεθεί αίτημα για χορήγηση άδειας κατασκευής, εγκατάστασης ή λειτουργίας στους κατά περίπτωση αρμόδιους φορείς.¹⁹

Με βάση το 1ο Σχέδιο Διαχείρισης τα υδατικά συστήματα που αναμένεται να επηρεαστούν από έργα στο πλαίσιο εφαρμογής του άρθρου 4 της παραγράφου 7 της Οδηγίας και έχουν εν ισχύ Απόφαση Έγκρισης Περιβαλλοντικών όρων είναι τα: ΠΟΥΡΙ Ρ. (ΕΛ0817R000301066N), ΕΛΑΣΣΟΝΙΤΙΚΟΣ Π. (ΕΛ0816R000202310N), ΝΕΟΧΩΡΙΤΗΣ Π. (ΕΛ0816R000210143N).

Τα εν λόγω ΥΣ αντιπροσωπεύουν το 5,6% του συνόλου των ποτάμιων ΥΣ του ΥΔ08, ή το 4,9% όλων των ΥΣ του ΥΔ08. Έχουν μήκος συνολικά 82,9km ή το 5,9% του συνολικού μήκους των ποτάμιων ΥΣ του Υδατικού Διαμερίσματος.

¹⁸ Υψηλή Κατάσταση με βάση τα στοιχεία των εγκεκριμένων Σχεδίων Διαχείρισης των Λεκανών Απορροής Ποταμών των Υδατικών Διαμερισμάτων της Χώρας και του Προγράμματος Παρακολούθησης της Κατάστασης των Υδάτων της Χώρας.

¹⁹ Οι προβλέψεις του 1ου ΣΔΛΑΠ για υπαγωγή έργων ή τροποποιήσεων φυσικών χαρακτηριστικών που έχουν υπαχθεί στο Άρθρο 4.7 παραμένουν σε ισχύ.

1^η Αναθεώρηση του Σχεδίου Διαχείρισης Λεκανών Απορροής Ποταμών του ΥΔ Θεσσαλίας (ΕΛ 08)

9 ΠΡΟΓΡΑΜΜΑ ΜΕΤΡΩΝ

9.1 ΚΥΡΙΑ ΘΕΜΑΤΑ ΔΙΑΧΕΙΡΙΣΗΣ ΣΤΟ ΥΔ ΘΕΣΣΑΛΙΑΣ (ΕΛ08)

Σε αυτό το κεφάλαιο περιγράφονται εν συντομία, τα σημαντικότερα θέματα διαχείρισης για το Υδατικό Διαμέρισμα της Θεσσαλίας, όπως αυτά αναδεικνύονται από τον προσδιορισμό του συνόλου και της έντασης των ανθρωπογενών πιέσεων και των επιπτώσεών τους σε κάθε επιφανειακό και υπόγειο υδατικό σύστημα.

Ρύπανση επιφανειακών και υπόγειων υδάτων

Οι σημαντικότερες πιέσεις που εντοπίζονται στο Υδατικό Διαμέρισμα της Θεσσαλίας σχετίζονται κυρίως με την γεωργική δραστηριότητα, την κτηνοτροφία και δευτερευόντως, την εγκατάσταση και λειτουργία μονάδων αξιοποίησης προϊόντων πρωτογενούς τομέα παραγωγής (εντός και εκτός ΒΙΠΕ).

Συγκεκριμένα στο Υδατικό Διαμέρισμα Θεσσαλίας, οι καλλιεργούμενες εκτάσεις εκτιμώνται ότι καταλαμβάνουν πάνω από το 40% της έκτασης του υδατικού διαμερίσματος και υπολογίζεται ότι επιφέρει ποσοστό περίπου 22% επί του συνολικού Ν που εν δυνάμει καταλήγει στα επιφανειακά του ΥΣ. Καθώς επίσης, το σύνολο των μη εσταυλισμένων μονάδων αιγοπροβάτων και βοοειδών εκτιμάται να επιφέρει σημαντικό ποσοστό επί του συνολικού ρυπαντικού φορτίου (54% BOD, 37% N και 29% P).

Στο Υδατικό Διαμέρισμα Θεσσαλίας απαντώνται οργανωμένες βιομηχανικές περιοχές, ΒΙΠΕ Λάρισας και ΒΙΠΕ Βόλου (κύριο τμήμα και παράρτημα), η ΒΙΟ.ΠΑ Βόλου και η ΒΙΠΕ Καρδίτσας, οι οποίες φιλοξενούν συνολικά γύρω στις διακόσιες πενήντα επιχειρήσεις. Επιπλέον, έχουν καταγραφεί πάνω από τετρακόσιες επιχειρήσεις βιομηχανίας και μεταποίησης που δραστηριοποιούνται στην περιοχή του Υδατικού Διαμερίσματος οι οποίες χωροθετούνται εκτός των οργανωμένων αυτών περιοχών. Η κύρια βιομηχανική δραστηριότητα, αφορά στην αξιοποίηση προϊόντων του πρωτογενούς τομέα παραγωγής (βιομηχανία τροφίμων).

Στη ΛΑΠ Αλμυρού – Πηλίου απαντάται μικρό σχετικά ποσοστό της κτηνοτροφικής και βιομηχανικής δραστηριότητας ενώ επιπλέον συγκεντρώνονται μικρός αριθμός μονάδων πάχυνσης θαλασσινών ψαριών στον Παρασητικό Κόλπο με τη συνολική τους δυναμικότητα να εκτιμάται περίπου σε 300 tn/y.

Απολήψεις ύδατος από ποτάμια και λίμνες

Τα επιφανειακά υδατικά συστήματα που υφίστανται μεσαία (>30% της μέσης ετήσιας απορροής) ή υψηλή (>50% της μέσης ετήσιας απορροής) απόληψη, όπως και εκείνα στα οποία η θερινή απόληψη κατά τους καλοκαιρινούς μήνες (Ιούλιος – Σεπτέμβριος), είναι μεγαλύτερη από το 30% ή ακόμα και από το 50% της θερινής φυσικής ροής τους, παρουσιάζονται στην ενότητα 5.4.1 του παρόντος. Με βάση την εικόνα των πιέσεων απολήψεων που υφίστανται τα επιφανειακά υδατικά συστήματα αλλά και την εξέταση των ισοζυγίων προσφοράς και ζήτησης, συμπεραίνονται τα παρακάτω:

- Πολλά επιφανειακά υδατικά συστήματα βρίσκονται σε καθεστώς υπερβολικής εκμετάλλευσης. Είναι χαρακτηριστικό ότι 9 υδατικά συστήματα υφίστανται υψηλή απόληψη και άλλα 7 μεσαία απόληψη σε ετήσια βάση, τα οποία μαζί αποτελούν περίπου το 20% του υδρογραφικού δικτύου της Θεσσαλίας.
- Η υπερεκμετάλλευση αυτή αφορά σε απολήψεις κατά την αρδευτική περίοδο, η οποία, σε μεγάλο βαθμό συμπίπτει με την περίοδο χαμηλών παροχών των ποταμών. Συγκεκριμένα, σε 33 ποτάμια υδατικά συστήματα, μεταξύ των οποίων το τμήμα του Πηνειού, από τη γνωστή θέση μέτρησης «Αλή Εφέντη» έως και τις εκβολές του, η θερινή απόληψη είναι μεγαλύτερη από το 50% τη φυσικής απορροής του και σε ακόμα 7 είναι μεγαλύτερη από 30%. Τα παραπάνω υδατικά συστήματα συναποτελούν το 54% του υδρογραφικού δικτύου της Θεσσαλίας.

1^η Αναθεώρηση του Σχεδίου Διαχείρισης Λεκανών Απορροής Ποταμών του ΥΔ Θεσσαλίας (ΕΛ 08)

- Αποτέλεσμα των παραπάνω είναι ότι παρατηρούνται εξαιρετικά χαμηλές έως σχεδόν μηδενικές παροχές σε αρκετά ποτάμια ΥΣ κατά τη θερινή περίοδο, έτσι ώστε είναι αδύνατη η συντήρηση υγιών οικοσυστημάτων και γενικότερων περιβαλλοντικών απαιτήσεων.
- Στις χαμηλές αυτές παροχές αξίζει να σημειωθεί ότι συμβάλλει και η υπερεκμετάλλευση των υπογείων υδάτων (υπεραντλήσεις από τα μόνιμα υπόγεια αποθέματα), δεδομένου ότι οι θερινές παροχές στα ποτάμια συστήματα της λεκάνης Πηνειού τροφοδοτούνται από εκφορτίσεις υπογείων συστημάτων.
- Η αρδευτική κατανάλωση είναι μικρότερη από τη ζήτηση. Αιτία είναι το μεγάλο κόστος σε περιοχές όπου η άντληση πρέπει να γίνει από μεγάλα βάθη λόγω της μείωσης των υπόγειων αποθεμάτων. Το αποτέλεσμα είναι η μη άρδευση ή η ελλειμματική άρδευση παραγωγικών εκτάσεων.

Γενικά, στη Θεσσαλία εκτιμάται ότι, υπό τις σημερινές συνθήκες διαθεσιμότητας πόρων, δεν είναι δυνατόν να διατεθούν οι αναγκαίες ποσότητες ύδατος για την κάλυψη της αρδευτικής ζήτησης χωρίς μεγέθη απολήψεων επιφανειακών και υπόγειων υδάτων, τα οποία οδηγούν στην επιδείνωση της κατάστασης των ΥΣ και στη μη επίτευξη των στόχων της Οδηγίας.

Στο Σχήμα 9-1 που ακολουθεί παρουσιάζονται σχηματικά οι επιμέρους συνιστώσες του ισοζυγίου προσφοράς και ζήτησης ύδατος. Με κόκκινο χρωματίζονται οι συνιστώσες που είναι έντονα ελλειμματικές.

Σχήμα 9-1 Ισοζύγιο προσφοράς και ζήτησης στο ΥΔ Θεσσαλίας



Υδρομορφολογικές αλλοιώσεις:

Οι υδρομορφολογικές αλλοιώσεις που υφίστανται τα επιφανειακά υδατικά συστήματα στο Υδατικό Διαμέρισμα Θεσσαλίας συνίστανται σε επεμβάσεις που αφορούν υδροηλεκτρικά φράγματα απολήψεων, με τη συνεπαγόμενη ρύθμιση της ροής κατάντη αυτών, διευθετήσεις τμημάτων ποταμών και λιμνών, απολήψεις από λίμνες και ρύθμιση στάθμης λιμνών καθώς και επεμβάσεις σε ακτές. Οι επεμβάσεις αυτές παρουσιάζονται αναλυτικά στην ενότητα 5.3 του παρόντος.

Οι υπόψη επεμβάσεις, μεταβάλλουν ουσιαστικά το χαρακτήρα των υδατικών συστημάτων λόγω της ανθρώπινης δραστηριότητας που αφορά στην εξυπηρέτηση αναγκών άρδευσης, αντιπλημμυρικής προστασίας και ναυσιπλοΐας (λιμενικές εγκαταστάσεις). Για αυτό το λόγο τα επιφανειακά συστήματα που υφίστανται τις επεμβάσεις αυτές προσδιορίζονται ως Ιδιαίτερος Τροποποιημένα και παρουσιάζονται αναλυτικά στην ενότητα 4.3 του παρόντος.

Ποσοτική διαχείριση υπόγειων υδάτων

1^η Αναθεώρηση του Σχεδίου Διαχείρισης Λεκανών Απορροής Ποταμών του ΥΔ Θεσσαλίας (ΕΛ 08)

Το υδατικό διαμέρισμα της Θεσσαλίας είναι πλούσιο σε υπόγεια ύδατα. Η γεωλογική δομή έχει συντελέσει στη δημιουργία εκτεταμένων υπόγειων υδροφοριών τόσο στις δύο κύριες πεδινές εκτάσεις (προσχωματικά πεδία) όσο και στους ορεινούς ανθρακικούς όγκους (ασβεστόλιθοι, μάρμαρα) που αναπτύσσονται στην περίμετρο της πεδινής έκτασης και στα πλέον ορεινά.

Μικρότερης επίσης έκτασης υπόγειες υδροφορίες αναπτύσσονται τόσο σε περιφερειακές πεδινές εκτάσεις όπως επίσης και σε ορεινές ή λοφώδεις εκτάσεις όπου οι μικρού δυναμικού υπόγειες υδροφορίες καλύπτουν τοπικές ανάγκες ύδρευσης και άρδευσης.

Στο επίπεδο του Υδατικού Διαμερίσματος Θεσσαλίας σε καθεστώς υπερεκμετάλλευσης και επομένως σε κακή ποσοτική κατάσταση βρίσκονται τα παρακάτω 10 υπόγεια συστήματα:

- ΕΛ0800030 Σύστημα πεδιάδας Νοτιοδυτικής Θεσσαλίας
- ΕΛ0800080 Σύστημα Φυλληΐου – Ορφανών
- ΕΛ0800100 Σύστημα Εκκάρας – Βελεσιωτών
- ΕΛ0800110 Σύστημα Λάρισας – Κάρλας
- ΕΛ0800130 Σύστημα Ταουσάνης – Καλού Νερού
- ΕΛ0800140 Σύστημα Αλμυρού
- ΕΛ0800180 Σύστημα Ναρθακίου – Βρυσίων
- ΕΛ0800200 Σύστημα Ξυνιάδος
- ΕΛ0800220 Σύστημα κώνου Τιταρήσιου
- ΕΛ0800260 Σύστημα υδροφοριών Μακρυχωρίου – Συκουρίου

Επίσης τα συστήματα: πεδιάδας Νοτιοδυτικής Θεσσαλίας, Ταουσάνης – Καλού Νερού, Αλμυρού και υδροφοριών άνω ρου Ενιπέα βρίσκονται σε κακή χημική κατάσταση. Στην περίπτωση του υδάτινου συστήματος Αλμυρού η υπερεκμετάλλευση συνοδεύεται από έντονη υφαλμύριση λόγω διεύδυσης της θάλασσας.

Από τα ανωτέρω συστήματα που βρίσκονται σε καθεστώς υπερεκμετάλλευσης αντλούνται ετησίως περί τα 120-150x10⁶m³ από τα μόνιμα γεωλογικά αποθέματα. Με βάση τα διαθέσιμα, μακροχρόνια στοιχεία παρακολούθησης της υπόγειας στάθμης εκτιμάται ότι έχουν αντληθεί περί τα 3 x10⁹m³ (τρία δισεκατομμύρια) από τα μόνιμα αποθέματα των κύριων κοκκωδών υδροφοριών της λεκάνης του Πηνειού.

Επάρκεια και καλή ποιότητα πόσιμου ύδατος

Όσον αφορά προβλήματα επάρκειας και ποιότητας του πόσιμου ύδατος στο Υδατικό Διαμέρισμα Θεσσαλίας, τα βασικά προβλήματα εντοπίζονται σε τεχνικά, οργανωτικά και οικονομικά προβλήματα, προβλήματα επάρκειας των υδάτινων πόρων, καθώς και ποιοτικά προβλήματα λόγω χημικής επιβάρυνσης των υπόγειων υδροφορέων.

Η ποιότητα του πόσιμου ύδατος όπως αυτή πιστοποιείται από την εφαρμογή της Οδηγίας 98/83/ΕΚ και της αντίστοιχης ΚΥΑ ΔΥΓ2/Γ.Π. οικ 38295/2007 και τις σχετικές εκθέσεις εφαρμογής, με πιο πρόσφατη την έκθεση εφαρμογής της περιόδου 2011-2013, κρίνεται ικανοποιητική, ενώ οι καταγεγραμμένες αστοχίες αφορούν κυρίως σε μικροβιολογικές παραμέτρους παρακολούθησης, για τις οποίες έχουν ληφθεί τα απαιτούμενα μέτρα ελέγχου και αποκατάστασης. Σπάνιες αστοχίες έχουν καταγραφεί στις παραμέτρους θολότητας (στις περιοχές Αγχιάλου και Βόλου) όπου καταγράφεται η αναγκαιότητα μεσοπρόθεσμων δράσεων αποκατάστασης των αστοχιών, του σιδήρου (Βόλος) των χλωριόντων (Αγριά, Αγχιάλος, Βόλος) και του υδραργύρου (Αγριά) για τα οποία αναφέρεται η αναγκαιότητα αναβάθμισης της παρεχόμενης επεξεργασίας ή και αντικατάστασης της πηγής υδροδότησης.

1^η Αναθεώρηση του Σχεδίου Διαχείρισης Λεκανών Απορροής Ποταμών του ΥΔ Θεσσαλίας (ΕΛ 08)

9.2 ΠΡΟΓΡΑΜΜΑ ΒΑΣΙΚΩΝ ΚΑΙ ΣΥΜΠΛΗΡΩΜΑΤΙΚΩΝ ΜΕΤΡΩΝ

Τα βασικά μέτρα, σύμφωνα με την παραγρ. 3 του Άρθρου 11 της Οδηγίας, αποτελούν τις στοιχειώδεις απαιτήσεις που πρέπει να πληρούνται και περιλαμβάνουν:

- Μέτρα για εφαρμογή Κοινοτικής και Εθνικής Νομοθεσίας για την προστασία των υδάτων, και ειδικότερα μέτρα που απαιτούνται από τις ακόλουθες Κοινοτικές Οδηγίες:
 1. Ύδατα Κολύμβησης (Οδηγία 2006/7/ΕΚ)
 2. Προστασία των άγριων πτηνών (Οδηγία 2009/147/ΕΚ), και οικοτόπων (Οδηγία 92/43/ΕΟΚ)
 3. Πόσιμο Νερό (Οδηγίες 98/83/ΕΚ, 2015/1787/ΕΕ)
 4. Περιβαλλοντικές Επιπτώσεις από Έργα/ Δραστηριότητες (Οδηγίες 2011/92/ΕΕ, 2014/52/ΕΕ)
 5. Πρόληψη - Έλεγχος ρύπανσης (Οδηγία 2010/75/ΕΕ)
 6. Προστασία από Νιτρορρύπανση (Οδηγίες 91/676/ΕΟΚ)
 7. Προϊόντα Φυτοπροστασίας (Οδηγία 2009/128/ΕΚ, Κανονισμός (ΕΚ) αριθ. 1107/2009, Κανονισμός (ΕΕ) αριθ. 652/2014)
 8. Αντιμετώπιση των κινδύνων μεγάλων ατυχημάτων (Οδηγία 2012/18/ΕΕ)
 9. Ιλύς σταθμών καθαρισμού (Οδηγία 86/278/ΕΟΚ)
 10. Επεξεργασία Αστικών Λυμάτων (Οδηγία 91/271/ΕΟΚ, 98/15/ΕΚ)
- Άλλες Κατηγορίες Βασικών Μέτρων:
 1. Μέτρα για την εφαρμογή της αρχής ανάκτησης του κόστους των Υπηρεσιών Ύδατος (Άρθρο 9)
 2. Μέτρα για την προώθηση της αποδοτικής και αειφόρου χρήσης του νερού ώστε να μην διακυβεύεται η επίτευξη των στόχων της Οδηγίας (Άρθρο 4)
 3. Μέτρα για την προστασία των υδάτων που προορίζονται για ανθρώπινη κατανάλωση (Άρθρο 7)
 4. Μέτρα ελέγχου απόληψης επιφανειακού και υπόγειου νερού και αποθήκευσης επιφανειακού νερού
 5. Μέτρα για τον έλεγχο και την αδειοδότηση του τεχνητού εμπλουτισμού των ΥΥΣ
 6. Μέτρα για τις σημειακές πηγές απορρίψεων
 7. Μέτρα για τις διάχυτες πηγές απορρίψεων
 8. Μέτρα για την αντιμετώπιση αρνητικών επιπτώσεων στην κατάσταση επιφανειακών υδατικών συστημάτων ιδίως από υδρομορφολογικές αλλοιώσεις
 9. Μέτρα για την αποτροπή της απόρριψης ρύπων απευθείας στα υπόγεια ύδατα
 10. Μέτρα για τις ουσίες προτεραιότητας και άλλες ουσίες
 11. Μέτρα για πρόληψη ρύπανσης από διαρροές τεχνικών εγκαταστάσεων, ατυχήματα/ακραία φυσικά φαινόμενα

Το προτεινόμενο πρόγραμμα βασικών μέτρων παρουσιάζεται στο Κείμενο Τεκμηρίωσης 12 *Προγράμματα Βασικών και Συμπληρωματικών Μέτρων για την προστασία και αποκατάσταση των υδατικών συστημάτων, συμπεριλαμβανομένης της ανάλυσης του κόστους τους σε σχέση με την αποδοτικότητά τους και ειδικές φόρμες Παρακολούθησης Εφαρμογής των μέτρων* του παρόντος, όπου γίνεται αναλυτική παρουσίαση των μέτρων ανά κατηγορία μέτρων καθώς και συνολική παρουσίαση των μέτρων υπό τη μορφή συγκεντρωτικού πίνακα.

Στη συνέχεια περιγράφονται κάθε μία από τις παραπάνω ομάδες (I και II) βασικών μέτρων.

1^η Αναθεώρηση του Σχεδίου Διαχείρισης Λεκανών Απορροής Ποταμών του ΥΔ Θεσσαλίας (ΕΛ 08)

9.2.1 Δράσεις σε εφαρμογή Ενωσιακών Οδηγιών (Ομάδα Ι Βασικών Μέτρων)

Στον πίνακα 9.1 που ακολουθεί αναφέρονται οι διατάξεις ενσωμάτωσης των Ενωσιακών Οδηγιών στο Εθνικό δίκαιο. Στη στήλη των οδηγιών αναφέρονται και οι τροποποιήσεις των οδηγιών αυτών από το 2000 και μετά.

Πίνακας 9.1: Διατάξεις ενσωμάτωσης Ενωσιακών Οδηγιών στο Εθνικό δίκαιο

ΟΔΗΓΙΑ	ΕΝΣΩΜΑΤΩΣΗ ΣΤΟ ΕΘΝΙΚΟ ΔΙΚΑΙΟ
Υδατα Κολύμβησης (Οδηγίες 76/160/ΕΟΚ, 2006/7/ΕΚ)	ΚΥΑ 46399/1352/1986 (ΦΕΚ Β' 438), ΚΥΑ 8600/416/Ε103/2009 (ΦΕΚ Β' 356)
Περιοχές Natura 2000 (Οδηγίες 92/43/ΕΟΚ, 2009/147/ΕΚ)	ν. 1650/1986 (ΦΕΚ Α' 160), ΚΥΑ 33318/3028/1998 (ΦΕΚ Β' 1289), ΚΥΑ Η.Π. 14849/853/Ε103/2008 (ΦΕΚ Β' 645), ΚΥΑ Η.Π. 37338/1807/Ε103/2010 (ΦΕΚ Β' 1495), ΚΥΑ Η.Π. 8353/276/Ε103/2012 (ΦΕΚ Β' 415)
Πόσιμο Νερό (Οδηγίες 80/778/ΕΟΚ, 98/83/ΕΚ)	ΚΥΑ Υ2/2600/2001 (ΦΕΚ Β' 892), ΚΥΑ Αριθμ. Γ1(δ)/ ΓΠ οικ.67322 (ΦΕΚ Β 3282/2017), ΚΥΑ ΔΥΓ2/Γ.Π. οικ. 38295/2007 (ΦΕΚ Β' 630), χρήγηση παρεκκλίσεων
Προστασία από νιτρορύπανση (91/676/ΕΟΚ)	ΚΥΑ 16190/1335/25.6.1997 (ΦΕΚ Β' 519) Κατάλογος ευπρόσβλητων ζωνών (που αφορούν στο ΥΔ): ΚΥΑ υπ' αρ. οικ. 19652/1906/1999 (ΦΕΚ Β'1575) Επικαιροποίηση και συμπλήρωση καταλόγου ΚΥΑ 20419/2522/2001 (ΦΕΚ Β' 1212)
Προϊόντα Φυτοπροστασίας (Κανονισμοί Κ 1107/2009, Κ 396/2005 και Οδηγία 2009/128/ΕΚ)	Ν. 4036/2012 (ΦΕΚ Α' 8)
Μεγάλα Ατυχήματα (Seveso) (Οδηγίες 96/82/ΕΚ, 2003/105/ΕΚ, 2012/18/ΕΕ)	ΚΥΑ 5697/590/2000 (ΦΕΚ Β' 405), αντικατάσταση ΚΥΑ 12044/613/2007 (ΦΕΚ Β' 376), διόρθωση ΦΕΚ Β' 2259/2007, Κ.Υ.Α 172058/2016 ΦΕΚ Β 354/2016
Ιλύς σταθμών καθαρισμού (Οδηγία 86/278/ΕΟΚ)	ΚΥΑ 80568/4225/1991 (ΦΕΚ Β' 641), ΚΥΑ 5673/400/1997 (ΦΕΚ Β' 192)
Επεξεργασία αστικών λυμάτων (Οδηγίες 91/271/ΕΟΚ, 98/15/ΕΚ)	ΚΥΑ 5673/400/1997 (ΦΕΚ Β' 192), ΥΑ 19661/1982/1999 (ΦΕΚ Β' 1811), ΥΑ 48392/939/2002 (ΦΕΚ Β' 405)

Οι προγραμματιζόμενες δράσεις για την εφαρμογή της Ενωσιακής και Εθνικής Νομοθεσίας για την προστασία των υδάτων παρουσιάζονται στον ακόλουθο πίνακα 9.2.

Πίνακας 9.2: Δράσεις σε εφαρμογή Ενωσιακών Οδηγιών

ΟΔΗΓΙΑ	ΠΡΟΓΡΑΜΜΑΤΙΖΟΜΕΝΕΣ ΔΡΑΣΕΙΣ	ΦΟΡΕΙΣ ΥΛΟΠΟΙΗΣΗΣ
Υδατα Κολύμβησης (Οδηγία 2006/7/ΕΚ)	• Συνέχιση της παρακολούθησης της ποιότητας των υδάτων κολύμβησης σύμφωνα με την Οδηγία 2006/7/ΕΚ.	ΕΓΥ Δ/ση Υδάτων της Αποκεντρωμένης Διοίκησης
	• Επικαιροποίηση του Μητρώου Ακτών Κολύμβησης	
Προστασία των άγριων πτηνών (Οδηγία 2009/147/ΕΚ), και οικοτόπων (Οδηγία	• Κατάρτιση /θεσμοθέτηση Σχεδίων Διαχείρισης προστατευόμενων περιοχών του δικτύου Natura 2000 που εξαρτώνται άμεσα από το νερό, με ειδική αναφορά σε θέματα διαχείρισης υδάτων.	ΥΠΕΝ, Φορείς Διαχείρισης προστατευόμενων Περιοχών

1^η Αναθεώρηση του Σχεδίου Διαχείρισης Λεκανών Απορροής Ποταμών του ΥΔ Θεσσαλίας (ΕΛ 08)

ΟΔΗΓΙΑ	ΠΡΟΓΡΑΜΜΑΤΙΖΟΜΕΝΕΣ ΔΡΑΣΕΙΣ	ΦΟΡΕΙΣ ΥΛΟΠΟΙΗΣΗΣ
92/43/ΕΟΚ)	<ul style="list-style-type: none"> Παρακολούθηση/αξιολόγηση της κατάστασης διατήρησης των εξαρτώμενων από το νερό οικοτόπων και ειδών στις περιοχές του δικτύου Natura 2000. 	
Πόσιμο Νερό (Οδηγίες 98/83/ΕΚ, 2015/1787/ΕΕ)	<ul style="list-style-type: none"> Υλοποίηση των Σχεδίων Ασφάλειας Νερού με στόχο την διασφάλιση της δημόσιας υγείας μέσω υιοθέτησης και εφαρμογής ορθών πρακτικών στο δίκτυο διανομής του πόσιμου ύδατος. 	Υπουργείο Υγείας
Περιβαλλοντικές Επιπτώσεις από Έργα/ Δραστηριότητες (Οδηγίες 2011/92/ΕΕ, 2014/52/ΕΕ)	<ul style="list-style-type: none"> Τροποποίηση ΥΑ οικ. 170225/2014 (Εξειδίκευση των περιεχομένων των φακέλων περιβαλλοντικής αδειοδότησης έργων και δραστηριοτήτων της Κατηγορίας Α' ...) ώστε να για συγκεκριμένες κατηγορίες έργων, που θα πρέπει προηγουμένως να προσδιοριστούν να καθίστανται υποχρεωτικά τα ακόλουθα : <ul style="list-style-type: none"> Εκπομπές ρύπων ανά κατηγορία, Υπολογισμός των επιπτώσεων λόγω ρύπανσης στα ΥΣ που έχουν ορισθεί στα Σχέδια Διαχείρισης και Σύγκριση των συγκεντρώσεων αυτών με τα ΠΠΠ. Κατάρτιση προγράμματος παρακολούθησης και κοινοποίηση αποτελεσμάτων στην οικεία Δ/ση Υδάτων. 	ΥΠΕΝ
Πρόληψη - Έλεγχος ρύπανσης (Οδηγία 2010/75/ΕΕ)	<ul style="list-style-type: none"> Τήρηση αρχείου-μητρώου εγκαταστάσεων που εντάσσονται στις διατάξεις της Οδηγίας 	Αποκεντρωμένη Διοίκηση
Προστασία από Νιτρορρύπανση (Οδηγίες 91/676/ΕΟΚ)	<ul style="list-style-type: none"> Κατάρτιση Προγράμματος Δράσης και λήψη οποιουδήποτε επιπλέον συμπληρωματικού μέτρου ή ενισχυμένης δράσης, σύμφωνα με το άρθρο 5 της ΚΥΑ 16190/1335/1997. Η μελέτη για τη σύνταξη Προγραμμάτων Δράσης σε όλες τις ευπρόσβλητες ζώνες της Χώρας έχει ανατεθεί από το ΥΠΑΑΤ στο Γεωπονικό Πανεπιστήμιο και είναι υπό εκπόνηση. 	ΕΓΥ, ΥΠΑΑΤ
	<ul style="list-style-type: none"> Συστηματική παρακολούθηση των επιπέδων των νιτρικών στα ΥΣ που υφίστανται ή ενδέχεται να υποστούν νιτρορρύπανση. 	ΕΓΥ, ΥΠΑΑΤ
Προϊόντα Φυτοπροστασίας (Οδηγία 2009/128/ΕΚ, Κανονισμός (ΕΚ) αριθ. 1107/2009, Κανονισμός (ΕΕ) αριθ. 652/2014)	<ul style="list-style-type: none"> Ορθολογική χρήση φυτοπροστατευτικών προϊόντων 	ΥΠΑΑΤ
Αντιμετώπιση των κινδύνων μεγάλων ατυχημάτων (Οδηγία 2012/18/ΕΕ)	<ul style="list-style-type: none"> Τήρηση αρχείου-μητρώου εγκαταστάσεων που εμπίπτουν στις διατάξεις της Οδηγίας. 	Αποκεντρωμένη Διοίκηση
Ιλύς σταθμών καθαρισμού (Οδηγία 86/278/ΕΟΚ)	<ul style="list-style-type: none"> Κατάρτιση ΚΥΑ σχετικά με μέτρα, όρους και διαδικασίες για τη χρησιμοποίηση της ιλύος που προέρχεται από επεξεργασία οικιακών και αστικών λυμάτων καθώς και ορισμένων υγρών αποβλήτων, σε συμμόρφωση προς τις διατάξεις της Οδηγίας 86/278/ΕΟΚ και σε αντικατάσταση της ΚΥΑ 80568/4225/1991 και προώθηση δράσεων σχετικών με την ασφαλή διάθεση της επεξεργασμένης ιλύος. 	ΥΠΕΝ
Επεξεργασία Αστικών Λυμάτων (Οδηγία 91/271/ΕΟΚ, 98/15/ΕΚ)	<ul style="list-style-type: none"> Ολοκλήρωση των έργων αποχέτευσης και επεξεργασίας λυμάτων των οικισμών που εμπίπτουν στις διατάξεις της Οδηγίας (αφορά όλους τους οικισμούς με πληθυσμό άνω των 2.000 ισοδύναμων κατοίκων). 	Περιφέρεια, ΔΕΥΑ, Δήμοι
	<ul style="list-style-type: none"> Ενίσχυση δράσεων ελέγχου της αποτελεσματικής λειτουργίας 	Περιφέρεια

1^η Αναθεώρηση του Σχεδίου Διαχείρισης Λεκανών Απορροής Ποταμών του ΥΔ Θεσσαλίας (ΕΛ 08)

ΟΔΗΓΙΑ	ΠΡΟΓΡΑΜΜΑΤΙΖΟΜΕΝΕΣ ΔΡΑΣΕΙΣ	ΦΟΡΕΙΣ ΥΛΟΠΟΙΗΣΗΣ
	των υφιστάμενων έργων επεξεργασίας και αποχέτευσης λυμάτων.	

9.2.2 Άλλα Βασικά Μέτρα (Ομάδα II Βασικών Μέτρων)

Τα βασικά μέτρα της Ομάδας II της 1^{ης} Αναθεώρησης του ΣΔΛΑΠ του ΥΔ Δυτικής Στερεάς Ελλάδας παρουσιάζονται στον πίνακα που ακολουθεί στον οποίο δίνονται τα ακόλουθα:

- Ο κωδικός και το Όνομα του μέτρου
- Η κατηγορία του Μέτρου
- Συνοπτική Περιγραφή του Μέτρου
- Η συσχέτιση του μέτρου με μέτρα του 1^{ου} ΣΔΛΑΠ όπου περιγράφεται εάν το μέτρο αποτελεί εξειδίκευση ή τροποποίηση μέτρων του 1^{ου} ΣΔΛΑΠ, εάν αποτελεί μέτρο του 1^{ου} ΣΔΛΑΠ το οποίο συνεχίζεται ή εάν είναι νέο Μέτρο
- Ο Φορέας Υλοποίησης του μέτρου. Σε περιπτώσεις που αναφέρονται περισσότεροι του ενός φορέα, ο πρώτος αναφερομένος είναι ο φορέας υλοποίησης του μέτρου και οι υπόλοιποι έχουν υποστηρικτικό ρόλο

Στη συνέχεια παρουσιάζεται συγκεντρωτικός πίνακας με τα προτεινόμενα βασικά, της Ομάδας αυτής, μέτρα του προγράμματος μέτρων του Υδατικού Διαμερίσματος Δυτικής Στερεάς Ελλάδας και τις αντίστοιχες κατηγορίες μέτρων (Πίνακας 9.3).

1^ο Αναθεώρηση του Σχεδίου Διαχείρισης Λεκανών Απορροής Ποταμών του ΥΔ Θεσσαλίας (EL 08)

Πίνακας 9.3: Βασικά Μέτρα Άλλων Κατηγοριών

ΚΩΔΙΚΟΣ - ΟΝΟΜΑΣΙΑ ΜΕΤΡΟΥ	ΚΑΤΗΓΟΡΙΑ ΜΕΤΡΟΥ	ΠΕΡΙΓΡΑΦΗ	ΣΥΣΧΕΤΙΣΗ ΜΕ 1 ^ο ΣΧΕΔΙΟ ΔΙΑΧΕΙΡΙΣΗΣ	ΦΟΡΕΙΣ ΥΛΟΠΟΙΗΣΗΣ (*)
M08B0201 Αναβάθμιση της οργανωτικής λειτουργίας των Οργανισμών Εγγείων Βελτιώσεων για την τήρηση των οικονομικών και λοιπών στοιχείων διαχείρισης με σκοπό την κάλυψη των απαιτήσεων της Απόφασης Αριθμ. οικ. 135275/ΦΕΚ Β' 1751/22-5-2017 της Εθνικής Επιτροπής Υδάτων "Έγκριση γενικών κανόνων κοστολόγησης και τιμολόγησης υπηρεσιών ύδατος. Μέθοδος και διαδικασίες για την ανάκτηση κόστους των υπηρεσιών ύδατος στις διάφορες χρήσεις του."	Μέτρα για την εφαρμογή της αρχής ανάκτησης του κόστους των Υπηρεσιών Ύδατος (Άρθρο 9)	Το μέτρο αυτό αποσκοπεί στην κάλυψη των αναγκών των Οργανισμών Εγγείων Βελτιώσεων για τη συλλογή των απαιτούμενων πληροφοριών στα πλαίσια της έκδοσης της Απόφασης Αριθμ. οικ. 135275 (ΦΕΚ Β' 1751 / 22-5-2017) της Εθνικής Επιτροπής Υδάτων "Έγκριση γενικών κανόνων κοστολόγησης και τιμολόγησης υπηρεσιών ύδατος. Μέθοδος και διαδικασίες για την ανάκτηση κόστους των υπηρεσιών ύδατος στις διάφορες χρήσεις του" η οποία αποτελεί εφαρμογή του "Βασικού Μέτρου του 1 ^{ου} ΣΔ περί αρχής ανάκτησης κόστους"	ΝΕΟ ΜΕΤΡΟ	Οργανισμοί Εγγείων Βελτιώσεων (Τοπικοί, Γενικοί) / Περιφέρεια / ΥΠΕΝ (Ειδική Γραμματεία Υδάτων) /ΥΠΑΑΤ
M08B0202 Αναβάθμιση της οργανωτικής λειτουργίας των ΔΕΥΑ για την τήρηση των οικονομικών και λοιπών στοιχείων διαχείρισης με σκοπό την κάλυψη των απαιτήσεων της Απόφασης Αριθμ. οικ. 135275/ΦΕΚ Β' 1751/22-5-2017 της Εθνικής Επιτροπής Υδάτων "Έγκριση γενικών κανόνων κοστολόγησης και τιμολόγησης υπηρεσιών ύδατος. Μέθοδος και διαδικασίες για την ανάκτηση κόστους των υπηρεσιών ύδατος στις διάφορες χρήσεις του."	Μέτρα για την εφαρμογή της αρχής ανάκτησης του κόστους των Υπηρεσιών Ύδατος (Άρθρο 9)	Το μέτρο αυτό αποσκοπεί στην κάλυψη των αναγκών των ΔΕΥΑ για τη συλλογή των απαιτούμενων πληροφοριών στα πλαίσια της έκδοσης της Απόφασης Αριθμ. οικ. 135275 (ΦΕΚ Β' 1751 / 22-5-2017) της Εθνικής Επιτροπής Υδάτων "Έγκριση γενικών κανόνων κοστολόγησης και τιμολόγησης υπηρεσιών ύδατος. Μέθοδος και διαδικασίες για την ανάκτηση κόστους των υπηρεσιών ύδατος στις διάφορες χρήσεις του" η οποία αποτελεί την εφαρμογή του βασικού μέτρου 1 ^{ου} ΣΔ περί της αρχής ανάκτησης κόστους του.	ΝΕΟ ΜΕΤΡΟ	Δημοτικές Επιχειρήσεις Ύδρευσης - Αποχέτευσης / ΥΠΕΝ (Ειδική Γραμματεία Υδάτων)/ Υπουργείο Εσωτερικών

Υπουργείο Περιβάλλοντος & Ενέργειας, Ειδική Γραμματεία Υδάτων

1^ο Αναθεώρηση του Σχεδίου Διαχείρισης Λεκανών Απορροής Ποταμών του ΥΔ Θεσσαλίας (ΕΛ 08)

ΚΩΔΙΚΟΣ - ΟΝΟΜΑΣΙΑ ΜΕΤΡΟΥ	ΚΑΤΗΓΟΡΙΑ ΜΕΤΡΟΥ	ΠΕΡΙΓΡΑΦΗ	ΣΥΣΧΕΤΙΣΗ ΜΕ 1 ^ο ΣΧΕΔΙΟ ΔΙΑΧΕΙΡΙΣΗΣ	ΦΟΡΕΙΣ ΥΛΟΠΟΙΗΣΗΣ (*)
M08B0203 Αναβάθμιση της οργανωτικής λειτουργίας των Οργανισμών Τοπικής Αυτοδιοίκησης για την τήρηση των οικονομικών και λοιπών στοιχείων διαχείρισης με σκοπό την κάλυψη των απαιτήσεων της Απόφασης Αριθμ. οικ. 135275/ΦΕΚ Β' 1751/22-5-2017 της Εθνικής Επιτροπής Υδάτων "Έγκριση γενικών κανόνων κοστολόγησης και τιμολόγησης υπηρεσιών ύδατος. Μέθοδος και διαδικασίες για την ανάκτηση κόστους των υπηρεσιών ύδατος".	Μέτρα για την εφαρμογή της αρχής ανάκτησης του κόστους των Υπηρεσιών Ύδατος (Άρθρο 9)	Το μέτρο αυτό αποσκοπεί στην κάλυψη των αναγκών των ΟΤΑ για τη συλλογή των απαιτούμενων πληροφοριών στα πλαίσια της έκδοσης της Απόφασης Αριθ. οικ. 135275 (ΦΕΚ Β' 1751 / 22-5-2017) της Εθνικής Επιτροπής Υδάτων "Έγκριση γενικών κανόνων κοστολόγησης και τιμολόγησης υπηρεσιών ύδατος. Μέθοδος και διαδικασίες για την ανάκτηση κόστους των υπηρεσιών ύδατος στις διάφορες χρήσεις του" η οποία αποτελεί την εφαρμογή του Βασικού Μέτρου του 1 ^{ου} ΣΔ περί της αρχής ανάκτησης κόστους.	ΝΕΟ ΜΕΤΡΟ	Οργανισμοί Τοπικής Αυτοδιοίκησης / ΥΠΕΝ (Ειδική Γραμματεία Υδάτων)/ Υπουργείο Εσωτερικών
M08B0204 Κατάρτιση και εκπαίδευση όλων των εμπλεκόμενων φορέων (Αποκεντρωμένων Διοικήσεων, Περιφερειών, Δημοτικών Επιχειρήσεων Ύδρευσης και Αποχέτευσης, Οργανισμών Εγγείων Βελτιώσεων, Οργανισμών Τοπικής Αυτοδιοίκησης για την υλοποίηση των απαιτήσεων της Απόφασης Αριθμ. οικ. 135275/ΦΕΚ Β' 1751/22-5-2017 της Εθνικής Επιτροπής Υδάτων "Έγκριση γενικών κανόνων κοστολόγησης και τιμολόγησης υπηρεσιών ύδατος. Μέθοδος και διαδικασίες για την ανάκτηση κόστους των υπηρεσιών ύδατος".	Μέτρα για την εφαρμογή της αρχής ανάκτησης του κόστους των Υπηρεσιών Ύδατος (Άρθρο 9)	Το μέτρο αυτό προτείνεται στα πλαίσια της έκδοσης της Απόφασης Αριθ. οικ. 135275 (ΦΕΚ Β' 1751 / 22-5-2017) της Εθνικής Επιτροπής Υδάτων "Έγκριση γενικών κανόνων κοστολόγησης και τιμολόγησης υπηρεσιών ύδατος. Μέθοδος και διαδικασίες για την ανάκτηση κόστους των υπηρεσιών ύδατος στις διάφορες χρήσεις του" η οποία αποτελεί την εφαρμογή του βασικού μέτρου του 1ου ΣΔ περί της αρχής ανάκτησης κόστους. Για την υλοποίηση της Απόφασης απαιτείται η εκπαίδευση και κατάρτιση όλων των εμπλεκόμενων φορέων. Ειδικότερα κρίνεται απαραίτητη η δημιουργία και υλοποίηση κατάλληλου υλικού και προγράμματος για την ενημέρωση, κατάρτιση και εκπαίδευση του προσωπικού των εμπλεκόμενων φορέων το οποίο θα επωμιστεί την εφαρμογή της Απόφασης. Το υλικό θα περιλαμβάνει ενδεικτικά, έντυπο και ψηφιακό υλικό, ημερίδες ενημέρωσης και τεχνικής κατάρτισης κ.λπ.	ΝΕΟ ΜΕΤΡΟ	ΥΠΕΝ (Ειδική Γραμματεία Υδάτων)

Υπουργείο Περιβάλλοντος & Ενέργειας, Ειδική Γραμματεία Υδάτων

1^ο Αναθεώρηση του Σχεδίου Διαχείρισης Λεκανών Απορροής Ποταμών του ΥΑ Θεσσαλίας (ΕΛ 08)

ΚΩΔΙΚΟΣ - ΟΝΟΜΑΣΙΑ ΜΕΤΡΟΥ	ΚΑΤΗΓΟΡΙΑ ΜΕΤΡΟΥ	ΠΕΡΙΓΡΑΦΗ	ΣΥΣΧΕΤΙΣΗ ΜΕ 1 ^ο ΣΧΕΔΙΟ ΔΙΑΧΕΙΡΙΣΗΣ	ΦΟΡΕΙΣ ΥΛΟΠΟΙΗΣΗΣ (*)
στις διάφορες χρήσεις του. " M08B0301 Σύνταξη / Επικαιροποίηση Γενικών Σχεδίων Ύδρευσης (Masterplan)	Μέτρα για την πρόωση της αποδοτικής και αειφόρου χρήσης του νερού ώστε να μην διακυβεύεται η επίτευξη των στόχων του της Οδηγίας (Άρθρο 4)	<p>Σύνταξη Γενικών Σχεδίων Ύδρευσης όπου θα εντοπίζονται οι υδατικοί πόροι που θα καλύψουν τις ανάγκες ύδρευσης σε μεσοπρόθεσμο και μακροπρόθεσμο χρονικό ορίζοντα, θα υιοθετούνται εγκρίτως τα κατάλληλα μέτρα προστασίας και θα σχεδιάζονται τα απαραίτητα εξωτερικά υδραγωγεία σε προκαταρκτικό επίπεδο.</p> <p>Τα Σχέδια (Masterplan) θα εκπονηθούν από τις ΔΕΥΑ/Δήμους και Παράχους ύδατος ύδρευσης. Τα Σχέδια αυτά θα πρέπει να είναι σύμφωνα με τις προβλέψεις των Σχεδίων Διαχείρισης ΛΑΠ για την κατάσταση των υδατικών συστημάτων και των προγραμμάτων μέτρων, ενώ θα πρέπει να λαμβάνονται υπόψη και οι ενδεχόμενοι κίνδυνοι πλημμύρας όπως έχουν αποτυπωθεί στα ΣΔΚΠ της Οδηγίας 2007/60/ΕΚ.</p> <p>Για το σκοπό αυτό θα πρέπει να έχουν τη σύμφωνη γνώμη των οικείων Δ/νσεων Υδάτων.</p> <p>Η υλοποίηση των Σχεδίων θα γίνει κατά προτεραιότητα σε μεγάλες ΔΕΥΑ ή Δήμους ή και παράχους ύδατος ύδρευσης.</p> <p>Η εξειδίκευση της προτεραιοποίησης δίδεται στο Κείμενο Τεκμηρίωσης του Προγράμματος Μέτρων</p>	Τροποποίηση/ Εξειδίκευση μέτρου WDO8B090	ΔΕΥΑ Δήμοι / Παράχοι ύδατος ύδρευσης / Αποκ. Διοίκηση (Διεύθυνση Υδάτων)
M08B0302 Δράσεις ενίσχυσης, αποκατάστασης, εκσυγχρονισμού δικτύων ύδρευσης και έλεγχος διαρροών	Μέτρα για την πρόωση της αποδοτικής και αειφόρου χρήσης του νερού ώστε να μην διακυβεύεται η επίτευξη των στόχων του της Οδηγίας (Άρθρο 4)	<p>Το μέτρο περιλαμβάνει τις ακόλουθες επιμέρους δράσεις:</p> <ol style="list-style-type: none"> Καταγραφή των απωλειών για τον <u>εκσυγχρονισμό της λειτουργίας των δικτύων ύδρευσης, έλεγχος και μείωση των διαρροών.</u> Ο έλεγχος των διαρροών σε δίκτυα ύδρευσης αποσκοπεί στον εντοπισμό των διαρροών για την αποφυγή μεγάλης απώλειας ύδατος. Ο έλεγχος των διαρροών αποτελεί τεχνικό μέσο για τη διαχείριση της ζήτησης ύδατος και αποσκοπεί στην εξοικονόμηση του. Σε πρώτη φάση θα καταγραφούν οι απώλειες των δικτύων από τις αρμόδιες ΔΕΥΑ/Δήμους, άλλο παράχοι ύδατος ύδρευσης με κοινοποίηση των αποτελεσμάτων στη Δ/ση Υδάτων και θα καθοριστούν οι προτεραιότητες για αποκατάσταση των διαρροών στο ΥΑ από την Περιφερειακή Ομάδα Εργασίας της υπ' αριθμ. 160817/20.12.2016 Απόφασης του ΥΠΕΝ (ΑΔΑ: 7ΔΠΘ4653Π8-8ΠΡ). <p>Μετά τον εντοπισμό των απωλειών θα ακολουθεί η επισκευή και αποκατάσταση της καλής λειτουργίας. Επίσης, θα πρέπει να τοποθετηθούν υδρόμετρα, όπου δεν υπάρχουν, και να αντικατασταθούν τα ελαττωματικά ή παλαιότερης τεχνολογίας.</p> <ol style="list-style-type: none"> Εγκατάσταση και θέση σε λειτουργία συστημάτων τηλεμέτρου, τηλεμετρίας. Με ευθύνη των ΔΕΥΑ/Δήμων ή άλλοι παράχοι ύδατος ύδρευσης θα γίνει προμήθεια, εγκατάσταση και θέση σε λειτουργία συστημάτων τηλεμέτρου, τηλεμετρίας και διαχείρισης διαρροών των δικτύων ύδρευσης. Έργα ενίσχυσης δυναμικότητας δικτύων ύδρευσης Έργα περιοχές όπου είναι αδύνατη η εξέταση καλύτερων εναλλακτικών πηγών υδροδότησης με 	Τροποποίηση / Εξειδίκευση του μέτρου WDO8B120	Δήμοι/ΔΕΥΑ/ Παράχοι ύδατος ύδρευσης/ Περιφέρεια Αποκ. Διοίκηση (Διεύθυνση Υδάτων)

1^ο Αναθεώρηση του Σχεδίου Διαχείρισης Λεκανών Απορροής Ποταμών του ΥΔ Θεσσαλίας (ΕΛ 08)

ΚΩΔΙΚΟΣ - ΟΝΟΜΑΣΙΑ ΜΕΤΡΟΥ	ΚΑΤΗΓΟΡΙΑ ΜΕΤΡΟΥ	ΠΕΡΙΓΡΑΦΗ	ΣΥΣΧΕΤΙΣΗ ΜΕ 1 ^ο ΣΧΕΔΙΟ ΔΙΑΧΕΙΡΙΣΗΣ	ΦΟΡΕΙΣ ΥΛΟΠΟΙΗΣΗΣ (*)
<p>M08B0303 Αύξηση της αποδοτικότητας της χρήσης νερού σε υποδομές εγγείων βελτιώσεων</p>	<p>Μέτρα για την προώθηση της αποδοτικής και αειφόρου χρήσης του νερού ώστε να μην διακυβεύεται η επίτευξη των στόχων του της Οδηγίας (Άρθρο 4)</p>	<p>οικονομικά αποδοτικό τρόπο, να γίνεται χρήση υφιστάμενων έργων αξιοποίησης υδατικών πόρων (π.χ. έργα αποθήκευσης επιφανειακού ύδατος όπως φράγματα και λιμνοδεξαμενές), ακόμα όταν η αρχικά καθορισμένη χρήση τους ήταν η αρδευτική ή άλλη χρήση. Στις περιπτώσεις αυτές θα πρέπει να ολοκληρωθούν τυχόν συνοδά έργα για την κάλυψη της ζήτησης υδρευτικών αναγκών και να κατασκευαστούν τα απαραίτητα έργα επεξεργασίας ύδατος.</p> <p>4. Έργα αποκατάστασης/ενίσχυσης/επέκτασης/αντικατάστασης δικτύων ύδρευσης</p> <p>Το μέτρο αφορά στην αποκατάσταση παλαιών φθαρμένων αγωγών ύδρευσης, στην επέκταση του δικτύου και στην ενίσχυση του εξωτερικού υδραγωγείου ύδρευσης για την κάλυψη αυξημένης ζήτησης σε υδρευτικές ανάγκες. Τα έργα αυτά που στοχεύουν στην αποτελεσματική κάλυψη της αυξανόμενης υδρευτικής ανάγκης σε οικισμούς και δήμους, αποτελούν πρώτης προτεραιότητας έργα για την εφαρμογή της Οδηγίας. Θα πρέπει σε πρώτη φάση να αξιολογηθεί η αποδοτικότητα των εξωτερικών υδραγωγείων από τις αρμόδιες ΔΕΥΑ/Δήμους, άλλους παρόχους ύδατος ύδρευσης προκειμένου να τεκμηριωθεί αν χρήζουν αποκατάστασης ή ενίσχυσης, ή αντικατάστασης και τα αποτελέσματα της ως άνω αξιολόγησης να κοινοποιηθούν στη Δ/ση Υδάτων για τον καθορισμό προτεραιοτήτων στο ΥΔ από την Περιφερειακή Ομάδα Εργασίας της υπ' αριθμ. 160817/20.12.2016 Απόφασης του ΥΠΕΝ (ΑΔΑ: 7ΔΠΘ4653Π8-8ΓΡ)</p>	<p>Τροποποίηση / Εξειδίκευση μέτρου W08B070</p>	<p>ΥΠΑΑΤ, Περιφέρειες</p>
		<p>Το μέτρο περιλαμβάνει έργα και δράσεις που εντάσσονται κυρίως στο Μέτρο 4 του ΠΑΑ 2014 - 2020 "Επενδύσεις σε υλικά στοιχεία του ενεργητικού" και ειδικότερα στο υπομέτρο 4.3.1 "Υποδομές εγγείων βελτιώσεων". Τα έργα και οι δράσεις που υποστηρίζονται από το υπομέτρο 4.3.1 στοχεύουν</p> <p>(α) στη μείωση απωλειών και στην εφαρμογή μεθόδων άρδευσης υψηλής αποδοτικότητας (π.χ. κλειστά δίκτυα σε συνδυασμό με στάγδην άρδευση) με αντικατάσταση υπαρχόντων πεπαλαιωμένων δικτύων άρδευσης. Τα έργα αυτά συμβάλλουν άμεσα στην αύξηση της αποδοτικότητας της χρήσης του ύδατος στη γεωργία.</p> <p>(β) στη χρήση για άρδευση εναλλακτικών πηγών ύδατος (π.χ. ανακυκλωμένα /επαναχρησιμοποιούμενα ύδατα).</p> <p>Επιπλέον στο μέτρο περιλαμβάνονται και δράσεις που απαιτούνται για τη βελτιστοποίηση της διαχείρισης της απόληξης του ύδατος. Οι Δράσεις αυτές περιλαμβάνουν και την αντικατάσταση της ανεξέλεγκτης ιδιωτικής άρδευσης (απόληξη από υπόγεια ή/και επιφανειακά υδατικά συστήματα από συλλογικά) ολοκληρωμένα έργα, η διαχείριση των οποίων βασίζεται στον προγραμματισμό των αρδύσεων και στη μέτρηση του εφαιρισόμενου ύδατος.</p> <p>Βασικοί στόχοι των ανωτέρω δράσεων ή/και έργων είναι οι ακόλουθοι:</p> <ul style="list-style-type: none"> - Να επιτυγχάνουν ελάχιστη δυνατή εξοικονόμηση ύδατος της τάξεως του 10% (όπως αυτή υπολογίζεται σύμφωνα με την προτεινόμενη μεθοδολογία που δίνεται στο εγκεκριμένο ΠΑΑ 2014-2020) για τα υδατικά συστήματα σε καλή ποσοτική κατάσταση με στόχο τη διατήρησή της. - Για υδατικά συστήματα με ποσοτική κατάσταση κατώτερη της καλής η δυναμική εξοικονόμηση θα 		

1^ο Αναθεώρηση του Σχεδίου Διαχείρισης Λεκανών Απορροής Ποταμών του ΥΔ Θεσσαλίας (EL 08)

ΚΩΔΙΚΟΣ - ΟΝΟΜΑΣΙΑ ΜΕΤΡΟΥ	ΚΑΤΗΓΟΡΙΑ ΜΕΤΡΟΥ	ΠΕΡΙΓΡΑΦΗ	ΣΥΣΧΕΤΙΣΗ ΜΕ 1 ^ο ΣΧΕΔΙΟ ΔΙΑΧΕΙΡΙΣΗΣ	ΦΟΡΕΙΣ ΥΛΟΠΟΙΗΣΗΣ (*)
M08B0304 Επενδύσεις για εξοικονόμηση ύδατος στις γεωργικές εκμεταλλεύσεις	Μέτρα για την πρόωθηση της αποδοτικής και αειφόρου χρήσης του νερού ώστε να μην διακυβεύεται η επίτευξη των στόχων του της Οδηγίας (Άρθρο 4)	<p>Πρέπει να είναι της τάξης του 10% αλλά και η προγραμματιζόμενη δράση ή/και έργο να εξασφαλίζει επιπλέον πραγματική μείωση της χρήσης του ύδατος τουλάχιστον ίση με το 50% της δυναμικής εξοικονόμησης (σύμφωνα με τις προβλέψεις του εγκεκριμένου ΠΑΑ 2014-2020 όπως αυτές ισχύουν).</p> <p>- Να αξιοποιηθούν ύδατα από υφιστάμενους ταμειότητες όπως αυτοί ορίζονται στο εγκεκριμένο ΠΑΑ 2014-2020 των οποίων η συμβατότητα με τους στόχους της Οδηγίας 2000/60/ΕΚ έχει ήδη αξιολογηθεί από το 1^ο ΣΔΛΑΠ.</p> <p>Τυχόν νέα έργα (ταμειότητες, λιμνοδεξαμενές, φράγματα, συλλογικά αρδευτικά δίκτυα) που δύνανται να δημιουργήσουν υδρομορφολογικές αλλοιώσεις σε ΕΥΣ που μπορεί να υποβαθμίσουν την οικολογική κατάσταση των υδατικών συστημάτων ή/και την ποσοτική κατάσταση των ΥΥΣ θα εξετάζονται με βάση τις μεθοδολογίες που έχουν αναπτυχθεί από την ΕΥΓ και είναι διαθέσιμες στην ιστοσελίδα του ΥΠΕΝ "Προσδιορισμός και κριτήρια αξιολόγησης υδρομορφολογικών αλλοιώσεων" και "Προσδιορισμός των "εξαφάσεων" της παραγράφου 7, του Άρθρου 4 της Οδηγίας 2000/60/ΕΚ (4.7), περί νέων τροποποιήσεων" όταν απαιτείται.</p> <p>Το μέτρο περιλαμβάνει έργα και δράσεις που εντάσσονται στη Δράση 4.1.2. του Μήτρου 4 του ΠΑΑ 2014-2020. Παρέχεται ενίσχυση για επενδύσεις που συμβάλλουν στην εξοικονόμηση ύδατος και στην αειφόρο διαχείριση των υδατικών πόρων, συμπεριλαμβανομένης και της αποθήκευσης του ύδατος σε επίπεδο γεωργικής εκμετάλλευσης. Οι επενδύσεις για να κριθούν επιλέξιμες για στήριξη θα πρέπει να πληρούν τους γενικούς όρους επιλεξιμότητας του άρθρου 46 του Καν. (ΕΕ) 1305/2013 όταν πρόκειται για άρδευση, με κυριότερο όρο την ύπαρξη άδειας χρήσης ύδατος κατά την αίτηση ενίσχυσης επενδυτικού, με στόχο την εξοικονόμηση ύδατος στην αγροτική εκμετάλλευση. Η επιλογή των ορίων της δυναμικής εξοικονόμησης ύδατος που καθορίστηκε από το ΠΑΑ πραγματοποιήθηκε λαμβάνοντας υπόψη ότι πρέπει να εξασφαλιστεί ένα σημαντικό ποσοστό εξοικονόμησης ύδατος. Αρχές σχετικά με τον καθορισμό των κριτηρίων επιλογής:</p> <ul style="list-style-type: none"> - Ποσοστό εξοικονόμησης ύδατος (δυναμικό και πραγματικό) μεγαλύτερο από τα οριζόμενα στο εγκεκριμένο πρόγραμμα. - Εκμετάλλευση που βρίσκεται σε περιοχή της Οδηγίας 91/676 για την προστασία των υδάτων από νιτρορύπανση γεωργικής προέλευσης. - Εγκατάσταση συστημάτων εξοικονόμησης ύδατος σε υδροβόρες καλλιέργειες. - Η επένδυση άρδευσης επηρεάζει ύδατα των οποίων η κατάσταση έχει χαρακτηριστεί καλύτερη της καλής. 	<p>Ιδιώτες /Πάροχοι ύδατος</p> <p>άρδευσης /ΥΠΑΑΤ/Περιφέρειες</p>	
M08B0305 Καθορισμός ανωτάτων ορίων αρδευτικών αναγκών καλλιέργειών για ιδιωτικές	Μέτρα για την πρόωθηση της αποδοτικής	<p>Για τον καθορισμό ανωτάτων ορίων των αρδευτικών αναγκών ανά στρέμμα για κάθε είδος καλλιέργειας του Υδατικού Διαμερίσματος, ισχύουν τα αναφερόμενα στο Κείμενο Τεκμηρίωσης 12 του Προγράμματος Μέτρων και αυτά λαμβάνονται υπόψη στο πλαίσιο των διαδικασιών αδειοδότησης ιδιωτικών υδροληψιών, από τις Δ/νσεις Υδάτων των Α. Δ. Ειδικά για τα Υπόγεια</p>	<p>Τροποποίηση / Εξειδίκευση του μέτρου WDO8B070</p>	<p>Αποκεντρωμένη Διοίκηση (Διεύθυνση Υδάτων), ΔΔΟΚ</p>

Υπουργείο Περιβάλλοντος & Ενέργειας, Ειδική Γραμματεία Υδάτων

176

1^ο Αναθεώρηση του Σχεδίου Διαχείρισης Λεκανών Απορροής Ποταμών του ΥΔ Θεσσαλίας (ΕΛ 08)

ΚΩΔΙΚΟΣ - ΟΝΟΜΑΣΙΑ ΜΕΤΡΟΥ	ΚΑΤΗΓΟΡΙΑ ΜΕΤΡΟΥ	ΠΕΡΙΓΡΑΦΗ	ΣΥΣΧΕΤΙΣΗ ΜΕ 1 ^ο ΣΧΕΔΙΟ ΔΙΑΧΕΙΡΙΣΗΣ	ΦΟΡΕΙΣ ΥΛΟΠΟΙΗΣΗΣ (*)																																																											
υδροληψίες	και αειφόρου χρήσης του νερού ώστε να μην διακυβεύεται η επίτευξη των στόχων του της Οδηγίας (Άρθρο 4)	<p>Υδατικά συστήματα που χαρακτηρίζονται ως κακής ποσοτικής κατάστασης και υπάρχουν ανάγκη πρόσθετων περιορισμών, συστήνεται να καθορισθεί με ενέργειες της ΔΑΟΚ της οικείας Περιφέρειας/ Περιφερειακής Ενότητας η ελάχιστη δυνατή δόση άρδευσης ανά είδος καλλιέργειας. Καθαρές ανάγκες και αρδευτική καταπόνηση των κύριων καλλιεργειών του ΥΔ (m³/έτος) :</p> <table border="1" data-bbox="454 672 1141 1500"> <thead> <tr> <th colspan="5">ΑΡΔΕΥΤΙΚΗ ΚΑΤΑΝΑΛΩΣΗ ΑΠΟΓΕΩΡΓΗ</th> </tr> <tr> <th>ΑΤΗΓΟΡΙΑ ΚΑΛΙΕΡΓΕΙΩΝ ΣΥΜΦΩΝΑ ΜΕ ΤΟΝ ΦΥΣΙΚΟ ΣΥΝΤΕΛΕΣΤΗΚ</th> <th>ΚΑΛΙΕΡΓΕΙΕΣ</th> <th>ΣΥΝΟΛΟ ΑΡΔΕΥΤΙΚΗΣ ΠΕΡΙΟΔΟΥ κ.μ./στρέμμα</th> <th>Μέγιστη κατανάλωση κ.μ./στρέμμα, με συστήματα μικρο-άρδευσης ΒΑ=85,50%</th> <th>Μέγιστη κατανάλωση κ.μ./στρέμμα, με συστήματα με ΒΑ=80,75%</th> <th>Μέγιστη κατανάλωση κ.μ./στρέμμα, με κατόπηση ΒΑ=50,00%</th> </tr> </thead> <tbody> <tr> <td>I Κ=0,55</td> <td>Εσπεριδοειδή Ελιές Αμπέλια</td> <td>475,6 399,5 475,6</td> <td>556 467 556</td> <td></td> <td></td> </tr> <tr> <td>II Κ=0,60</td> <td>Καμώδες</td> <td>341,9</td> <td></td> <td>423</td> <td></td> </tr> <tr> <td>III Κ=0,65</td> <td>Βαμβάκι Όσπρια Οπωροφόρα</td> <td>391,8 464,0 520,8</td> <td></td> <td>485 575</td> <td></td> </tr> <tr> <td>IV Κ=0,70</td> <td>Ζαχαροτεύλα/Ήλιανθος Βλαμ. Τομάτα Κηπευτικά υποείθρου Μπασιτανικά Πατάκες</td> <td>565,6 451,1 613,3 513,5 467,1</td> <td>609</td> <td></td> <td></td> </tr> <tr> <td>V Κ=0,75</td> <td>Χειμερινά σιτηρά Αραβόσιτος Λαμπά κτηνοτροφικά</td> <td>89,5 556,2 301,0</td> <td></td> <td>111 689 373</td> <td></td> </tr> <tr> <td>VI Κ=0,80</td> <td>Τεχνητά λιπάσματα</td> <td>350,7</td> <td></td> <td>434</td> <td></td> </tr> <tr> <td>VII Κ=0,85</td> <td>Μήλιδη</td> <td>751,0</td> <td></td> <td>930</td> <td></td> </tr> <tr> <td>VIII Κ=1,20</td> <td>Ρυόζ</td> <td>1.014,9</td> <td></td> <td></td> <td>2.030</td> </tr> </tbody> </table>	ΑΡΔΕΥΤΙΚΗ ΚΑΤΑΝΑΛΩΣΗ ΑΠΟΓΕΩΡΓΗ					ΑΤΗΓΟΡΙΑ ΚΑΛΙΕΡΓΕΙΩΝ ΣΥΜΦΩΝΑ ΜΕ ΤΟΝ ΦΥΣΙΚΟ ΣΥΝΤΕΛΕΣΤΗΚ	ΚΑΛΙΕΡΓΕΙΕΣ	ΣΥΝΟΛΟ ΑΡΔΕΥΤΙΚΗΣ ΠΕΡΙΟΔΟΥ κ.μ./στρέμμα	Μέγιστη κατανάλωση κ.μ./στρέμμα, με συστήματα μικρο-άρδευσης ΒΑ=85,50%	Μέγιστη κατανάλωση κ.μ./στρέμμα, με συστήματα με ΒΑ=80,75%	Μέγιστη κατανάλωση κ.μ./στρέμμα, με κατόπηση ΒΑ=50,00%	I Κ=0,55	Εσπεριδοειδή Ελιές Αμπέλια	475,6 399,5 475,6	556 467 556			II Κ=0,60	Καμώδες	341,9		423		III Κ=0,65	Βαμβάκι Όσπρια Οπωροφόρα	391,8 464,0 520,8		485 575		IV Κ=0,70	Ζαχαροτεύλα/Ήλιανθος Βλαμ. Τομάτα Κηπευτικά υποείθρου Μπασιτανικά Πατάκες	565,6 451,1 613,3 513,5 467,1	609			V Κ=0,75	Χειμερινά σιτηρά Αραβόσιτος Λαμπά κτηνοτροφικά	89,5 556,2 301,0		111 689 373		VI Κ=0,80	Τεχνητά λιπάσματα	350,7		434		VII Κ=0,85	Μήλιδη	751,0		930		VIII Κ=1,20	Ρυόζ	1.014,9			2.030	<p>Νοείται ότι τα ανωτέρω ποσά αρδευτικής καταπόνησης ισχύουν εφόσον δεν έρχονται σε αντίθεση με τα νομοθετήματα που τυχόν ορίζουν ειδικό καθεστώς προστασίας των υδάτων της περιοχής. Επίσης δυνατά να τροποποιούνται με τις κανονιστικές πράξεις επιβολής μέτρων και περιορισμών κατ'εφαρμογή του άρθρου 11παρ3 του ν.3199/2003 όπως ισχύει.</p>	Περιφέρειας
ΑΡΔΕΥΤΙΚΗ ΚΑΤΑΝΑΛΩΣΗ ΑΠΟΓΕΩΡΓΗ																																																															
ΑΤΗΓΟΡΙΑ ΚΑΛΙΕΡΓΕΙΩΝ ΣΥΜΦΩΝΑ ΜΕ ΤΟΝ ΦΥΣΙΚΟ ΣΥΝΤΕΛΕΣΤΗΚ	ΚΑΛΙΕΡΓΕΙΕΣ	ΣΥΝΟΛΟ ΑΡΔΕΥΤΙΚΗΣ ΠΕΡΙΟΔΟΥ κ.μ./στρέμμα	Μέγιστη κατανάλωση κ.μ./στρέμμα, με συστήματα μικρο-άρδευσης ΒΑ=85,50%	Μέγιστη κατανάλωση κ.μ./στρέμμα, με συστήματα με ΒΑ=80,75%	Μέγιστη κατανάλωση κ.μ./στρέμμα, με κατόπηση ΒΑ=50,00%																																																										
I Κ=0,55	Εσπεριδοειδή Ελιές Αμπέλια	475,6 399,5 475,6	556 467 556																																																												
II Κ=0,60	Καμώδες	341,9		423																																																											
III Κ=0,65	Βαμβάκι Όσπρια Οπωροφόρα	391,8 464,0 520,8		485 575																																																											
IV Κ=0,70	Ζαχαροτεύλα/Ήλιανθος Βλαμ. Τομάτα Κηπευτικά υποείθρου Μπασιτανικά Πατάκες	565,6 451,1 613,3 513,5 467,1	609																																																												
V Κ=0,75	Χειμερινά σιτηρά Αραβόσιτος Λαμπά κτηνοτροφικά	89,5 556,2 301,0		111 689 373																																																											
VI Κ=0,80	Τεχνητά λιπάσματα	350,7		434																																																											
VII Κ=0,85	Μήλιδη	751,0		930																																																											
VIII Κ=1,20	Ρυόζ	1.014,9			2.030																																																										
M08B0306 Ενίσχυση δράσεων περιορισμού	Μέτρα για την πρόωθηση	<p>Η ορθή εφαρμογή του μέτρου απαιτεί την υλοποίηση των παρακάτω δράσεων:</p>	Τροποποίηση / Εξειδίκευση	ΓΟΕΒ/ΤΟΕΒ/Συλ λογικά																																																											

Υπουργείο Περιβάλλοντος & Ενέργειας, Ειδική Γραμματεία Υδάτων

177

1^ο Αναθεώρηση του Σχεδίου Διαχείρισης Λεκανών Απορροής Ποταμών του ΥΔ Θεσσαλίας (EL 08)

ΚΩΔΙΚΟΣ - ΟΝΟΜΑΣΙΑ ΜΕΤΡΟΥ	ΚΑΤΗΓΟΡΙΑ ΜΕΤΡΟΥ	ΠΕΡΙΓΡΑΦΗ	ΣΥΣΧΕΤΙΣΗ ΜΕ 1 ^ο ΣΧΕΔΙΟ ΔΙΑΧΕΙΡΙΣΗΣ	ΦΟΡΕΙΣ ΥΛΟΠΟΙΗΣΗΣ (*)
απωλεών στα συλλογικά δίκτυα άρδευσης	της αποδοτικής και αειφόρου χρήσης του νερού ώστε να μην διακυβεύεται η επίτευξη των στόχων του της Οδηγίας (Άρθρο 4)	<p>1) βελτιστοποίηση του προγράμματος άρδευσης με συνεργασία φορέα διαχείρισης συλλογικού αρδευτικού δικτύου (ΤΟΕΒ, ΓΟΕΒ, Δήμος) – καλλιεργητών. Εφόσον κρίνεται απαραίτητο πραγματοποιείται επικαιροποίηση των προγραμμάτων άρδευσης κατόπιν σύστασης της Περιφέρειας και σε συνεργασία με την εποπτεία της υπηρεσία του φορέα διαχείρισης. Σημειώνεται ότι οι φορείς διαχείρισης ήδη υποχρεούνται από το υφιστάμενο θεσμικό πλαίσιο στην κατάρτιση ωρολόγιου προγράμματος άρδευσης. Στο πλαίσιο αυτό ο φορέας διαχείρισης κατά την έναρξη της αρδευτικής περιόδου θα καταρτίζει πρόγραμμα άρδευσης το οποίο θα κοινοποιεί άμεσα στην αρμόδια Δ/ση Υδάτων και στην οικεία Περιφέρεια. Ιδιαίτερη σημασία πρέπει να δοθεί στην πιστή τήρηση του Κανονισμού Άρδευσης, ο οποίος συντάσσεται κατ' εφαρμογή του άρθρου 72 του ν. 3852/2010 (ΦΕΚ Α' 87/07.06.2010), του άρθρου 79 του ν. 3463/2006 (ΦΕΚ Α' 114/08.06.2006) και της υπ' αρ. 3252/99092/22-9-2017 ΚΥΑ (ΦΕΚ Β' 3452/04.10.2017).</p> <p>2) Ανάπτυξη προγραμματισμού σχετικά με τις ποσότητες και την κατανομή των απολήψεων με σκοπό την καλύτερη εκτίμηση των αρδευτικών απωλεών, απολογιστικές καταστάσεις ανά αρδευτική περίοδο, στις οποίες θα πρέπει να περιλαμβάνονται κατ' ελάχιστο η αρδύσιμη και αρδευθείσα έκταση, ο τρόπος και η μέθοδος άρδευσης, οι πηγές υδροδότησης, το είδος των καλλιεργειών, καθώς και οι ποσότητες ύδατος που χρησιμοποιήθηκαν για την άρδυσή τους, ανά μήνα και ανά πηγή υδροδότησης.</p> <p>Τα ανωτέρω καινοποιούνται στην αρμόδια Δ/ση Υδάτων της Α.Δ</p>	του μέτρου WD08B070	αρδευτικά Δίκτυα, Περιφέρεια
M08B0307 Κατάρτιση εγχειριδίου τεχνικών προδιαγραφών εφαρμογής μεθόδων επαναχρησιμοποίησης	Μέτρα για την πρόωθηση της αποδοτικής και αειφόρου χρήσης του νερού ώστε να μην διακυβεύεται η επίτευξη των στόχων της Οδηγίας (Άρθρο 4)	<p>Σύνταξη εγχειριδίου τεχνικών προδιαγραφών εφαρμογής των μεθόδων επαναχρησιμοποίησης που προβλέπονται στην ΚΥΑ 145116/2.3.2011 (ΦΕΚ 354B), όπως ισχύει, όπου ενδεικτικά θα καθορίζονται</p> <p>η περιγραφή των δυνατικών μεθόδων επαναχρησιμοποίησης, που συνίσταται η εφαρμογή κάθε μεθόδου, οι ελάχιστες απαιτήσεις εφαρμογής κάθε μεθόδου και η συνολική πρακτική ορθής και αποδοτικής εκτέλεσης, οι προβλεπόμενες διαδικασίες για τη σχετική αδειοδότηση καθώς και η εξειδίκευση των αρμοδιοτήτων των εμπλεκόμενων φορέων.</p>	Συνέχιση Μέτρου WD08B080	ΥΠΕΝ (Ειδική Γραμματεία Υδάτων)

1^ο Αναθεώρηση του Σχεδίου Διαχείρισης Λεκανών Απορροής Ποταμών του ΥΔ Θεσσαλίας (ΕΛ 08)

ΚΩΔΙΚΟΣ - ΟΝΟΜΑΣΙΑ ΜΕΤΡΟΥ	ΚΑΤΗΓΟΡΙΑ ΜΕΤΡΟΥ	ΠΕΡΙΓΡΑΦΗ	ΣΥΣΧΕΤΙΣΗ ΜΕ 1 ^ο ΣΧΕΔΙΟ ΔΙΑΧΕΙΡΙΣΗΣ	ΦΟΡΕΙΣ ΥΛΟΠΟΙΗΣΗΣ (*)
<p>M08B0308 Αναθεώρηση υφιστάμενου στρατηγικού Σχεδίου Αντιμετώπισης Φαινομένων Λειψυδρίας και Ξηρασίας</p>	<p>Μέτρα για την πρόωψη της αποδοτικής και αειφόρου χρήσης του νερού ώστε να μην διακυβεύεται η επίτευξη των στόχων του της Οδηγίας (Άρθρο 4)</p>	<p>Αναθεώρηση Στρατηγικού Σχεδίου Αντιμετώπισης Φαινομένων Λειψυδρίας και Ξηρασίας, που υλοποιήθηκε κατά το 1^ο Διαχειριστικό Κύκλο με βάση τις αρχές προληπτικού σχεδιασμού (Drought and Water Shortage Contingency Plans) που θα περιλαμβάνει κυρίως μέτρα πρόληψης, βάσει του συνδυασμού διάφορων εναλλακτικών λύσεων, καθώς και μέτρα για την αντιμετώπιση επιπτώσεων από τη λειψυδρία και την ξηρασία, λαμβάνοντας υπόψη την επίδραση της κλιματικής αλλαγής. Αναλυτικότερα, το σχέδιο, μεταξύ άλλων, θα περιλαμβάνει: α) Καταγραφή ακραίων φαινομένων ξηρασίας που παρατηρήθηκαν στο πρόσφατο παρελθόν και εκτίμηση των οικονομικών, περιβαλλοντικών, θεσμικών και κοινωνικών επιπτώσεών τους, καθώς και των εφαρμοσθέντων πολιτικών και μέτρων αντιμετώπισης. β) Υπολογισμό δεικτών ξηρασίας, με βάση τις κατευθύνσεις της ΕΕ και τις ιδιαιτερες συνθήκες της περιοχής-όπως υδρολογικό καθεστώς, μετεωρολογικές συνθήκες, περιβαλλοντική κατάσταση, κοινωνικές συνθήκες, οικονομικές επιπτώσεις κλπ., ενώ θα καθορισθούν και διαβαθμίσεις των τιμών του δείκτη αυτού για τον χαρακτηρισμό των φαινομένων. γ) Αξιολόγηση της επικινδυνότητας από μελλοντικά φαινόμενα λειψυδρίας και ξηρασίας (από φυσικές ή ανθρωπογενείς αιτίες) και των πιθανών επιπτώσεών τους. δ) Προσδιορισμό και πρόταση εναλλακτικών πηγών για διάφορες χρήσεις ύδατος και "στρατηγικών υδατικών αποθεμάτων", τα οποία θα μπορούν να χρησιμοποιηθούν σε κρίσιμες περιπτώσεις φαινομένων ξηρασίας. ε) Προτάσεις για τη δημιουργία ευέλικτου και αποτελεσματικού μηχανισμού έγκαιρης προειδοποίησης για φαινόμενα ξηρασίας. λαμβάνοντας υπόψη τους δείκτες που θα έχουν καθορισθεί. στ) Προσδιορισμό μέτρων, τα οποία είναι απαραίτητα για την πρόληψη, καθώς και για την αντιμετώπιση των περιβαλλοντικών, οικονομικών και κοινωνικών επιπτώσεων από τη λειψυδρία και την ξηρασία. ζ) Εκτίμηση της πιθανής επίδρασης των φαινομένων της λειψυδρίας και της ξηρασίας στην επίτευξη των περιβαλλοντικών στόχων του Άρθρου 4 της Οδηγίας 2000/60/ΕΚ.</p> <p>Το Σχέδιο εγκρίνεται και ενεργοποιείται οπότε κριθεί αναγκαίο με απόφαση του Συντονιστή της Α.Δ.</p>	<p>ΝΕΟ ΜΕΤΡΟ</p>	<p>Αποκεντρωμένη Διοίκηση (Διεύθυνση Υδάτων), ΥΠΕΝ (ΕΥΥ)</p>
<p>M08B0401 Καθορισμός και οριοθέτηση ζωνών ή/και μέτρων προστασίας σημείων υδροληψίας ύδατος, που προορίζεται για ανθρώπινη κατανάλωση από υπόγεια υδατικά συστήματα</p>	<p>Μέτρα για την προστασία των υδάτων που προορίζονται για ανθρώπινη κατανάλωση (Άρθρο 7)</p>	<p>α. Για τα μεμονωμένα σημεία υδροληψίας από υπόγεια υδατικά συστήματα (πηγές, πηγάδια, γεωτρήσεις) καθώς και τα πεδία υδροληψιών από τα οποία αντλούνται ύδατα με σκοπό την παραγωγή ύδατος ανθρώπινης κατανάλωσης και σε ποσότητες άνω των 10 m³ ημερησίως, κατά μέσον όρο το έτος, ή εξυπηρετούν περισσότερα από 50 άτομα καθορίζονται μέτρα ή/και ζώνες προστασίας τους. β. Οι ζώνες προστασίας των σημείων ή πεδίων υδροληψίας που εξυπηρετούν δίκτυα ύδρευσης τα οποία λειτουργούν Δήμοι, Συνδemosi Δήμων, ΔΕΥΑ, Διαδημοτικές ΕΥΑ και Εταιρείες Υδρευσης καθορίζονται κατόπιν εκπόνησης ειδικών υδρογεωλογικών μελετών, οι οποίες θα είναι σύμφωνες με τις προδιαγραφές που έχουν ήδη καταρτιστεί και δημοσιοποιηθεί από την ΕΥΥ. Οι ζώνες προστασίας περιλαμβάνουν τις ακόλουθες κατηγορίες: Ζώνη</p>	<p>Τροποποίηση / Εξειδίκευση του μέτρου WD08B100</p>	<p>Αποκεντρωμένη Διοίκηση (Διεύθυνση Υδάτων) και Πάροχοι ύδατος ύδρευσης (ΔΕΥΑ, Δήμοι κ.λπ.)</p>

1^ο Αναθεώρηση του Σχεδίου Διαχείρισης Λεκανών Απορροής Ποταμών του ΥΔ Θεσσαλίας (EL 08)

ΚΩΔΙΚΟΣ - ΟΝΟΜΑΣΙΑ ΜΕΤΡΟΥ	ΚΑΤΗΓΟΡΙΑ ΜΕΤΡΟΥ	ΠΕΡΙΓΡΑΦΗ	ΣΥΣΧΕΤΙΣΗ ΜΕ 1 ^ο ΣΧΕΔΙΟ ΔΙΑΧΕΙΡΙΣΗΣ	ΦΟΡΕΙΣ ΥΛΟΠΟΙΗΣΗΣ (*)
		<p>προστασίας I (άμεση προστασίας). Η ζώνη αυτή προστατεύει το άμεσο περιβάλλον της υδροληψίας από ρύπανση και χαρακτηρίζεται ως ζώνη πλήρους απαγόρευσης.</p> <p>Ζώνη προστασίας II (ελεγχόμενη). Η ζώνη αυτή προστατεύει την υδροληψία από μικροβιολογική κυρίως ρύπανση (ζώνη των 50 ημερών) και από ρύπανση που προέρχεται από ανθρώπινες δραστηριότητες ή έργα που είναι επικίνδυνα λόγω γεννίασης με την υδροληψία.</p> <p>Ζώνη προστασίας III (επιτηρούμενη). Η ζώνη αυτή περιβάλλει την I και τη II ζώνη και αναπτύσσεται σε όση απόσταση φθάνει η λεκάνη τροφοδοσίας της υπόγειας υδροφορίας από την οποία τροφοδοτείται το υδροληπτικό έργο.</p> <p>γ. Για σημεία υδροληψίας του σημείου (α) με μικρούς ετήσιους απολήψιμους όγκους τα μέτρα ή/και οι ζώνες προστασίας δύνανται να καθορίζονται με ενιαίο τρόπο ανά Υδατικό Διαμέρισμα ή ανά ΛΑΠ. Λαμβάνοντας υπόψη τη γεωλογία της περιοχής και το είδος της υπόγειας υδροφορίας. Σε αυτή την περίπτωση, το σχετικό κατώφλι των μικρών απολήψιμων όγκων θα καθοριστεί με απόφαση του Συντονιστή της Α.Δ. μετά από εισήγηση της αρμόδιας Διεύθυνσης Υδάτων έως το τέλος του 2018.</p> <p>δ. Έως το 2021, θα πρέπει να έχουν καθοριστεί ζώνες προστασίας των σημείων υδροληψίας που εξυπηρετούν δίκτυα ύδρευσης τα οποία λειτουργούν Δήμοι, Σύνδεσμοι Δήμων, ΔΕΥΑ, Διαδημοτικές ΕΥΑ και Εταιρείες Ύδρευσης.</p> <p>Προτεραιότητα δίνεται με βάση πληθυσμιακά κριτήρια και την κατάσταση του ΥΨ. Περαιτέρω ανάλυση αυτών των κριτηρίων θα γίνεται με βάση τις εισηγήσεις των Διευθύνσεων Υδάτων στο Κείμενο Τεκμηρίωσης 12 του Προγράμματος Μέτρων.</p> <p>Μέχρι την ολοκλήρωση του σημείου (δ) ορίζονται προσωρινές ζώνες προστασίας για τα σημεία υδροληψίας ως εξής:</p> <ul style="list-style-type: none"> • Ζώνη απόλυτης προστασίας I : 10-20m περιμετρικά του έργου υδροληψίας ανάλογα με τις τοπικές μορφολογικές συνθήκες. • Ζώνη ελεγχόμενης προστασίας II : Ορίζεται καταρχάς και κατ' ελάχιστο, ανάλογα με το είδος της υπόγειας υδροφορίας ως ακολούθως: <ul style="list-style-type: none"> • Κρατικά συστήματα: 1000m ανάντη και εκατέρωθεν (ζώνη τροφοδοσίας) και 500m κατάντη των σημείων απόληψης ύδατος ύδρευσης. • Ρωγματοδή συστήματα: 500m ανάντη και εκατέρωθεν (ζώνη τροφοδοσίας) και 300m κατάντη των σημείων απόληψης ύδατος ύδρευσης. • Κοκκώδη συστήματα ελεύθερης ροής: περιμετρος ακτίνας 500μ. • Κοκκώδεις υπό πίεση ή μερικώς υπό πίεση υδροφορίες: περιμετρος ακτίνας 500m. <p>Στην περίπτωση, που η ζώνη προστασίας II χωροθετείται σε μεικτό γεωλογικό υπόβαθρο, η Δ/ση Υδάτων καθορίζει το γεωλογικό σύστημα που θα την εντάξει, λαμβάνοντας</p>		

Υπουργείο Περιβάλλοντος & Ενέργειας, Ειδική Γραμματεία Υδάτων

1^ο Αναθεώρηση του Σχεδίου Διαχείρισης Λεκανών Απορροής Ποταμών του ΥΔ Θεσσαλίας (ΕΛ 08)

ΚΩΔΙΚΟΣ - ΟΝΟΜΑΣΙΑ ΜΕΤΡΟΥ	ΚΑΤΗΓΟΡΙΑ ΜΕΤΡΟΥ	ΠΕΡΙΓΡΑΦΗ	ΣΥΣΧΕΤΙΣΗ ΜΕ 1 ^ο ΣΧΕΔΙΟ ΔΙΑΧΕΙΡΙΣΗΣ	ΦΟΡΕΙΣ ΥΛΟΠΟΙΗΣΗΣ (*)
		<p>σ. υπόψη τα γεωλογικά στοιχεία της περιοχής, ενώ δύναται να ζητησει και τη σύνταξη υδρογεωλογικής έκθεσης.</p> <p>Για τα σημεία υδροληψίας/πείδια υδροληψίας ύδατος ανθρώπινης κατανάλωσης που δεν υπάγονται στο σημείο (β), δεν απαιτείται ο καθορισμός Ζωνών Προστασίας αλλά η λήψη μέτρων προστασίας. Τα μέτρα προστασίας των εν λόγω σημείων/πείδιων υδροληψίας καθορίζονται κατά την περιβαλλοντική αδειοδότηση των δραστηριοτήτων η κατά την έκδοση άδειας εκτέλεσης των έργων αξιοποίησης υδατικών πόρων, σύμφωνα με την κείμενη νομοθεσία κατόπιν γνωμοδότησης της αρμόδιας Δ/νσης Υδάτων της Α.Δ. και της Υπηρεσίας Υγείας της αρμόδιας Π.Ε.. Σε περίπτωση που τα σημεία αυτά εντάσσονται σε δικτυα ύδρευσης κατόπιν σχετικής συμφωνίας με τον ιδιώτη, τότε υπάγονται στην περίπτωση (β) και καθορίζονται ζώνες προστασίας.</p> <p>ζ. Νέες Δραστηριότητες που απαγορεύονται ανά ζώνη:</p> <ul style="list-style-type: none"> • Ζώνη προστασίας Ι (άμεσης προστασίας). Στη ζώνη αυτή απαγορεύεται αυστηρά η οποιαδήποτε δραστηριότητα εκτός των απαραίτητων εργασιών για τη λειτουργία και συντήρηση των υδροληπτικών έργων. • Ζώνη προστασίας ΙΙ (ελεγχόμενη). Στη ζώνη αυτή δεν επιτρέπονται η εγκατάσταση και λειτουργία δραστηριοτήτων που συνδέονται με ρυπαντικά φορτία, που δύναται να επηρεάσουν τα ΥΥΣ και δραστηριότητες για τις οποίες ακόμη και μετά την επεξεργασία των αποβλήτων τους υπάρχει κίνδυνος για μικροβιακή μόλυνση ή/και για ρύπανση από άλλες κατηγορίες ρυπαντικών φορτίων. Ειδικότερα, αναφέρονται οι δραστηριότητες που εμπίπτουν: <ul style="list-style-type: none"> ο Στις διατάξεις της Οδηγίας 2011/70/ΕΥΡΑΤΟΜ για την ασφαλή διαχείριση αναλωμένων καυσίμων και ραδιενεργών αποβλήτων όπως ενσωματώθηκε στο εθνικό δίκαιο με το ΠΔ122/2013 ΦΕΚ Α' 177 ο Στις διατάξεις της Οδηγίας 2012/18/ΕΕ, ΚΥΑ172058 ΦΕΚ/354/Β2016 «για την αντιμετώπιση κινδύνων μεγάλων ατυχημάτων σχετιζόμενων με επικίνδυνες ουσίες», και των διάδοχων κάθε φορά νομοθετημάτων της κοινοτικής και εθνικής νομοθεσίας, που αφορούν στο αντικείμενο αυτό. ο Στις διατάξεις της Οδηγίας 1999/31/ΕΚ περί Υγειονομικής Ταφής Αποβλήτων, ΗΠ/29407/3508/02 (ΦΕΚ 1572/16-12-2002) «Μέτρα και όροι για την υγειονομική ταφή αποβλήτων» και των διάδοχων κάθε φορά νομοθετημάτων της κοινοτικής και εθνικής νομοθεσίας που αφορούν στο αντικείμενο αυτό με εξαίρεση τις περιπτώσεις υγειονομικής ταφής που αφορούν σε απόβλητα που χαρακτηρίζονται «αδρανή» («απόβλητα που δεν αποσυντίθενται ούτε καίγονται όπως το χαλίκι, η άμμος και η πέτρα») υπό την έννοια των νομοθετημάτων αυτών. 		

1^ο Αναθεώρηση του Σχεδίου Διαχείρισης Λεκανών Απορροής Ποταμών του ΥΑ Θεσσαλίας (ΕΛ 08)

ΚΩΔΙΚΟΣ - ΟΝΟΜΑΣΙΑ ΜΕΤΡΟΥ	ΚΑΤΗΓΟΡΙΑ ΜΕΤΡΟΥ	ΠΕΡΙΓΡΑΦΗ	ΣΥΣΧΕΤΙΣΗ ΜΕ 1 ^ο ΣΧΕΔΙΟ ΔΙΑΧΕΙΡΙΣΗΣ	ΦΟΡΕΙΣ ΥΛΟΠΟΙΗΣΗΣ (*)
		<p>ο Στις διατάξεις της Οδηγίας 2010/75/ΕΕ «περί βιομηχανικών εκπομπών (ολοκληρωμένη πρόληψη και έλεγχος ρύπανσης), ΚΥΑ 36060/1155/Ε103/13 (ΦΕΚ 1450 Β/14-6-2013) «Καθορισμός πλαισίου κανόνων, μέτρων και διαδικασιών για την ολοκληρωμένη πρόληψη και τον έλεγχο της ρύπανσης του περιβάλλοντος από βιομηχανικές δραστηριότητες», και των διάδοχων κάθε φορά νομοθετημάτων της κοινοτικής και εθνικής νομοθεσίας που αφορούν στο αντικείμενο αυτό όλων των κατηγοριών της ΥΑ ΔΙΠΑ/οικ/37674/2016 (ΦΕΚ 2471Β) για την περιβαλλοντική κατάταξη των έργων, όπως κάθε φορά ισχύει. Πλέον των ανωτέρω, τα έργα και οι δραστηριότητες που δύνανται να επηρεάσουν τα ΥΣ εξειδικεύονται ενδεικτικά στο Κείμενο Τεκμηρίωσης 12 του Προγράμματος Μέτρων¹. Η εξειδίκευση αυτή μπορεί με Απόφαση του Συντονιστή της ΑΔ να τροποποιείται σύμφωνα με τη διαδικασία που προβλέπεται στο άρθρο 7.3 του ΠΔ 51/2007.</p> <p>Κατ' εξαίρεση μπορεί να επιτραπεί στη ζώνη ΙΙ, η εγκατάσταση μιας εν δυνάμει ρυπογόνου δραστηριότητας που αναφέρεται στο Κείμενο Τεκμηρίωσης 12 του Προγράμματος Μέτρων. Κατά την περιβαλλοντική αδειοδότηση της εν λόγω δραστηριότητας απαιτείται (πέραν των απαιτούμενων εγκρίσεων βάσει της κείμενης νομοθεσίας), η γνωμοδότηση της οικείας Διεύθυνσης Υδάτων της Αποκεντρωμένης Διοίκησης και οι γνωμοδοτήσεις της αρμόδιας Υπηρεσίας Υγείας της οικείας Περιφέρειας/Περιφερειακής Ενότητας και του οικείου Δήμου, κατόπιν υποβολής ειδικής υδρογεωλογικής μελέτης. Η ειδική υδρογεωλογική μελέτη θα περιλαμβάνει και ανάλυση τρωτότητας του τοπικού υδροφόρου και ανάλυση κινδύνου με τις αντίστοιχες αναλύσεις ευαισθησίας και αβεβαιότητας με αναλυτική περιγραφή των βημάτων και των πρωτογενών δεδομένων που έχουν χρησιμοποιηθεί.</p> <p>Σε περιπτώσεις που κρίνεται απαραίτητο, δύνανται να ζητηθεί η γνώμη του ΣΥΑΔ από τον Συντονιστή της Α.Δ.. Στη συνεδρίαση του ΣΥΑΔ, σύμφωνα με τα οριζόμενα στην παρ.1β του αρ.6 του Ν.3199/2003, είναι σκόπιμο να μετέχουν και εκπρόσωποι από την αρμόδια Υπηρεσία Υγείας της οικείας Περιφέρειας/Περιφερειακής Ενότητας και από τον οικείο Δήμο.</p> <p>η. Οι υφιστάμενες δραστηριότητες εντός της Ζώνης Προστασίας ΙΙ που εμπίπτουν στο σημείο (ζ) ελέγχονται ως προς την εφάρμογή των Περιβαλλοντικών όρων/δεσμεύσεων και δύνανται να τροποποιηθούν κατάλληλα για την εξασφάλιση της προστασίας του σημείου υδροληψίας (εξειδίκευση του είδους και της συχνότητας του προγράμματος παρακολούθησης, βελτιστοποίηση της επεξεργασίας των εκροών κλπ).</p> <p>Στην περίπτωση αιτήματος αδειοδότησης νέας υδροληψίας που αφορά στη χρήση πόσιμου ύδατος, στην όμορη περιοχή της οποίας βρίσκονται εγκατεστημένες δραστηριότητες, όπως αναφέρονται στο σημείο (ζ), τότε το νέο υδροληπτικό έργο</p>		

1^ο Αναθεώρηση του Σχεδίου Διαχείρισης Λεκανών Απορροής Ποταμών του ΥΔ Θεσσαλίας (ΕΛ 08)

ΚΩΔΙΚΟΣ - ΟΝΟΜΑΣΙΑ ΜΕΤΡΟΥ	ΚΑΤΗΓΟΡΙΑ ΜΕΤΡΟΥ	ΠΕΡΙΓΡΑΦΗ	ΣΥΣΧΕΤΙΣΗ ΜΕ 1 ^ο ΣΧΕΔΙΟ ΔΙΑΧΕΙΡΙΣΗΣ	ΦΟΡΕΙΣ ΥΛΟΠΟΙΗΣΗΣ (*)
M08B0402 Προστασία ΥΓΣ που εντάσσονται στο μητρώο προστατευόμενων περιοχών ανθρώπινης καταναλώσης και καθορισμός θεσμικού πλαισίου προστασίας	Μέτρα για την προστασία των υδάτων που προορίζονται για ανθρώπινη κατανάλωση (Άρθρο 7)	<p>χωροθετείται κατάλληλα έτσι ώστε να τηρούνται οι προϋποθέσεις του παρόντος μέτρου. Εφόσον η επέκταση /τροποποίηση υφιστάμενων δραστηριοτήτων εντός της Ζώνης Προστασίας II συνδέεται με ρυπαντικά φορτία, που δύνανται να επηρεάσουν τα ΥΓΣ εξετάζονται βάσει του σημείου ζ).</p> <p>α. Δεν επιτρέπεται η εγκατάσταση και λειτουργία νέων δραστηριοτήτων που συνδέονται με ρυπαντικά φορτία, που δύνανται να επηρεάσουν τα ΥΓΣ και δραστηριότητες για τις οποίες ακόμη και μετά την επεξεργασία των αποβλήτων τους υπάρχει κίνδυνος για μικροβιακή μόλυνση ή/και για ρύπανση από άλλες κατηγορίες ρυπαντικών φορτίων. Ειδικότερα αναφέρονται οι δραστηριότητες που εμπύτουν:</p> <ul style="list-style-type: none"> ο Στις διατάξεις της Οδηγίας 2011/70/ΕΥΡΑΤΟΜ για την ασφαλή διαχείριση αναλωμένων καυσίμων και ραδιενεργών αποβλήτων όπως ενσωματώθηκε στο εθνικό δίκαιο με το ΠΔ122/2013 ΦΕΚ Α' 177 ο Στις διατάξεις της Οδηγίας 2012/18/ΕΕ, ΚΥΑ 172058 ΦΕΚ/354/Β2016 «για την αντιμετώπιση κινδύνων μεγάλων ατυχημάτων σχετιζόμενων με επικίνδυνες ουσίες», και των διάδοχων κάθε φορά νομοθετημάτων της κοινοτικής και εθνικής νομοθεσίας που αφορούν στο αντικείμενο αυτό. ο Στις διατάξεις της Οδηγίας 1999/31/ΕΚ περί Υγειονομικής Ταφής Αποβλήτων, ΗΠ/29407/3508/02 (ΦΕΚ 1572/16-12-2002) «Μέτρα και όροι για την υγειονομική ταφή αποβλήτων» και των διάδοχων κάθε φορά νομοθετημάτων της κοινοτικής και εθνικής νομοθεσίας που αφορούν στο αντικείμενο αυτό με εξαίρεση τις περιπτώσεις που αφορούν σε απόβλητα που χαρακτηρίζονται «αδρανή» <p>β. Για τις λοιπές δραστηριότητες εφαρμόζονται υποχρεωτικά οι Βέλτιστες Διαθέσιμες Τεχνικές της Οδηγίας 2010/75/ΕΕ «περί βιομηχανικών εκπομπών (ολοκληρωμένη πρόληψη και έλεγχος ρύπανσης), ανεξάρτητα εάν υπάγονται σε αυτήν ή όχι και εξετάζεται ανάλογα με το είδος και το μέγεθος της δραστηριότητας η εγκατάσταση και λειτουργία συστήματος παρακολούθησης της κατάστασης του ΥΓΣ μέσω γεωτρήσεων.</p> <p>γ. Τα έργα και οι δραστηριότητες που εμπύτουν στο σημείο (α) εξειδικεύονται ενδεικτικά στο Κείμενο Τεκμηρίωσης 12 του Προγράμματος Μέτρων². Η εξειδίκευση αυτή μπορεί με Απόφαση του Συντονιστή της ΑΔ να τροποποιείται σύμφωνα με τη διαδικασία που προβλέπεται στο άρθρο 7.3 του ΠΔ 51/2007.</p> <p>δ. Κατ' εξαίρεση μπορεί να επιτραπεί η εγκατάσταση μιας εν δυνάμει ρυπογόνου δραστηριότητας που αναφέρεται στο Κείμενο Τεκμηρίωσης 12 του Προγράμματος Μέτρων. Κατά την περιβαλλοντική αδειοδότηση της εν λόγω δραστηριότητας απαιτείται (πέραν των απαιτούμενων εγκρίσεων βάσει της κείμενης νομοθεσίας), η γνωμοδότηση της οικείας Διεύθυνσης Υδάτων της Αποκεντρωμένης Διοίκησης και η γνωμοδότηση της Υπηρεσίας Υγείας της οικείας Περιφέρειας, κατόπιν υποβολής ειδικής υδρογεωλογικής μελέτης. Η ειδική</p>	Τροποποίηση / Εξειδίκευση του μέτρου WD08B140	Αποκεντρωμένη Διοίκηση (Διεύθυνση Υδάτων)

1^ο Αναθεώρηση του Σχεδίου Διαχείρισης Λεκανών Απορροής Ποταμών του ΥΔ Θεσσαλίας (EL 08)

ΚΩΔΙΚΟΣ - ΟΝΟΜΑΣΙΑ ΜΕΤΡΟΥ	ΚΑΤΗΓΟΡΙΑ ΜΕΤΡΟΥ	ΠΕΡΙΓΡΑΦΗ	ΣΥΣΧΕΤΙΣΗ ΜΕ 1 ^ο ΣΧΕΔΙΟ ΔΙΑΧΕΙΡΙΣΗΣ	ΦΟΡΕΙΣ ΥΛΟΠΟΙΗΣΗΣ (*)
		<p>υδρογεωλογική μελέτη θα περιλαμβάνει και ανάλυση τρωτότητας του τοπικού υδροφόρα και ανάλυση κινδύνου με τις αντίστοιχες αναλύσεις ευαισθησίας και αβεβαιότητας με αναλυτική περιγραφή των βημάτων και των πρωτογενών δεδομένων που έχουν χρησιμοποιηθεί.</p> <p>Σε περιπτώσεις που κρίνεται απαραίτητο, δύναται να ζητηθεί η γνώμη του ΣΥΑΔ από τον Συντονιστή της Α.Δ.. Στη συνεδρίαση του ΣΥΑΔ, σύμφωνα με τα οριζόμενα στην παρ.1β του αρ.6 του Ν.3199/2003, είναι σκόπιμο να μετέχουν και εκπρόσωποι από την αρμόδια Υπηρεσία Υγείας της οικείας Περιφέρειας/Περιφερειακής Ενότητας.</p> <p>ε. Οι υφιστάμενες δραστηριότητες ελέγχονται ως προς την εφαρμογή των Περιβαλλοντικών όρων/δεσμεύσεων, που δύναται να τροποποιηθούν κατάλληλα για την εξασφάλιση της προστασίας του ΥΓΣ (εξειδίκευση του είδους και της συχνότητας του προγράμματος παρακολούθησης, βελτιστοποίηση της επεξεργασίας των εκροών κλπ).</p> <p>στ. Εφόσον η επέκταση / τροποποίηση υφιστάμενων δραστηριοτήτων που εμπόδισαν στο σημείο (α) συνδέεται με ρυπαντικά φορτία που δύναται να επηρεάσουν τα ΥΓΣ, εφαρμόζονται τα αναφερόμενα στο σημείο (δ).</p>		
M08B0403 Προστασία υδροληπτικών έργων επιφανειακών υδάτων για ύδρευση	Μέτρα για την προστασία των υδάτων που προορίζονται για ανθρώπινη κατανάλωση (Άρθρο 7)	<p>Αντικείμενο του Μέτρου είναι η προστασία των επιφανειακών υδατικών συστημάτων που χρησιμοποιούνται για ύδρευση και εξυπηρετούνται Δήμοι, Σύνδεσμοι Δήμων, ΔΕΥΑ, Διαδημοτικές ΕΥΑ, και Επτερείες Υδρευσης μέσω του καθορισμού ζωνών/ μέτρων προστασίας για τα ΕΥΣ ή/και τα σημεία υδροληψίας επ' αυτών.</p> <p>Ο λεπτομερής καθορισμός των εν λόγω ζωνών προστασίας προτείνεται να υλοποιηθεί στο πλαίσιο των Σχεδίων Ασφαλείας Νερού (ΣΑΝ) που θα εκπονήσουν οι πάροχοι υπηρεσιών ύδρευσης/ άλλοι υπόχρεοι φορείς όπως προβλέπεται από την κείμενη νομοθεσία ή τυχόν περιβαλλοντικούς όρους δραστηριοτήτων. Μέχρι τον λεπτομερή καθορισμό των εν λόγω ζωνών προστασίας, μια καταρχήν προσέγγιση καθορισμού ζωνών είναι η ακόλουθη:</p> <ul style="list-style-type: none"> • Ζώνη I: Άμεσης προστασίας πέριξ των έργων υδροληψίας – ζώνη απαγόρευσης εύρους 20 μ. • Ζώνη II: Ζώνη προστασίας πέριξ των ορίων των ποταμών ΕΥΣ που συμβάλλουν ανάντη του σημείου υδροληψίας – ελεγχόμενη ζώνη. Ορίζεται ως ακολούθως: <p>Για πρανή με κλίση <3% εύρος ζώνης 100μ. Για πρανή με κλίση 3-10% εύρος ζώνης 200μ. Για πρανή με κλίση >10% εύρος ζώνης 300μ.</p> <p>Εφόσον έχουν οριστεί τα όρια πλημμύρας με T=100 στα ΣΔΚΠ της Οδηγίας 2007/60/ΕΚ λαμβάνεται για τη Ζώνη II το μεγαλύτερο εξ αυτών όριο.</p>	Τροποποίηση / Εξειδίκευση του μέτρου WD08B125	Δήμοι / ΔΕΥΑ/ Πάροχοι Υδάτος/ Αποκεντρωμένη Διοίκηση (Διεύθυνση Υδάτων)

1^ο Αναθεώρηση του Σχεδίου Διαχείρισης Λεκανών Απορροής Ποταμών του ΥΔ Θεσσαλίας (ΕΛ 08)

ΚΩΔΙΚΟΣ - ΟΝΟΜΑΣΙΑ ΜΕΤΡΟΥ	ΚΑΤΗΓΟΡΙΑ ΜΕΤΡΟΥ	ΠΕΡΙΓΡΑΦΗ	ΣΥΣΧΕΤΙΣΗ ΜΕ 1 ^ο ΣΧΕΔΙΟ ΔΙΑΧΕΙΡΙΣΗΣ	ΦΟΡΕΙΣ ΥΛΟΠΟΙΗΣΗΣ (*)
		<p>• Ζώνη III: Ευρύτερη ζώνη που αντιστοιχεί στη λεκάνη απορροής του σημείου υδροληψίας - επιτηρούμενη ζώνη.</p> <p>Για τις ανωτέρω προσωρινές ζώνες ορίζονται τα ακόλουθα:</p> <p>Στη Ζώνη I: Απαιτείται ειδική σήμανση και περιφραγή προστασίας των έργων υδροληψίας. Στη ζώνη αυτή απαγορεύεται αυστηρά η οποιαδήποτε δραστηριότητα εκτός των απαραίτητων εργασιών για τη λειτουργία και συντήρηση των υδροληπτικών έργων.</p> <p>Στη Ζώνη II: Η εγκατάσταση νέων ή η επέκταση υφιστάμενων δραστηριοτήτων που δύναται να επηρεάσουν την ποιότητα του ύδατος που προορίζεται για ύδρευση, επιτρέπεται και ρυθμίζεται κατά την περιβαλλοντική αδειοδότηση από την αρμόδια αρχή μετά από τη γνώμη της Δ/νσης Υδάτων και της Υπηρεσίας Υγείας της Περιφερειακής Ενότητας και γνωμοδότηση του αρμόδιου παρόχου υπηρεσιών ύδατος.</p> <p>Στη Ζώνη III: Κατά τη διαδικασία περιβαλλοντικής αδειοδότησης, νέων ή επέκτασης υφιστάμενων δραστηριοτήτων ζητείται επιπλέον των προβλεπόμενων από την κείμενη νομοθεσία γνωμοδοτήσεων και η γνωμοδότηση του αρμόδιου παρόχου υπηρεσιών ύδατος.</p> <p>Έως την εκπόνηση των ΣΑΝ ή άλλων συγκεκριμένων μελετών, σε περίπτωση αιτημάτων για υλοποίηση νέων έργων ή νέων δραστηριοτήτων που είτε χωροθετούνται εντός της υδρολογικής λεκάνης απορροής του επιφανειακού ΥΣ, είτε διαθέτουν τα απόβλητά τους εντός αυτής, οι αρμόδιες για την περιβαλλοντική αδειοδότησή τους Υπηρεσίες, οφείλουν να εξετάσουν την επίδρασή τους στην ποιότητα του επιφανειακού ΥΣ που προορίζεται για ύδρευση.</p> <p>Απαγορεύεται η απευθείας διάθεση επεξεργασμένων υγρών αποβλήτων στα εν λόγω ΕΥΣ ανάντη των σημείων υδροληψίας, σε αποστάσεις από αυτά που καθορίζονται κατά την περιβαλλοντική αδειοδότηση του έργου επεξεργασίας των αποβλήτων, μετά από γνώμη της οικείας Δ/νσης Υδάτων.</p> <p>Για τα ΕΥΣ από τα οποία προγραμματίζεται η απόληψη πόσιμου ύδατος, στο πλαίσιο της περιβαλλοντικής αδειοδότησης του σχετικού έργου αξιοποίησης υδατικών πόρων, ο κύριος του έργου θα καταθέτει στις αρμόδιες Υπηρεσίες προτάσεις για:</p> <ul style="list-style-type: none"> • τον οριοθέτηση των προσωρινών ζωνών προστασίας του ύδατος του επιφανειακού ΥΣ, • τον καθορισμό των επιτρεπόμενων δραστηριοτήτων σε κάθε ζώνη. <p>Ο καθορισμός ζωνών/μέτρων προστασίας γύρω από τα επιφανειακά ΥΣ που χρησιμοποιούνται για ύδρευση, όπου δεν προβλέπεται η εκπόνηση Σχεδίου Ασφάλειας Νερού (ΣΑΝ), απαιτεί την εκπόνηση ειδικών μελετών αναλυτικού σχεδιασμού οριοθέτησης των ζωνών προστασίας του ύδατος για κάθε ένα από αυτά.</p>		

1^ο Αναθεώρηση του Σχεδίου Διαχείρισης Λεκανών Απορροής Ποταμών του ΥΑ Θεσσαλίας (EL 08)

ΚΩΔΙΚΟΣ - ΟΝΟΜΑΣΙΑ ΜΕΤΡΟΥ	ΚΑΤΗΓΟΡΙΑ ΜΕΤΡΟΥ	ΠΕΡΙΓΡΑΦΗ	ΣΥΣΧΕΤΙΣΗ ΜΕ 1 ^ο ΣΧΕΔΙΟ ΔΙΑΧΕΙΡΙΣΗΣ	ΦΟΡΕΙΣ ΥΛΟΠΟΙΗΣΗΣ (*)
M08B0404 Υλοποίηση Σχεδίων Ασφάλειας Νερού	Μέτρα για την προστασία των υδάτων που προορίζονται για ανθρώπινη κατανάλωση (Άρθρο 7)	<p>Τα Σχέδια Ασφάλειας Νερού (ΣΑΝ) αποτελούν μία ολιστική προσέγγιση που σχετίζεται με την ποιότητα διαχείρισης των υδάτων από την πηγή του ύδατος έως και τη διανομή, υιοθετώντας την αρχή των «πολλαπλών φραγμάτων» (multiple barriers) και επιζητώντας στην ανάγκη εφαρμογής μέτρων ελέγχου σε κάθε κρίκο της αλυσίδας υδροδότησης.</p> <p>Η υλοποίηση των ΣΑΝ θα γίνει κατά προτεραιότητα σε μεγάλες ΔΕΥΑ ή Δήμους /η παρόχους ύδατος ύδρευσης.</p> <p>Μετά την έγκρισή τους τα ΣΑΝ θα κοινοποιούνται στη Διεύθυνση Υδάτων.</p> <p>Για την εκπόνηση των ΣΑΝ θα χρησιμοποιηθούν οι προδιαγραφές του Έργου «Τεχνική Υποστήριξη της Ειδικής Γραμματείας Υδάτων του ΥΠΕΝ για την καταγραφή προβλημάτων εφαρμογής της Οδηγίας 98/83/ΕΚ περί πόσιμου ύδατος στην Ελλάδα και διερεύνηση δυνατοτήτων υιοθέτησης Σχεδίων Ασφάλειας Νερού (Water Safety Plans)».</p> <p>Τα Σχέδια αυτά θα πρέπει να είναι σύμφωνα με τις προβλέψεις των Σχεδίων Διαχείρισης ΛΑΠ για την κατάσταση των υδατικών συστημάτων και των προγραμμάτων μέτρων, ενώ θα πρέπει να λαμβάνονται υπόψη και οι ενδεχόμενοι κίνδυνοι Πλημμύρας όπως έχουν αποτυπωθεί στα ΣΔΚΠ της Οδηγίας 2007/60/ΕΚ για T=100.</p>	Τροποποίηση / Εξειδίκευση του μέτρου WDO8B020	ΔΕΥΑ, Δήμοι, Πάροχοι ύδατος ύδρευσης, Αποκεντρωμένη Διοίκηση (Διεύθυνση Υδάτων)
M08B0501 Περιορισμοί, όροι και προϋποθέσεις κατασκευής υδροληπτικών έργων απόληξης υπόγειων υδάτων (γεωτρήσεις, πηγάδια κλπ) για νέες χρήσεις, καθώς και της επέκτασης αδειών υφιστάμενων χρήσεων νερού σε: α) περιοχές ΥΥΣ με κακή ποσοτική κατάσταση β) στη ζώνη προστασίας II των έργων υδροληψίας που εξυπηρετούν δίκτυα ύδρευσης τα οποία λειτουργούν Δήμοι, Σύνδεσμοι Δήμων, Δ.Ε.Υ.Α, Διαδημοτικές Ε.Υ.Α. και Εταιρείες Ύδρευσης, γ) ζώνες των συλλογικών αρδευτικών δικτύων δ) παράκτια ΥΥΣ με προβλήματα	Μέτρα ελέγχου απόληξης επιφανειακού και υπόγειου νερού και αποθήκευσης επιφανειακού νερού	<p>α) Στα Υπόγεια Υδατικά Συστήματα (ΥΥΣ) που έχει προσδιορισθεί ότι βρίσκονται σε κακή ποσοτική κατάσταση είναι δυνατή η εκτέλεση νέου έργου απόληξης υπόγειου ύδατος για νέα δραστηριότητα ή η αύξηση απόληξης υφισταμένου, στην εξής περίπτωση:</p> <p>ι) για χρήσεις ύδρευσης</p> <p>β) Στην προσαωρήνη ζώνη προστασίας II των έργων υδροληψίας που εξυπηρετούν δίκτυα ύδρευσης τα οποία λειτουργούν Δήμοι, Σύνδεσμοι Δήμων, ΔΕΥΑ, Διαδημοτικές ΕΥΑ και Εταιρείες Ύδρευσης, μέχρι τον καθορισμό των οριατικών ζωνών προστασίας, είναι δυνατή η έκδοση άδειας εκτέλεσης νέου έργου αξιοποίησης υδατικών πόρων ή επέκτασης υφισταμένου για υδρευτική χρήση.</p> <p>Μετά τον καθορισμό των οριατικών ζωνών προστασίας των έργων υδροληψίας για άντληση πόσιμου ύδατος, είναι δυνατό, με Απόφαση του Συντονιστή της Α.Δ., να ορίζονται πρόσθετες επιτρεπόμενες χρήσεις ύδατος.</p> <p>γ) Εντός των ζωνών των συλλογικών αρδευτικών δικτύων απαγορεύεται η χορήγηση άδειας εκτέλεσης έργου αξιοποίησης υδατικών πόρων εκτός των ακόλουθων περιπτώσεων:</p> <p>ι) όταν το έργο αποσκοπεί στην ενίσχυση των αναγκών του συλλογικού αρδευτικού δικτύου. Στην περίπτωση αυτή η άδεια χορηγείται στον αρμόδιο φορέα διαχείρισης και λειτουργίας του δικτύου και όχι σε μεμονωμένο χρήστη και δεν τίθενται άλλες προϋποθέσεις</p> <p>ii) στην περίπτωση αίτησης από μεμονωμένο χρήστη για αγροτική χρήση και λοιπές χρήσεις,</p>	Τροποποίηση / Εξειδίκευση του μέτρου WDO8B210	Αποκεντρωμένη Διοίκηση (Διεύθυνση Υδάτων)

Υπουργείο Περιβάλλοντος & Ενέργειας, Ειδική Γραμματεία Υδάτων

1^ο Αναθεώρηση του Σχεδίου Διαχείρισης Λεκανών Απορροής Ποταμών του ΥΔ Θεσσαλίας (ΕΛ 08)

ΚΩΔΙΚΟΣ - ΟΝΟΜΑΣΙΑ ΜΕΤΡΟΥ	ΚΑΤΗΓΟΡΙΑ ΜΕΤΡΟΥ	ΠΕΡΙΓΡΑΦΗ	ΣΥΣΧΕΤΙΣΗ ΜΕ 1 ^ο ΣΧΕΔΙΟ ΔΙΑΧΕΙΡΙΣΗΣ	ΦΟΡΕΙΣ ΥΛΟΠΟΙΗΣΗΣ (*)
υφαλιμύρισης, εκτεταμένης ή τοπικής, ανεξαρτήτου προελεύσεως		<p>σύμφωνα με το άρθρο 8 της ΚΥΑ 146896/2014, όπως ισχύει, η άδεια θα χορηγείται μόνον εφόσον ο ενδιαφερόμενος προσκομίσει βεβαίωση από τον αρμόδιο φορέα διαχείρισης και λειτουργίας του δικτύου ότι δεν καλύπτεται από το δίκτυο η οποία θα κοινοποιείται στην εποπτεύουσα υπηρεσία του φορέα διαχείρισης.</p> <p>δ) Παράκτια ΥΓΣ με προβλήματα υφαλιμύρισης, εκτεταμένης ή τοπικής, ανεξαρτήτου προελεύσεως.</p> <p>Α. Στα παράκτια ΥΓΣ που παρουσιάζουν προβλήματα υφαλιμύρισης ανεξαρτήτως της περιοχής επέκτασης του φαινομένου και μέχρι την ακριβή οριοθέτηση των ζωνών υφαλιμύρισης, με βάση τις Ειδικές Υδρογεωλογικές Μελέτες που θα πρέπει να συνταχθούν, απαγορεύεται η κατασκευή νέων έργων αξιοποίησης υδατικών πόρων στα ΥΓΣ (γεωτρήσεις, πηγάδια κλπ) για νέες χρήσεις ύδατος καθώς και της επέκτασης αδειών υφιστάμενων χρήσεων ύδατος, εντός των κάτωθι παράκτιων ζωνών:</p> <ul style="list-style-type: none"> • Για τα καρστικά ΥΓΣ συστήματα: 300μ • Για τα κοκκώδη ελεύθερης πιεζομετρικής επιφάνειας ΥΓΣ: 200μ • Για τα κοκκώδη υπό πίεση πιεζομετρικής επιφάνειας ΥΓΣ: 100μ <p>Οι ανωτέρω αποστάσεις μετρώνται από την ακτή (όπως αυτή απεικονίζεται στο οικείο ΣΔΛΑΠ) και αποσκοπούν στον περιορισμό της επέκτασης της υφαλιμύρισης στα αντίστοιχα υπόγεια υδατικά συστήματα. Οι εν λόγω αποστάσεις συνιστούν τις καταρχήν ζώνες απαγόρευσης, οι οποίες θα οριστικοποιηθούν με απόφαση του Συντονιστή της Αποκεντρωμένης Διοίκησης μετά την εκπόνηση των κατά περίπτωση Ειδικών Υδρογεωλογικών Μελετών, δεδομένου ότι οι ζώνες αυτές δεν είναι στατικές αλλά δυναμικές. Στο πλαίσιο των μελετών αυτών θα καθορίζεται ο μηχανισμός, η εξέλιξη και η επέκταση του φαινομένου, αλλά και τα μέτρα σταδιακής αποκατάστασης της ποιοτικής κατάστασης των ΥΓΣ.</p> <p>A1. Για το σύνολο των ανωτέρω προσωρινών ζωνών κατ' εξαίρεση, μπορεί να δίνεται άδεια μόνο για ύδρευση, ενώ οι περιπτώσεις άλλων εξαιρέσεων, πλην των αναφερόμενων στο Α2, δύνανται να εξετάζονται κατόπιν γνωμοδότησης του ΣΥΑΔ.</p> <p>A2. Επιτρέπεται η χορήγηση αδειών εκτέλεσης έργου αξιοποίησης υδατικών πόρων ή/και επέκτασης υφιστάμενων στα ΥΓΣ με προβλήματα υφαλιμύρισης, για τις χρήσεις που αναφέρονται σε εκείνες τις περιπτώσεις που αφορούν σε γεωτρήσεις υδατοκαλλιεργειών για άντληση υπόγειου ύδατος με ποιότητα που προσεγγίζει αυτή του θαλασσινού, υδροληψίες αφαλάτωσης, πλήρωσης κολυμβητικών δεξαμενών, κάλυψης τουριστικών και βιομηχανικών/βιοτεχνικών /αγροβιομηχανικών χρήσεων οι οποίες βρίσκονται σύμφωνα με τις κάτωθι αποστάσεις από την ακτογραμμή:</p> <ul style="list-style-type: none"> • Για τα καρστικά ΥΓΣ συστήματα: 150μ • Για τα κοκκώδη ελεύθερης πιεζομετρικής επιφάνειας ΥΓΣ: 100μ • Για τα κοκκώδη υπό πίεση πιεζομετρικής επιφάνειας ΥΓΣ: 50μ 		

Υπουργείο Περιβάλλοντος & Ενέργειας, Ειδική Γραμματεία Υδάτων

1^ο Αναθεώρηση του Σχεδίου Διαχείρισης Λεκανών Απορροής Ποταμών του ΥΔ Θεσσαλίας (EL 08)

ΚΩΔΙΚΟΣ - ΟΝΟΜΑΣΙΑ ΜΕΤΡΟΥ	ΚΑΤΗΓΟΡΙΑ ΜΕΤΡΟΥ	ΠΕΡΙΓΡΑΦΗ	ΣΥΣΧΕΤΙΣΗ ΜΕ 1 ^ο ΣΧΕΔΙΟ ΔΙΑΧΕΙΡΙΣΗΣ	ΦΟΡΕΙΣ ΥΛΟΠΟΙΗΣΗΣ (*)
		<p>Τα αναφερόμενα στα σημεία Α1 και Α2 θα επαυξηταστούν κατά την εκπόνηση των Ειδικών Υδρολογικών Μελετών, με τις οποίες θα οριστικοποιηθούν οι ζώνες υφαλμύρινσης.</p> <p>Β. Σε αποστάσεις μεγαλύτερες των περιγραφόμενων στο σημείο (Α) (ανάλογα του είδους των ΥΥΣ) για την περίπτωση του ελέγχου αντλήσεων λόγω ενδείξεων υφαλμύρινσης, εξετάζεται η κατασκευή νέου έργου αξιοποίησης υδατικών πόρων στα ΥΥΣ (νεωτήριες, πηγάδια κλπ) για όλες τις χρήσεις ύδατος, καθώς και της επέκτασης αδειών υφιστάμενων χρήσεων ύδατος με την εκπόνηση Ειδικής Υδρολογικής Μελέτης.</p> <p>Διακρίνονται οι ακόλουθες περιπτώσεις:</p> <p>Υφιστάμενες αδειοδοτημένες υδροληψίες σε ΥΥΣ με προβλήματα υφαλμύρινσης: Υποβάλλεται μία φορά το έτος χημική ανάλυση του μηνός Οκτωβρίου από εργατήριο που τηρεί τα Πρωτόκολλα δειγματοληψίας και ανάλυσης του Εθνικού Δικτύου Παρακολούθησης της κατάστασης των υδάτων (ηπιση.γρεκα.gr) και η οποία θα περιλαμβάνει τον προσδιορισμό των παραμέτρων της ηλεκτρικής αγωγιμότητας του ύδατος, της περιεκτικότητας σε ολικά διαλυμένα στερεά, ιόντων χλωρίου και νατρίου. Η σχετική απαίτηση θα ενσωματωθεί κατά την ανανέωση της άδειας χρήσης μετά την ισχύ του παρόντος.</p> <p>Υφιστάμενες μη αδειοδοτημένες υδροληψίες σε ΥΥΣ με προβλήματα υφαλμύρινσης που βρίσκονται σε διαδικασία αδειοδότησης χρήσης ύδατος:</p> <p>Σε περίπτωση χορήγησης της άδειας χρήσης ύδατος από την αρμόδια Διεύθυνση Υδάτων τίθεται όρος για την υποβολή της παραπάνω χημικής ανάλυσης εντός ομίχνου από την έκδοσή της σύμφωνα με την προαναφερόμενη διαδικασία δειγματοληψίας και ανάλυσης.</p> <p>Αιτήματα έκδοσης αδειών εκτέλεσης έργου αξιοποίησης υδατικών πόρων ή/και επέκτασης υφιστάμενης χρήσης για τις ζώνες απαγόρευσης και ελέγχου:</p> <p>Η έκδοση της άδειας εκτέλεσης έργου αξιοποίησης υδατικών πόρων ή/και επέκτασης υφιστάμενης χρήσης εξετάζεται με συνεκτίμηση των υφιστάμενων δυνατοτήτων του ΥΥΣ για την ικανοποίηση της αιτούμενης χρήσης, χωρίς περαιτέρω υποβάθμιση της κατάστασής του, μέσω της αξιολόγησης των τοπικών υδρολογικών συνθηκών στην περιοχή της αιτούμενης χρήσης, με τη διαδικασία που περιγράφεται στη συνέχεια: η αίτηση χορήγησης άδειας εκτέλεσης έργου αξιοποίησης υδατικών πόρων ή/και επέκτασης υφιστάμενης χρήσης, θα πρέπει να συνοδεύεται από Ειδική Υδρολογική Μελέτη που συντάσσεται με ευθύνη του αιτούντος την άδεια, στην οποία θα περιγράφονται και θα αξιολογούνται οι επικρατούσες τοπικά υδρολογικές συνθήκες. Στην Ειδική Υδρολογική Μελέτη θα πραγματοποιείται οπωσδήποτε συλλογή και αξιολόγηση των ποσοτικών στοιχείων του ΥΥΣ της περιοχής ενδιαφέροντος σε απόσταση έως και 500 m περιμετρικά του σημείου υδροληψίας λαμβάνοντας υπόψη μεταξύ άλλων και τα διαθέσιμα στοιχεία της οικείας Διεύθυνσης Υδάτων και του ΕΜΣΥ. Η αρμόδια Διεύθυνση Υδάτων ελέγχει την πληρότητα της Ειδικής Υδρολογικής Μελέτης και αποφασίζει τη χορήγηση ή μη της προβλεπόμενης από την κείμενη νομοθεσία άδειας εκτέλεσης έργου. Μετά την εκτέλεση του έργου ο ενδιαφερόμενος</p>		

1^ο Αναθεώρηση του Σχεδίου Διαχείρισης Λεκανών Απορροής Ποταμών του ΥΔ Θεσσαλίας (ΕΛ 08)

ΚΩΔΙΚΟΣ - ΟΝΟΜΑΣΙΑ ΜΕΤΡΟΥ	ΚΑΤΗΓΟΡΙΑ ΜΕΤΡΟΥ	ΠΕΡΙΓΡΑΦΗ	ΣΥΣΧΕΤΙΣΗ ΜΕ 1 ^ο ΣΧΕΔΙΟ ΔΙΑΧΕΙΡΙΣΗΣ	ΦΟΡΕΙΣ ΥΛΟΠΟΙΗΣΗΣ (*)
		υποχρεούται να υποβάλλει στη Δ/νση Υδάτων την απαιτούμενη από το Παράρτημα ΙΙΙ της ΚΥΑ 146896/2014 Υδρογεωλογική Έκθεση εκτέλεσης του έργου με τεχνική του περιγραφική, επικαιροποίηση των εκτιμήσεων που είχαν διατυπωθεί στην αρχική Ειδική Υδρογεωλογική Μελέτη και το προτεινόμενο πρόγραμμα εκμετάλλευσης του έργου. Η αρμόδια Διεύθυνση Υδάτων ελέγχει την Υδρογεωλογική Έκθεση εκτέλεσης του έργου και αν τεκμηριώνεται ότι από την εκμετάλλευσή του δεν προκύπτει επιδείνωση των συνθηκών κακής κατάστασης, χορηγεί την άδεια χρήσης ύδατος με σαφή καθορισμό του προγράμματος εκμετάλλευσης του έργου (απολήψιμο όγκο, παροχές και πρόγραμμα απολήψιμων κλπ), με γνώμονα την αποτροπή περαιτέρω επιβάρυνσης της κατάστασης του ΥΓΣ. Αν από την Υδρογεωλογική Έκθεση του Παραρτήματος ΙΙΙ της ΚΥΑ 146896/2014 όπως ισχύει δεν επιβεβαιώνονται οι εκτιμήσεις της αρχικής Ειδικής Υδρογεωλογικής Μελέτης ή αν προκύψουν ενδείξεις που υποδηλώνουν ότι από την εκμετάλλευσή του έργου είναι πιθανόν να προκύψει περαιτέρω επιβάρυνση της κατάστασης του ΥΓΣ, τότε δεν επιτρέπεται η χορήγηση της άδειας χρήσης ύδατος. Για τις ανωτέρω περιπτώσεις η αρμόδια Διεύθυνση Υδάτων διατηρεί τη δυνατότητα πρόσθετων ελέγχων, ειδικότερων προϋποθέσεων και περιοριστικών μέτρων.		
M08B0502 Ηλεκτρονική ετήσια καταγραφή μετρήσεων των απολήψιμων επιφανειακών και υπογείων υδάτων	Μέτρα ελέγχου απόληψης επιφανειακού και υπόγειου νερού και αποθήκευσης επιφανειακού νερού	Καταγραφή απολήψιμων επιφανειακού και υπόγειου ύδατος για ύδρευση, άρδευση και λοιπές χρήσεις. Το παρόν μέτρο προβλέπει την ανάπτυξη μιας ηλεκτρονικής εφαρμογής στην οποία οι χρήστες να συμπληρώνουν απευθείας την καταγεγραμμένη απόληψη ύδατος. Η ηλεκτρονική ετήσια καταγραφή είναι υποχρεωτική για όλους τους παρόχους υπηρεσιών ύδατος, όπως αυτοί ορίζονται από την ΚΥΑ 135275/2017 (ΦΕΚ 1751 Β 2017), και για τις υδροβόρες βιομηχανίες (όπως ενδεικτικά τα εμφιαλωτήρια). Η ετήσια ηλεκτρονική καταγραφή είναι υποχρεωτική για όλες τις απολήψεις άνω των 3650 κ.μ./έτος. Τα δεδομένα αυτά θα δίνουν συνολική εικόνα των απολήψεων και αποτελεί ένα πρώτο βήμα ελέγχου των απολήψεων. Θα χρησιμοποιείται το ΑΦΜ του δικαιούχου της Άδειας Χρήσης Υδάτος. Ο κάθε χρήστης θα υποβάλλει ηλεκτρονικά το πρώτο δεκαήμερο του Νοεμβρίου κάθε έτους την απόληψη ύδατος. Για τους χρήστες οι οποίοι ήδη διαθέτουν μη μηδενιζόμενο υδρόμετρο θα καταγράφεται η ένδειξη του υδρομετρητή, η ημερομηνία και ο σειριακός αριθμός υδρομετρητή. Για τις ηλεκτροδοτούμενες γεωτρήσεις θα καταγράφεται και ο αριθμός ηλεκτρικής παροχής. Σε όλες υδροληψίες δεν διαθέτουν υδρομετρητή, θα καταγράφεται η μέγιστη ετήσια επιτρεπόμενη απόληψη, σύμφωνα με την άδεια χρήσης, ως κίνητρο τοποθέτησης υδρομετρητών στις υφιστάμενες υδροληψίες.	Τροποποίηση / Ξεδιόκευση των μέτρων WDO8B150 και WDO4B160	ΥΠΕΠ (Ειδική Γραμματεία Υδάτων), Αποκεντρωμένη Διοίκηση (Διεύθυνση Υδάτων), Περιφέρειες
M08B0601 Διερεύνηση των συνθηκών εφαρμογής τεχνητών εμπλουτισμών υπόγειων υδροφόρων συστημάτων ως	Μέτρα για τον έλεγχο και την αδειοδότηση του τεχνητού εμπλουτισμού	Ο τεχνητός εμπλουτισμός των υπόγειων υδροφόρων αποτελεί βασικό εργαλείο για την αντιμετώπιση προβλημάτων ποσοτικής ή ποιοτικής υποβάθμισης των ΥΓΣ που προκαλούνται από πιέσεις στα υπόγεια ύδατα, όπως υπερανάψεις, ρυτάνσεις, κ.λπ. Η εφαρμογή του τεχνητού εμπλουτισμού αποσκοπεί στην ποσοτική ενίσχυση και την ποιοτική	Συνέχιση Μέτρου WDO8B220	Περιφέρεια, Δήμοι, Αποκεντρωμένη Διοίκηση (Διεύθυνση

Υπουργείο Περιβάλλοντος & Ενέργειας, Ειδική Γραμματεία Υδάτων

1^ο Αναθεώρηση του Σχεδίου Διαχείρισης Λεκανών Απορροής Ποταμών του ΥΑ Θεσσαλίας (ΕΛ 08)

ΚΩΔΙΚΟΣ - ΟΝΟΜΑΣΙΑ ΜΕΤΡΟΥ	ΚΑΤΗΓΟΡΙΑ ΜΕΤΡΟΥ	ΠΕΡΙΓΡΑΦΗ	ΣΥΣΧΕΤΙΣΗ ΜΕ 1 ^ο ΣΧΕΔΙΟ ΔΙΑΧΕΙΡΙΣΗΣ	ΦΟΡΕΙΣ ΥΛΟΠΟΙΗΣΗΣ (*)
μέσο ποσοτικής ενίσχυσης και ποιοτικής προστασίας των ΥΥΣ, με προτεραιότητα στα ΥΥΣ με κακή κατάσταση και αντιμετώπιση της υφαλμύρωσης.	των ΥΥΣ	αναβάθμιση των ΥΥΣ. Σημαντική είναι επίσης η συμβολή του στον περιορισμό και τη σταδιακή απώθηση του μετώπου θαλάσσιας διείσδυσης σε παράκτιους υδροφόρους ορίζοντες. Η αποτελεσματικότητα των τεχνικών εμπλουτισμών καθορίζεται από σειρά παραγόντων όπως ο προσδιορισμός της αποθρεπτικής ικανότητας των υδροφόρων οριζόντων, η διαθεσιμότητα ύδατος εμπλουτισμού σε ικανή ποσότητα για τις ανάγκες της εφαρμογής και σε ποιότητα συμβατή και επιθυμητά καλύτερη από την ποιότητα του ύδατος του εμπλουτιζόμενου υπόγειου υδατικού συστήματος. Οι αναφερόμενες διαδικασίες τεχνικών εμπλουτισμών βασίζονται στην αξιοποίηση φυσικών υδάτων καλής ποιότητας και δεν σχετίζονται με τον τεχνητό εμπλουτισμό που προβλέπεται στην ΚΥΑ 145116/08.03.2011 (ΦΕΚ Β' 354). Για την εφαρμογή τεχνητού εμπλουτισμού απαιτείται και η εκπόνηση ειδικής υδρογεωλογικής μελέτης. Οι προδιαγραφές για τις προαναφερθείσες υδρογεωλογικές μελέτες έχουν ολοκληρωθεί και δημοσιοποιηθεί από την ΕΓΥ.		Υδάτων, Περιφέρεια
M08B0602 Δημιουργία Εθνικού Μητρώου περιχώρων διάθεσης επεξεργασμένων υγρών αποβλήτων (ΚΥΑ 145116/2011 (ΦΕΚ354B))	Μέτρα για τον έλεγχο και την αδειοδότηση του τεχνητού εμπλουτισμού των ΥΥΣ	Το μέτρο αφορά στη δημιουργία ενός εθνικού μητρώου περιοχών διάθεσης, το οποίο θα περιλαμβάνει τα στοιχεία του φορέα υλοποίησης του έργου διάθεσης, τα βασικά τεχνικά χαρακτηριστικά, το ΥΣ που αφορά καθώς επίσης τα τυχόν συμπληρωματικά μέτρα παρακολούθησης που έχουν τεθεί και στοιχεία μετρήσεων παρακολούθησης που ενδέχεται να έχουν ζητηθεί κατά τη διαδικασία αδειοδότησης και διατίθενται στην Δ/ση Υδάτων. Στο μητρώο αυτό θα καταγράφονται και θα ταξινομούνται τα ποσοτικά χαρακτηριστικών των αποβλήτων, τα μέτρα ενημέρωσης και προστασίας των χρηστών και τυχόν άλλα μέτρα που καθορίζονται σύμφωνα με τις απαιτήσεις της ΚΥΑ 145116/2011	Συνέχιση Μέτρου WD08B370	ΥΠΕΝ (Ειδική Γραμματεία Υδάτων), Αποκεντρωμένη Διοίκηση (Διεύθυνση Υδάτων)
M08B0701 Ενίσχυση περιβαλλοντικών επιθεωρήσεων και ελέγχων	Μέτρα για τις σημειακές πηγές απορρίψεων	Για τη διατήρηση αλλά και αναβάθμιση της ποιότητας των υδάτων είναι απαραίτητη η εντατικοποίηση των ελέγχων ρύπανσης των υδάτων από σημειακές πηγές απορρίψεων (αστικά, βιομηχανικά, κτηνοτροφικά απόβλητα, κ.λπ.). Το μέτρο αυτό είναι οριζόντιο για όλα τα έργα και τις δραστηριότητες που δρουν ως σημειακές πηγές απορρίψεων. Ιδιαίτερα μέριμνα θα πρέπει να δοθεί στις δραστηριότητες που αναγνωρίστηκαν ότι ασκούν σημαντική πίεση ανά ΛΑΠ και ανά Π.Ε. ή/και σε αυτές που χωροθετούνται εντός ζώνης προστασίας ΙΙ πόσιμου ύδατος του μέτρου M08B0401 και M08B0403. Οι αρμόδιες υπηρεσίες ελέγχου σε συνεργασία με τις Διευθύνσεις Υδάτων προσδιορίζουν πρόγραμμα δεξιμοτολογικών ελέγχων σε ετήσια βάση. Το μέτρο αφορά στην επικαιροποίηση του θεσμικού πλαισίου για την διαχείριση υγρών αποβλήτων. Η ΥΑ Ε1β/22/1965 περί διάθεσης Λυμάτων και βιομηχανικών αποβλήτων και οι μετέπειτα τροποποιήσεις της, αποτελούν τον βασικό θεσμικό πλαίσιο για τη διάθεση λυμάτων και υγρών	NEO ΜΕΤΡΟ	Περιφέρεια
M08B0702 Εκσυγχρονισμός εθνικής νομοθεσίας περί διαχείρισης λυμάτων και βιομηχανικών	Μέτρα για τις σημειακές πηγές απορρίψεων		Συνέχιση Μέτρου WD08B290	ΥΠΕΝ (Ειδική Γραμματεία Υδάτων), Υπ. Υγείας

Υπουργείο Περιβάλλοντος & Ενέργειας, Ειδική Γραμματεία Υδάτων

1^ο Αναθεώρηση του Σχεδίου Διαχείρισης Λεκανών Απορροής Ποταμών του ΥΔ Θεσσαλίας (ΕΛ 08)

ΚΩΔΙΚΟΣ - ΟΝΟΜΑΣΙΑ ΜΕΤΡΟΥ	ΚΑΤΗΓΟΡΙΑ ΜΕΤΡΟΥ	ΠΕΡΙΓΡΑΦΗ	ΣΥΣΧΕΤΙΣΗ ΜΕ 1 ^ο ΣΧΕΔΙΟ ΔΙΑΧΕΙΡΙΣΗΣ	ΦΟΡΕΙΣ ΥΛΟΠΟΙΗΣΗΣ (*)
αποβλήτων		βιομηχανικών και αστικών αποβλήτων. Ήδη με την ΚΥΑ 145116/2011 καταργούνται οι σχετικές ρυθμίσεις των άρθρων 2, 7, 8, 12 και 14 της Υγειονομικής Διάταξης αριθ. Ε18/221/1965 (Β' 138), όπως ισχύει, ενώ στο άρθρο 59 του Ν4042/2012 περιγράφεται η καθολική της κατάργηση.		
M08B0703 Πρόγραμμα διερευνητικής παρακολούθησης ποιοτικής κατάστασης στα υπόγεια υδατικά συστήματα και στα επιφανειακά συστήματα στις περιοχές υφιστάμενων ΧΥΤΑ	Μέτρα για τις σημειακές πηγές απορρίψεων	Προτείνεται η διερεύνηση της ποιοτικής κατάστασης των επιφανειακών και υπογείων υδάτων στην περιοχή των υφιστάμενων ΧΥΤΑ σε περιπτώσεις που δεν προβλέπονται σχετικά προγράμματα παρακολούθησης στην ΑΕΠΟ ή κρίνεται ότι τα σχετικά προγράμματα παρακολούθησης χρήζουν ενίσχυσης με βάση στοιχεία χημισμού των όμορων υδατικών συστημάτων.	Τροποποίηση / Εξειδίκευση του μέτρου WD08S090	Φορείς Λειτουργίας ΧΥΤΑ, Φορείς Εθνικού Δικτύου Παρακολούθησης με συντονισμό από την Διεύθυνση Υδάτων
M08B0704 Προϋποθέσεις αδειοδότησης νέων/επέκτασης υφιστάμενων μονάδων υδατοκαλιέργειας	Μέτρα για τις σημειακές πηγές απορρίψεων	Η ίδρυση νέων μονάδων, η μετεγκατάσταση ή και επέκταση υφιστάμενων μονάδων θαλάσσιας υδατοκαλιέργειας ακολουθεί τον κανόνα της μη υποβάθμισης της κατάστασης του Υδατικού Συστήματος στο οποίο ανήκει, στα όρια της μισθωμένης ή προς μίσθωση θαλάσσιας έκτασης.	ΝΕΟ ΜΕΤΡΟ	ΥΠΕΝ, Αποκεντρωμένη Διοίκηση, Περιφέρεια
M08B0705 Κατάρτιση κανόνων προστασίας καταβροθιών	Μέτρα για τις σημειακές & διάχυτες πηγές απορρίψεων	Το μέτρο αφορά στον καθορισμό ζωνών προστασίας καταβροθιών καθώς και όρων και περιορισμών δραστηριοτήτων σε αυτές. Για τον καθορισμό των ζωνών προστασίας συντάσσονται ειδικές υδρογεωλογικές μελέτες σύμφωνα με τις προδιαγραφές που έχουν ήδη καταρτιστεί και δημοσιοποιηθεί από την ΕΥΓ. Με το μέτρο αυτό αντιμετωπίζεται η ρύπανση καρστικών υπόγειων υδατικών συστημάτων τα οποία πέφτουν της διάλυσης των ρύπων δεν έχουν μηχανισμό αυτοκαθαρισμού. Μέχρι την ολοκλήρωση των ανωτέρω, ορίζονται καταρχήν τα ακόλουθα: Ζώνη απόλυτης προστασίας 20 m περιμετρικά της καταβόθρας η οποία οριοθετείται με ειδικές κατασκευές (περιφράξεις, φραγμούς, σήμανση κλπ). Στην κλειστή λεκάνη των καταβροθιών που επικοινωνούν υδραυλικά με ΥΖ που εντάσσονται στο μητρώο προστασίας πόσιμου ύδατος επιτρέπεται η διάθεση επεξεργασμένων λυμάτων/υγρών αποβλήτων δραστηριοτήτων βάσει της κείμενης νομοθεσίας και εφόσον τηρούνται τα όρια που αναφέρονται στους Πίνακες 3, 4 και 6 του Παραρτήματος Ι της ΚΥΑ 145116/2011. Στην κλειστή λεκάνη καταβροθιών που δεν επικοινωνούν υδραυλικά με ΥΖ που εντάσσονται στο μητρώο προστασίας πόσιμου ύδατος επιτρέπεται η διάθεση επεξεργασμένων λυμάτων/υγρών	ΝΕΟ ΜΕΤΡΟ	Αποκεντρωμένη Διοίκηση (Δ/νση Υδάτων)

Υπουργείο Περιβάλλοντος & Ενέργειας, Ειδική Γραμματεία Υδάτων

1^ο Αναθεώρηση του Σχεδίου Διαχείρισης Λεκανών Απορροής Ποταμών του ΥΔ Θεσσαλίας (EL 08)

ΚΩΔΙΚΟΣ - ΟΝΟΜΑΣΙΑ ΜΕΤΡΟΥ	ΚΑΤΗΓΟΡΙΑ ΜΕΤΡΟΥ	ΠΕΡΙΓΡΑΦΗ	ΣΥΣΧΕΤΙΣΗ ΜΕ 1 ^ο ΣΧΕΔΙΟ ΔΙΑΧΕΙΡΙΣΗΣ	ΦΟΡΕΙΣ ΥΛΟΠΟΙΗΣΗΣ (*)
M08B0801 Βιολογική γεωργία	Μέτρα για τις διάχυτες πηγές απορρίψεων	αποβλήτων δραστηριοτήτων με βάση τη κείμενη νομοθεσία. Εφόσον έχουν οριστεί τα όρια πλημμύρας με T=100 στα ΣΔΚΠ της Οδηγίας 2007/60/ΕΚ ισχύουν οι όροι και οι περιορισμοί που αναφέρονται στο οικείο ΣΔΚΠ. Με το Μέτρο παρέχεται στήριξη για τη μετατροπή ή τη διατήρηση των πρακτικών της βιολογικής γεωργίας με σκοπό την ενθάρτυση των αγροτών να συμμετάσχουν σε τέτοια συστήματα, απαιτώντας έτσι και στη ζήτηση της κοινωνίας για τη χρήση φιλικών προς το περιβάλλον γεωργικών πρακτικών. Το μέτρο περιλαμβάνει δύο υπομέτρα: 1. Ενισχύσεις για τη διατήρηση βιολογικών πρακτικών και μεθόδων παραγωγής 2. Ενισχύσεις για τη μετατροπή σε βιολογικές πρακτικές και μεθόδους.	Τροποποίηση / Εξειδίκευση του μέτρου WD08B320.	ΥΠΙΑΤ (Διεύθυνση Συστημάτων ποιότητας βιολογικής παραγωγής και γεωγραφικών ενδείξεων)
M08B0802 Εκσυγχρονισμός θεσμικού πλαισίου διαχείρισης λύσος από εγκαταστάσεις επεξεργασίας αστικών λυμάτων με έμφαση στη διεύρυνση του πεδίου εφαρμογής και στην αναθεώρηση των ποιστικών χαρακτηριστικών της αναθεωρούμενης λύσος	Μέτρα για τις διάχυτες πηγές απορρίψεων	Η αγροτική επαναχρησιμοποίηση της λύσος, υπόκειται στις διατάξεις της Οδηγίας 86/278/ΕΚ η οποία εντάχθηκε στο Εθνικό Δίκαιο μέσω της ΚΥΑ 80568/4225/91 και τροποποιήθηκε με την ΚΥΑ 114218/97 (ΦΕΚ-1016/Β/17-11-97). Το Προσχέδιο ΚΥΑ με τίτλο «Μέτρα, όροι και διαδικασίες για τη χρησιμοποίηση της λύσος που προέρχεται από επεξεργασία οικιακών και αστικών λυμάτων καθώς και ορισμένων υγρών αποβλήτων, σε συμμόρφωση προς τις διατάξεις της οδηγίας 86/278/ΕΟΚ του Συμβουλίου των Ευρωπαϊκών Κοινοτήτων» βρίσκεται υπό τελική διαμόρφωση. Το σχέδιο ΚΥΑ εκσυγχρονίζει και επεκτείνει το πεδίο εφαρμογής της 80568/4225/91 ΚΥΑ και στοχεύει στη μεγιστοποίηση της αξιοποίησης της λύσος και συγκεκριμένα στην αύξηση των δυνατοτήτων χρησιμοποίησης της λύσος με τη μορφή εδαφοβελτιωτικού στη γεωργία, τη δασοπονία, το αστικό και περιστατικό πράσινο και τις αναπλάσεις χώρων. Προτείνεται η υιοθέτηση ενός σύγχρονου θεσμικού πλαισίου που θα προωθήσει την βιωσιμότητα κατά τη διαχείριση της λύσος και την μείωση των ποσοτήτων που διατίθενται σε ΧΥΤΑ. Στο πλαίσιο αυτό προτείνεται η προώθηση και υλοποίηση έργων πρόθετης επεξεργασίας λύσος που παράγεται σε υφιστάμενες ΕΕΛ, προκειμένου να εξασφαλίζεται η δραστική μείωση παθολόγων (υγιεινοποίηση) της λύσος ή/και η δραστική αύξηση της περιεκτικότητας στερεών, ώστε να καταστεί ασφαλέστερη και με περισσότερες επιλογές η μετέπειτα διάθεση και εν γένει αξιοποίησή της. Ενδεικτικά, ως δράσεις αξιοποίησης αναφέρονται η εδαφική διάθεση, η δασοπονία, η αποκατάσταση εδαφών, η ενεργειακή αξιοποίηση. Προτείνεται να εξετάζεται κατά περίπτωση η δυνατότητα διαχείρισης λύσος από ευρύτερες περιοχές, με σκοπό τη δημιουργία μεγαλύτερων κυκλωμάτων διαχείρισης λύσος και την επίτευξη οικονομικών κλίμακας.	Συνέχιση Μέτρου WD08B330	ΥΠΕΝ (Διεύθυνση Περιβαλλοντικών Πιστοποιήσεων)
M08B0803 Μείωση της διάχυτης ρύπανσης από γεωργία στις ευτροφόμενες ζώνες της οδηγίας 91/676/ΕΟΚ	Μέτρα για τις διάχυτες πηγές απορρίψεων	Το μέτρο περιλαμβάνει έργα και δράσεις που εντάσσονται στη δράση 10.1.04. του Μέρους 10 του ΠΑΑ 2014 –2020 «Μείωση της ρύπανσης νερού από γεωργική δραστηριότητα». Η δράση θα εφαρμοστεί στο μεγαλύτερο μέρος των εντατικά καλλιεργούμενων εκτάσεων της χώρας με στόχο την μεγιστοποίηση του περιβαλλοντικού αποτελέσματος.	NEO METRO	ΥΠΙΑΤ

Υπουργείο Περιβάλλοντος & Ενέργειας, Ειδική Γραμματεία Υδάτων

1^ο Αναθεώρηση του Σχεδίου Διαχείρισης Λεκανών Απορροής Ποταμών του ΥΔ Θεσσαλίας (ΕΛ 08)

ΚΩΔΙΚΟΣ - ΟΝΟΜΑΣΙΑ ΜΕΤΡΟΥ	ΚΑΤΗΓΟΡΙΑ ΜΕΤΡΟΥ	ΠΕΡΙΓΡΑΦΗ	ΣΥΣΧΕΤΙΣΗ ΜΕ 1 ^ο ΣΧΕΔΙΟ ΔΙΑΧΕΙΡΙΣΗΣ	ΦΟΡΕΙΣ ΥΛΟΠΟΙΗΣΗΣ (*)
M08B0901 Κατάρτιση θεσμικού πλαισίου καθορισμού των όρων προστασίας των όρων υδάτων αναψυχής του άρθρου 6 της Οδηγίας 2000/60/ΕΚ - Προσωρινή ρύθμιση για νέα έργα στα υδατικά συστήματα εσωτερικών υδάτων που εντάσσονται ως ύδατα αναψυχής στο Μητρώο Προστατευόμενων Περιοχών του άρθρου 6 της Οδηγίας 2000/60/ΕΚ	Μέτρα για την αντιμετώπιση αρνητικών επιπτώσεων στην κατάσταση επιφανειακών υδατικών συστημάτων ιδίως από υδρομορφολογικές αλλοιώσεις	<p>Οι δεσμεύσεις που αναλαμβάνονται στο πλαίσιο της δράσης είναι πενταετούς διάρκειας και εφαρμόζονται σε καθορισμένα αγροτεμάχια καθόλη τη διάρκεια της πενταετίας και αφορούν συνδυαστικά και κατά περίπτωση:</p> <p>Α. Αγρανάπαυση γεωργικής έκτασης που αντιστοιχεί τουλάχιστον στο 30% της αρδευόμενης έκτασης.</p> <p>Β. Ξηρική αμειψισπορά που εφαρμόζεται τουλάχιστον στο 30% της αρδευόμενης έκτασης.</p> <p>Γ. Χλωρά λίπανση με φυτά εδαφοκάλυψης στις δενδροκαλλιέργειες που αντιστοιχεί τουλάχιστον στο 20% της αρδευόμενης έκτασης.</p> <p>Δ. Παρυδάτια ζώνη ανάσχεσης πλάτους τουλάχιστον πέντε (5) μέτρων, κατά μέσο όρο, σε αρδευόμενα αγροτεμάχια που εφάπτονται με επιφανειακά ύδατα (ποτάμια, υδατορέματα, λίμνες κ.α.)</p> <p>Η δέσμευση αφορά κατά περίπτωση στις αρσενικές και δενδροώδεις καλλιέργειες των ευρυσβλητών από τα νιτρικά ζωνών της οδηγίας 91/676/ΕΟΚ «για την προστασία των υδάτων από τη νιτρορύπανση γεωργικής προέλευσης» και περιοχών σημαντικών υγροτόπων.</p> <p>Στα κριτήρια επιλογής, σύμφωνα με την αριθ. 1013/95296/13-09-2017 (ΦΕΚ Β' 3256/18-09-2017), συμπιραμαίνονται α) αγροτεμάχια σε περιοχές των οποίων τα υπόγεια υδατικά συστήματα χαρακτηρίζονται από κακή ποιότητα (χημική) κατάσταση και β) αγροτεμάχια σε προστατευόμενες περιοχές (περιοχές Natura, θεσμοθετημένες περιοχές εθνικών πάρκων).</p> <p>Το μέτρο αναφέρεται στην έκδοση των απαραίτητων κανονιστικών διατάξεων, οι οποίες θα περιέχουν τα βασικά κριτήρια προσδιορισμού των υδάτων αναψυχής του άρθρου 6 της Οδηγίας 2000/60/ΕΚ στα εσωτερικά ύδατα και θα καθορίζουν τους όρους, τους περιορισμούς και τις προϋποθέσεις για την ανάπτυξη έργων και δραστηριοτήτων σε εκείνα.</p> <p>Μέχρι τη θεσμοθέτηση του ανωτέρω θεσμικού πλαισίου και την εξειδίκευση των προαναφερθέντων όρων, περιορισμών και προϋποθέσεων στα υδατικά συστήματα εσωτερικών υδάτων που εντάσσονται στο Μητρώο Προστατευόμενων Περιοχών ως ύδατα αναψυχής, η Δ/ση Υδάτων μπορεί να επιτρέψει την εγκατάσταση έργων υδροληψίας και ΜΥΗ στις περιοχές αυτές, εφόσον τεκμηριωθεί ότι δεν επηρεάζεται η κατάσταση του υδατικού συστήματος, σύμφωνα με τα προβλεπόμενα στο άρθρο 4 της Οδηγίας 2000/60/ΕΚ και συναξιολογηθεί η σκοπιμότητα του έργου σε σχέση με τις υφιστάμενες ή/και προγραμματιζόμενες δραστηριότητες αναψυχής. Η εγκατάσταση νέων Μικρών Υδροηλεκτρικών Έργων και λοιπών έργων υδροληψίας που δεν υφίσταται η ανωτέρω τεκμηρίωση αναστέλλεται προσωρινά. Η αναστολή δεν αφορά σε έργα ύδρευσης.</p>	Συνέχεια Μέτρου WDO8B350	ΥΠΕΝ (Ειδική Γραμματεία Υδάτων), Αποκεντρωμένη Διοίκηση (Διεύθυνση Υδάτων)
M08B0902	Μέτρα για την	Για τις φυσικές λίμνες που αποτελούν γύ του παρόντος ΣΔΔΛΠ θα εκπονηθεί μελέτη προκειμένου	ΝΕΟ ΜΕΤΡΟ	Κύριος έργο,

Υπουργείο Περιβάλλοντος & Ενέργειας, Ειδική Γραμματεία Υδάτων

193

1^ο Αναθεώρηση του Σχεδίου Διαχείρισης Λεκανών Απορροής Ποταμών του ΥΔ Θεσσαλίας (EL 08)

ΚΩΔΙΚΟΣ - ΟΝΟΜΑΣΙΑ ΜΕΤΡΟΥ	ΚΑΤΗΓΟΡΙΑ ΜΕΤΡΟΥ	ΠΕΡΙΓΡΑΦΗ	ΣΥΣΧΕΤΙΣΗ ΜΕ 1 ^ο ΣΧΕΔΙΟ ΔΙΑΧΕΙΡΙΣΗΣ	ΦΟΡΕΙΣ ΥΛΟΠΟΙΗΣΗΣ (*)
<p>Προσδιορισμός κατώτατης στάθμης φυσικών λιμνών, προσδιορισμός μέγιστου εύρους διακύμανσης στάθμης ταμειωτήρων</p>	<p>αντιμετώπιση αρνητικών επιπτώσεων στην κατάσταση επιφανειακών υδατικών συστημάτων ιδίως από υδρομορφολογικές αλλοιώσεις</p>	<p>να οριστεί η κατώτατη στάθμη τους. Στην μελέτη αυτή, θα πρέπει να ληφθούν υπόψη:</p> <ul style="list-style-type: none"> • οι περιοδικές μεταβολές της ζώνης αποξήρανσης και επαναλημμύρισης, οι οποίες απαιτούνται για τη διαβίωση των υδρόβιων οργανισμών, της παρόχθιας βλάστησης και της εξαρτώμενης πανίδας. • οι ανάγκες ύδατος που εξυπηρετούνται • η διασφάλιση κατά το δυνατόν των επιθυμητών χρήσεων στην παρόχθια ζώνη. Η μελέτη θα πρέπει επίσης να αντιμετωπίσει και τα ακόλουθα ζητήματα: <ul style="list-style-type: none"> • το μη υποβιβασμό της στάθμης χαμηλότερα από την κατώτατη στάθμη. • την κατά το δυνατόν συντομότερη ανάκαμψη του ΥΣ σε περίπτωση που η στάθμη του υποβιβαστεί κάτω από την κατώτατη. <p>Για τους ταμειωτήρες που αποτελούν ΥΣ του παρόντος ΣΔΑΠ θα εκπονηθεί μελέτη προκειμένου να οριστεί το μέγιστο εύρος διακύμανσης της στάθμης τους. Στην μελέτη αυτή, θα πρέπει να ληφθούν υπόψη:</p> <ul style="list-style-type: none"> • οι περιοδικές μεταβολές της ζώνης αποξήρανσης και επαναλημμύρισης, οι οποίες απαιτούνται για τη διαβίωση των υδρόβιων οργανισμών, της παρόχθιας βλάστησης και της εξαρτώμενης πανίδας. • οι απαιτήσεις σε αποθήκευση ύδατος, το οποίο προορίζεται για χρήσεις (λαμβάνοντας υπόψη και τη δυνατότητα εξασφάλισης αποθεμάτων ασφαλείας για χρήση σε περίοδο ξηρασίας) • η διασφάλιση κατά το δυνατόν των επιθυμητών χρήσεων στην παρόχθια ζώνη. • η αποφυγή δημιουργίας ανθυγιεινών και αντιαισθητικών συνθηκών λόγω της δημιουργίας υδατοαλλογών στη ζώνη επάλαξης, στις οποίες εγκαθίστανται σηπτικές συνθήκες ή ευνοείται η ανάπτυξη εντόμων. <p>Η μελέτη θα πρέπει επίσης να αντιμετωπίσει και τα ακόλουθα ζητήματα:</p> <ul style="list-style-type: none"> • την πληρέστερη και ταχύτερη δυνατή αποστράγγιση της ζώνης επάλαξης κατά τις περιοδικές μεταβολές στάθμης • το μη υποβιβασμό της στάθμης χαμηλότερα από την κατώτατη στάθμη. • την κατά το δυνατόν συντομότερη ανάκαμψη του ΥΣ σε περίπτωση που η στάθμη του υποβιβαστεί κάτω από την κατώτατη. 		<p>Περιφέρεια, ΦΔΠΠ, Αποκεντρωμένη Διοίκηση (Διεύθυνση Υδάτων)</p>
<p>M08B0903 Κατάρτιση εθνικής μεθοδολογίας και προδιαγραφών για τον προσδιορισμό της οικολογικής παροχής ποτάμων ΥΣ</p>	<p>Μέτρα για την αντιμετώπιση αρνητικών επιπτώσεων στην κατάσταση επιφανειακών</p>	<p>Καθορισμός και εξειδίκευση εθνικής μεθοδολογίας για τον προσδιορισμό των οικολογικών παροχών Ποτάμων ΥΣ, σύμφωνα με τις κατευθύνσεις που δίνονται στο GD 31 της ΕΕ συναξιολογώντας τα αποτελέσματα του ερευνητικού έργου «ECOFLOW» (https://www.ecoflow.eu/el/) και τη μεθοδολογία αξιολόγησης των υδρομορφολογικών πιέσεων, αλλοιώσεων και τροποποιήσεων που αναπτύχθηκε στο πλαίσιο της 1^{ης} Αναθεώρησης.</p>	<p>Τροποποίηση / Εξειδίκευση του μέτρου WDO8B190</p>	<p>ΥΠΕΝ (Ειδική Γραμματεία Υδάτων)</p>

Υπουργείο Περιβάλλοντος & Ενέργειας, Ειδική Γραμματεία Υδάτων

1^ο Αναθεώρηση του Σχεδίου Διαχείρισης Λεκανών Απορροής Ποταμών του ΥΔ Θεσσαλίας (ΕΛ 08)

ΚΩΔΙΚΟΣ - ΟΝΟΜΑΣΙΑ ΜΕΤΡΟΥ	ΚΑΤΗΓΟΡΙΑ ΜΕΤΡΟΥ	ΠΕΡΙΓΡΑΦΗ	ΣΥΣΧΕΤΙΣΗ ΜΕ 1 ^ο ΣΧΕΔΙΟ ΔΙΑΧΕΙΡΙΣΗΣ	ΦΟΡΕΙΣ ΥΛΟΠΟΙΗΣΗΣ (*)
M08B0904 Ειδικά μέτρα για την επίτευξη του Καλού Οικολογικού Δυναμικού σε ΙΠΥΣ	υδατικών συστημάτων ιδίως από υδρο-μορφολογικές αλλοιώσεις	Μέτρα για την αντιμετώπιση αρνητικών επιπτώσεων στην κατάσταση επιφανειακών υδατικών συστημάτων ιδίως από υδρο-μορφολογικές αλλοιώσεις	Για τον προσδιορισμό του ΚΟΔ υιοθετείται η προσέγγιση της Πράγας και για κάθε ΙΠΥΣ λαμβάνονται μέτρα /δράσεις μετριασμού των επιπτώσεων που προκύπτουν από τις τροποποιήσεις που έχει υποστεί, χωρίς ταυτόχρονα να θιγούν οι καθορισμένες για αυτό χρήσεις. Τα προτεινόμενα έργα-δράσεις, που θα προκύψουν από τις σχετικές μελέτες, θα αξιολογηθούν και θα ενταχθούν ως συμπληρωματικά μέτρα κατά την 2 ^η Αναθεώρηση των ΣΔΛΑΠ.	ΥΠΕΝ (Ειδική Γραμματεία Υδάτων), Αποκεντρωμένη Διοίκηση (Διεύθυνση Υδάτων), Περιφέρεια
M08B0905 Προσδιορισμός επιλεγμένων περιοχών λήψης φερτών υλικών για τις ανάγκες τεχνικών έργων	Μέτρα για την αντιμετώπιση αρνητικών επιπτώσεων στην κατάσταση επιφανειακών υδατικών συστημάτων ιδίως από υδρο-μορφολογικές αλλοιώσεις	Το μέτρο σκοπεύει να αντιμετωπίσει με ορθολογικό και φιλικό προς το περιβάλλον τρόπο ένα από τα κύρια προβλήματα αυθαίρετων χρήσεων και παρεμβάσεων σε ΥΣ σε όλη τη χώρα με στόχο την αντιμετώπιση των υδρομορφολογικών πιέσεων που υφίστανται. Για το σκοπό αυτό υλοποιούνται τα παρακάτω: Α) Προσδιορισμός περιοχών συγκέντρωσης φερτών κατά μήκος της ευρείας κοίτης των ΥΣ και της παράχθιας ζώνης των λιμνών. Β) Εκτίμηση διαθέσιμων ποσοτήτων αδρανών ανά περιοχή. Γ) Οικολογική αξιολόγηση ανά περιοχή με έμφαση στους τύπους φυσικών οικοτόπων (δομή, κατάσταση διατήρησης), στα είδη χλωρίδας (πούδη, θαμνώδη και δενδρώδη με έμφαση στα δενδρώδη σε καλή κατάσταση διατήρησης) και στα ενδιαιτήματα ειδών πανίδας. Δ) Ιεράρχηση περιοχών συγκέντρωσης ως προς τη δυνατότητα απόληψης υλικών, λαμβάνοντας υπόψη τα υδρομορφολογικά χαρακτηριστικά των ΥΣ και την προαναφερθείσα οικολογική αξιολόγηση. Οι αρμόδιες Περιφέρειες θα καθορίσουν, σε συνεργασία με τις Διευθύνσεις Υδάτων της Αποκεντρωμένης Διοίκησης και τους οικείους Δήμους, τις ΛΑΠ για τις οποίες απαιτείται κατά προτεραιότητα η εκπόνηση τέτοιων μελετών. Η μελέτη θα γίνει με ευθύνη της αρμόδιας Περιφέρειας.	ΝΕΟ ΜΕΤΡΟ	Δήμοι, Περιφέρεια, Αποκεντρωμένη Διοίκηση (Διεύθυνση Υδάτων)

Υπουργείο Περιβάλλοντος & Ενέργειας, Ειδική Γραμματεία Υδάτων

195

1^ο Αναθεώρηση του Σχεδίου Διαχείρισης Λεκανών Απορροής Ποταμών του ΥΔ Θεσσαλίας (EL 08)

ΚΩΔΙΚΟΣ - ΟΝΟΜΑΣΙΑ ΜΕΤΡΟΥ	ΚΑΤΗΓΟΡΙΑ ΜΕΤΡΟΥ	ΠΕΡΙΓΡΑΦΗ	ΣΥΣΧΕΤΙΣΗ ΜΕ 1 ^ο ΣΧΕΔΙΟ ΔΙΑΧΕΙΡΙΣΗΣ	ΦΟΡΕΙΣ ΥΛΟΠΟΙΗΣΗΣ (*)
M08B0906 Παρακολούθηση, καταγραφή και αποκατάσταση παράκτιας διάβρωσης	Μέτρα για την αντιμετώπιση αρνητικών επιπτώσεων στην κατάσταση επιφανειακών υδατικών συστημάτων ιδίως από υδρο-μορφολογικές αλλοιώσεις	Στόχος του μέτρου είναι η διαχείριση της στερεοπαροχής και η ρύθμιση της απόληψης υλικών από την κοίτη ρεμάτων, ποταμών και λιμνών με τρόπο ώστε αφενός να διαφυλάσσεται η αειφορική εκμετάλλευση αυτού του πόρου και αφετέρου να εξασφαλίζεται η μέγιστη δυνατή προστασία στα οικοσυστήματα που αναπτύσσονται στα σχετικά υδατικά συστήματα και να εξασφαλίζεται η προστασία των ακτών από διάβρωση. Κατά την υλοποίηση του μέτρου θα λαμβάνεται υπόψη το οικείο ΣΔΚΠ σε εφαρμογή της Οδηγίας 2007/60/ΕΚ.	ΝΕΟ ΜΕΤΡΟ	ΥΠΟΜΕΔΙ, Αποκεντρωμένη Διοίκηση (Διεύθυνση Υδάτων)
M08B1101 Κατάρτιση μητρώου πηγών ρύπανσης (εκπομπές, απορρίψεις και διαρροές)	Μέτρα για τις ουσίες προτεραιότητας και άλλες ουσίες	Εκπόνηση μελέτης, η οποία θα καταγράφει λεπτομερώς προβλήματα παράκτιας διάβρωσης ή κατάλυσης περιοχών από θαλάσσια ύδατα. Η μελέτη θα προτείνει τα κατάλληλα μέτρα αποκατάστασης ή ανάσχεσης των φαινομένων αυτών Στο πλαίσιο της μελέτης θα γίνει ιεράρχηση των περιοχών με τα μεγαλύτερα προβλήματα, όπου κατά προτεραιότητα θα πρέπει να ληφθούν τα απαραίτητα μέτρα. Η μελέτη επίσης, θα πρέπει να περιλαμβάνει χρονοδιάγραμμα και κοστολόγηση των απαιτούμενων έργων, τα οποία θα πρέπει να υλοποιηθούν ως το 2027. Σύμφωνα με την 1η παράγραφο του Άρθρου 5 «Κατάλογος εκπομπών, απορρίψεων και διαρροών» της ΚΥΑ 51354/2641/Ε103 (ΦΕΚ 1909Β/8.12.2010) όπως τροποποιήθηκε και ισχύει. «Οι Διευθύνσεις Υδάτων των Περιφερειών, με βάση τις πληροφορίες που συλλέγονται σύμφωνα με τα άρθρα 5 και 11 του Π. Δ. 51/2007, τον Κανονισμό (ΕΚ) αριθ. 166/2006 και άλλα διαθέσιμα δεδομένα, καταρτίζουν για κάθε περιφέρεια λεκάνης απορροής ποταμού ή μέρος της περιφέρειας αυτής που βρίσκεται μέσα στα διοικητικά τους όρια, κατάλογο συμπεριλαμβανομένων τυχόν χαρτών, των εκπομπών, απορρίψεων και διαρροών για όλες τις ουσίες προτεραιότητας και όλους τους ρύπους που εκτίθενται στο Παράρτημα Ι της παρούσας απόφασης, συμπεριλαμβανομένων των συγκεντρώσεών τους στα ιζήματα και τους ζώντες οργανισμούς, κατά περίπτωση». Επιπλέον ο κατάλογος εκπομπών, απορρίψεων και διαρροών περιλαμβάνει και Φυσικοχημικές παραμέτρους Το μητρώο θα περιλαμβάνει τις ουσίες εκείνες για τις οποίες ισχύει ένα τουλάχιστον από τα παρακάτω κριτήρια: Κριτήριο 1: Η ουσία προκαλεί αποτυχία καλής κατάστασης σε τουλάχιστον ένα (1) ΥΣ. Κριτήριο 2: Το επίπεδο συγκέντρωσης της ουσίας βρίσκεται πάνω από το 50% της τιμής ΕΟΣ σε	Τροποποίηση / Εξειδίκευση του μέτρου WD08B380	ΥΠΕΝ (Ειδική Γραμματεία Υδάτων)

Υπουργείο Περιβάλλοντος & Ενέργειας, Ειδική Γραμματεία Υδάτων

1^ο Αναθεώρηση του Σχεδίου Διαχείρισης Λεκανών Απορροής Ποταμών του ΥΔ Θεσσαλίας (ΕΛ 08)

ΚΩΔΙΚΟΣ - ΟΝΟΜΑΣΙΑ ΜΕΤΡΟΥ	ΚΑΤΗΓΟΡΙΑ ΜΕΤΡΟΥ	ΠΕΡΙΓΡΑΦΗ	ΣΥΣΧΕΤΙΣΗ ΜΕ 1 ^ο ΣΧΕΔΙΟ ΔΙΑΧΕΙΡΙΣΗΣ	ΦΟΡΕΙΣ ΥΛΟΠΟΙΗΣΗΣ (*)
<p>M08B1102 Θεσμοθέτηση/καθορισμός ορίων εκπομπής ρύπων σε επίπεδο ΛΑΠ για τις ουσίες προτεραιότητας και τους άλλους ρύπους της ΚΥΑ 51354/2641/Ε103/2010 όπως ισχύει, καθώς επίσης και για τις ΦΣΧ παραμέτρους σε σχέση με τους ποιοτικούς στόχους που καθορίζονται στα Σχέδια Διαχείρισης</p>	<p>Μέτρα για τις ουσίες προτεραιότητας και άλλες ουσίες</p>	<p>περισσότερα από ένα σώματα. Κριτήριο 3: Τα αποτελέσματα παρακολούθησης δείχνουν μια αυξανόμενη τάση της συγκέντρωσης της ουσίας, γεγονός που μπορεί να προκαλέσει προβλήματα στην εφαρμογή του επόμνου κύκλου του Σχεδίου Διαχείρισης ΛΑΠ. Κριτήριο 4: Από τα δεδομένα PRTR προκύπτουν απορρίψεις οι οποίες μπορούν να οδηγήσουν σε συγκεντρώσεις ικανές να πληρούν τα πιο πάνω κριτήρια. Κριτήριο 5: Παρουσία ρυπαγών πηγών ή δραστηριοτήτων που δύνανται να οδηγήσουν σε συγκεντρώσεις που να πληρούν τα παραπάνω κριτήρια. Ειδικότερα, στο πλαίσιο της κατάρτισης του καταλόγου εκπομπών, απορρίψεων και διαρροών προτείνεται η δημιουργία μητρώου πηγών ρύπανσης που να περιλαμβάνει: α) την καταγραφή των εγκαταστάσεων, δραστηριοτήτων και χρήσεων που αποτελούν πηγές έκλυσης ουσιών προτεραιότητας και ειδικών ρύπων και την κατάρτιση σχετικού μητρώου, β) την περιγραφή των αποβλήτων που απορρίπτονται τακτικά από συγκεκριμένες πηγές, συνοδευόμενη από χημική ανάλυση των αποβλήτων αυτών. Το μητρώο αυτό, στο οποίο καταχωρούνται οι δυναμικές πηγές ρύπανσης, απαιτεί τη βάση για την κατάρτιση σχεδίου δράσης μείωσης των ανωτέρω ουσιών. Στο πλαίσιο αυτού του μέτρου θα πρέπει να διερευνηθεί αν οι αυξημένες συγκεντρώσεις ορισμένων ουσιών οφείλονται σε ανθρωπογενή αιτία ή σε φυσικές διεργασίες. Επιπλέον, το μητρώο θα συνδράμει τις αδειοδοτούσες αρχές να εντοπίσουν το σύνολο των υπόχρεων εγκαταστάσεων και να προχωρήσουν στην τροποποίηση όπου είναι απαραίτητο των περιβαλλοντικών αδειών και λοιπών σχετικών απαιτήσεων που απορρέουν από τη νομοθεσία. Κατά τη σύνταξη των Τεχνικών Προδιαγραφών θα λαμβάνονται υπόψη τα αναφερόμενα στο σχετικό καθοδηγητικό κείμενο Νο 28 της Οδηγίας 2000/60/ΕΚ.</p>	<p>Συνέχεια Μέτρου WD08B250</p>	<p>Αποκεντρωμένη Διοίκηση (Διεύθυνση Υδάτων), ΥΠΕΝ (Ειδική Γραμματεία Υδάτων)</p>
		<p>i. Τα Ποσοτικά Περιβαλλοντικά Πρότυπα που έχουν θεσπισθεί με την ΚΥΑ 51354/2641/Ε103/2010. ii. Τα προβλεπόμενα στην Οδηγία 91/271/ΕΟΚ. iii. Η αραίωση που επιτυγχάνεται κατά τη θερινή περίοδο από την ελάχιστη παροχή του ποταμού και τις μείνιστες παροχές των υγρών αποβλήτων από τις διάφορες βιομηχανικές και λοιπές δραστηριότητες. iv. Ο χαρακτήρας ευαθροσίας της περιοχής. v. Το εκτιμώμενο ημερήσιο και εκτιμώμενο ετήσιο ρυπαντικό φορτίο της εγκατάστασης.</p>		

1^ο Αναθεώρηση του Σχεδίου Διαχείρισης Λεκανών Απορροής Ποταμών του ΥΔ Θεσσαλίας (EL 08)

ΚΩΔΙΚΟΣ - ΟΝΟΜΑΣΙΑ ΜΕΤΡΟΥ	ΚΑΤΗΓΟΡΙΑ ΜΕΤΡΟΥ	ΠΕΡΙΓΡΑΦΗ	ΣΥΣΧΕΤΙΣΗ ΜΕ 1 ^ο ΣΧΕΔΙΟ ΔΙΑΧΕΙΡΙΣΗΣ	ΦΟΡΕΙΣ ΥΛΟΠΟΙΗΣΗΣ (*)
		<p>vi. Η συγκέντρωση των βασικών παραμέτρων ρυπαντικού φορτίου.</p> <p>vii. Η συσχέτιση με περιοχές προστασίας ως προς το πόσιμο νερό.</p> <p>Οι Οριακές Τιμές Εκπομπών θα απαιτούν μέγιστες τιμές τις οποίες θα πρέπει να ικανοποιούν σε κάθε περίπτωση τα υγρά απόβλητα των βιομηχανικών και λοιπών δραστηριοτήτων που αναπτύσσονται εντός της λεκάνης απορροής.</p>		

1^η Αναθεώρηση του Σχεδίου Διαχείρισης Λεκανών Απορροής Ποταμών του ΥΔ Θεσσαλίας (ΕΛ 08)

9.2.3 Εκτίμηση δυνατότητας επίτευξης Καλής κατάστασης ως το 2021 μετά την εφαρμογή του προγράμματος Βασικών Μέτρων

Το πρόγραμμα βασικών μέτρων αποτελεί ένα εργαλείο για την προστασία και αποκατάσταση του συνόλου των υδατικών συστημάτων. Για την επίτευξη των στόχων του Σχεδίου Διαχείρισης, όπως αυτοί έχουν προσδιορισθεί στο Κεφάλαιο 8, η εφαρμογή των βασικών μέτρων είναι απαραίτητο να υποστηριχθεί από συμπληρωματικά μέτρα.

Μεθοδολογικά επιλέχθηκε να προταθούν συμπληρωματικά μέτρα:

α) Για τη διατήρηση της καλής κατάστασης επιφανειακών ή υπογείων υδατικών συστημάτων, καθώς και για την αύξηση της γνώσης και την ευαισθητοποίηση σε ειδικά θέματα για την ορθολογικότερη χρήση των υδάτων, στοχευόμενων χρηστών. Στην περίπτωση αυτή τα συμπληρωματικά μέτρα έχουν οριζόντια, γενική εφαρμογή και δεν προσδιορίζονται τα επηρεαζόμενα υδατικά συστήματα.

β) Στα υδατικά συστήματα που εκτιμάται ότι παρά την εφαρμογή του προγράμματος βασικών μέτρων, δεν θα πετύχουν το στόχο της καλής κατάστασης έως το 2021, και πιο συγκεκριμένα:

- σε υδατικά συστήματα, τα οποία, σύμφωνα με μετρήσεις των ποιοτικών και ποσοτικών παραμέτρων ή με τη νέα μεθοδολογική προσέγγιση ομαδοποίησής τους, είναι σε κατάσταση κατώτερη της καλής,
- σε υδατικά συστήματα, τα οποία που είναι σε άγνωστη ή σε καλή κατάσταση, αλλά υπάρχουν σαφείς ενδείξεις, μέσα από την ανάλυση των πιέσεων, ότι βρίσκονται σε κίνδυνο μη επίτευξης των περιβαλλοντικών τους στόχων.

Τα μέτρα της β) περίπτωσης λαμβάνονται υπόψη για τον υπολογισμό του περιβαλλοντικού κόστους ή/και του κόστους πόρου, σύμφωνα με τις προβλέψεις της ΚΥΑ 135275 της Εθνικής Επιτροπής Υδάτων (ΦΕΚ 1751/Β/22-05-2017).

Στον ακόλουθο Πίνακα καταγράφονται τα υδατικά συστήματα του ΥΔ για τα οποία κρίνεται απαραίτητη η λήψη σχετικών στοχευμένων συμπληρωματικών μέτρων.

Πίνακας 9.4: Υδατικά συστήματα του ΥΔ Θεσσαλίας (ΕΛ08), για τα οποία κρίνεται απαραίτητη η λήψη συμπληρωματικών μέτρων

ΚΩΔΙΚΟΣ ΣΥΣΤΗΜΑΤΟΣ	ΟΝΟΜΑΣΙΑ ΣΥΣΤΗΜΑΤΟΣ	ΚΑΤΗΓΟΡΙΑ ΣΥΣΤΗΜΑΤΟΣ	ΥΦΙΣΤΑΜΕΝΗ ΚΑΤΑΣΤΑΣΗ	ΠΙΕΣΕΙΣ
ΛΕΚΑΝΗ ΑΠΟΡΡΟΗΣ ΠΗΝΕΙΟΥ (ΕΛ0816)				
ΕΛ0816L000000002Η	ΤΕΧΝΗΤΗ ΛΙΜΝΗ ΚΑΡΛΑΣ	Λιμναίο	Κακή οικολογική Άγνωστη χημική	1.4 Σημειακή - Εγκαταστάσεις εκτός ΟΒΕ 2.2 Διάχυτη- Γεωργία 2.6 Διάχυτη- Απορρίψεις που δεν συνδέονται με αποχετευτικό δίκτυο 2.10 Διάχυτη- Άλλο
ΕΛ0816R000000062Α	1Τ	Ποτάμιο	Ελλιπής οικολογική Άγνωστη χημική	1.4 Σημειακή - Εγκαταστάσεις εκτός ΟΒΕ
ΕΛ0816R000000064Α	7Τ	Ποτάμιο	Ελλιπής οικολογική Καλή χημική	1.4 Σημειακή - Εγκαταστάσεις εκτός ΟΒΕ
ΕΛ0816R000200004Ν	ΠΗΝΕΙΟΣ Π. 3	Ποτάμιο	Ελλιπής οικολογική Καλή χημική	1.7 Σημειακή - ύδατα ορυχείων
ΕΛ0816R000200015Ν	ΠΗΝΕΙΟΣ Π. 5	Ποτάμιο	Ελλιπής οικολογική Άγνωστη χημική	1.4 Σημειακή - Εγκαταστάσεις εκτός ΟΒΕ

1^η Αναθεώρηση του Σχεδίου Διαχείρισης Λεκανών Απορροής Ποταμών του ΥΔ Θεσσαλίας (ΕΛ 08)

ΚΩΔΙΚΟΣ ΣΥΣΤΗΜΑΤΟΣ	ΟΝΟΜΑΣΙΑ ΣΥΣΤΗΜΑΤΟΣ	ΚΑΤΗΓΟΡΙΑ ΣΥΣΤΗΜΑΤΟΣ	ΥΦΙΣΤΑΜΕΝΗ ΚΑΤΑΣΤΑΣΗ	ΠΙΕΣΕΙΣ
ΕΛ0816R000200053N	ΠΗΝΕΙΟΣ Π. 12	Ποτάμιο	Μέτρια οικολογική Κατώτερη της καλής χημική	1.4 Σημειακή - Εγκαταστάσεις εκτός ΟΒΕ
ΕΛ0816R000202006N	ΤΙΤΑΡΗΣΙΟΣ Π. 1	Ποτάμιο	Ελλιπής οικολογική Καλή χημική	1.7 Σημειακή - ύδατα ορυχείων
ΕΛ0816R000204018H	ΚΟΥΣΜΠΑΣΑΝΙΩ ΤΙΚΟ Ρ. 1	Ποτάμιο	Μέτρια οικολογική Άγνωστη χημική	1.4 Σημειακή - Εγκαταστάσεις εκτός ΟΒΕ 3.1 Άντληση ή εκτροπή ροής - Γεωργία
ΕΛ0816R000206023N	ΕΝΙΠΕΥΣ Π. 1	Ποτάμιο	Μέτρια οικολογική Καλή χημική	1.4 Σημειακή - Εγκαταστάσεις εκτός ΟΒΕ 3.1 Άντληση ή εκτροπή ροής - Γεωργία
ΕΛ0816R000206037N	ΕΝΙΠΕΥΣ Π. 3	Ποτάμιο	Ελλιπής οικολογική Άγνωστη χημική	1.4 Σημειακή - Εγκαταστάσεις εκτός ΟΒΕ
ΕΛ0816R000206124N	ΚΑΛΕΝΤΖΗΣ Π. 1	Ποτάμιο	Κακή οικολογική Άγνωστη χημική	1.4 Σημειακή - Εγκαταστάσεις εκτός ΟΒΕ
ΕΛ0816R000206125N	ΚΑΛΕΝΤΖΗΣ Π. 2	Ποτάμιο	Μέτρια οικολογική Άγνωστη χημική	1.4 Σημειακή - Εγκαταστάσεις εκτός ΟΒΕ
ΕΛ0816R000206226N	ΣΟΦΑΔΙΤΗΣ Π. 1	Ποτάμιο	Ελλιπής οικολογική Καλή χημική	1.4 Σημειακή - Εγκαταστάσεις εκτός ΟΒΕ 3.1 Άντληση ή εκτροπή ροής - Γεωργία
ΕΛ0816R000206230N	ΣΟΦΑΔΙΤΗΣ Π. 2	Ποτάμιο	Μέτρια οικολογική Καλή χημική	3.1 Άντληση ή εκτροπή ροής - Γεωργία
ΕΛ0816R000206234N	ΠΑΠΟΥΣΑ Ρ.	Ποτάμιο	Μέτρια οικολογική Καλή χημική	3.1 Άντληση ή εκτροπή ροής - Γεωργία
ΕΛ0816R000206228N	ΜΑΚΡΥΡΕΜΜΑ	Ποτάμιο	Ελλιπής οικολογική Καλή χημική	1.4 Σημειακή - Εγκαταστάσεις εκτός ΟΒΕ 3.1 Άντληση ή εκτροπή ροής - Γεωργία
ΕΛ0816R000206229N	ΦΑΡΣΑΛΙΩΤΗΣ Π. 2	Ποτάμιο	Κακή οικολογική Καλή χημική	3.1 Άντληση ή εκτροπή ροής - Γεωργία
ΕΛ0816R000208040N	ΜΕΓΑ ΡΕΜΑ 1	Ποτάμιο	Ελλιπής οικολογική Καλή χημική	3.1 Άντληση ή εκτροπή ροής - Γεωργία
ΕΛ0816R000208041N	ΜΕΓΑ ΡΕΜΑ 2	Ποτάμιο	Μέτρια οικολογική Καλή χημική	3.1 Άντληση ή εκτροπή ροής - Γεωργία
ΕΛ0816R000210042N	ΛΗΘΑΙΟΣ Π. 1	Ποτάμιο	Ελλιπής οικολογική Κατώτερη της καλής χημική	1.4 Σημειακή - Εγκαταστάσεις εκτός ΟΒΕ 3.1 Άντληση ή εκτροπή ροής - Γεωργία
ΕΛ0816R000210045H	ΛΗΘΑΙΟΣ Π. 2	Ποτάμιο	Ελλιπής οικολογική Άγνωστη χημική	3.1 Άντληση ή εκτροπή ροής - Γεωργία

1^η Αναθεώρηση του Σχεδίου Διαχείρισης Λεκανών Απορροής Ποταμών του ΥΔ Θεσσαλίας (ΕΛ 08)

ΚΩΔΙΚΟΣ ΣΥΣΤΗΜΑΤΟΣ	ΟΝΟΜΑΣΙΑ ΣΥΣΤΗΜΑΤΟΣ	ΚΑΤΗΓΟΡΙΑ ΣΥΣΤΗΜΑΤΟΣ	ΥΦΙΣΤΑΜΕΝΗ ΚΑΤΑΣΤΑΣΗ	ΠΙΕΣΕΙΣ
ΕΛ0816R000210046N	ΛΗΘΑΙΟΣ Π. 3	Ποτάμιο	Κακή οικολογική Καλή χημική	1.4 Σημειακή - Εγκαταστάσεις εκτός ΟΒΕ 3.1 Άντληση ή εκτροπή ροής - Γεωργία
ΕΛ0816R000210143N	ΝΕΟΧΩΡΙΤΗΣ Π.	Ποτάμιο	Ελλιπής οικολογική Καλή χημική	3.1 Άντληση ή εκτροπή ροής - Γεωργία
ΕΛ0816R000214050N	ΔΥΤΙΚΗ ΚΟΙΤΗ ΤΡΙΚΑΛΩΝ	Ποτάμιο	Ελλιπής οικολογική Καλή χημική	1.4 Σημειακή - Εγκαταστάσεις εκτός ΟΒΕ 3.1 Άντληση ή εκτροπή ροής - Γεωργία
ΕΛ0800030	ΠΕΔΙΑΔΑ ΝΟΤΙΟΔΥΤΙΚΗΣ ΘΕΣΣΑΛΙΑΣ	Υπόγειο	Κακή ποσοτική Κακή χημική	3.1 - Άντληση ή εκτροπή ροής - Γεωργία 3.2 - Άντληση ή εκτροπή ροής - Δημόσια ύδρευση 2.2 - Διάχυτη - Γεωργία 2.6 - Διάχυτη- Απορρίψεις που δεν συνδέονται με αποχετευτικό δίκτυο
ΕΛ0800080	ΦΥΛΛΗΪΟΥ - ΟΡΦΑΝΩΝ	Υπόγειο	Κακή ποσοτική Καλή χημική	3.1 - Άντληση ή εκτροπή ροής - Γεωργία 3.2 - Άντληση ή εκτροπή ροής - Δημόσια ύδρευση
ΕΛ0800100	ΕΚΚΑΡΑΣ - ΒΕΛΕΣΙΩΤΩΝ	Υπόγειο	Κακή ποσοτική Καλή χημική	3.1 - Άντληση ή εκτροπή ροής - Γεωργία 3.2 - Άντληση ή εκτροπή ροής - Δημόσια ύδρευση
ΕΛ0800110	ΛΑΡΙΣΑΣ - ΚΑΡΛΑΣ	Υπόγειο	Κακή ποσοτική Καλή χημική	3.1 - Άντληση ή εκτροπή ροής - Γεωργία 3.2 - Άντληση ή εκτροπή ροής - Δημόσια ύδρευση 2.2 - Διάχυτη - Γεωργία 1.3 - Σημειακή - Εγκαταστάσεις ΟΒΕ
ΕΛ0800130	ΤΑΟΥΣΑΝΗΣ - ΚΑΛΟΥ ΝΕΡΟΥ	Υπόγειο	Κακή ποσοτική Κακή χημική	3.1 - Άντληση ή εκτροπή ροής - Γεωργία 3.2 - Άντληση ή εκτροπή ροής - Δημόσια ύδρευση 2.2 - Διάχυτη - Γεωργία 2.6 - Διάχυτη- Απορρίψεις που δεν συνδέονται με αποχετευτικό δίκτυο
ΕΛ0800200	ΞΥΝΙΑΔΟΣ	Υπόγειο	Κακή ποσοτική Καλή χημική	3.1 - Άντληση ή εκτροπή ροής - Γεωργία 3.2 - Άντληση ή εκτροπή ροής - Δημόσια ύδρευση 2.2 - Διάχυτη - Γεωργία

1^η Αναθεώρηση του Σχεδίου Διαχείρισης Λεκανών Απορροής Ποταμών του ΥΔ Θεσσαλίας (ΕΛ 08)

ΚΩΔΙΚΟΣ ΣΥΣΤΗΜΑΤΟΣ	ΟΝΟΜΑΣΙΑ ΣΥΣΤΗΜΑΤΟΣ	ΚΑΤΗΓΟΡΙΑ ΣΥΣΤΗΜΑΤΟΣ	ΥΦΙΣΤΑΜΕΝΗ ΚΑΤΑΣΤΑΣΗ	ΠΙΕΣΕΙΣ
ΕΛ0800260	ΜΑΚΡΥΧΩΡΙΟΥ – ΣΥΚΟΥΡΙΟΥ	Υπόγειο	Κακή ποσοτική Καλή χημική	3.1 – Άντληση ή εκτροπή ροής – Γεωργία 3.2 – Άντληση ή εκτροπή ροής – Δημόσια ύδρευση
ΛΑΠ ΡΕΜΑΤΩΝ ΑΛΜΥΡΟΥ - ΠΗΛΙΟΥ (ΕΛ0817)				
ΕΛ0800140	ΑΛΜΥΡΟΥ	Υπόγειο	Κακή ποσοτική Κακή χημική	3.1 – Άντληση ή εκτροπή ροής – Γεωργία 3.2 – Άντληση ή εκτροπή ροής – Δημόσια ύδρευση 2.2 - Διάχυτη – Γεωργία 2.6 - Διάχυτη- Απορρίψεις που δεν συνδέονται με αποχετευτικό δίκτυο

9.2.4 Συμπληρωματικά Μέτρα

Σύμφωνα με την Οδηγία Πλαίσιο για τα Ύδατα, «Συμπληρωματικά» μέτρα είναι τα μέτρα που καταρτίζονται και τίθενται σε εφαρμογή επιπλέον των βασικών μέτρων, με σκοπό την επίτευξη των στόχων που καθορίζονται σύμφωνα με το άρθρο 4.

Τα κράτη μέλη μπορούν να θεσπίζουν περαιτέρω συμπληρωματικά μέτρα με σκοπό την πρόσθετη προστασία ή βελτίωση των υδάτων που καλύπτονται από την Οδηγία μεταξύ άλλων κατ' εφαρμογή των οικείων διεθνών συμφωνιών περί των οποίων το άρθρο 1.

Στο μέρος Β του παραρτήματος VI της Οδηγίας παρατίθεται ο ακόλουθος μη εξαντλητικός κατάλογος κατηγοριών συμπληρωματικών μέτρων που τα κράτη μέλη μπορούν να επιλέξουν να θεσπίσουν, για κάθε περιοχή λεκάνης απορροής ποταμού, ως τμήμα του προγράμματος μέτρων:

- i. Νομοθετικά μέτρα
- ii. Διοικητικά μέτρα
- iii. Οικονομικά ή φορολογικά μέτρα
- iv. Περιβαλλοντικές συμφωνίες μετά από διαπραγμάτευση
- v. Έλεγχοι εκπομπής ρύπων
- vi. Κώδικες Ορθών Πρακτικών
- vii. Ανασύσταση και αποκατάσταση περιοχών υγροτόπων
- viii. Έλεγχος άντλησης
- ix. Μέτρα διαχείρισης της ζήτησης
- x. Μέτρα αποτελεσματικότητας και επαναχρησιμοποίησης
- xi. Έργα δομικών κατασκευών
- xii. Εγκαταστάσεις αφαλάτωσης
- xiii. Έργα αποκατάστασης
- xiv. Τεχνητός εμπλουτισμός ΥΥΣ
- xv. Εκπαιδευτικά μέτρα

1^η Αναθεώρηση του Σχεδίου Διαχείρισης Λεκανών Απορροής Ποταμών του ΥΔ Θεσσαλίας (ΕΛ 08)

xvi. Έργα έρευνας, ανάπτυξης και επίδειξης

xvii. Λοιπά μέτρα

Στο πρόγραμμα μέτρων του Υδατικού Διαμερίσματος Θεσσαλίας περιλαμβάνονται 46 συμπληρωματικά μέτρα.

Στον ακόλουθο Πίνακα 9.5 αναφέρονται τα συμπληρωματικά μέτρα για την επίτευξη καλής κατάστασης στα επιφανειακά και υπόγεια ΥΣ του υδατικού διαμερίσματος στον οποίο δίνονται τα ακόλουθα:

- Ο κωδικός και το Όνομα του μέτρου
- Οι κατηγορίες των συμπληρωματικών μέτρων όπως αυτές καθορίζονται στο το μέρος Β του παραρτήματος VI της Οδηγίας 2000/60/ΕΚ.
- Συνοπτική Περιγραφή του Μέτρου
- Η συσχέτιση του μέτρου με μέτρα του 1ου ΣΔΛΑΠ όπου περιγράφεται εάν το μέτρο αποτελεί εξειδίκευση ή τροποποίηση μέτρων του 1ου ΣΔΛΑΠ, εάν αποτελεί μέτρο του 1ου ΣΔΛΑΠ το οποίο συνεχίζεται ή εάν είναι νέο Μέτρο
- Τα επιρεαζόμενα από το μέτρο Υδατικά Συστήματα. Όταν το μέτρο αφορά στο σύνολο των ΥΣ ή σε συγκεκριμένη δραστηριότητα χαρακτηρίζεται ως οριζόντιο.
- Ο Φορέας Υλοποίησης του μέτρου. Σε περιπτώσεις που αναφέρονται περισσότεροι του ενός φορέα, ο πρώτος αναφερομένος είναι ο φορέας υλοποίησης του μέτρου και οι υπόλοιποι έχουν υποστηρικτικό ρόλο
- Το ενδεικτικό κόστος του κάθε μέτρου.

Σημειώνεται ότι στα συμπληρωματικά αυτά μέτρα συμπεριλαμβάνεται ομάδα μέτρων της κατηγορίας δομικών κατασκευών που υποκαθιστά το μέτρο WD08S400 «Ολοκλήρωση έργων μεταφοράς ποσότητας νερού 250 hm³ από τον Αχελώο στη ΛΑΠ Πηνειού» του πρώτου ΣΔΛΑΠ. Στην ομάδα αυτή των μέτρων εντάσσονται τα «πρόσθετα» έργα ταμίευσης στη ΛΑΠ Πηνειού που είχαν εξετασθεί ως μέρος εναλλακτικών σεναρίων για την επίτευξη της καλής κατάστασης στα υπόγεια και επιφανειακά ΥΣ της ΛΑΠ Πηνειού (μέτρα Μ08Σ1107 Φράγμα Πύλης, Ν. Τρικάλων, Μ08Σ1108 Φραγμα Καλούδα, Μ08Σ1109 Χαμηλό Φράγμα Ταμίευσης Μουζακίου, Μ08Σ1110 Φράγμα Παλαιοδερλί, Μ08Σ1111 Φράγμα Νεοχωρίτη, Ν. Τρικάλων), καθώς και τα νέα μέτρα που παρουσιάζονται παρακάτω. Με σημαντικότερο το Μ08Σ1124 «Έργα ταμίευσης χειμερινών απορροών στις πεδινές εκτάσεις της ΛΑΠ Πηνειού». Τα μέτρα αυτά σε συνδυασμό με πληθώρα άλλων μέτρων που αφορούν στην εξοικονόμηση (κυρίως αρδευτικού) ύδατος στοχεύουν στην κάλυψη του σημαντικού ποσοτικού ελλείμματος της Θεσσαλίας, διατηρώντας τη δραστηριότητα της γεωργίας στα υφιστάμενα επίπεδα. Η ομάδα των επιφανειακών και υπόγειων ΥΣ που υπόκεινται σημαντική ποσοτική υπερεκμετάλλευση και αναμένεται να ωφεληθούν από έργα ταμίευσης που προτείνονται παρατίθενται στο τέλος του πίνακα 9.5.

Τα μέτρα αυτά εξετάστηκαν και εντάχθηκαν στο Σχέδιο της 1^{ης} Αναθεώρησης του Σχεδίου Διαχείρισης του Υδατικού Διαμερίσματος Θεσσαλίας κατόπιν σχετικής κατεύθυνσης της ΕΓΥ (σχετικό έγγραφο του Ειδικού Γραμματέα Υδάτων, Αρ. Πρωτ. Οικ.: 521 / 14-07-2017), σύμφωνα με την οποία ζητείται η εξέταση και νέων προτεινόμενων έργων μόνον εντός του Υδατικού Διαμερίσματος της Θεσσαλίας.

Στη συνέχεια παρατίθενται συνοπτικά στοιχεία των «βημάτων» μέτρων που περιλαμβάνονται στο παρόν Σχέδιο για την εξισορρόπηση του ισοζυγίου προσφοράς-ζήτησης στο Υδατικό Διαμέρισμα της Θεσσαλίας.

ΥΦΙΣΤΑΜΕΝΗ ΚΑΤΑΣΤΑΣΗ

Στρέμματα προς άρδευση στο σύνολο του Υδατικού Διαμερίσματος Θεσσαλίας
2.500.000 (περίπου 23% σε συλλογικά αρδευτικά δίκτυα και 77% ιδιωτικές γεωτρήσεις)

Υφιστάμενα έργα ταμίευσης στη Θεσσαλία: **168** εκατομμύρια κυβικά ανά έτος

1^η Αναθεώρηση του Σχεδίου Διαχείρισης Λεκανών Απορροής Ποταμών του ΥΔ Θεσσαλίας (ΕΛ 08)

- Λ. Πλαστήρα: 80 (ως βιώσιμα από 100 που είναι η υφιστάμενη απόληψη)
- Λ. Σμοκόβου: 65
- Μικροί ταμειυτήρες Λάρισας: 20
- Λιβαδότοπος Ελασσόνας: 1,5
- Παναγιώτικο Φράγμα: 1,5

Βιώσιμη διαθέσιμη ποσότητα από υπόγεια και επιφανειακά: **780** εκατομμύρια κυβικά ανά έτος

- Υπόγεια: 620 εκατομμύρια κυβικά ανά έτος (προσμετρώνται οι βιώσιμες ποσότητες απόληψης όλων των υπόγειων Υ.Σ. του ΥΔ, έχοντας αφαιρέσει και ικανές ποσότητες για την επανάκαμψη των πεδινών υπόγειων Υ.Σ. σε 60 χρόνια)
- Επιφανειακά: 160 εκατομμύρια κυβικά ανά έτος (εκ των οποίων τα 60 είναι στραγγίδια άρδευσης)

Πρώτη δέσμη μέτρων: μείωση κατανάλωσης αρδευτικού ύδατος μέσω μείωσης απωλειών και εξορθολογισμού μεθόδων άρδευσης (περιλαμβάνονται στο 1^ο Σχέδιο Διαχείρισης)

Ποσότητα στόχος για άρδευση καλλιεργειών – τυπικό στρέμμα (κυβικά/στρέμμα/έτος): **450** από 524 (στοιχεία 2013, στα στοιχεία του 2013 περιλαμβάνεται και ελλειμματική άρδευση).

Ονομαστική μείωση 14%, πραγματική μείωση περίπου 20% (όταν δεν λαμβάνεται υπόψη η ελλειμματική άρδευση)

Απαιτούμενη ποσότητα ύδατος άρδευσης: **1.125** εκατομμύρια κυβικά ανά έτος (μετά την εφαρμογή της πρώτης δέσμης μέτρων)

Απαιτούμενη ποσότητα για άλλες χρήσεις: **115** εκατομμύρια κυβικά ανά έτος

ΣΥΝΟΛΟ: **1.240** εκατομμύρια κυβικά ανά έτος

Ποσοτικό έλλειμμα μετά τη λήψη της πρώτης δέσμης μέτρων: 292 εκατομμύρια κυβικά ανά έτος

Δεύτερη δέσμη μέτρων

«ΔΡΟΜΟΛΟΓΗΜΕΝΑ»: νέα έργα ταμίευσης στη Θεσσαλία (υπό κατασκευή ή με περιβαλλοντική αδειοδότηση):

[Έργα μεταφοράς και διανομής νερού λίμνης Κάρλας, Φράγμα Αγιονερίου, Φράγμα Ληθαίου, Έργα ταμίευσης χειμερινών απορροών τοπικής σημασίας (Ναρθάκι, Κακλιτζόρεμα, Δελέρια), Θυρόφραγμα Γυρτώνης, Φράγμα Μαυρομάτι]: 66,5 εκατομμύρια κυβικά ανά έτος (συμπεριλαμβανομένων έργων κεφαλής και δικτύων διανομής) - **περιλαμβάνονται στο 1^ο Σχέδιο Διαχείρισης**

[Ταμειυτήρες Λιβαδότοπου Αμπελακίων, Αγιοκάμπου, Κοιλιάδας, Αγίων Αναργύρων, Φράγμα Μπελμά, Λιμνοδεξαμενή Ξεριά, Ταμειυτήρες Καστριού-Γλαύκης]: 20,5 εκατομμύρια κυβικά ανά έτος (συμπεριλαμβανομένων έργων κεφαλής και δικτύων διανομής) – **νέα μέτρα για μελέτες που ολοκληρώθηκαν μετά την εκπόνηση του 1^{ου} Σχεδίου Διαχείρισης και έργα που βρίσκονται σε εξέλιξη.**

Μείωση βιώσιμων από υπόγεια: 20 εκατομμύρια κυβικά ανά έτος

Καθαρό όφελος «δρομολογημένων»: **67** εκατομμύρια κυβικά ανά έτος

Ποσοτικό έλλειμμα μετά τη λήψη της δεύτερης δέσμης μέτρων: 225 εκατομμύρια κυβικά ανά έτος (ισοδύναμο με αναγκαία ποσότητα άρδευσης 505.000 στρεμμάτων)

Τρίτη δέσμη μέτρων

Α. Υλοποίηση «ΠΡΟΣΘΕΤΩΝ» νέων έργων ταμίευσης στη Θεσσαλία [Φράγμα Πύλης, Φράγμα Παλαιοδερλί, Χαμηλό Φράγμα Μουζακίου, Φράγμα Καλούδα, Φράγμα Νεοχωρίτη, Ταμειυτήρες Καλού Νερού & Αγίου Αντωνίου, Ταμειυτήρας Κερασούλας Τρικάλων, Ρουφράκτης Τιτάνου]: 170 εκατομμύρια κυβικά ανά έτος (συμπεριλαμβανομένων έργων κεφαλής και δικτύων διανομής) – **νέα μέτρα**

Μείωση βιώσιμων από υπόγεια: 30 εκατομμύρια κυβικά ανά έτος

Καθαρό όφελος «Πρόσθετων»: **140** εκατομμύρια κυβικά ανά έτος

1^η Αναθεώρηση του Σχεδίου Διαχείρισης Λεκανών Απορροής Ποταμών του ΥΔ Θεσσαλίας (EL 08)

Β. Τεχνητός εμπλουτισμός υπογείων: **10** εκατομμύρια κυβικά ανά έτος - **περιλαμβάνονται στο 1^ο Σχέδιο Διαχείρισης και προτείνεται και νέο σχετικό μέτρο**

Ποσοτικό έλλειμμα μετά τη λήψη της δεύτερης δέσμης μέτρων και των Α και Β της τρίτης δέσμης μέτρων: **75** εκατομμύρια κυβικά ανά έτος (ισοδύναμο με ποσότητα άρδευσης 170.000 στρεμμάτων)

Γ. Υλοποίηση έργων ταμίευσης τύπου λιμνοδεξαμενών σε πεδινές ή λοφώδεις περιοχές: **75** εκατομμύρια κυβικά ανά έτος – **νέο μέτρο**

Ποσοτικό έλλειμμα μετά τη λήψη της δεύτερης και τρίτης δέσμης μέτρων: ~0

1^ο Αναθεώρηση του Σχεδίου Διαχείρισης Λεκανών Απορροής Ποταμών του ΥΔ Θεσσαλίας (EL 08)

Πίνακας 9.5: Συμπληρωματικά μέτρα για την επίτευξη της Καλής κατάστασης

ΚΩΔΙΚΟΣ – ΟΝΟΜΑΣΙΑ ΜΕΤΡΟΥ	ΚΑΤΗΓΟΡΙΑ ΜΕΤΡΟΥ	ΠΕΡΙΓΡΑΦΗ	ΣΥΣΧΕΤΙΣΗ ΜΕ 1 ^ο ΣΧΕΔΙΟ ΔΙΑΧΕΙΡΙΣΗΣ	ΕΠΗΡΕΑΖΟΜΕΝΑ ΥΣ	ΦΟΡΕΙΣ ΥΛΟΠΟΙΗΣΗΣ	ΚΟΣΤΟΣ (€)
M08S0201 Ανάπτυξη Συστήματος Παρακολούθησης του Προγράμματος Μέτρων του ΣΔΛΑΠ του Υδατικού Διαμερίσματος και παροχή υπηρεσιών υποστήριξης στην εφαρμογή του προγράμματος μέτρων του ΣΔΛΑΠ του Υδατικού Διαμερίσματος.	Διοικητικά Μέτρα	<p>Το έργο αφορά στην ανάπτυξη βάσης δεδομένων για την συλλογή και παρακολούθηση των απαιτούμενων πληροφοριών από όλους τους εμπλεκόμενους φορείς στην υλοποίηση του Προγράμματος Μέτρων και στην λήψη συμβουλευτικών υπηρεσιών για το σκοπό αυτό από εξειδικευμένο προσωπικό.</p> <p>Η παροχή των συμβουλευτικών υπηρεσιών ενδεικτικά θα αφορά: α) την παρακολούθηση της υλοποίησης των μέτρων του ΣΔΛΑΠ του Υδατικού Διαμερίσματος, β) τη σύνταξη μελετών και κανονιστικών αποφάσεων, γ) την διαμόρφωση κειμένων, δ) τον συντονισμό των εμπλεκόμενων υπηρεσιών στην υλοποίηση των μέτρων, ε) την καταγραφή και ανάλυση δεδομένων που αφορούν μέτρα/δράσεις του ΣΔΛΑΠ, στ) την σύνταξη μεθοδολογικών κειμένων και τεχνικών προδιαγραφών για την υλοποίηση μέτρων του ΣΔΛΑΠ ζ) ενέργειες για την συλλογή/ ενήμερωση βασικών στοιχείων και δεδομένων που χρησιμοποιούνται κατά την κατάρτιση του ΣΔΛΑΠ, η) την υποστήριξη σε θέματα αναθεώρησης του Σχεδίου Διαχείρισης και την συμμετοχή σε ομάδες εργασίας που θα συσταθούν στο πλαίσιο των αναγκών της Διεύθυνσης Υδάτων.</p> <p>Στο πλαίσιο του έργου αυτού θα συντάσσονται εκθέσεις αξιολόγησης της πορείας εφαρμογής του Προγράμματος Μέτρων, θα δίνονται κατευθύνσεις για τις απαιτούμενες ενέργειες για την ολοκλήρωση της υλοποίησης τους και θα αξιολογούνται τα μέτρα ως προς την αποτελεσματικότητάς τους.</p>	NEO ΜΕΤΡΟ	Οριζόντιο	Αποκεντρωμένη Διοίκηση (Δ/νση Υδάτων)	650.000
M08S0202 Διενέργεια στοχευμένων ελέγχων και δράσεων για την τήρηση της κατώτερης	Διοικητικά Μέτρα	<p>Από τα στοιχεία χρονοσειρών μετρήσεως στάθμης που διαθέτει ο Φορέας Διαχείρισης Περιοχής Οικονομικής Κάρλας Μα.Κε.Βε. προκύπτει ότι η κατώτερη οικολογική στάθμη του ταμιευτήρα της Κάρλας, όπως αυτή προσδιορίζεται στους στην ΑΕΠΟ της κατασκευής και</p>	NEO ΜΕΤΡΟ	ΕΛ08161000000002Η (ΤΕΧΝΗΤΗ ΛΙΜΝΗ ΚΑΡΛΑΣ)	Διεύθυνση Υδάτων, Φορέας Διαχείρισης Περιοχής Οικονομικής	100.000

Υπουργείο Περιβάλλοντος & Ενέργειας, Ειδική Γραμματεία Υδάτων

1^ο Αναθεώρηση του Σχεδίου Διαχείρισης Λεκανών Απορροής Ποταμών του ΥΔ Θεσσαλίας (ΕΛ 08)

ΚΩΔΙΚΟΣ – ΟΝΟΜΑΣΙΑ ΜΕΤΡΟΥ	ΚΑΤΗΓΟΡΙΑ ΜΕΤΡΟΥ	ΠΕΡΙΓΡΑΦΗ	ΣΥΣΧΕΤΙΣΗ ΜΕ 1 ^ο ΣΧΕΔΙΟ ΔΙΑΧΕΙΡΙΣΗΣ	ΕΠΗΡΕΑΖΟΜΕΝΑ ΥΣ	ΦΟΡΕΙΣ ΥΛΟΠΟΙΗΣΗΣ	ΚΟΣΤΟΣ (€)
οικολογικής στάθμης του ταμειυτήρα της Κάρλας		<p>Λειτουργίας του έργου στην παρ. 41 της ενότητας δ. της ΚΥΑ 112839/18-12-2000 «Τροποποίησης – Συμπλήρωσης – Κωδικοποίησης των περιβαλλοντικών όρων για την κατασκευή και λειτουργία του έργου: «Επαναπληρωμασιού της πρώην λίμνης Κάρλας στους Νομούς Λαρίσης και Μαγνησίας» και Έγκρισης Περιβαλλοντικών Όρων για τα «Έργα μεταφοράς και διανομής νερού λίμνης Κάρλας στους Ν. Μαγνησίας και Λάρισας» δεν τηρείται.</p> <p>Το μέτρο περιλαμβάνει τη διενέργεια στοχευμένων δράσεων και ελέγχων:</p> <p>Α) Ως προς τη μέτρηση της στάθμης 1 φορά το μήνα τους μήνες από Νοέμβριο έως Μάρτιο και 1 φορά την εβδομάδα από τον Απρίλιο έως τον Οκτώβριο</p> <p>Β) Ως προς τις εισερχόμενες και εξερχόμενες ποσότητες ύδατος από τον ταμειυτήρα σε συνεχή βάση μετά από τοποθέτηση κατάλληλου εξοπλισμού μέτρησης όπου αυτός δεν υπάρχει.</p> <p>Γ) Ως προς την ανάληψη δράσεων για τη μείωση ή διακοπή παροχής ύδατος από τον ταμειυτήρα όταν η στάθμη προσεγγίζει το κατώτατο όριο. Οι δράσεις αυτές θα πρέπει να συντονισθούν από τη Διεύθυνση Υδάτων και να υλοποιηθούν από τους καθ' ύλη αρμόδιους φορείς.</p>			Κάρλας - Μαυροβουνίου, ΕΥΔΕ Λ. Κάρλας	
M08Σ0203 Ανάληψη στοχευμένων δράσεων για την τήρηση μιας συνεχούς και ελάχιστης παροχής νερού, καθ' όλη τη διάρκεια του έτους στην τάφρο 7Τ, μέσω της οποίας τροφοδοτείται και ο ταμειυτήρας της Κάρλας, όπως ορίζεται και στο σχέδιο Προεδρικού Διατάγματος «Χαρακτηρισμός της Χερσαίας, Υδάτινης και Θαλάσσιας Περιοχής Κάρλας – Μαυροβουνίου – Κεφαλόβρυσου Βελεστίου Ν. Μαγνησίας και Ν. Λάρισας ως Περιφερειακό Πάρκο», το οποίο βρίσκεται σε φάση τελικής διαμόρφωσης, της περιοχής «Κάρλας – Μαυροβούνιο – Κεφαλόβρυσου Βελεστίου», η οποία εγκρίθηκε με την υπ' αρ. πρωτ. οικ.	Διοικητικά Μέτρα	Είναι αναγκαία η διενέργεια στοχευμένων ελέγχων και δράσεων για την τήρηση μιας συνεχούς και ελάχιστης παροχής ύδατος, καθ' όλη τη διάρκεια του έτους στην τάφρο 7Τ, μέσω της οποίας τροφοδοτείται και ο ταμειυτήρας της Κάρλας, όπως ορίζεται και στο σχέδιο Προεδρικού Διατάγματος «Χαρακτηρισμός της Χερσαίας, Υδάτινης και Θαλάσσιας Περιοχής Κάρλας – Μαυροβουνίου – Κεφαλόβρυσου Βελεστίου Ν. Μαγνησίας και Ν. Λάρισας ως Περιφερειακό Πάρκο», το οποίο βρίσκεται σε φάση τελικής διαμόρφωσης, της περιοχής «Κάρλας – Μαυροβούνιο – Κεφαλόβρυσου Βελεστίου», η οποία εγκρίθηκε με την υπ' αρ. πρωτ. οικ.	NEO ΜΕΤΡΟ	ΕΛ08161000000002Η (ΤΕΧΝΗΤΗ ΛΙΜΝΗ ΚΑΡ/ΛΑΣ), ΕΛ0816R0000000064Α (7Τ)	Διεύθυνση Υδάτων, Φορέας Διαχείρισης Περιοχής Οικονομική Κάρλας - Μαυροβουνίου, ΕΥΔΕ Λ. Κάρλας	50.000

Υπουργείο Περιβάλλοντος & Ενέργειας, Ειδική Γραμματεία Υδάτων

1^ο Αναθεώρηση του Σχεδίου Διαχείρισης Λεκανών Απορροής Ποταμών του ΥΔ Θεσσαλίας (EL 08)

ΚΩΔΙΚΟΣ – ΟΝΟΜΑΣΙΑ ΜΕΤΡΟΥ	ΚΑΤΗΓΟΡΙΑ ΜΕΤΡΟΥ	ΠΕΡΙΓΡΑΦΗ	ΣΥΣΤΕΤΙΣΗ ΜΕ 1 ^ο ΣΧΕΔΙΟ ΔΙΑΧΕΙΡΙΣΗΣ	ΕΠΗΡΕΑΖΟΜΕΝΑ ΥΣ	ΦΟΡΕΙΣ ΥΛΟΠΟΙΗΣΗΣ	ΚΟΣΤΟΣ (€)
M08Σ0401	Περιβαλλοντικές	<p>125400 / 728 / 19 – 02 – 2003 απόφαση του Γενικού Δ/ντη Περιβάλλοντος του Υπουργείου Περιβάλλοντος Χωροταξίας και Δημοσίων Έργων για τη διατήρηση της ιχθυοπανίδας. Σύμφωνα με τα αποτελέσματα των προγραμμάτων παρακολούθησης της Απόφασης Αυτεπιστασίας του Φορέα Διαχείρισης που εντάσσεται στο Υπόεργο 1: «Δράσεις για την προστασία και διατήρηση της βιοποικιλότητας» της πράξης "Προστασία και Διατήρηση της Βιοποικιλότητας της Περιοχής Οικονομικής Κάρλας-Μαυροβουνίου-Κεφαλόβρυσου-Βελεστίου" στον ταμιευτήρα της Κάρλας καταγράφηκε το σπάνιο μεταναστευτικό είδος Σαρδελομένα (Alosa fallax). Η Σαρδελομένα προστατεύεται από την Οδηγία 92/43/ΕΟΚ (ως ζωικό είδος κοινοτικού ενδιαφέροντος) και εντάσσεται στον κατάλογο των ειδών του Ελληνικού Κόκκινου βιβλίου (2009) ως "Ανεπαρκώς γνωστά". Είναι ανάδρομο είδος, δηλαδή μεταναστεύει για αναπαραγωγή από τη θάλασσα στο σύστημα του Πηνειού Ποταμού και μέσω τάφρων καταλήγει στο σύστημα του Ταμιευτήρα της Κάρλας. Κάτω από το πρίσμα της επιβίωσης ενδημικών και άλλων σημαντικών ειδών ιχθυοπανίδας και της προστασίας ενδιαιτημάτων που τα φιλοξενούν, θα πρέπει να διασφαλίζεται η συνεχής επικοινωνία του ταμιευτήρα της Κάρλας με τον Πηνειό ποταμό, μέσω των τάφρων.</p> <p>Η ελάχιστη παροχή ύδατος θα προσδιορισθεί μετά από ειδική μελέτη που θα εκπονήσει ο Φορέας Διαχείρισης Π.Ο.Κα.Μα.Κε.Βε., λαμβάνοντας υπόψη αφενός υδρολογικά και βιολογικά κριτήρια και συνεκτιμώντας αφετέρου τις τρέχουσες ανάγκες σε νερό ανθρωπογενών χρήσεων. Η μελέτη θα πρέπει να καταλήξει σε συγκεκριμένες δράσεις, οι οποίες θα αξιολογηθούν από τη Διεύθυνση Υδάτων και θα οριστικοποιηθούν από αυτή με τη μορφή συγκεκριμένου προγράμματος δράσης, την ευθύνη συντονισμού εφαρμογής του οποίου θα έχει η ίδια, σε συνεργασία με τους καθ' ύλην αρμόδιους φορείς.</p>	Το μέτρο	ΕΛ0800030 (Πεδιάδα)	ΥΠΕΝ/	20.000

Συνεννόηση με μεγάλους καταναλωτές (ΔΕΥΑ, συλλογικά
Υπουργείο Περιβάλλοντος & Ενέργειας, Ειδική Γραμματεία Υδάτων

1^ο Αναθεώρηση του Σχεδίου Διαχείρισης Λεκανών Απορροής Ποταμών του ΥΔ Θεσσαλίας (ΕΛ 08)

ΚΩΔΙΚΟΣ – ΟΝΟΜΑΣΙΑ ΜΕΤΡΟΥ	ΚΑΤΗΓΟΡΙΑ ΜΕΤΡΟΥ	ΠΕΡΙΓΡΑΦΗ	ΣΥΣΧΕΤΙΣΗ ΜΕ 1 ^ο ΣΧΕΔΙΟ ΔΙΑΧΕΙΡΙΣΗΣ	ΕΠΗΡΕΑΖΟΜΕΝΑ ΥΣ	ΦΟΡΕΙΣ ΥΛΟΠΟΙΗΣΗΣ	ΚΟΣΤΟΣ (€)
Προώθηση εβελοντικών συμφωνιών με μεγάλες ιδιωτικές εταιρείες και μεγάλους καταναλωτές (ΔΕΥΑ, συλλογικά αρδευτικά δίκτυα, βιομηχανίες) που καταναλώνουν πολύ νερό ή προκαλούν ρύπανση στα υδατικά συστήματα για υιοθέτηση πρωτοβουλιών και κωδίκων ορθής συμπεριφοράς	συμφωνίες μετά από διαπραγμάτευση	αρδευτικά δίκτυα, βιομηχανίες) που καταναλώνουν μεγάλες ποσότητες υπόγειου ύδατος (>300.000 m ³ /έτος) και προκαλούν πίεση (ποιοτική ή ποσοτική) στα υπόγεια υδατικά συστήματα για λήψη πρωτοβουλιών ορθής υδατικής συμπεριφοράς.	σχετίζεται με το μέτρο WD085050 του πρώτου ΣΔΔΑΠ	νοτιοδυτικής Θεσσαλίας), ΕΛ0800110 (Λάρισας – Κάρλας), ΕΛ0800130 (Τσαουσάνης – Καλού Νερού), ΕΛ0800140 (Αλμυρού), ΕΛ0800260 (Μακρυχωρίου – Συκουριού)	Αποκεντρωμένη Διοίκηση/ Περιφέρεια/ ΔΕΥΑ/ ΤΟΕΒ	
Μ08Σ0501 Έλεγχος στις εκβολές αγωγών ομβρίων και λοιπών σημειακών πηγών ρύπανσης οι οποίες καταλήγουν σε Επιφανειακά Υδατικά Συστήματα	Έλεγχος εκπομπής ρύπων	Στα πλαίσια της προστασίας των επιφανειακών υδατικών συστημάτων διενεργούνται περιοδικοί έλεγχοι και δειγματοληψίες σε εκβολές αγωγών ομβρίων και λοιπών σημειακών πηγών ρύπανσης. Οι ΟΤΑ Α' βαθμού και ΔΕΥΑ σε συνεργασία με τις αρμόδιες υπηρεσίες των οικείων περιφερειών, θα καταγράψουν/αποτυπώσουν τις θέσεις εκβολής δικτύων ομβρίων που καταλήγουν σε επιφανειακά υδατικά συστήματα και θα κοινοποιήσουν τα αποτελέσματα στις οικείες Δ/νσεις Υδάτων των Αποκεντρωμένων Διοικήσεων. Οι αρμόδιες υπηρεσίες για την προστασία του περιβάλλοντος και των υδάτων, σε συνεργασία με τις αρμόδιες υπηρεσίες περιβαλλοντικής υγιεινής των οικείων Π.Ε. θα διενεργούν τους ελέγχους και θα κοινοποιούν τα αποτελέσματα στις Δ/νσεις Υδάτων των Αποκεντρωμένων Διοικήσεων. Προτεραιότητα θα δοθεί στις εκβολές δικτύων που καταλήγουν σε υδατικά συστήματα που βρίσκονται σε κίνδυνο (ΑΡ) και πιθανόν σε κίνδυνο (ΡΑΡ). Οι Δ/νσεις Υδάτων σε συνεννόηση με τις υπηρεσίες που διενεργούν τους ελέγχους, μπορούν να αλλάζουν τις προτεινόμενες θέσεις δειγματοληψίας ανάλογα με τα αποτελέσματα παλαιότερων ετών και τυχόν αλλαγές στις χρήσεις γης. Οι χημικές αναλύσεις και οι δειγματοληψίες θα	NEO ΜΕΤΡΟ	Οριζόντιο	Δήμοι /ΔΕΥΑ, Περιφέρειες, Αποκεντρωμένη Διοίκηση (Διεύθυνση Υδάτων), ΥΠΕΝ (Ειδική Γραμματεία Υδάτων)	120.000

Υπουργείο Περιβάλλοντος & Ενέργειας, Ειδική Γραμματεία Υδάτων

1^ο Αναθεώρηση του Σχεδίου Διαχείρισης Λεκανών Απορροής Ποταμών του ΥΔ Θεσσαλίας (ΕΛ 08)

ΚΩΔΙΚΟΣ – ΟΝΟΜΑΣΙΑ ΜΕΤΡΟΥ	ΚΑΤΗΓΟΡΙΑ ΜΕΤΡΟΥ	ΠΕΡΙΓΡΑΦΗ	ΣΥΣΤΕΤΙΣΗ ΜΕ 1 ^ο ΣΧΕΔΙΟ ΔΙΑΧΕΙΡΙΣΗΣ	ΕΠΗΡΕΑΖΟΜΕΝΑ ΥΣ	ΦΟΡΕΙΣ ΥΛΟΠΟΙΗΣΗΣ	ΚΟΣΤΟΣ (€)
M08Σ0502 Υλοποίηση επενδύσεων σε γεωργοκτηνοτροφικές εκμεταλλεύσεις, στοχεύοντας στη βελτίωση των περιβαλλοντικών επιδόσεων.	Έλεγχος εκπομπής ρύπων	ακολουθούν τα πρωτόκολλα δειγματοληψιών που εφαρμόζονται για το Εθνικό Δίκτυο Παρακολούθησης. Τα αποτελέσματα των δειγματοληψιών θα κοινοποιούνται στην Ειδική Γραμματεία Υδάτων.	NEO ΜΕΤΡΟ	Ορίζονται	ΥΠΑΑΤ/Περιφέρειες	650.000
M08Σ0503 Έλεγχος τήρησης των ορών διάθεσης από βιομηχανικές μεταποιητικές και κτηνοτροφικές μονάδες εντός λεκάνης απορροής του ΥΣ τουλάχιστον 2 φορές τον χρόνο	Έλεγχος εκπομπής ρύπων	Οι κτηνοτροφικές εκμεταλλεύσεις απαιτείται να διαχειρίζονται κατάλληλα τα απόβλητά τους, ώστε να συμβάλλουν στο μέγιστο δυνατό στην προστασία του περιβάλλοντος. Το μέτρο απευθύνεται σε, κατόχους ή διαχειριστές χαιροστασίων, βουστασίων, αιγοπροβατοτροφικών μονάδων και σφαγείων που θα προβούν σε επενδύσεις με σκοπό την επεξεργασία / διαχείριση των παραγόμενων κτηνοτροφικών αποβλήτων τους, όπως είναι ο μηχανικός διαχωρισμός, η κομποστοποίηση/ συγκομποστοποίηση και η βιολογική επεξεργασία (αερόβια / αναερόβια). Η κατηγορία αυτή έχει ως βασικό σκοπό να συνεισφέρει στην ελαχιστοποίηση του κινδύνου ρύπανσης των υπόγειων και επιφανειακών υδάτων, αλλά και του εδάφους, που προέρχεται από κτηνοτροφικές δραστηριότητες και κυρίως από την διαχείριση των παραγόμενων αποβλήτων από κτηνοτροφικές δραστηριότητες	NEO ΜΕΤΡΟ	Για τα Επιφανειακά ΥΣ με καλύτερη της καλής είτε οικολογικής είτε χημικής κατάστασης	Περιφέρειες, Αποκεντρωμένη Διοίκηση (Διεύθυνση Υδάτων)	200.000
M08Σ0504 Κατάρτιση ειδικού προγράμματος δράσης τεχνικών και κανονιστικών μέτρων για την προστασία των υπογείων υδάτων της περιοχής ΚΥλελέρ	Έλεγχος εκπομπής ρύπων	Προτείνεται η διερεύνηση της ποιοτικής υποβάθμισης των υπογείων υδάτων της περιοχής με χρώμιο και άλλα ιχνοστοιχεία. Θα εξετασθεί τόσο η πιθανή φυσική προέλευσή τους (αυξημένη τιμή φυσικού υποβάθρου), όσο και η σύνδεσή τους με ανθρωπίνες δραστηριότητες (βιομηχανία, γεωργία, κλπ). Διατύπωση προτάσεων εναλλακτικής υδροδότησης των οικισμών με καλής ποιότητας υπόγειο νερό.	Το μέτρο σχετίζεται με το μέτρο WD08Σ070 του πρώτου ΣΣΛΑΠ	ΕΛ0800140 (Αλυμρού)	ΥΠΕΝ/ Αποκεντρωμένη Διοίκηση/ Περιφέρειες	90.000

Υπουργείο Περιβάλλοντος & Ενέργειας, Ειδική Γραμματεία Υδάτων

210

1^ο Αναθεώρηση του Σχεδίου Διαχείρισης Λεκανών Απορροής Ποταμών του ΥΔ Θεσσαλίας (ΕΛ 08)

ΚΩΔΙΚΟΣ – ΟΝΟΜΑΣΙΑ ΜΕΤΡΟΥ	ΚΑΤΗΓΟΡΙΑ ΜΕΤΡΟΥ	ΠΕΡΙΓΡΑΦΗ	ΣΥΣΧΕΤΙΣΗ ΜΕ 1 ^ο ΣΧΕΔΙΟ ΔΙΑΧΕΙΡΙΣΗΣ	ΕΠΗΡΕΑΖΟΜΕΝΑ ΥΣ	ΦΟΡΕΙΣ ΥΛΟΠΟΙΗΣΗΣ	ΚΟΣΤΟΣ (€)
(Στεφανοβίκειο κ.λπ.) από την παρουσία ολικού και εξασθενούς χρωμίου. Μ08Σ0801 Έλεγχος ποιοτικής κατάστασης αδειοδοτούμενων υδροληπτικών έργων σε συστήματα με υψηλές τιμές φυσικού υποβάθρου (χλωριόντα)	Έλεγχος άντλησης	Ετήσιος έλεγχος της ποιοτικής κατάστασης των υπόγειων υδάτων στα ΥΥΣ που παρουσιάζουν αυξημένες τιμές στις συγκεντρώσεις ορισμένων στοιχείων (π.χ. χλωριόντα) που αποδίδονται στο φυσικό υπόβαθρο. Ο ετήσιος έλεγχος της ποιοτικής κατάστασης του υπόγειου ύδατος γίνεται ώστε να διαπιστώνεται η πιθανή επέκταση της ζώνης που χαρακτηρίζεται από υψηλές συγκεντρώσεις λόγω φυσικού υποβάθρου αλλά και η πιθανή αύξηση ή μείωση των συγκεντρώσεων του στοιχείου που την προκαλεί. Οι Διευθύνσεις Υδάτων με την αξιολόγηση των στοιχείων που θα προκύπτουν από τους ετήσιους ποιοτικούς ελέγχους, θα έχουν την δυνατότητα να λαμβάνουν τα αναγκαία μέτρα ανάλογα με την πιθανή επιδείνωση ή την βελτίωση της κατάστασης.	Το μέτρο σχετίζεται με το μέτρο WD08S140 του πρώτου ΣΔΛΑΠ	Το μέτρο δεν αφορά σε ΥΥΣ σε κατάσταση καλύτερη της καλής λόγω ανθρωπογενών χρήσεων και το κόστος του δεν λαμβάνεται υπόψη για τον υπολογισμό του περιβαλλοντικού κόστους ή του κόστους πόρου. ΕΛ0800150 (Μαυροβουνίου – Κάρλας), ΕΛ0800160 (Θθρυς), ΕΛ0800280 (Νέας Αγχιάλου – Νέας Ιωνίας), ΕΛ0800330 (Εκβολών Πηνειού)	Αποκεντρωμένη Διοίκηση (Διεύθυνση Υδάτων)/ Περιφέρεια	10.000
Μ08Σ0802 Έλεγχος αρτεσιανών γεωτρήσεων	Έλεγχος άντλησης	Αν κατά τη διάνοξη γεώτρησης ή φρέατος απαντηθούν αρτεσιανές συνθήκες, ο κύριος του υδροληπτικού έργου θα πρέπει να εσφαλθεί ότι η αρτεσιανή ροή θα σταματήσει ή θα ελεγχθεί. Εάν η ροή δεν μπορεί να ελεγχθεί, ο υπεύθυνος για την εκτέλεση του υδροληπτικού έργου θα πρέπει να συμβουλευτεί τη Δ/ση Υδάτων και να συμμορφωθεί με τις οδηγίες που θα του δοθούν. Τεχνικά μέσα για τον έλεγχο της εκροής των αρτεσιανών γεωτρήσεων περιλαμβάνουν βάνες ή σωλήνες εξισορρόπησης της πίεσης κ.α. Τα ανωτέρω θα πρέπει να αποτελούν μέρος των αδειών εκτέλεσης έργων αξιοποίησης υδατικών πόρων.	Το μέτρο σχετίζεται με το μέτρο WD08S130 του πρώτου ΣΔΛΑΠ	Ορίζονται	Κύριος υδροληπτικού έργου, Αποκεντρωμένη Διοίκηση/ Περιφέρεια	0

Υπουργείο Περιβάλλοντος & Ενέργειας, Ειδική Γραμματεία Υδάτων

211

1^η Αναθεώρηση του Σχεδίου Διαχείρισης Λεκανών Απορροής Ποταμών του ΥΔ Θεσσαλίας (EL 08)

ΚΩΔΙΚΟΣ – ΟΝΟΜΑΣΙΑ ΜΕΤΡΟΥ	ΚΑΤΗΓΟΡΙΑ ΜΕΤΡΟΥ	ΠΕΡΙΓΡΑΦΗ	ΣΥΣΤΕΤΙΣΗ ΜΕ 1 ^ο ΣΧΕΔΙΟ ΔΙΑΧΕΙΡΙΣΗΣ	ΕΠΗΡΕΑΖΟΜΕΝΑ ΥΣ	ΦΟΡΕΙΣ ΥΛΟΠΟΙΗΣΗΣ	ΚΟΣΤΟΣ (€)
		Στις υφιστάμενες αρτεσιανές γεωτρήσεις στις οποίες δεν έχουν ληφθεί μέτρα πρέπει να τοποθετηθεί βιάνα ή σωλήνας εξισορρόπησης ώστε να αποφευχθεί η συνεχής εκροή του υποπίεση υδροφόρου.				
M08S0901 Μελέτη διαχείρισης του ύδατος Τ.Λ. Ταυρωπού	Μέτρα διαχείρισης της ζήτησης	Κατάρτιση μελέτης Διαχείρισης του ύδατος της Τ.Λ. Ταυρωπού η οποία θα περιλαμβάνει σε πρώτη φάση καταγραφή της υφιστάμενης κατάστασης με μια πλήρη αποτύπωση του τρόπου διανομής του ύδατος, καθώς και όλων των εκτάσεων που αυτό καλύπτει στους Δήμους καταλήγοντας σε προτάσεις για τον ορθό τρόπο αδειοδότησης της χρήσης του ύδατος του ταμειυτήρα και για τις εργασίες αντικατάστασης των δικτύων μεταφοράς του ύδατος από τον ταμειυτήρα.	NEO ΜΕΤΡΟ	ΕΙ0415R100212001Η (Τ.Λ. ΤΑΥΡΩΠΟΥ)	Διεύθυνση Υδάτων	150.000
M08S0902 Μελέτη διαχείρισης του ύδατος Τ. Λ. Σμοκόβου	Μέτρα διαχείρισης της ζήτησης	Κατάρτιση διαχειριστικής μελέτης που αφορά στην ποσότητα ύδατος της Λ. Σμοκόβου σε ετήσια βάση και θα προβλέπει την πλήρη αποτύπωση του τρόπου διανομής του ύδατος στους χρήστες Δήμου ενώ θα διατυπώνει προτάσεις για τον ορθό τρόπο αδειοδότησης της χρήσης του ύδατος του ταμειυτήρα και για τις εργασίες αντικατάστασης των δικτύων μεταφοράς του ύδατος από τον ταμειυτήρα.	NEO ΜΕΤΡΟ	ΕΙ0816R100206201Η (Τ.Λ. ΣΜΟΚΟΒΟΥ)	Διεύθυνση Υδάτων	150.000
M08S1001 Εκπόνηση μελετών επεξεργασμένων υγρών αποβλήτων για όλες τις υφιστάμενες ΕΕΛ τριτοβάθμιας επεξεργασίας	Μέτρα αποτελεσματικότητας και επαναχρησιμοποίησης	Είναι απαραίτητη η διερεύνηση της κάλυψης μέρους των αρδευτικών αναγκών των καλλιεργειών με νερό επαναχρησιμοποίησης. Στα πλαίσια αυτά είναι απαραίτητη η εκπόνηση μελετών αξιοποίησης του ύδατος επαναχρησιμοποίησης και κατά προτεραιότητα για τις ΕΕΛ τριτοβάθμιας επεξεργασίας που έχουν ήδη κατασκευαστεί ή/και έχουν τεθεί σε λειτουργία. Οι μελέτες αυτές θα πρέπει να οριοθετούν αρδευτική περιμετρο με βάση το διατιθέμενο προϊόν επαναχρησιμοποίησης και τον προανατολισμό της αγροτικής ανάπτυξης της περιοχής. Σε περίπτωση που η άρδευση δεν αποτελεεί βέλτιστη λύση θα προτείνεται εναλλακτική χρήση του ύδατος επαναχρησιμοποίησης (αστική, πρόσβεση, εμπλουτισμό κλπ).	Τροποποίηση η/ Εξειδίκευση του μέτρου WD08B030	Οριζόντιο	Αποκεντρωμένη Διοίκηση (Διεύθυνση Υδάτων), Δ/νσεις Αγροτικής Ανάπτυξης	200.000 (~40.000 για κάθε ΕΕΛ)
M08S1101 Φράγμα Καλλιζορέματος, Ν. Λάρισας στη θέση	Έργα δομικών κατασκευών	1. Φράγμα ύψους 44 m με μήκος στέψης 292 m και Α.Σ.Υ. +383. Ο δημιουργούμενος ταμειυτήρας θα έχει ωφέλιμη χωρητικότητα 1.700.000 m ³ . Για την άρδευση 2.942 στρ. Με	Το μέτρο σχετίζεται με το μέτρο	Επιφανειακά και Υπόγεια Υδατικά Συστήματα της ΛΑΠ	ΥΠΑΑΤ	7.400.000 (60.000 κόστος

Υπουργείο Περιβάλλοντος & Ενέργειας, Ειδική Γραμματεία Υδάτων

217

1^ο Αναθεώρηση του Σχεδίου Διαχείρισης Λεκανών Απορροής Ποταμών του ΥΔ Θεσσαλίας (ΕΛ 08)

ΚΩΔΙΚΟΣ – ΟΝΟΜΑΣΙΑ ΜΕΤΡΟΥ	ΚΑΤΗΓΟΡΙΑ ΜΕΤΡΟΥ	ΠΕΡΙΓΡΑΦΗ	ΣΥΣΧΕΤΙΣΗ ΜΕ 1 ^ο ΣΧΕΔΙΟ ΔΙΑΧΕΙΡΙΣΗΣ	ΕΠΗΡΕΑΖΟΜΕΝΑ ΥΣ	ΦΟΡΕΙΣ ΥΛΟΠΟΙΗΣΗΣ	ΚΟΣΤΟΣ (€)
Δίλοφος.		<p>βάση τους εγκεκριμένους περιβαλλοντικούς όρους, η περιβαλλοντική παροχή είναι ίση με 3 l/s.</p> <p>2. Μελέτη για τα τροφοδοτούμενα από τον ταμειευτήρα αρδευτικά δίκτυα</p>	<p>WD08S240 (Ανήκει στα «δρομολογία μένα» έργα του 1ου ΣΣΛΑΠ)</p>	<p>Πηνειού που βρίσκονται σε καθεστώς χρόνιας υπεραπόληψης και αναμένεται να ωφεληθούν από έργα ταμείωσης που προτείνονται * (σχετική αναφορά στο τέλος του πίνακα)</p>		μελέτης)
M08S1102 Φράγμα Ναρθακίου «Λουτζιακόρεμα», Ν. Λάρισας.	Έργα δομικών κατασκευών	<p>1. Φράγμα λιθόρριπτο με κεντρικό αργιλικό πυρήνα ύψους 28 m με μήκος στέψης 245,50 m και Α.Σ.Υ. +261. Ο δημιουργούμενος ταμειευτήρας θα έχει ωφέλιμη χωρητικότητα 530.000 m³. Άρδευση 6.000 στρ.</p> <p>2. Μελέτη για τα τροφοδοτούμενα από τον ταμειευτήρα αρδευτικά δίκτυα</p>	<p>Το μέτρο σχετίζεται με το μέτρο WD08S250 (Ανήκει στα «δρομολογία μένα» έργα του 1ου ΣΣΛΑΠ)</p>	<p>Επίφανειακά και Υπόγεια Υδατικά Συστήματα της ΛΑΠ Πηνειού που βρίσκονται σε καθεστώς χρόνιας υπεραπόληψης και αναμένεται να ωφεληθούν από έργα ταμείωσης που προτείνονται * (σχετική αναφορά στο τέλος του πίνακα)</p>	ΥΠΑΑΤ	8.400.000 (100.000 κόστος μελέτης)
M08S1103 Φράγμα Δελερίων, Ν. Λάρισας.	Έργα δομικών κατασκευών	<p>1. Φράγμα ύψους 60 m με μήκος στέψης 338 m και Α.Σ.Υ. +384. Η ασφαλής ετήσια απόληψη από τον ταμειευτήρα εκτιμάται περί τα 6,1 εκατ. κυβ. μ. Άρδευση 13.000 στρ. Περιβαλλοντική παροχή ίση με 55 l/s.</p> <p>2. Μελέτη για τα τροφοδοτούμενα από τον ταμειευτήρα αρδευτικά δίκτυα</p>	<p>Το μέτρο σχετίζεται με το μέτρο WD08S260 (Ανήκει στα «δρομολογία μένα» έργα του 1ου ΣΣΛΑΠ)</p>	<p>Επίφανειακά και Υπόγεια Υδατικά Συστήματα της ΛΑΠ Πηνειού που βρίσκονται σε καθεστώς χρόνιας υπεραπόληψης και αναμένεται να ωφεληθούν από έργα ταμείωσης που προτείνονται * (σχετική αναφορά στο τέλος του πίνακα)</p>	ΥΠΑΑΤ	21.200.000 (150.000 κόστος μελέτης)

Υπουργείο Περιβάλλοντος & Ενέργειας, Ειδική Γραμματεία Υδάτων

1^ο Αναθεώρηση του Σχεδίου Διαχείρισης Λεκανών Απορροής Ποταμών του ΥΔ. Θεσσαλίας (ΕΛ 08)

ΚΩΔΙΚΟΣ – ΟΝΟΜΑΣΙΑ ΜΕΤΡΟΥ	ΚΑΤΗΓΟΡΙΑ ΜΕΤΡΟΥ	ΠΕΡΙΓΡΑΦΗ	ΣΥΣΤΕΤΙΣΗ ΜΕ 1 ^ο ΣΧΕΔΙΟ ΔΙΑΧΕΙΡΙΣΗΣ	ΕΠΗΡΕΑΖΟΜΕΝΑ ΥΣ	ΦΟΡΕΙΣ ΥΛΟΠΟΙΗΣΗΣ	ΚΟΣΤΟΣ (€)
Μ08Σ1104 Φράγμα Γυρτώνης	Έργα δομικών κατασκευών	Ολοκλήρωση κατασκευής του φράγματος Γυρτώνης επί του π. Πηνειού με χωρητικότητα 6,0 εκ. m ³ .	Το μέτρο σχετίζεται με το μέτρο WD08Σ390 (Ανήκει στα «δρομολογημένα» έργα του 1ου ΣΔΛΑΠ)	Επιφανειακά και Υπόγεια Υδατικά Συστήματα της ΛΑΠ Πηνειού που βρίσκονται σε καθεστώς χρόνιας υπεραπόληψης και αναμένεται να ωφεληθούν από έργα ταμείυσης που προτείνονται * (σχετική αναφορά στο τέλος του πίνακα)	ΠΕΡΙΦΕΡΕΙΑ	3.000.000
Μ08Σ1105 Ολοκλήρωση έργων μεταφοράς και διανομής νερού λίμνης Κάρλας, Ν. Μαγνησίας, υπολούπο από Α' Φάση και Β Φάση.	Έργα δομικών κατασκευών	Τα έργα αφορούν σε: α) έργα προφοδοσίας τάφρων και λιμνοδεξαμενών (περιοχές Λάρισας). β) έργα μεταφοράς του ύδατος (δύο αντλιοστάσια, καταθλιπτικοί αγωγοί και μία δεξαμενή). γ) έργα διανομής του ύδατος, τα οποία διακρίνονται σε σωληνωτά δίκτυα (τρία αντλιοστάσια διανομής, σωληνωτά δίκτυα διανομής, αποχετευτικές-αποστραγγιστικές τάφροι και αγροτικό οδικό δίκτυο) και δίκτυα με αρδευτικές τάφρους. Θα καλύψει την ανάγκη σε αρδευτικό νερό έκτασης ίσης με 84.400 στρ. Η ασφαλής απόληψη εκτιμάται σε 40 εκ. m ³ . Δεδομένης της προφοδοσίας της λίμνης Κάρλας από τον π. Πηνειό κατά τους χειμερινούς μήνες, επιτυγχάνεται η αποφυγή της απόληψης από τον Πηνειό κατά τους θερινούς μήνες και κατά συνέπεια το έργο συμβάλει στη βελτίωση της κατάστασής του απο το σημείο υδροληψίας και κατόντη. Παράλληλα με τη λειτουργία της λίμνης Κάρλας και των συναφών έργων θα επιτευχθεί εξορθολογισμός στην κατανάλωση αρδευτικού ύδατος και θα παύσουν οι υπεραντλήσεις στους υπόγειους υδροφορείς.	Το μέτρο σχετίζεται με το μέτρο WD08Σ270 (Ανήκει στα «δρομολογημένα» έργα του 1ου ΣΔΛΑΠ)	Επιφανειακά και Υπόγεια Υδατικά Συστήματα της ΛΑΠ Πηνειού που βρίσκονται σε καθεστώς χρόνιας υπεραπόληψης και αναμένεται να ωφεληθούν από έργα ταμείυσης που προτείνονται * (σχετική αναφορά στο τέλος του πίνακα)	ΥΠΑΑΤ	85.000.000
Μ08Σ1106	Έργα δομικών	1. Φράγμα ύψους 48 m με μήκος στέψης 195 m. Ο	Το μέτρο	Επιφανειακά και	Περιφέρεια	90.000.000

Υπουργείο Περιβάλλοντος & Ενέργειας, Ειδική Γραμματεία Υδάτων

414

1^ο Αναθεώρηση του Σχεδίου Διαχείρισης Λεκανών Απορροής Ποταμών του ΥΔ Θεσσαλίας (ΕΛ 08)

ΚΩΔΙΚΟΣ – ΟΝΟΜΑΣΙΑ ΜΕΤΡΟΥ	ΚΑΤΗΓΟΡΙΑ ΜΕΤΡΟΥ	ΠΕΡΙΓΡΑΦΗ	ΣΥΣΧΕΤΙΣΗ ΜΕ 1 ^ο ΣΧΕΔΙΟ ΔΙΑΧΕΙΡΙΣΗΣ	ΕΠΗΡΕΑΖΟΜΕΝΑ ΥΣ	ΦΟΡΕΙΣ ΥΛΟΠΟΙΗΣΗΣ	ΚΟΣΤΟΣ (€)
Φράγμα Αγιονερίου, Ν. Λάρισας.	κατασκευών	δημιουργούμενος ταμιευτήρας θα έχει ωφέλιμη χωρητικότητα 13,7 εκατ. κυβ.μ. ΑΣΥ +250. Άρδευση 20.000 στρ. στις περιοχές Ελασσόνας και Τσαριτσάνης. Η προβλεπόμενη από τους περιβαλλοντικούς όρους οικολογική παροχή είναι ίση κατ' ελάχιστον με 0,204 m ³ /s, και απαιτεί την τιμή της μέσης απορροής των μηνών Ιουλίου-Αυγούστου σύμφωνα με την ΜΠΕ του έργου. Η κατασκευή του φράγματος έχει σταματήσει το 2006 λόγω εξάντλησης της τότε προβλεπόμενης χρηματοδότησης για το έργο. Έχει κατασκευασθεί η σήραγγα εκτροπής και ο υπερχελιστής. Ασφαλής Ετήσια Αρδευτική Απόληψη ίση με 8 εκατ. m ³ . 2. Επικαιροποίηση της μελέτης	σχετίζεται με το μέτρο WD08S280 (Ανήκει στα «δρομολογία μένα» έργα του 1ου ΣΔΛΑΠ)	Υπόγεια Υδατικά Συστήματα της ΛΑΠ Πηνειού που βρίσκονται σε καθεστώς χρόνιας υπεραπόληψης και αναμένεται να ωφεληθούν από έργα ταμείωσης που προτείνονται * (σχετική αναφορά στο τέλος του πίνακα)	ΥΠΟΠ/ΥΠΥΜΕΔ/ Περιφέρεια	μαζί με αρδευτικά δίκτυα
Μ08S1107 Φράγμα Ληβαίου, Ν. Τρικάλων.	Έργα δομικών κατασκευών	Αρδευτικό φράγμα με μήκος στέψης 526 m και ύψος 32 m (ΑΣΥ = +330,13) για την άρδευση 6.000 στρ. Αποτελείται από δύο τμήματα εκ των οποίων το ένα είναι κατασκευή από «σκλήρο επίχωμα», ήτοι επίχωμα από αμμοχάλικώδη υλικά αναμεμιγμένα με τσιμέντο, ενώ το άλλο είναι κατασκευή από γαιώδη υλικά και αργιλικό πυρήνα. Περιβαλλοντική παροχή 0,02 m ³ /s. Υπό κατασκευή. Ασφαλής Ετήσια Αρδευτική Απόληψη ίση περίπου με 2,8 εκατ. m ³ .	Το μέτρο σχετίζεται με το μέτρο WD08S290 (Ανήκει στα «δρομολογία μένα» έργα του 1ου ΣΔΛΑΠ)	Επιφανειακά και Υπόγεια Υδατικά Συστήματα της ΛΑΠ Πηνειού που βρίσκονται σε καθεστώς χρόνιας υπεραπόληψης και αναμένεται να ωφεληθούν από έργα ταμείωσης που προτείνονται * (σχετική αναφορά στο τέλος του πίνακα)	ΥΠΑΑΤ	3.500.000 μαζί με αρδευτικά δίκτυα
Μ08S1108 Φράγμα Πύλης, Ν. Τρικάλων	Έργα δομικών κατασκευών	1. Φράγμα χωμάτινο με κεντρικό αργιλικό πυρήνα ύψους 71 m, μήκους στέψης 325 m, και ωφέλιμο όγκος ταμιευτήρα 36 εκατ. κυβ.μ. ΑΣΥ +326. Άρδευση 80-100.000 στρ. Ελάχιστη οικολογική παροχή 0,30 m ³ /s. Ασφαλής Ετήσια Αρδευτική Απόληψη ίση με 40 εκατ. κυβ. μ. 2. Οριστική Μελέτη για το φράγμα	Το μέτρο σχετίζεται με το μέτρο WD08S400 του πρώτου ΣΔΛΑΠ	Επιφανειακά και Υπόγεια Υδατικά Συστήματα της ΛΑΠ Πηνειού που βρίσκονται σε καθεστώς χρόνιας υπεραπόληψης και αναμένεται να ωφεληθούν από έργα ταμείωσης που	ΥΠΑΑΤ/ ΥΠΥΜΕΔ/ Περιφέρεια	105.000.000

Υπουργείο Περιβάλλοντος & Ενέργειας, Ειδική Γραμματεία Υδάτων

1^ο Αναθεώρηση του Σχεδίου Διαχείρισης Λεκανών Απορροής Ποταμών του ΥΔ Θεσσαλίας (ΕΛ 08)

ΚΩΔΙΚΟΣ – ΟΝΟΜΑΣΙΑ ΜΕΤΡΟΥ	ΚΑΤΗΓΟΡΙΑ ΜΕΤΡΟΥ	ΠΕΡΙΓΡΑΦΗ	ΣΥΣΤΕΤΙΣΗ ΜΕ 1 ^ο ΣΧΕΔΙΟ ΔΙΑΧΕΙΡΙΣΗΣ	ΕΠΗΡΕΑΖΟΜΕΝΑ ΥΣ	ΦΟΡΕΙΣ ΥΛΟΠΟΙΗΣΗΣ	ΚΟΣΤΟΣ (€)
M08Σ1109 Φραγμός Καλούδα	Έργα δομικών κατασκευών	1. Έργο με κύριο σκοπό την ύδρευση του Δήμου Λάρισας που εκτιμάται ότι έχει ετήσιες ανάγκες της τάξης των 15-20 εκατ. κ.μ Φράγμα ύψους 46 m με μήκος στέψης 199 m. Ο δημιουργούμενος ταμειυτήρας θα έχει ωφέλιμη χωρητικότητα 30-32 * 10 ⁶ m ³ . Ασφαλής Ετήσια Αρδευτική Απόληψη ίση με 20 εκατ. m ³ . 2. Προμελέτη και Οριστική Μελέτη για το φράγμα	Το μέτρο σχετίζεται με το μέτρο WD08S-400 του πρώτου ΣΔΛΑΠ	Επιφανειακά και Υπόγεια Υδατικά Συστήματα της ΛΑΠ Πηνειού που βρίσκονται σε καθεστώς χρόνιας υπεραπόληψης και αναμένεται να ωφληθούν από έργα ταμείωσης που προτείνονται * (σχετική αναφορά στο τέλος του πίνακα)	ΥΜΕ/ Περιφέρεια	20.000.000
M08Σ1110 Χαμηλό Φράγμα Ταμείωσης Μουζακίου	Έργα δομικών κατασκευών	1. Έργο με κύριο σκοπό την άρδευση, Ασφαλής Ετήσια Αρδευτική Απόληψη ίση με 20 εκατ. m ³ . 2. Οριστική Μελέτη για το φράγμα	Το μέτρο σχετίζεται με το μέτρο WD08S-400 του πρώτου ΣΔΛΑΠ	Επιφανειακά και Υπόγεια Υδατικά Συστήματα της ΛΑΠ Πηνειού που βρίσκονται σε καθεστώς χρόνιας υπεραπόληψης και αναμένεται να ωφληθούν από έργα ταμείωσης που προτείνονται * (σχετική αναφορά στο τέλος του πίνακα)	ΥΜΕ/ Περιφέρεια	39.000.000
M08Σ1111 Φράγμα Παλαιοδερλι	Έργα δομικών κατασκευών	1. Έργο με κύριο σκοπό την άρδευση, Ασφαλής Ετήσια Αρδευτική Απόληψη ίση με 50 εκατ. m ³ 2. Προμελέτη και Οριστική Μελέτη φράγματος και δικτύων	Το μέτρο σχετίζεται με το μέτρο WD08S-400 του πρώτου ΣΔΛΑΠ	Επιφανειακά και Υπόγεια Υδατικά Συστήματα της ΛΑΠ Πηνειού που βρίσκονται σε καθεστώς χρόνιας	ΥΠΑΑΤ/ ΥΠΥΜΕΔ/ Περιφέρεια	70.000.000

Υπουργείο Περιβάλλοντος & Ενέργειας, Ειδική Γραμματεία Υδάτων

1^ο Αναθεώρηση του Σχεδίου Διαχείρισης Λεκανών Απορροής Ποταμών του ΥΔ Θεσσαλίας (ΕΛ 08)

ΚΩΔΙΚΟΣ – ΟΝΟΜΑΣΙΑ ΜΕΤΡΟΥ	ΚΑΤΗΓΟΡΙΑ ΜΕΤΡΟΥ	ΠΕΡΙΓΡΑΦΗ	ΣΥΣΧΕΤΙΣΗ ΜΕ 1 ^ο ΣΧΕΔΙΟ ΔΙΑΧΕΙΡΙΣΗΣ	ΕΠΗΡΕΑΖΟΜΕΝΑ ΥΣ	ΦΟΡΕΙΣ ΥΛΟΠΟΙΗΣΗΣ	ΚΟΣΤΟΣ (€)
M08Σ1112 Φράγμα Νεοχωρίτη, Ν. Τρικάλων	Έργα δομικών κατασκευών	1. Οριστική Μελέτη για φράγμα και δίκτυα 2. Φράγμα ύψους 56,5 m από την κοίτη και 74,5 m από τη θεμελίωση. Φράγμα αυχένα με ύψος 19,5 m από την κοίτη και 26 m από τη θεμελίωση. Μήκος στέψης 280 m και στέψη φράγματος αυχένα 110 m. Ο δημιουργούμενος ταμειοτήρας θα έχει ωφέλιμη χωρητικότητα 32 · 106 m ³ . ΑΣΥ στα +192,50. Φράγμα για την άρδευση 70.000-80.000 στρ. και την ύδρευση 11 οικισμών. Οικολογική παροχή 0,958 m ³ /s. Ασφαλής Ετήσια Αρδευτική Απόληψη ίση με 20 εκατ. κ. μ.	Το μέτρο σχετίζεται με το μέτρο WD08S400 του πρώτου ΣΔΛΑΠ	υπεραπόληψης και αναμένεται να ωφεληθούν από έργα ταμείωσης που προτείνονται * (σχετική αναφορά στο τέλος του πίνακα)	ΥΠΑΑΤ/ ΥΠΥΜΕΔΑ/ Περιφέρεια	45.000.000
M08Σ1113 Φράγματα Καλό Νερό και Αγ. Αντώνιος	Έργα δομικών κατασκευών	1. Οριστική Μελέτη για φράγματα και δίκτυα 2. Φράγματα με ταμειοτήρες συνολικής χωρητικότητας 2,50 εκ. m ³	Νέο Μέτρο	Επιφανειακά και Υπόγεια Υδατικά Συστήματα της ΛΑΠ Πηνειού που βρίσκονται σε καθεστώς χρόνιας υπεραπόληψης και αναμένεται να ωφεληθούν από έργα ταμείωσης που προτείνονται * (σχετική αναφορά στο τέλος του πίνακα)	ΥΠΑΑΤ	20.000.000
MΣ081114 Φράγμα –Λιβαδότοπος -	Έργα δομικών κατασκευών	1. Φράγμα με ταμειοτήρα χωρητικότητας 2,3 εκ. m ³ για άρδευση έκτασης περίπου 5.000 στρ. στις κοινότητες	Νέο Μέτρο	Επιφανειακά και Υπόγεια Υδατικά	ΥΠΑΑΤ	7.500.000

Υπουργείο Περιβάλλοντος & Ενέργειας, Ειδική Γραμματεία Υδάτων

217

1^ο Αναθεώρηση του Σχεδίου Διαχείρισης Λεκανών Απορροής Ποταμών του ΥΔ. Θεσσαλίας (ΕΛ 08)

ΚΩΔΙΚΟΣ – ΟΝΟΜΑΣΙΑ ΜΕΤΡΟΥ	ΚΑΤΗΓΟΡΙΑ ΜΕΤΡΟΥ	ΠΕΡΙΓΡΑΦΗ	ΣΥΣΤΕΤΙΣΗ ΜΕ 1 ^ο ΣΧΕΔΙΟ ΔΙΑΧΕΙΡΙΣΗΣ	ΕΠΗΡΕΑΖΟΜΕΝΑ ΥΣ	ΦΟΡΕΙΣ ΥΛΟΠΟΙΗΣΗΣ	ΚΟΣΤΟΣ (€)
Πουρνάρι Αιμπελάδικα		Πουρνάρι – Αιμπελάδικα. 2. Οριστική Μελέτη δικτύων		Συστήματα της ΛΑΠ Πηνειού που βρίσκονται σε καθεστώς χρόνιας υπεραπόληψης και αναμένεται να ωφεληθούν από έργα ταμείωσης που προτείνονται * (σχετική αναφορά στο τέλος του πίνακα)		
ΜΣ081115 Φράγμα Αγιοκαμπίου	Έργα δομικών κατασκευών	1.Φράγμα με ταμειυτήρα χωρητικότητας 4,4εκ. m ³ στον Δήμο Αγιάς. 2. Οριστική Μελέτη δικτύων άρδευσης.	Το μέτρο σχετίζεται με το μέτρο WD08S190 του πρώτου ΣΔΛΑΠ	Επιφανειακά και Υπόγεια Υδατικά Συστήματα της ΛΑΠ Πηνειού που βρίσκονται σε καθεστώς χρόνιας υπεραπόληψης και αναμένεται να ωφεληθούν από έργα ταμείωσης που προτείνονται * (σχετική αναφορά στο τέλος του πίνακα)	ΥΠΑΑΤ	20.000.000
ΜΣ081116 Ταμειυτήρας Κουλάδας	Έργα δομικών κατασκευών	1.Ταμειυτήρας με χωρητικότητα 1,5 εκ. m ³ 2. Οριστική Μελέτη Δικτύων	Νέο Μέτρο	Επιφανειακά και Υπόγεια Υδατικά Συστήματα της ΛΑΠ Πηνειού που βρίσκονται σε καθεστώς χρόνιας υπεραπόληψης και αναμένεται να ωφεληθούν από έργα ταμείωσης που προτείνονται *	ΠΕΡΙΦΕΡΕΙΑ	9.000.000

Υπουργείο Περιβάλλοντος & Ενέργειας, Ειδική Γραμματεία Υδάτων

1^ο Αναθεώρηση του Σχεδίου Διαχείρισης Λεκανών Απορροής Ποταμών του ΥΔ Θεσσαλίας (ΕΛ 08)

ΚΩΔΙΚΟΣ – ΟΝΟΜΑΣΙΑ ΜΕΤΡΟΥ	ΚΑΤΗΓΟΡΙΑ ΜΕΤΡΟΥ	ΠΕΡΙΓΡΑΦΗ	ΣΥΣΧΕΤΙΣΗ ΜΕ 1 ^ο ΣΧΕΔΙΟ ΔΙΑΧΕΙΡΙΣΗΣ	ΕΠΗΡΕΑΖΟΜΕΝΑ ΥΣ	ΦΟΡΕΙΣ ΥΛΟΠΟΙΗΣΗΣ	ΚΟΣΤΟΣ (€)
ΜΣ081117 Ταμειυτήρας Αγ. Αναργύρων Κρανώννα	Έργα δομικών κατασκευών	1. Ταμειυτήρας με χωρητικότητα 1,5 εκ. m ³ 2. Οριστική Μελέτη Δικτύων	Νέο Μέτρο	(σχετική αναφορά στο τέλος του πίνακα) Επιφανειακά και Υπόγεια Υδατικά Συστήματα της ΛΑΠ Πηνειού που βρίσκονται σε καθεστώς χρήσης υπεραπόληψης και αναμένεται να ωφεληθούν από έργα ταμείωσης που προτείνονται * (σχετική αναφορά στο τέλος του πίνακα)		6.000.000
ΜΣ081118 Φράγμα Μπελιμά	Έργα δομικών κατασκευών	Ταμειυτήρας χωρητικότητας 5,0 εκ. m ³ , στον Δήμο Αγιάς. Αναμένεται έγκριση ΑΕΠΟ.	Νέο Μέτρο	(σχετική αναφορά στο τέλος του πίνακα) Επιφανειακά και Υπόγεια Υδατικά Συστήματα της ΛΑΠ Πηνειού που βρίσκονται σε καθεστώς χρήσης υπεραπόληψης και αναμένεται να ωφεληθούν από έργα ταμείωσης που προτείνονται * (σχετική αναφορά στο τέλος του πίνακα)	ΠΕΡΙΦΕΡΕΙΑ	16.000.000
ΜΣ081119 Λιμνοδεξαμενή Ξεριά	Έργα δομικών κατασκευών	Ταμειυτήρας χωρητικότητας 3,8 εκ. m ³ , στον Δήμο Αλυμρού. Υπό κατασκευή.	Νέο Μέτρο	Επιφανειακά και Υπόγεια Υδατικά Συστήματα της ΛΑΠ Πηνειού που βρίσκονται σε καθεστώς χρήσης υπεραπόληψης και	ΠΕΡΙΦΕΡΕΙΑ	14.000.000

Υπουργείο Περιβάλλοντος & Ενέργειας, Ειδική Γραμματεία Υδάτων

1^ο Αναθεώρηση του Σχεδίου Διαχείρισης Λεκανών Απορροής Ποταμών του ΥΔ. Θεσσαλίας (ΕΛ 08)

ΚΩΔΙΚΟΣ – ΟΝΟΜΑΣΙΑ ΜΕΤΡΟΥ	ΚΑΤΗΓΟΡΙΑ ΜΕΤΡΟΥ	ΠΕΡΙΓΡΑΦΗ	ΣΥΣΤΕΤΙΣΗ ΜΕ 1 ^ο ΣΧΕΔΙΟ ΔΙΑΧΕΙΡΙΣΗΣ	ΕΠΗΡΕΑΖΟΜΕΝΑ ΥΣ	ΦΟΡΕΙΣ ΥΛΟΠΟΙΗΣΗΣ	ΚΟΣΤΟΣ (€)
ΜΣ081120 Ταμειυτήρες Καστρίου και Γλαυκής	Έργα δομικών κατασκευών	Ταμειυτήρες χωρητικότητας 1,70 εκ. m ³ , στην ΠΕ Λάρισας.	Νέο Μέτρο	Επιφανειακά και Υπόγεια Υδατικά Συστήματα της ΛΑΠ Πηνειού που βρίσκονται σε καθεστώς χρόνιας υπεραπόληψης και αναμένεται να ωφεληθούν από έργα ταμείωσης που προτείνονται * (σχετική αναφορά στο τέλος του πίνακα)	ΠΕΡΙΦΕΡΕΙΑ	2.300.000
ΜΣ081121 Ταμειυτήρας Κερασούλας Τρικάλων	Έργα δομικών κατασκευών	1. Ταμειυτήρας με χωρητικότητα 12 εκ. m ³ 2. Επικαρποποίηση Οριστικής Μελέτης 3. Οριστική Μελέτη Δικτύων	Νέο Μέτρο	Επιφανειακά και Υπόγεια Υδατικά Συστήματα της ΛΑΠ Πηνειού που βρίσκονται σε καθεστώς χρόνιας υπεραπόληψης και αναμένεται να ωφεληθούν από έργα ταμείωσης που προτείνονται * (σχετική αναφορά στο τέλος του πίνακα)	ΥΜΕ/ΠΕΡΙΦΕΡΕΙΑ Α	62.000.000
ΜΣ081122 Ρουφράκτης Τιτάνου	Έργα δομικών κατασκευών	Επικαρποποίηση Οριστικής Μελέτης και περιβαλλοντική αδειοδότηση. Ταμειυτήρας με χωρητικότητα 6 εκ. m ³ και κατασκευή ρουφράκτη.	Νέο Μέτρο	Επιφανειακά και Υπόγεια Υδατικά Συστήματα της ΛΑΠ	ΥΜΕ/ΠΕΡΙΦΕΡΕΙΑ Α	30.000.000

Υπουργείο Περιβάλλοντος & Ενέργειας, Ειδική Γραμματεία Υδάτων

1^ο Αναθεώρηση του Σχεδίου Διαχείρισης Λεκανών Απορροής Ποταμών του ΥΔ Θεσσαλίας (ΕΛ 08)

ΚΩΔΙΚΟΣ – ΟΝΟΜΑΣΙΑ ΜΕΤΡΟΥ	ΚΑΤΗΓΟΡΙΑ ΜΕΤΡΟΥ	ΠΕΡΙΓΡΑΦΗ	ΣΥΣΧΕΤΙΣΗ ΜΕ 1 ^ο ΣΧΕΔΙΟ ΔΙΑΧΕΙΡΙΣΗΣ	ΕΠΗΡΕΑΖΟΜΕΝΑ ΥΣ	ΦΟΡΕΙΣ ΥΛΟΠΟΙΗΣΗΣ	ΚΟΣΤΟΣ (€)
M08Σ1123 Έργα ταμίευσης στις πεδινές εκτάσεις της ΛΑΠ Πηνειού.	Έργα δομικών κατασκευών	Το μέτρο περιλαμβάνει τη μελέτη και κατασκευή έργων συνολικής ωφέλιμης ταμίευσης περίπου 75 hm ³ είτε με τη μορφή φραγμάτων είτε εξωστατών λιμνοδεξαμενών οι οποίες θα τροφοδοτούνται και με άντληση. Απαιτείται κατ' αρχήν η εκπόνηση Αναγνωριστικής-Προκαταρκτικής Μελέτης για την αξιολόγηση των υφιστάμενων σχετικών μελετών τοπικών έργων και τον εντοπισμό των θέσεων των ταμειωτήρων στις πεδινές εκτάσεις της ΛΑΠ Πηνειού. Εν συνεχεία εκπόνηση Προμελέτης – Οριστικής Μελέτης για κάθε θέση.	Το μέτρο σχετίζεται με το μέτρο WD08S400 του πρώτου ΣΔΛΑΠ	Πηνειού που βρίσκονται σε καθεστώς χρόνιας υπερπόληψης και αναμένεται να ωφεληθούν από έργα ταμίευσης που προτείνονται * (σχετική αναφορά στο τέλος του πίνακα)	ΥΠΑΑΤ/ ΥΠΥΜΕΑ/ Περιφέρεια	375.000.000
M08Σ1124 Κατασκευή σύγχρονων δικτύων άρδευσης για την αντικατάσταση γεωτρήσεων στην ΛΑΠ Πηνειού	Έργα δομικών κατασκευών	Το μέτρο αυτό αφορά έργα μεταφοράς και διανομής ύδατος που απαιτούνται για την αξιοποίηση σε αρδευτική χρήση της ποσότητας ύδατος που θα συγκεντρώνεται από τους ταμειωτήρες που θα δημιουργηθούν σε εκτέλεση των παραπάνω συμπληρωματικών μέτρων που αφορούν έργα ταμίευσης .	Το μέτρο σχετίζεται με το μέτρο WD04S410 του πρώτου ΣΔΛΑΠ	Επίφανειακά και Υπόγεια Υδατικά Συστήματα της ΛΑΠ Πηνειού που βρίσκονται σε καθεστώς χρόνιας υπερπόληψης και αναμένεται να ωφεληθούν από έργα ταμίευσης που προτείνονται * (σχετική αναφορά στο	Αποκεντρωμένη Διοίκηση	300.000.000

Υπουργείο Περιβάλλοντος & Ενέργειας, Ειδική Γραμματεία Υδάτων

221

1^ο Αναθεώρηση του Σχεδίου Διαχείρισης Λεκανών Απορροής Ποταμών του ΥΔ Θεσσαλίας (ΕΛ 08)

ΚΩΔΙΚΟΣ – ΟΝΟΜΑΣΙΑ ΜΕΤΡΟΥ	ΚΑΤΗΓΟΡΙΑ ΜΕΤΡΟΥ	ΠΕΡΙΓΡΑΦΗ	ΣΥΣΤΕΤΙΣΗ ΜΕ 1 ^ο ΣΧΕΔΙΟ ΔΙΑΧΕΙΡΙΣΗΣ	ΕΠΗΡΕΑΖΟΜΕΝΑ ΥΣ	ΦΟΡΕΙΣ ΥΛΟΠΟΙΗΣΗΣ	ΚΟΣΤΟΣ (€)
Μ08Σ1401 Τεχνητός Εμπλουτισμός Καρστικού Ασβεστολιθικού Συστήματος Τιταρησίου – Πηνειού ποταμού στην Περιοχή Τυρνάβου.	Τεχνητός εμπλουτισμός ΥΥΣ	Το αντικείμενο περιλαμβάνει σε πρώτη φάση την ολοκλήρωση της υδρολογικής μελέτης και τη μελέτη των έργων τεχνητού εμπλουτισμού του καρστικού υπόγειου υδροφόρου Διαμασίου-Τιτάνου από τις απορροές του ποταμού Τιταρησίου.	Το μέτρο σχετίζεται με το μέτρο WD08S310 του πρώτου ΣΔΛΑΠ	τελός του πίνακα) Επιφανειακά και Υπόγεια Υδατικά Συστήματα της ΛΑΠ Πηνειού που βρίσκονται σε καθεστώς χρόνιας υπεραπόληψης και αναμένεται να ωφεληθούν από έργα ταμείωσης που προτείνονται * (σχετική αναφορά στο τέλος του πίνακα)	Περιφέρεια	340.000
Μ08Σ1402 Έργα τεχνητού εμπλουτισμού του καρστικού συστήματος Υτέρας Ν. Λάρισας, Ορφανών Ν. Καρδίτσας (καρστικό σύστημα Φυλληίου – Ορφανών).	Τεχνητός εμπλουτισμός ΥΥΣ	Το αντικείμενο περιλαμβάνει τη μελέτη των έργων τεχνητού εμπλουτισμού των υπόγειων υδροφορέων της ευρύτερης περιοχής μεταξύ του Φυλληίου όρους, του λόφου Χτούρη, της Λεύκης, της Υτέρας και των Ορφανών στα όρια των νομών Λάρισας και Καρδίτσας.	Το μέτρο σχετίζεται με το μέτρο WD08S320 του πρώτου ΣΔΛΑΠ	ΕΙ0800080 (Φυλληίου – Ορφανών)	Περιφέρεια	8.330.000
Μ08Σ1501 Επαγγελματική κατάρτιση των γεωργοκτηνοτρόφων για την προστασία των Υδατικών Συστημάτων	Εκπαιδευτικά μέτρα	Το παρόν μέτρο αφορά: (i) στην υλοποίηση προγραμμάτων κατάρτισης τόσο για υφιστάμενους γεωργούς όσο και για νέους γεωργούς πρώτης εγκατάστασης. Προγράμματα κατάρτισης θα πραγματοποιούνται με τη μορφή σειρών μαθημάτων, εργαστηρίων, μαθημάτων μέσω διαδικτύου. Θα προσφέρονται προγράμματα κατάρτισης με ειδική θεματολογία που θα εξυπηρετούν τους στόχους της προγραμματικής περιόδου 2014-2020 όπως αρδεύσεις και εξοικονόμηση ύδατος, ορθή χρήση φυτοφαρμάκων, αντιμετώπιση των κλιματικών αλλαγών, πολλαπλή συμμόρφωση και εξειδικευμένα προγράμματα σε διάφορους κλάδους παραγωγής, (ii) στην υλοποίηση δράσεων ενημέρωσης που αποσκοπούν στην διάδοση πληροφοριών	ΝΕΟ ΜΕΤΡΟ	Οριζόντιο	ΕΥΔ/ΠΑΑ, ΥΠΑΑΤ, Περιφέρεια	331.500

Υπουργείο Περιβάλλοντος & Ενέργειας, Ειδική Γραμματεία Υδάτων

222

1^ο Αναθεώρηση του Σχεδίου Διαχείρισης Λεκανών Απορροής Ποταμών του ΥΔ Θεσσαλίας (ΕΛ 08)

ΚΩΔΙΚΟΣ – ΟΝΟΜΑΣΙΑ ΜΕΤΡΟΥ	ΚΑΤΗΓΟΡΙΑ ΜΕΤΡΟΥ	ΠΕΡΙΓΡΑΦΗ	ΣΥΣΧΕΤΙΣΗ ΜΕ 1 ^ο ΣΧΕΔΙΟ ΔΙΑΧΕΙΡΙΣΗΣ	ΕΠΗΡΕΑΖΟΜΕΝΑ ΥΣ	ΦΟΡΕΙΣ ΥΛΟΠΟΙΗΣΗΣ	ΚΟΣΤΟΣ (€)
M08Σ1502 Ενημέρωση και ευαισθητοποίηση του κοινού σε θέματα νερού	Εκπαιδευτικά μέτρα	<p>σχετικά με την γεωργία στοχεύοντας στη μεταφορά γνώσεων προς τους δικαιούχους σχετικά με την επαγγελματική τους ενασχόληση. Η ενημέρωση θα γίνεται μέσω εκθέσεων, συναντήσεων, παρουσιάσεων και μέσω έντυπων ή ηλεκτρονικών εντύπων.</p> <p>Επιπρόσθετα θα πραγματοποιούνται δράσεις επίδειξης για παρουσίαση νέων τεχνολογιών άρδευσης, βελτιωμένων αρδευτικών συστημάτων, νέων πρακτικών καλλιέργειας και προστασίας καλλιεργειών. Οι επιδείξεις θα πραγματοποιούνται είτε σε αγροκτήματα ή σε άλλο κατάλληλα διαμορφωμένο χώρο.</p> <p>Προτείνεται η διαρκής εκστρατεία ενημέρωσης των καταναλωτών και η έμφαση στη σημασία της ορθολογικής διαχείρισης του πόρου και η συνεχής ενημέρωση των χρηστών ύδατος και του κοινού για τις τρέχουσες κάθε φορά συνθήκες του ισοζυγίου ύδατος και την αναγκαιότητα των μέτρων που τίθενται κάθε φορά σε ισχύ. Ένα πρόσφορο μέσο για την ενημέρωση των καταναλωτών αποτελεί η διανομή ενημερωτικών φυλλαδίων.</p> <p>Πραγματοποίηση ημερίδων για την ευαισθητοποίηση του κοινού σε σχέση με την αποδοτική χρήση του ύδατος, την αποτροπή της ρύπανσης που προκαλείται από διάφορες δραστηριότητες και την προώθηση της χρήσης του ανακυκλωμένου ύδατος.</p>	NEO METRO	Οριζόντιο	ΥΠΕΝ (Ειδική Γραμματεία Υδάτων), ΔΕΥΑ/Δήμοι Αποκεντρωμένη Διοίκηση (Διευθυσή Υδάτων)	100.000
M08Σ1503 Ενίσχυση δράσεων περιβαλλοντικών προγραμμάτων στην Πρωτοβάθμια Εκπαίδευση	Εκπαιδευτικά μέτρα	<p>Τα εκπαιδευτικά προγράμματα σε σχολεία έχουν διπλή σκοπιμότητα, καθώς από τη μια άμεσος στόχος είναι η μεταφορά μηνυμάτων - τρόπων εξοικονόμησης ύδατος στο σπίτι - προστασία υδάτων από την ρύπανση και από την άλλη μακροπρόθεσμος στόχος είναι η σταδιακή αλλαγή στη νοοτροπία των αυριανών πολιτών όσον αφορά στη σωστή χρήση του ύδατος. Η Ειδική Γραμματεία Υδάτων θα προετοιμάσει το εκπαιδευτικό υλικό και οι Δ/νσεις Υδάτων σε συνεργασία με τις Δ/νσεις Πρωτοβάθμιας Εκπαίδευσης, θα επιμεληθούν τη διανομή του υλικού στους εκπαιδευτικούς με σχετική υποστήριξή τους όπου κριθεί αναγκαίο από την ΕΥΓ</p>	NEO METRO	Οριζόντιο	ΥΠΕΝ (Ειδική Γραμματεία Υδάτων) και ΥΠΕΘ, Αποκεντρωμένη Διοίκηση (Διευθυσή Υδάτων)	100.000

Υπουργείο Περιβάλλοντος & Ενέργειας, Ειδική Γραμματεία Υδάτων

223

1^ο Αναθεώρηση του Σχεδίου Διαχείρισης Λεκανών Απορροής Ποταμών του ΥΔ Θεσσαλίας (EL 08)

ΚΩΔΙΚΟΣ – ΟΝΟΜΑΣΙΑ ΜΕΤΡΟΥ	ΚΑΤΗΓΟΡΙΑ ΜΕΤΡΟΥ	ΠΕΡΙΓΡΑΦΗ	ΣΥΣΤΕΤΙΣΗ ΜΕ 1 ^ο ΣΧΕΔΙΟ ΔΙΑΧΕΙΡΙΣΗΣ	ΕΠΗΡΕΑΖΟΜΕΝΑ ΥΣ	ΦΟΡΕΙΣ ΥΛΟΠΟΙΗΣΗΣ	ΚΟΣΤΟΣ (€)
M08Σ1601 Πλοτικά μέτρα εφαρμογής γεωργίας ακριβείας για τη μείωση της κατανάλωσης ύδατος	Έργα έρευνας, ανάπτυξης και επίδειξης	και τις οικείες Δ/νσεις Υδάτων. Επιδιώκεται η αξιοποίηση νέων τεχνολογιών, οι οποίες μπορούν να περιλαμβάνουν την εφαρμογή νέων, καινοτόμων διεργασιών, με στόχο μεταξύ άλλων και την αναζήτηση νέων καλλιεργητικών πρακτικών και πρακτικών παραγωγής που συμβάλλουν στην προστασία του περιβάλλοντος αλλά και στην προσαρμογή στην κλιματική αλλαγή. Το μέτρο 16 του ΠΑΑ 2014-2020, προβλέπει ενισχύσεις στα πλαίσια συνεργασιών ομάδων παραγωγών με λοιπούς φορείς (συμβούλους, ερευνητές, λοιπούς παράγοντες αλυσίδας τροφίμων και innovation brokers) για την επίτευξη των στόχων: 1. Μείωση της κατανάλωσης ύδατος μέσω της υιοθέτησης προηγμένων αρδευτικών συστημάτων, και την υιοθέτηση της γεωργίας ακριβείας 2. Τη μείωση του κόστους των εισροών που συνεπάγεται τόσο οικονομικό όφελος όσο και περιβαλλοντικό όφελος (μείωση της χρήσης λιπασμάτων, φυτοφαρμάκων, υιοθέτηση νέων ποικιλιών που είναι καλύτερα προσαρμοσμένες στις τοπικές εδαφολογικές, υδρολογικές και κλιματικές συνθήκες, την αξιοποίηση των ΑΠΕ για την υποκατάσταση των ορυκτών καυσίμων)	NEO ΜΕΤΡΟ	Οριζόντιο	ΥΠΑΑΤ (Ειδική Υπηρεσία Διαχείρισης του Προγράμματος Αγροτικής Ανάπτυξης - ΕΥΔ ΠΑΑ) Περιφέρεια	572.000
M08Σ1602 Συμβουλευτικές υπηρεσίες διαχείρισης γεωργικής εκμετάλλευσης	Έργα έρευνας, ανάπτυξης και επίδειξης	Οι συμβουλές θα πρέπει να παρέχονται από πιστοποιημένους φορείς (Δημόσιους, ιδιωτικούς ή Κοινοπραξίες αυτών) που θα επιλέγονται μετά από διαγωνισμό. Οι παρεχόμενες συμβουλές που σχετίζονται με το περιβάλλον και το κλίμα συμβάλλουν άμεσα στην αειφορία του αγρο-διατροφικού συστήματος και στους οριζόντιους στόχους του περιβάλλοντος και της κλιματικής αλλαγής.	NEO ΜΕΤΡΟ	Οριζόντιο	Αποκεντρωμένες Διευθύνσεις του ΥΠΑΑΤ	884.000
M08Σ1603 Σχεδιασμός και εφαρμογή ειδικού προγράμματος διερευνητικής παρακολούθησης με στόχο τη συλλογή	Έργα έρευνας, ανάπτυξης και επίδειξης	Το συγκεκριμένο μέτρο στοχεύει στη συλλογή στοιχείων μέσω ειδικού προγράμματος διερευνητικής παρακολούθησης σε ΥΣ κατά την φραγμάτων που θα πρέπει να εμπλουτίσουν το γνωστικό πεδίο ως προς τα εξής: 1. Ποιο από τα βιολογικά ποιοτικά στοιχεία ποτάμων ΥΣ είναι περισσότερο ευαίσθητο σε	NEO ΜΕΤΡΟ	Οριζόντιο	ΥΠΕΝ (Ειδική Γραμμάτεια Υδάτων)/ Αποκεντρωμένη Διοίκηση (Δ/νση Υδάτων)	180.000

Υπουργείο Περιβάλλοντος & Ενέργειας, Ειδική Γραμματεία Υδάτων

1^ο Αναθεώρηση του Σχεδίου Διαχείρισης Λεκανών Απορροής Ποταμών του ΥΔ Θεσσαλίας (ΕΛ 08)

ΚΩΔΙΚΟΣ – ΟΝΟΜΑΣΙΑ ΜΕΤΡΟΥ	ΚΑΤΗΓΟΡΙΑ ΜΕΤΡΟΥ	ΠΕΡΙΓΡΑΦΗ	ΣΥΣΧΕΤΙΣΗ ΜΕ 1 ^ο ΣΧΕΔΙΟ ΔΙΑΧΕΙΡΙΣΗΣ	ΕΠΗΡΕΑΖΟΜΕΝΑ ΥΣ	ΦΟΡΕΙΣ ΥΛΟΠΟΙΗΣΗΣ	ΚΟΣΤΟΣ (€)
στοιχείων για τον κατ' αρχήν προσδιορισμό ΥΣ κατάντη φραγμάτων ως ιδιαίτερα Τροποποιούμενα		<p>υδρομορφολογικές αλλαγές ρύθμισης, μείωσης ή διακοπής της ροής λόγω φράγματος;</p> <p>2. Ποια είναι η κρίσιμη απόσταση κατάντη του φράγματος για κάθε ένα από τα βιολογικά ποιοτικά στοιχεία ποτάμιων ΥΣ ώστε να είναι δυνατή η επίτευξη καλής κατάστασης;</p> <p>3. Ποιες είναι οι κρίσιμες παράμετροι, δράσεις, παρεμβάσεις για τα ΥΣ κατάντη φραγμάτων που στοιχειοθετούν το καλό οικολογικό δυναμικό;</p> <p>Προτείνεται το μέτρο να εφαρμοσθεί στα αμέσως κατάντη των φραγμάτων Σμοκόβου και Ταυρωπού ΥΣ σε 4 σημεία δειγματοληψίας, τέσσερις δειγματοληψίες ανά έτος και για χρονική διάρκεια τριών ετών. Θα διενεργούνται και δειγματοληψίες ιζημάτων.</p>				
Μ08Σ1604 Εφαρμογή ειδικού προγράμματος ελέγχου παρουσίας δραστικών ουσιών οι οποίες περιλαμβάνονται σε φυτοφάρμακα και έχουν απαγορευτεί	Έργα έρευνας, ανάπτυξης και επίδειξης	<p>Προτείνεται η Εφαρμογή ειδικού προγράμματος ελέγχου παρουσίας δραστικών ουσιών η χρήση των οποίων δεν επιτρέπεται σε φυτοπροστατευτικά προϊόντα. Οι ουσίες οι οποίες δύνανται να παρακολουθούνται στο πρόγραμμα ελέγχου είναι οι: Acephate, Aldrin Binaracryl, Carptafol, Ghlordane, Chlorobenzilate, Chlortalinate, Cyhalothrin, DDT, Dieldrin, Dinoseb, Dinotreb, DNOC, Endrin, Ethylene dichlororide, Ethylene dibromide, Fentin acetate, Fentin hydroxide, Fenvalerate, Ferbam, HCH, Heptachlor, Hexachlorobenzene, Lindane, Maleic hydrazide, Mirex, Monocrotophos, Monolinuron, Nitrofen, Nonylphenol ethoxylate, Permethrin, Prophan, Pyrazophos, Quintozene, Tecnazene, Toxarphene, Zineb.</p> <p>Οι παραπάνω δραστικές ουσίες θα αποτελέσουν αντικείμενο παρακολούθησης του προτεινόμενου ειδικού προγράμματος εφόσον αυτές δεν καλύπτονται από το εθνικό πρόγραμμα παρακολούθησης.</p> <p>Οι δειγματοληψίες προτείνεται να διενεργούνται σε 5 σημεία (1 ανά ΥΣ) με συχνότητα 2 φορές / έτος και συγκεκριμένα τους μήνες Απρίλιο και Ιούλιο. Η συνολική διάρκεια του προγράμματος θα είναι 3 χρόνια.</p>	Το μέτρο σχετίζεται με το μέτρο WD08S370 του πρώτου ΣΔΛΑΠ	ΕΛ08161000000002Η (ΤΕΧΝΗΤΗ ΛΙΜΝΗ ΚΑΡ/ΛΑΣ), ΕΛ0816R000206023N (ΕΝΙΠΕΑΣ Π. 1)	Αποκεντρωμένη Διοίκηση	Ετήσιο Κόστος: 50.000 ευρώ

225

Υπουργείο Περιβάλλοντος & Ενέργειας, Ειδική Γραμματεία Υδάτων

1^ο Αναθεώρηση του Σχεδίου Διαχείρισης Λεκανών Απορροής Ποταμών του ΥΔ Θεσσαλίας (EL 08)

ΚΩΔΙΚΟΣ – ΟΝΟΜΑΣΙΑ ΜΕΤΡΟΥ	ΚΑΤΗΓΟΡΙΑ ΜΕΤΡΟΥ	ΠΕΡΙΓΡΑΦΗ	ΣΥΣΧΕΤΙΣΗ ΜΕ 1 ^ο ΣΧΕΔΙΟ ΔΙΑΧΕΙΡΙΣΗΣ	ΕΠΗΡΕΑΖΟΜΕΝΑ ΥΣ	ΦΟΡΕΙΣ ΥΛΟΠΟΙΗΣΗΣ	ΚΟΣΤΟΣ (€)
		Η παρακολούθηση προτείνεται να λάβει χώρα στην τεχνητή λίμνη Κάρλα και στον ποταμό Ενιπέα.				

1^η Αναθεώρηση του Σχεδίου Διαχείρισης Λεκανών Απορροής Ποταμών του ΥΔ Θεσσαλίας (ΕΛ 08)

Υπόμνημα Πίνακα 9-4

* Επιφανειακά και Υπόγεια Υδατικά Συστήματα της ΛΑΠ Πηνειού που βρίσκονται σε καθεστώς χρόνιας υπεραπόληψης και αναμένεται να ωφεληθούν από έργα ταμίευσης που προτείνονται

Επιφανειακά ΥΣ:

ΕΛ0816R00000062Α (1Τ)
ΕΛ0816R00000064Α (7Τ)
ΕΛ0816R00020004Ν (ΠΗΝΕΙΟΣ Π. 3)
ΕΛ0816R000200015Ν (ΠΗΝΕΙΟΣ Π. 5)
ΕΛ0816R000200053Ν (ΠΗΝΕΙΟΣ Π. 12)
ΕΛ0816R000202006Ν (ΤΙΤΑΡΗΣΙΟΣ Π. 1)
ΕΛ0816R000202310Ν (ΕΛΑΣΣΟΝΙΤΙΚΟΣ Π.)
ΕΛ0816R000204018Η (ΚΟΥΣΜΠΑΣΑΝΙΩΤΙΚΟ Ρ. 1)
ΕΛ0816R000206023Ν (ΕΝΙΠΕΥΣ Π. 1)
ΕΛ0816R000206037Ν (ΕΝΙΠΕΥΣ Π. 3)
ΕΛ0816R000206124Ν (ΚΑΛΕΝΤΖΗΣ Π. 1)
ΕΛ0816R000206125Ν (ΚΑΛΕΝΤΖΗΣ Π. 2)
ΕΛ0816R000206226Ν (ΣΟΦΑΔΙΤΗΣ Π. 1)
ΕΛ0816R000206230Ν (ΣΟΦΑΔΙΤΗΣ Π. 2)
ΕΛ0816R000206234Ν (ΠΑΠΟΥΣΑ Ρ.)
ΕΛ0816R000206229Ν (ΦΑΡΣΑΛΙΩΤΗΣ Π. 2)
ΕΛ0816R000208040Ν (ΜΕΓΑ ΡΕΜΑ 1)
ΕΛ0816R000208041Ν (ΜΕΓΑ ΡΕΜΑ 2)
ΕΛ0816R000210042Ν (ΛΗΘΑΙΟΣ Π. 1)
ΕΛ0816R000210045Η (ΛΗΘΑΙΟΣ Π. 2)
ΕΛ0816R000210046Ν (ΛΗΘΑΙΟΣ Π. 3)
ΕΛ0816R000210143Ν (ΝΕΟΧΩΡΙΤΗΣ Π.)
ΕΛ0816R000214050Ν (ΔΥΤΙΚΗ ΚΟΙΤΗ ΤΡΙΚΑΛΩΝ)
ΕΛ0816R000206228Ν (ΜΑΚΡΥΡΕΜΜΑ)

Υπόγεια ΥΣ:

ΕΛ0800030 (Σύστημα πεδιάδας Νοτιοδυτικής Θεσσαλίας)
ΕΛ0800080 (Σύστημα Φυλλήϊου – Ορφανών)
ΕΛ0800100 (Σύστημα Εκκάρας – Βελεσιωτών)
ΕΛ0800110 (Σύστημα Λάρισας – Κάρλας)
ΕΛ0800130 (Σύστημα Τσαουσάνης – Καλού Νερού)
ΕΛ0800200 (Σύστημα Ξυνιάδος)
ΕΛ0800260 (Σύστημα υδροφοριών Μακρυχωρίου Συκουρίου)

1^η Αναθεώρηση του Σχεδίου Διαχείρισης Λεκανών Απορροής Ποταμών του ΥΔ Θεσσαλίας (ΕΛ 08)

9.3 ΚΑΤΑΡΤΙΣΗ ΠΡΟΓΡΑΜΜΑΤΟΣ ΔΡΑΣΗΣ

Για την εφαρμογή της 1ης Αναθεώρησης του ΣΔΛΑΠ του Υδατικού Διαμερίσματος καταρτίζεται Πρόγραμμα Δράσης με σκοπό την ιεράρχηση, εφαρμογή, χρηματοδότηση και όπου απαιτείται, την εξειδίκευση των μέτρων και των προβλεπόμενων δράσεων που απορρέουν από τις απαιτήσεις υλοποίησης της 1ης Αναθεώρησης του οικείου ΣΔΛΑΠ, καθώς και τη συντονισμένη δράση των εμπλεκόμενων δημόσιων φορέων σε όλα τα επίπεδα διοίκησης. Ο χρόνος ισχύος του Προγράμματος Δράσης ταυτίζεται με το χρόνο ισχύος του ΣΔΛΑΠ.

1^η Αναθεώρηση του Σχεδίου Διαχείρισης Λεκανών Απορροής Ποταμών του ΥΔ Θεσσαλίας (ΕΛ 08)

10 ΕΠΟΜΕΝΑ ΒΗΜΑΤΑ

10.1 ΔΥΣΚΟΛΙΕΣ ΠΟΥ ΠΡΟΕΚΥΨΑΝ ΚΑΤΑ ΤΗΝ ΚΑΤΑΡΤΙΣΗ ΤΗΣ 1^{ΗΣ} ΑΝΑΘΕΩΡΗΣΗΣ

Η σύνταξη της 1^{ης} Αναθεώρησης του Σχεδίου Διαχείρισης Λεκανών Απορροής Ποταμών του Υδατικού Διαμερίσματος Θεσσαλίας, αποτέλεσε στο σύνολό της μία απαιτητική εργασία, πολυδιάστατη και σύνθετη, με κύριους περιορισμούς το μικρό χρονικό διάστημα υλοποίησής της και την έλλειψη πληροφορίας σε συγκεκριμένους τομείς, όπως αποτυπώνεται στα κείμενα τεκμηρίωσης, αδυναμία την οποία καλείται να καλύψει εν μέρει το αναθεωρημένο Πρόγραμμα Μέτρων, στο πλαίσιο του οποίου προτείνονται σχετικές δράσεις. Ειδικότερα καταγράφονται τα ακόλουθα:

Ειδικότερα, κατά την εφαρμογή της Οδηγίας στο ΥΔ της Θεσσαλίας παρουσιάστηκαν προβλήματα που έγκεινται τόσο στην έλλειψη ή την προβληματική παροχή δεδομένων και στοιχείων από φορείς σε τοπικό ή και εθνικό επίπεδο όσο και στην μη ολοκληρωμένη προσέγγιση ορισμένων ζητημάτων, από ομάδες εργασίας της ΕΕ, που σχετίζονται με την εφαρμογή της Οδηγίας.

Τα προβλήματα που παρουσιάστηκαν σε εθνικό επίπεδο αλλά και ειδικότερα σε επίπεδο Υδατικού Διαμερίσματος Θεσσαλίας ήταν τα παρακάτω:

- Περιορισμοί στην καταγραφή των απορριπτόμενων ρυπαντικών φορτίων από τον κλάδο της βιομηχανίας και των τεχνολογιών αντιρρύπανσης που εφαρμόζονται.
- Περιορισμοί στην καταγραφή απολήψεων για ύδρευση και ιδιαίτερα για άρδευση.
- Δυσκολίες ως προς την πληρότητα συλλογής στοιχείων που θα συμπλήρωναν και θα τεκμηρίωναν σε μεγαλύτερο βαθμό, αντικείμενα που εξετάστηκαν στο πλαίσιο των απαιτήσεων της Οδηγίας όπως τα στοιχεία των πιέσεων.
- Ελλείψεις στη συσχέτιση γεωχωρικών δεδομένων με σημειακές πηγές ρύπανσης.
- Ελλείψεις στην εφαρμογή ελέγχων τήρησης των όρων βάσει των οποίων έχουν αδειοδοτηθεί ανθρωπογενείς δραστηριότητες και λειτουργίες, οι οποίες θα μπορούσαν να αποτελέσουν εν δυνάμει σημειακές πηγές ρύπανσης.
- Μη επαρκώς στελεχωμένα αρμόδια τμήματα που καλούνται να υλοποιήσουν τα Σχέδια Διαχείρισης, τόσο σε επίπεδο αποκεντρωμένης διοίκησης όσο και σε επίπεδο περιφέρειας (Δ/νσεις Υδάτων, Τμήματα Υδροοικονομίας κλπ).
- Ελλείψεις στην καταγραφή και χορήγηση δεδομένων που σχετίζονται με την εφαρμογή άλλων σχετικών οδηγιών (πχ Οδηγία νιτρορρύπανσης).
- Δυσκολία στη συνεργασία με άλλους φορείς με σημαντικό ρόλο στη διαχείριση υδάτων (ΓΟΕΒ, ΤΟΕΒ, ΥΠΑΑΤ).
- Πλημμελής τήρηση αρχείων κόστους και τιμολόγησης ύδατος, μη τήρηση σχετικών λογιστικών προτύπων σε ορισμένες ΔΕΥΑ ή φορείς τοπικής αυτοδιοίκησης.
- Μη διάκριση οικονομικών στοιχείων των υπηρεσιών ύδρευσης και αποχέτευσης με αποτέλεσμα να είναι αδύνατη η διαφοροποίηση των δύο υπηρεσιών ύδατος στην οικονομική ανάλυση.

10.2 ΕΠΟΜΕΝΑ ΒΗΜΑΤΑ - ΕΦΑΡΜΟΓΗ της 1^{ης} ΑΝΑΘΕΩΡΗΣΗΣ ΤΟΥ ΣΧΕΔΙΟΥ ΔΙΑΧΕΙΡΙΣΗΣ ΛΕΚΑΝΩΝ ΑΠΟΡΡΟΗΣ ΠΟΤΑΜΩΝ

Στόχος της 1^{ης} Αναθεώρησης του Σχεδίου Διαχείρισης Λεκανών Απορροής Ποταμών είναι η αποτροπή της περαιτέρω επιδείνωσης, η προστασία και η βελτίωση της κατάστασης των εσωτερικών επιφανειακών, των μεταβατικών, των παράκτιων και των υπόγειων υδάτων, καθώς και των άμεσα εξαρτωμένων από αυτά χερσαίων οικοσυστημάτων και υγροτόπων. Για να επιτευχθεί ο στόχος αυτός απαιτείται η εφαρμογή του Προγράμματος των Βασικών και Συμπληρωματικών Μέτρων που προβλέπονται σε αυτό.

1^η Αναθεώρηση του Σχεδίου Διαχείρισης Λεκανών Απορροής Ποταμών του ΥΔ Θεσσαλίας (ΕΛ 08)

Το Πρόγραμμα Μέτρων έχει σχεδιασθεί με τέτοιο τρόπο, ώστε να προκύπτει με σαφήνεια η προτεραιότητα κάθε παρέμβασης ανάλογα με το κόστος της, τη δραστηριότητα της, τη σπουδαιότητα του υδατικού συστήματος που εφαρμόζεται και τον αναγκαίο χρόνο προετοιμασίας της.

Όλα τα στοιχεία του Προγράμματος Μέτρων είναι σημαντικά, όμως απαιτείται κάποιος προγραμματισμός και ιεράρχηση ώστε να είναι δυνατή η παρακολούθηση της προόδου και να εντοπίζονται τα σημεία όπου απαιτούνται διορθωτικές παρεμβάσεις όταν διαπιστώνονται αποκλίσεις από τους στόχους.

Με μέριμνα της ή των αρμόδιας/ων Διεύθυνσης/νσεων Υδάτων της Αποκεντρωμένης Διοίκησης καταρτίζεται Πρόγραμμα Δράσης για την εφαρμογή της 1ης Αναθεώρησης του ΣΔΛΑΠ του Υδατικού Διαμερίσματος, που προβλέπεται στην παράγραφο 9.3.

Για το σκοπό αυτό η Περιφερειακή Ομάδα Εργασίας για την Εφαρμογή των Προγραμμάτων Μέτρων των Σχεδίων Διαχείρισης Λεκανών Απορροής Ποταμών των Υδατικών Διαμερισμάτων (ΥΔ) της Χώρας, η οποία συγκροτήθηκε ήδη κατά την εφαρμογή των 1ων Σχεδίων Διαχείρισης ΛΑΠ, απαιτείται να καταρτίσει το ανωτέρω Πρόγραμμα Δράσης.

Στη συνέχεια προτείνονται ορισμένοι κύριοι άξονες για τη δόμηση του προγράμματος δράσεων και την ιεράρχησή τους.

Προγράμματα παρακολούθησης/διερεύνησης της ποσοτικής και ποιοτικής κατάστασης επιφανειακών και υπογείων υδάτων. Έχουν εντοπιστεί συστήματα με κατάσταση άγνωστη ως προς τα οικολογικά ή/και τα χημικά τους χαρακτηριστικά. Απαιτείται λοιπόν να δοθεί προτεραιότητα στα μέτρα που σχετίζονται με τη διακρίβωση της κατάστασης αυτών των συστημάτων. Ειδικότερα σημειώνουμε ότι πολύ συχνά οι αναλύσεις των απολήψεων στηρίζονται σε θεωρητικές εκτιμήσεις, ενώ λείπουν πραγματικά στοιχεία καταναλώσεων και απωλειών για τις διάφορες χρήσεις ύδατος. Διατηρώντας λοιπόν την προηγούμενη κατεύθυνση, θεωρούμε ότι απαιτείται να δοθεί προτεραιότητα στα σχετικά μέτρα που αφορούν μετρήσεις πραγματικής κατανάλωσης των διαφόρων χρήσεων ύδατος.

Εξασφάλιση πόσιμου ύδατος σε επαρκή ποσότητα και ικανοποιητική ποιότητα σύμφωνα με τις απαιτήσεις της σχετικής νομοθεσίας. Τα σχετικά μέτρα αποτελούν προτεραιότητα για το Σχέδιο Διαχείρισης.

Νερό για τη γεωργία. Η γεωργία αποτελεί σημαντικότερη δραστηριότητα για την τοπική και την εθνική οικονομία. Τα μέτρα που σχετίζονται με τον εκσυγχρονισμό των υποδομών άρδευσης, με την υιοθέτηση των σύγχρονων μεθόδων άρδευσης και την υιοθέτηση ορθών γεωργικών πρακτικών μειώνουν τις απολήψεις αρδευτικού ύδατος και τις επιπτώσεις της γεωργίας στη διάχυτη και σημειακή ρύπανση και αποτελούν σημαντική προτεραιότητα για το Σχέδιο Διαχείρισης.

Προστατευόμενες περιοχές. Το Υδατικό Διαμέρισμα περιλαμβάνει αρκετές ιδιαίτερης σημασίας προστατευόμενες περιοχές. Τα σχετικά μέτρα αποτελούν προτεραιότητα για το Σχέδιο Διαχείρισης.

Ενίσχυση περιβαλλοντικών επιθεωρήσεων και ελέγχων Η εφαρμογή του Προγράμματος Μέτρων απαιτεί τη διενέργεια ευρύτερων και πυκνότερων ελέγχων των απολήψεων ύδατος και της ρύπανσης από σημειακές πηγές απορρίψεων. Τα σχετικά μέτρα αποτελούν προτεραιότητα για το Σχέδιο Διαχείρισης.

Λοιπά Μέτρα σύμφωνα με το Πρόγραμμα Μέτρων.

Οι παραπάνω άξονες αποτελούν έναν κατ' αρχήν σκελετό για την οργάνωση του Προγράμματος Δράσεων που μπορεί να εμπλουτισθεί και να διαμορφωθεί τελικά σύμφωνα με τις απόψεις των αρμόδιων υπηρεσιών, με στόχο την καλύτερη εφαρμογή του Σχεδίου Διαχείρισης. Επιπλέον κρίσιμα θέματα που καθορίζουν το βαθμό υλοποίησης του Προγράμματος Μέτρων είναι τα ακόλουθα:

Ο συντονισμός των φορέων που εμπλέκονται στην εφαρμογή του και η εξασφάλιση διαύλων επικοινωνίας με τα λοιπά ενδιαφερόμενα μέρη. Σε αυτή την κατεύθυνση, οι Αρμόδιες Διευθύνσεις Υδάτων και η Ειδική Γραμματεία Υδάτων θα πρέπει να διαδραματίσουν επιτελικό και συντονιστικό ρόλο σε περιφερειακό και κεντρικό επίπεδο αντίστοιχα. Στο πλαίσιο αυτό, προτείνεται η άμεση στελέχωση των αρμόδιων για την

1^η Αναθεώρηση του Σχεδίου Διαχείρισης Λεκανών Απορροής Ποταμών του ΥΔ Θεσσαλίας (ΕΛ 08)

υλοποίηση των προβλεπόμενων, από το Σχέδιο Διαχείρισης, δράσεων και μέτρων, με επαρκές ανθρώπινο δυναμικό και τεχνική υποστήριξη για τη σωστή υλοποίηση.

Η αξιολόγηση των αποτελεσμάτων του Δικτύου Παρακολούθησης των υδατικών συστημάτων αλλά και κατάλληλη προσαρμογή του, όπου απαιτείται αφενός για την κάλυψη ελλειπών στοιχείων και αφετέρου για το εξορθολογισμό τους ώστε κατά την διαδικασία εφαρμογής του προγράμματος μέτρων αν είναι δυνατή κατά το δυνατό η παρακολούθηση της προόδου και τους αντίκτυπου των μέτρων στην κατάσταση των υδάτων.

10.3 ΠΡΟΤΕΙΝΟΜΕΝΕΣ ΘΕΣΜΙΚΕΣ ΠΑΡΕΜΒΑΣΕΙΣ

Για την αποτελεσματική εφαρμογή της 1ης Αναθεώρησης Σχεδίου Διαχείρισης Λεκανών Απορροής Ποταμών του ΥΔ Θεσσαλίας και την επίτευξη των στόχων του μέσω της συντονισμένης δράσης όλων των εμπλεκόμενων φορέων και της Τοπικής Αυτοδιοίκησης, το Υπουργείο Περιβάλλοντος και Ενέργειας με βάση την υλοποίηση των προβλέψεων της παραγράφου 3.4.3., 9.3. και 10.2., αναλαμβάνει τις αναγκαίες πρωτοβουλίες για την προώθηση των ακόλουθων θεσμικών μέτρων:

α) Η δικαιοδοσία της Διεύθυνσης Υδάτων να μη συνδέεται με τα διοικητικά όρια της Αποκεντρωμένης Διοίκησης όπως αυτά έχουν καθορισθεί με τις διοικητικές αλλαγές που επέφερε ο ν. 3852/2010-Νόμος Καλλικράτης) αλλά να ορίζεται αποκλειστικά σε επίπεδο Υδατικού Διαμερίσματος. Ως εκ τούτου δεν θα είναι Διεύθυνση Υδάτων της Αποκεντρωμένης Διοίκησης αλλά προτείνεται η μετονομασία σε Διεύθυνση Υδάτων Περιχής Λεκανών Απορροής Ποταμών (ΔΥΠΛΑΠ),

β) Διοικητική υπαγωγή και εποπτεία των δράσεων της οικείας Δ/νσης Υδάτων ανά Υδατικό Διαμέρισμα από την ΕΓΥ/ΥΠΕΝ. Παράλληλα θα προωθηθεί νομοθετικά εμπλουτισμός των αρμοδιοτήτων της ΔΥΠΛΑΠ και της ΕΓΥ.

Στο πλαίσιο εφαρμογής αυτής της παραγράφου θα απαιτηθεί η προώθηση των αναγκαίων τροποποιήσεων της κείμενης σχετικής νομοθεσίας, δηλαδή του ν.3852/2010 και παράλληλα του ν.3199/2003.

1^η Αναθεώρηση του Σχεδίου Διαχείρισης Λεκανών Απορροής Ποταμών του ΥΔ Θεσσαλίας (ΕΛ08)

11 ΣΥΝΟΠΤΙΚΑ ΣΤΑΤΙΣΤΙΚΑ ΣΤΟΙΧΕΙΑ ΓΙΑ ΤΟ ΥΔ ΘΕΣΣΑΛΙΑΣ (ΕΛ08)

Στους ακόλουθους Πίνακες περιλαμβάνονται συγκεντρωτικά στατιστικά στοιχεία για το ΥΔ Θεσσαλίας (ΕΛ08).

Πίνακας 11.1: Κατηγορίες υδατικών συστημάτων ανά ΛΑΠ στο ΥΔ Θεσσαλίας (ΕΛ08)

ΚΑΤΗΓΟΡΙΕΣ ΥΔΑΤΙΚΩΝ ΣΥΣΤΗΜΑΤΩΝ	ΛΑΠ Πηνειού (ΕΛ0816)	ΛΑΠ Ρεμάτων Αλμυρού-Πηλίου (ΕΛ0817)	ΣΥΝΟΛΟ ΥΔ
Ποτάμια ΥΣ	64	8	72
Λιμναία ΥΣ	3	0	3
Μεταβατικά ΥΣ	0	0	0
Παράκτια ΥΣ	2	5	7
ΣΥΝΟΛΟ ΕΠΙΦΑΝΕΙΑΚΩΝ ΥΣ	69	13	82
Υπόγεια ΥΣ	27	6	33
ΣΥΝΟΛΙΚΟΣ ΑΡΙΘΜΟΣ ΥΔΑΤΙΚΩΝ ΣΥΣΤΗΜΑΤΩΝ	96	19	115
Ιδιαίτερος τροποποιημένα και τεχνητά υδατικά συστήματα (ΙΤΥΣ/ΤΥΣ)	11	1	12
Υδατικά συστήματα που συνδέονται με προστατευόμενες περιοχές	85	19	104

Πίνακας 11.2: Τύποι επιφανειακών υδατικών συστημάτων ανά ΛΑΠ στο ΥΔ Θεσσαλίας (ΕΛ08)

ΤΥΠΟΛΟΓΙΑ ΕΠΙΦΑΝΕΙΑΚΩΝ ΥΔΑΤΙΚΩΝ ΣΥΣΤΗΜΑΤΩΝ	ΛΑΠ Πηνειού (ΕΛ0816)	ΛΑΠ Ρεμάτων Αλμυρού-Πηλίου (ΕΛ0817)	ΣΥΝΟΛΟ ΥΔ
Ποτάμια υδατικά συστήματα	64	8	72
Τύπος R-M1	12	3	15
Τύπος R-M2	34	2	36
Τύπος R-M3	16	0	16
Τύπος R-M4	0	0	0
Τύπος R-M5	2	3	5
Ποτάμια ΙΤΥΣ λιμναίου χαρακτήρα (ταμειυτήρες)	1	0	1
Τύπος L-M5/7	0	0	0
Τύπος L-M8	1	0	1
Τύπος GR-SR	0	0	0
Λιμναία υδατικά συστήματα	2	0	2
Τύπος GR-DNL	0	0	0
Τύπος GR-SNL	1	0	1
Τύπος GR-VSNL	0	0	0
Τύπος GR-SR (Τ.Λ. Κάρλα)	1	0	1
Μεταβατικά υδατικά συστήματα	0	0	0
Τύπος TW 1	0	0	0
Τύπος TW 2	0	0	0
Παράκτια υδατικά συστήματα	2	5	7
Τύπος ΙΙΙΕ	2	5	7

1^ο Αναθεώρηση του Σχεδίου Διαχείρισης Λεκανών Απορροής Ποταμών του ΥΔ Θεσσαλίας (ΕΛ 08)

Πίνακας 11.3: Αποτελέσματα αξιολόγησης της κατάστασης των υδατικών συστημάτων ανά ΛΑΠ στο ΥΔ Θεσσαλίας (ΕΛ08)

ΚΑΤΑΣΤΑΣΗ/ΔΥΝΑΜΙΚΟ	ΛΑΠ Πηνειού (ΕΛ0816)			ΛΑΠ Ρεμάτων Αλμυρού-Πηλίου (ΕΛ0817)			ΣΥΝΟΛΟ ΥΔ					
	Αριθμός	% Αριθμού	Μήκος (km)	% Αριθμού	Μήκος (km)	% Μήκους	Αριθμός	% Αριθμού	Μήκος (km)	% Μήκους		
ΠΟΤΑΜΙΑ ΥΔΑΤΙΚΑ ΣΥΣΤΗΜΑΤΑ												
ΟΙΚΟΝΟΤΙΚΗ	Υψηλή											
	Καλή	26	40,63%	393,2	4	50,00%	34,7	29,94%	30	41,67%	427,9	30,84%
	Μέτρια	14	21,88%	358,7	2	25,00%	40,7	35,12%	16	22,22%	399,4	28,78%
	Ελλιπής	18	28,13%	409,8	2	25,00%	40,5	34,94%	20	27,78%	450,3	32,45%
	Κακή	4	6,25%	92,8					4	5,56%	92,8	6,69%
ΧΗΜΙΚΗ	Άγνωστη	2	3,13%	17,2					2	2,78%	17,2	1,24%
ΣΥΝΟΛΟ ΠΟΤΑΜΙΩΝ ΥΔ	Καλή	50	78,13%	902,3	6	75,00%	75,2	64,88%	56	77,78%	977,5	70,45%
	Κατώτερη της καλής	4	6,25%	93,2					4	5,56%	93,2	6,72%
	Άγνωστη	10	15,63%	276,2	2	25,00%	40,7	35,12%	12	16,67%	316,9	22,84%

ΚΑΤΑΣΤΑΣΗ/ΔΥΝΑΜΙΚΟ	ΛΑΠ Πηνειού (ΕΛ0816)			ΛΑΠ Ρεμάτων Αλμυρού-Πηλίου (ΕΛ0817)			ΣΥΝΟΛΟ ΥΔ					
	Αριθμός	% Αριθμού	Έκταση (km ²)	% Αριθμού	Έκταση (km ²)	% Έκτασης	Αριθμός	% Αριθμού	Έκταση (km ²)	% Έκτασης		
ΠΟΤΑΜΙΑ ΙΤΥΣ ΛΙΜΝΑΙΟΥ ΧΑΡΑΚΤΗΡΑ (ΤΑΜΙΕΥΤΗΡΕΣ)												
ΟΙΚΟΝΟΤΙΚΗ	Καλό και ανώτερο	1	100,00%	9,91		100,00%			1	100,00%	9,91	100,00%
	Μέτριο											
	Ελλιπές											
	Κακό											
ΧΗΜΙΚΗ	Άγνωστο											
ΣΥΝΟΛΟ ΤΑΜΙΕΥΤΗΡΩΝ	Καλή	1	100,00%	9,91		100,00%			1	100,00%	9,91	100,00%
	Κατώτερη της καλής											
	Άγνωστη											

Υπουργείο Περιβάλλοντος & Ενέργειας, Ειδική Γραμματεία Υδάτων

1^ο Αναθεώρηση του Σχεδίου Διαχείρισης Λεκανών Απορροής Ποταμών του ΥΔ Θεσσαλίας (ΕΛ 08)

ΚΑΤΑΣΤΑΣΗ/ΔΥΝΑΜΙΚΟ	ΛΑΠ Πηνειού (ΕΛ0816)			ΛΑΠ Ρεμάτων Αλιφρού-Πηλίου (ΕΛ0817)			ΣΥΝΟΛΟ ΥΔ				
	Αριθμός	% Αριθμού	Έκταση (km ²)	Αριθμός	% Αριθμού	Έκταση (km ²)	Αριθμός	% Αριθμού	Έκταση (km ²)	% Έκτασης	
ΣΥΝΟΛΟ ΥΠΕΡΙΩΝ ΥΣ	ΥΠΟΓΕΙΑ ΥΔΑΤΙΚΑ ΣΥΣΤΗΜΑΤΑ										
	ΠΟΣΙΤΙΚΗ	24	88,89%	7907,95	5	83,33%	1849,78	29	87,88%	9757,73	76,81%
	Καλή										
	Κακή	3	11,11%	2677,83	1	16,67%	268,51	4	12,12%	2946,34	23,19%
	Άγνωστη										
	Καλή	18	66,67%	7077,18	5	83,33%	1849,78	23	69,70%	8926,96	70,27%
	Κακή	9	33,33%	3508,6	1	16,67%	268,51	10	30,30%	3777,11	29,73%
	Άγνωστη										

Άρθρο 5

Η ισχύς της παρούσας απόφασης αρχίζει από τη δημοσίευσή της στην Εφημερίδα της Κυβερνήσεως.
Η απόφαση αυτή να δημοσιευθεί στην Εφημερίδα της Κυβερνήσεως.

Αθήνα, 21 Δεκεμβρίου 2017

Ο Πρόεδρος της Εθνικής Επιτροπής Υδάτων

Αναπληρωτής Υπουργός
Περιβάλλοντος και Ενέργειας

ΣΩΚΡΑΤΗΣ ΦΑΜΕΛΛΟΣ