



ΕΦΗΜΕΡΙΔΑ ΤΗΣ ΚΥΒΕΡΝΗΣΕΩΣ ΤΗΣ ΕΛΛΗΝΙΚΗΣ ΔΗΜΟΚΡΑΤΙΑΣ

6 Ιουλίου 2018

ΤΕΥΧΟΣ ΔΕΥΤΕΡΟ

Αρ. Φύλλου 2692

ΑΠΟΦΑΣΕΙΣ

Αριθμ. ΥΠΕΝ/ΓρΕΓΥ/41364/324

Έγκριση του Σχεδίου Διαχείρισης Κινδύνων Πλημμύρας Λεκανών Απορροής ποταμών του Υδατικού Διαμερίσματος Ανατολικής Πελοποννήσου (ΕΛ03) και της αντίστοιχης Στρατηγικής Μελέτης Περιβαλλοντικών Επιπτώσεων.

Η ΕΘΝΙΚΗ ΕΠΙΤΡΟΠΗ ΥΔΑΤΩΝ

Έχοντας υπόψη:

1. Τις διατάξεις του άρθρου 2ου του ν. 2077/1992 «Κύρωση Συνθήκης για την Ευρωπαϊκή Ένωση» (Α' 136) και τις διατάξεις του άρθρου 2 (παράγραφος 1ζ) του ν. 1338/1983 «Εφαρμογή του Κοινοτικού Δικαίου» (Α' 34) όπως τροποποιήθηκε με το άρθρο 6 του ν. 1440/1986 «Συμμετοχή της Ελλάδας στο κεφάλαιο, στα αποθεματικά και στις προβλέψεις της Ευρωπαϊκής Τράπεζας Επενδύσεων κ.λπ. (Α' 70) και του άρθρου 65 του ν. 1892/1990 (Α' 101).

2. Το ν. 3199/2003 «Προστασία και διαχείριση των υδάτων - Εναρμόνιση με την Οδηγία 2000/60/ΕΚ του Ευρωπαϊκού Κοινοβουλίου και του Συμβουλίου της 23ης Οκτωβρίου 2000» (Α' 280), όπως τροποποιήθηκε και ισχύει.

3. Το π.δ. 51/2007 (Α' 54) «Καθορισμός μέτρων και διαδικασιών για την ολοκληρωμένη προστασία και διαχείριση των υδάτων σε συμμόρφωση με τις διατάξεις της Οδηγίας 2000/60/ΕΚ», όπως τροποποιήθηκε και ισχύει.

4. Το ν. 2690/1999 «Κύρωση Κώδικα Διοικητικής Διαδικασίας και άλλες διατάξεις» (Α' 54) και ειδικότερα των άρθρων 13, 14 και 15 αυτού.

5. Το άρθρο 90 του «Κώδικα Νομοθεσία για την Κυβέρνηση και τα κυβερνητικά όργανα», που κυρώθηκε με το πρώτο άρθρο του π.δ. 63/2005 (Α' 98).

6. Την υπ' αριθ. Η.Π. 31822/1542/2010 κοινή υπουργική απόφαση «Αξιολόγηση και διαχείριση των κινδύνων πλημμύρας σε συμμόρφωση με τις διατάξεις της οδηγίας 2007/60/ΕΚ «για την αξιολόγηση και τη διαχείριση των κινδύνων πλημμύρας» του Ευρωπαϊκού Κοινοβουλίου και του Συμβουλίου της 23ης Οκτωβρίου 2007» (Β' 1108), όπως τροποποιήθηκε με την υπ. Αριθ. 177772/924/2017 Κοινή Υπουργική Απόφαση (Β' 2140).

7. Την υπ' αριθμ. ΕΥΠΕ/οικ.107017/2006 κοινή υπουργική απόφαση «Εκτίμηση των περιβαλλοντικών επι-

πτώσεων ορισμένων σχεδίων και προγραμμάτων, σε συμμόρφωση με τις διατάξεις της οδηγίας 2001/42/ΕΚ "σχετικά με την εκτίμηση των περιβαλλοντικών επιπτώσεων ορισμένων σχεδίων και προγραμμάτων" του Ευρωπαϊκού Κοινοβουλίου και του Συμβουλίου της 27η Ιουνίου 2001» (Β' 1225), όπως τροποποιήθηκε με την Κοινή Υπουργική Απόφαση οικ. 40238/2017 (Β' 3759).

8. Την υπ' αριθμ. 706/2010 Απόφαση της Εθνικής Επιτροπής Υδάτων «Καθορισμός των Λεκανών Απορροής Ποταμών της Χώρας και ορισμού των αρμοδίων Περιφερειών για τη διαχείριση και προστασία τους» (Β' 1383), όπως τροποποιήθηκε και ισχύει.

9. Τις διατάξεις των άρθρων 6 και 7 της Οδηγίας 2007/60/ΕΚ του Ευρωπαϊκού Κοινοβουλίου και του Συμβουλίου της 23ης Οκτωβρίου 2007 (ΕΕL 288/27/2007).

10. Την με αρ. 20476/2015 Απόφαση του Πρωθυπουργού και του Υπουργού Περιβάλλοντος και Ενέργειας, "περί διορισμού του Ιάκωβου Γκανούλη στη θέση του Ειδικού Γραμματέα Υδάτων του ΥΠΑΠΕΝ" (ΦΕΚ Υ.Ο.Δ.Δ. 342).

11. Τις διατάξεις του π.δ. 125/2016 «Διορισμός Υπουργών, Αναπληρωτών Υπουργών και Υφυπουργών» (Α' 210), όπως τροποποιήθηκε με το π.δ. 22/2018 (Α'37).

12. Την με αριθ. Υ198/2016 Απόφαση του Πρωθυπουργού «Ανάθεση αρμοδιοτήτων στον Αναπληρωτή Υπουργό Περιβάλλοντος και Ενέργειας» (Β' 3722).

13. Το π.δ. 132/2017 (Α' 160) «Οργανισμός Υπουργείου Περιβάλλοντος και Ενέργειας».

14. Τις διατάξεις του π.δ. 70/2015 «Ανασύσταση των Υπουργείων... και του Υπουργείου Παραγωγικής Ανασυγκρότησης, Περιβάλλοντος και Ενέργειας σε Υπουργείο Περιβάλλοντος και Ενέργειας. Μεταφορά της Γενικής Γραμματείας Βιομηχανίας στο Υπουργείο Ανάπτυξης και Τουρισμού» (Α' 114).

15. Την υπ' αριθμ. 899/2017 (Β' 4674) Απόφαση της Εθνικής Επιτροπής Υδάτων, με την οποία εγκρίθηκε η 1η Αναθεώρηση του Σχεδίου Διαχείρισης Λεκάνης Απορροής Ποταμών του Υδατικού Διαμερίσματος Ανατολικής Πελοποννήσου (ΕΛ03).

16. Το γεγονός ότι έχει ολοκληρωθεί η προβλεπόμενη διαδικασία δημόσιας διαβούλευσης με τις συναρμόδιες υπηρεσίες και το ενδιαφερόμενο κοινό κατά τη διαδικασία εκπόνησης της σχετικής Στρατηγικής Μελέτης Περιβαλλοντικών Επιπτώσεων, καθώς και κατά τη διαδικασία εκπόνησης του Σχεδίου Διαχείρισης Κινδύνων Πλημμύ-

ρας Λεκανών Απορροής Ποταμών του Υδατικού Διαμερίσματος Ανατολικής Πελοποννήσου (EL03), σύμφωνα με τις σχετικές διατάξεις της υπ' αριθμ. 107017/2006 κοινή υπουργική απόφαση όπως τροποποιήθηκε με την υπ' αριθμ. 40238/2017 κοινή υπουργική απόφαση και τις σχετικές διατάξεις του άρθρου 9 της υπ' αριθμ. Η.Π. 31822/1542/2010 κοινής υπουργικής απόφασης όπως τροποποιήθηκε με την παράγραφο 4 του άρθρου 1 της υπ' αριθμ. 177772/924/2017 κοινής υπουργικής απόφασης.

17. Την με αρ. πρωτ. οικ. 8982/3-5-2018 Ορθή Επανάληψη 29-5-2018 (αρ. πρωτ. ΥΠΕΝ/ΔΠΔΥΠ/33997/647/4-6-2018) εισήγηση της Διεύθυνσης Περιβαλλοντικής Αδειοδότησης της Γενικής Διεύθυνσης Περιβαλλοντικής Πολιτικής του Υπουργείου Περιβάλλοντος και Ενέργειας, που συνυποβάλλεται για έγκριση από την Εθνική Επιτροπή Υδάτων του άρθρου 3 του ν.3199/2003 (Α' 280), της αντίστοιχης Στρατηγικής Μελέτης Περιβαλλοντικών Επιπτώσεων (ΣΜΠΕ), σύμφωνα με το άρθρο 7 της υπ' αριθμ. 107017/2006 κοινή υπουργική απόφαση (Β' 1225), όπως τροποποιήθηκε με την παράγραφο 7 της υπ' αριθμ. 40238/2017 κοινή υπουργική απόφαση (Β' 3759).

18. Την με αρ. πρωτ. ΥΠΕΝ/ΓρΕΓΥ/37458/277/15.06.2018 Πράξη θεώρησης από τον Ειδικό Γραμματέα Υδάτων του Σχεδίου Διαχείρισης Κινδύνων Πλημμύρας Λεκανών Απορροής Ποταμών του Υδατικού Διαμερίσματος Ανατολικής Πελοποννήσου (EL03) και την Εισήγηση του Ειδικού Γραμματέα Υδάτων για την έγκρισή του από την Εθνική Επιτροπή Υδάτων του άρθρου 3 του ν.3199/2003 (Α' 280), σύμφωνα με το άρθρο 6 της υπ' αριθμ. Η.Π. 31822/1542/2010 Κοινής Υπουργικής Απόφασης (Β' 1108), όπως τροποποιήθηκε με την παράγραφο 2 του άρθρου 1 της υπ' αριθμ. 177772/924/2017 κοινής υπουργικής απόφασης (Β' 2140), με συνημμένο σε αυτήν το ανωτέρω Σχέδιο Διαχείρισης Κινδύνων Πλημμύρας.

19. Το από 20 Ιουνίου 2018 πρακτικό Συνεδρίασης της Εθνικής Επιτροπής Υδάτων αποφασίζει:

Άρθρο 1 Σκοπός

Η απόφαση αυτή εκδίδεται σε εφαρμογή του άρθρου 6 της υπ' αριθμ. Η.Π. 31822/1542/2010 κοινής υπουργικής απόφασης (Β' 1108), όπως τροποποιήθηκε με την παράγραφο 2 του άρθρου 1 της υπ' αριθμ. 177772/924/2017 Κοινής Υπουργικής Απόφασης (Β' 2140), και κατ' επέκταση σε εφαρμογή του άρθρου 7 της Οδηγίας 2007/60/ΕΚ του Ευρωπαϊκού Κοινοβουλίου και του Συμβουλίου της 23ης Οκτωβρίου 2007 «για την αξιολόγηση και τη διαχείριση των κινδύνων πλημμύρας» (ΕΕL 288/27/06-11-2007), ώστε, στο πλαίσιο μιας ολοκληρωμένης διαχείρισης των Λεκανών Απορροής Ποταμών του Υδατικού Διαμερίσματος Ανατολικής Πελοποννήσου (EL03), να παρέχονται οι ενδεδειγμένες λύσεις, με βάση τα ιδιαίτερα χαρακτηριστικά, τις ανάγκες και τις προτεραιότητες της περιοχής, για την πρόληψη, τη μείωση των κινδύνων επέλευσης ζημιών από πλημμύρες στην υγεία και στο περιβάλλον, στην πολιτιστική κληρονομιά και στην οικονομική δραστηριότητα καθώς και στην αποκατάσταση των ζημιών από πλημμύρες και να διασφαλίζεται

ο αναγκαίος συντονισμός, μέσω κοινών συνεργιών με την αντίστοιχη 1η Αναθεώρηση του Σχεδίου Διαχείρισης Λεκανών Απορροής Ποταμών, για την επίτευξη των περιβαλλοντικών στόχων του άρθρου 4 του π.δ. 51/2007, όπως ισχύει.

Άρθρο 2 Έγκριση της Στρατηγικής Μελέτης Περιβαλλοντικών Επιπτώσεων

1. Εγκρίνεται η Στρατηγική Μελέτη Περιβαλλοντικών Επιπτώσεων του Σχεδίου Διαχείρισης Κινδύνων Πλημμύρας της Λεκάνης Απορροής Ποταμών του Υδατικού Διαμερίσματος Ανατολικής Πελοποννήσου (EL03), σύμφωνα με την αρ. πρωτ. οικ. 8982/3-5-2018 Ορθή Επανάληψη 29-5-2018 (αρ. πρωτ. ΥΠΕΝ/ΔΠΔΥΠ/33997/647/4-6-2018) εισήγηση της Γενικής Διεύθυνσης Περιβαλλοντικής Πολιτικής (Διεύθυνση Περιβαλλοντικής Αδειοδότησης), όπως η Μελέτη αυτή είναι δημοσιοποιημένη στο σχετικό ιστότοπο του Υπουργείου Περιβάλλοντος και Ενέργειας (<http://www.ypeka.gr/Default.aspx?tabid=232&language=el-GR>). Η έγκριση της Στρατηγικής Μελέτης Περιβαλλοντικών Επιπτώσεων, η οποία καταρτίστηκε κατ' εφαρμογή του άρθρου 7 της υπ. αριθ. 107017/2006 ΚΥΑ, όπως τροποποιήθηκε με την παράγραφο 7 της υπ. αριθ. 40238/2017 κοινής υπουργικής απόφασης, περιλαμβάνει τους ακόλουθους όρους:

1.1. Κρίνεται σκόπιμο το ΣΔΚΠ EL03 να συνεκτιμήσει τα αναφερόμενα στα Τοπικά Χωρικά Σχέδια και Ειδικά Χωρικά Σχέδια καθώς και στα Ρυμοτομικά Σχέδια πριν την τελική έγκρισή του και ειδικότερα όσον αφορά στα εξειδικευμένα μέτρα M21, M22, M34 και M35 σύμφωνα με τα υπ' αριθμ. 51/20.3.2018 έγγραφο της Γενικής Διεύθυνσης Χωρικού Σχεδιασμού του ΥΠΕΝ και το υπ' αριθμ. 42/20.3.2018 της Γενικής Διεύθυνσης Πολεοδομίας του ΥΠΕΝ.

1.2. Κατά την περιβαλλοντική αδειοδότηση των έργων που θα προκύψουν από την εφαρμογή των επιμέρους μέτρων του ΣΔΚΠ του EL03 να αξιολογηθούν τόσο οι επιπτώσεις τους στην τρωτότητα και ικανότητα προσαρμογής έναντι της κλιματικής αλλαγής όσο και η ευπάθεια των ίδιων των μέτρων στην κλιματική αλλαγή και όπου απαιτείται να προταθούν κατάλληλα μέτρα μείωσης της τρωτότητας και αύξησης της προσαρμοστικής ικανότητας.

1.3. Κατά την αναθεώρηση του ΣΔΚΠ του EL03 να ληφθεί υπόψη η ενσωμάτωση της συνιστώσας της κλιματικής αλλαγής σύμφωνα με τις προβλέψεις των Περιφερειακών Σχεδίων Προσαρμογής στην Κλιματική Αλλαγή (ΠεΣΠΚΑ) όπως αυτά θα εγκριθούν βάσει του άρθρου 43 το ν.4414/2016 λαμβάνοντας υπόψη το σύνολο των δυνητικών μεταβολών στη λεκάνη απορροής και στην παράκτια ζώνη που δύναται να επηρεάσουν τα πλημμυρικά φαινόμενα.

1.4. Οι ΕΕΛ που τυχόν βρίσκονται εντός πλημμυρικών ζωνών, σε εύλογο χρονικό διάστημα θα πρέπει να λάβουν τα απαραίτητα μέτρα αντιπλημμυρικής προστασίας εφόσον απαιτούνται. Η πρόνοια αυτή θα πρέπει να περιληφθεί και ως κατεύθυνση σε οποιοδήποτε επίπεδο υποκείμενου σχεδιασμού, λόγω και του αυξημένου κινδύνου από τη λειτουργία των παραπάνω δραστηριοτήτων για την ανθρώπινη υγεία.

1.5. Να ληφθεί υπόψη η αλιευτική διαχείριση (εκτατική καλλιέργεια) των παράκτιων ζωνών της περιοχής και να συμπεριληφθεί υπολογισμός αποζημίωσης για αποκατάσταση ζημιών που επέρχονται στις υδατοκαλλιέργειες.

1.6. Οι όποιες επεμβάσεις στην περιοχή μελέτης, μεταξύ άλλων, θα πρέπει να γίνουν με γνώμονα τη διατήρηση των γεωργικών γαιών και την αποφυγή τόσο του κατακερματισμού των όσο και της αλλαγής χρήσης των, ειδικότερα δε της Γεωργικής Γης Υψηλής Παραγωγικότητας, όπου οποιοδήποτε προτεινόμενο έργο ή χωροθέτηση δραστηριότητας, δε θα πρέπει να θέτει σε κίνδυνο τη διατήρηση των ποιοτικών της χαρακτηριστικών. Επισημαίνουμε ότι σε περιοχές που εμπίπτουν σε Γεωργική Γη Υψηλής Παραγωγικότητας και βρίσκονται εντός Ζωνών Δυνητικά Υψηλού Κινδύνου Πλημμύρας, δεν επιτρέπεται η εγκατάσταση σταθμών για την παραγωγή ηλεκτρικής ενέργειας με πρώτη ύλη από βιομάζα, βιοαέριο ή βιορευστά, όπως προβλέπεται στο άρθρο 26 του ν. 4496/2017 (Α' 170). Με αυτόν τον τρόπο διασφαλίζεται η προστασία της γεωργικής γης από ενδεχόμενη ρύπανση σε περίπτωση εκδήλωσης πλημμυρικού φαινομένου. Επιπλέον, θα πρέπει να εξεταστεί τυχόν απαγόρευση ρυπογόνων εγκαταστάσεων εντός των Ζωνών Δυνητικά Υψηλού Κινδύνου Πλημμύρας στο πλαίσιο εφαρμογής των μέτρων Μ21 και Μ22.

1.7. Ο προγραμματισμός έργων και δράσεων που σχετίζονται άμεσα ή έμμεσα με τη διαχείριση των κινδύνων πλημμύρας και τα ύδατα θα πρέπει να υλοποιείται σύμφωνα με τα προβλεπόμενα στην 1η Αναθεώρηση του Σχεδίου Διαχείρισης Λεκανών Απορροής Ποταμών του ΥΔ ΕΛ03.

1.8. Η αδειοδότηση για την υλοποίηση των έργων και των δράσεων που απορρέουν από την υλοποίηση και εφαρμογή του ΣΔΚΠ του ΥΔ ΕΛ03 εξακολουθεί να υπόκειται στα προβλεπόμενα στην ισχύουσα περιβαλλοντική νομοθεσία λαμβάνοντας υπόψη μεταξύ άλλων και το ειδικό καθεστώς προστασίας του Δικτύου Natura.

1.9. Για την προστασία της πολιτιστικής κληρονομιάς, στις Μελέτες Περιβαλλοντικών Επιπτώσεων (ΜΠΕ) των έργων υποδομής που σχετίζονται με τη διαχείριση των κινδύνων πλημμύρας, θα πρέπει κατά τη διαδικασία περιβαλλοντικής αδειοδότησης των έργων να τηρούνται τα προβλεπόμενα στο ν. 3028/2002 «Για την προστασία των Αρχαιοτήτων και εν γένει της Πολιτιστικής Κληρονομιάς» και τη λοιπή σχετική νομοθεσία.

1.10. Επιβάλλεται η διατήρηση της βλάστησης σε πλαγιές με έντονες κλίσεις εδάφους για αποτροπή πλημμυρικών φαινομένων σε έντονες καιρικές συνθήκες (ισχυρή βροχόπτωση, χιονόπτωση) καθώς και η αποφυγή έντονων υλοτομικών επεμβάσεων και διατήρηση της υποβλάστησης στις πλαγιές αυτές. Επίσης απαιτείται η ετοιμότητα οχημάτων αρμόδιων υπηρεσιών και μηχανημάτων πρώτης επέμβασης (σκαπτικά, χωματουργικά) για πρόληψη από τον κίνδυνο πλημμύρας ιδιαίτερα σε περιοχές που βρίσκονται κοντά στις θέσεις όπου κινδυνεύουν πρώτες να κατακλυσθούν από πλημμυρικά νερά και συγκεκριμένα κατά μήκος ρεμάτων οικισμών. Επίσης απαιτείται η όσο το δυνατόν άμεση αποκατάσταση δασικών οδών μετά από πλημμυρικά φαινόμενα ώστε να μην διακόπτεται η κυκλοφορία των οχημάτων και η πρόσβαση σε περιοχές που χρήζουν επέμβασης.

1.11. Οι επεμβάσεις στις εκτάσεις που διέπονται από τις προστατευτικές δασικές διατάξεις προβλέπονται και αφορούν στην ανάπτυξη συγκεκριμένων δραστηριοτήτων, έργων και υποδομών, όπως αυτές περιγράφονται στο 6ο κεφάλαιο του ν. 998/1979 ως ισχύει, υπό τους περιορισμούς και απαγορεύσεις που ορίζουν οι σχετικές διατάξεις, κατόπιν εκδόσεως των εγκριτικών αποφάσεων και υποχρεώσεων που θέτει η παρ. 8 του άρθρου 45 του νόμου, μετά των εδαφίων που προστέθηκαν με το άρθρο 1 του ν. 4467/2017 (56 Α') καθώς και των διατάξεων των άρθρων 10 και 11 του ν. 4014/2011. Σε περίπτωση που δεν έχουν αναρτηθεί δασικοί χάρτες, θα πρέπει οι ανωτέρω εκτάσεις να εντοπιστούν, περιγραφούν και αποτυπωθούν χαρτογραφικά, ώστε να εκδοθούν οι απαιτούμενες πράξεις χαρακτηρισμού, σύμφωνα με όσα ορίζονται στις διατάξεις της ΥΑ 15277/2012.

1.12. Στα πλαίσια των επεμβατικών δράσεων θα πρέπει να λαμβάνονται μέτρα αποφυγής ισχυρών διαταράξεων, να καταβάλλεται η κάθε δυνατή προσπάθεια ώστε οι επεμβάσεις να επιφέρουν την ελάχιστη φθορά και απώλεια της υφιστάμενης φυτοκοινωνικής διαπλάσεως και του ευρύτερου δασικού περιβάλλοντος. Είναι απαραίτητη η λήψη μέτρων αποκατάστασης των χώρων διατάραξης κατόπιν εκπόνησης ειδικών δασοτεχνικών μελετών, οι οποίες θα προβλέπουν και θα προτείνουν ήπιες και συμβατές παρεμβατικές δράσεις σε σχέση με την ευρύτερη περιοχή και τις επικρατούσες σταθμολογικές συνθήκες, δημιουργώντας ευνοϊκές συνθήκες ανάπτυξης και εξέλιξης των οικοτόπων και ενδιαιτημάτων των περιοχών. Η εφαρμογή του Προγράμματος Μέτρων γίνεται από τις καθ' ύλην αρμόδιες υπηρεσίες, όπως καθορίζονται στο υφιστάμενο κάθε φορά θεσμικό πλαίσιο.

1.13. Για την προστασία της βιοποικιλότητας συστήνεται η λήψη αυστηρών περιοριστικών μέτρων ως προς τη χωροθέτηση, τις προδιαγραφές κατασκευής και λειτουργίας των έργων, τα οποία θα υλοποιηθούν σε εφαρμογή του ΣΔΚΠ ΕΛ03. Λαμβάνοντας υπόψη ότι η έγκριση της ΜΠΕ για κάθε έργο αποτελεί το τελικό μέσο πρόληψης περιβαλλοντικών επιπτώσεων, η δομή των προϋπολογισμών και των χρηματικών ροών στα υλοποιούμενα έργα (όπως π.χ. στα αντιπλημμυρικά έργα) θα πρέπει να ενσωματώνει κατάλληλες διασφαλίσεις αναφορικά με τις δαπάνες που κατευθύνονται προς την τήρηση των υποχρεώσεων που απορρέουν από τους όρους αυτούς.

1.14. Οι πιθανές πιέσεις στις χρήσεις γης και το κοινωνικοοικονομικό περιβάλλον λόγω της αναδιάρθρωσης της γεωργίας (με πρόταση νέων καλλιεργειών), καθώς και οι πιέσεις από την πολιτική αποζημιώσεων (αναθεώρηση των καλλιεργειών που έχουν προτεραιότητα ως προς την αποζημίωση σε περίπτωση φυσικών καταστροφών) θα πρέπει να εξομαλυνθούν με μέτρα όπως τα εξής:

1.14.1. Διαρκής ενημέρωση του αγροτικού πληθυσμού για τα οφέλη που θα έχει ο ίδιος αλλά και η χώρα γενικότερα με την εφαρμογή μιας αναδιάρθρωσης της αγροτικής παραγωγής προς περισσότερο ανθεκτικές στις πλημμύρες καλλιέργειες.

1.14.2. Θέσπιση κινήτρων για τον αγροτικό πληθυσμό ώστε να αντιμετωπίσει θετικά τις προωθούμενες αλλαγές. Τέτοια κίνητρα μπορεί να είναι (ενδεικτικά και όχι περιοριστικά):

1.14.2.1. Οικονομικά (μέσω π.χ. της ένταξης ευρύτερων τμημάτων του αγροτικού πληθυσμού σε σχετικά ευρωπαϊκά προγράμματα ή στο ΠΑΑ 2014-2020).

1.14.2.2. Φορολογικά (π.χ. πρόβλεψη φορολογικών ελαφρύνσεων για εισοδήματα που αποκτώνται από την εκμετάλλευση των νέων καλλιεργειών κ.λπ).

1.14.2.3. Θεσμικά (π.χ. επιτάχυνση των διαδικασιών για ανάπτυξη των απαραίτητων υποδομών, όπως αρδευτικά δίκτυα, αναδασμοί κ.λπ, στις περιοχές που έχουν ενταχθεί σε προγράμματα αναδιάρθρωσης των καλλιεργειών).

2. Η παρακολούθηση των περιβαλλοντικών επιπτώσεων από την εφαρμογή του Σχεδίου πραγματοποιείται κυρίως μέσω των ακόλουθων δεικτών:

2.1. Συνολική έκταση που καταλαμβάνουν έργα αντιπλημμυρικής προστασίας εντός προστατευόμενων περιοχών.

2.2. Συνολική έκταση κατάληψης υφιστάμενων αντιπλημμυρικών έργων που αποκαταστάθηκαν ή ενισχύθηκαν.

2.3. Έκταση περιοχής που εφαρμόζεται πρόγραμμα ανάπτυξης, συντήρησης και διαχείρισης της παρόχθιας βλάστησης στο πλαίσιο εφαρμογής του προγράμματος μέτρων του ΣΔΚΠ ΕΛ03.

2.4. Έκταση γεωργικής γης που επηρεάζεται από την υλοποίηση δράσεων του προγράμματος μέτρων του ΣΔΚΠ ΕΛ03.

2.5. Έκταση περιοχών που χαρακτηρίζεται από υψηλό ή πολύ υψηλό κίνδυνο πλημμύρας σε σχέση με τις μεταβολές που ενδέχεται να προκαλέσει η κλιματική αλλαγή.

2.6. Θέσεις, μήκος και έκταση τμημάτων του υδρογραφικού δικτύου όπου έχουν γίνει αλλαγές στο φυσικό ρου και επεμβάσεις στις παρόχθιες ζώνες.

Η Αρχή Σχεδιασμού συντονίζει τους καθ' ύλην αρμόδιους για την εφαρμογή του Προγράμματος Μέτρων φορείς, ώστε κατά την εξειδίκευση και την υλοποίηση των επιμέρους δράσεων να καταγράφονται και να παρακολουθούνται οι ανωτέρω κατά περίπτωση δείκτες. Με βάση τα στοιχεία που θα προκύπτουν από την καταγραφή αυτή θα συντάσσεται σε εξαετή βάση ειδική έκθεση, η οποία θα δημοσιοποιείται στην ιστοσελίδα της ΕΓΥ.

Άρθρο 3

Έγκριση του Σχεδίου Διαχείρισης Κινδύνων Πλημμύρας της Λεκάνης Απορροής Ποταμών του Υδατικού Διαμερίσματος Ανατολικής Πελοποννήσου (ΕΛ03)

1. Εγκρίνεται το Σχέδιο Διαχείρισης Κινδύνων Πλημμύρας της Λεκάνης Απορροής Ποταμών του Υδατικού Διαμερίσματος Ανατολικής Πελοποννήσου (ΕΛ03), το οποίο περιλαμβάνεται στο Παράρτημα του άρθρου 4 της παρούσας απόφασης. Το Σχέδιο Διαχείρισης Κινδύνων Πλημμύρας της Λεκάνης Απορροής Ποταμών του Υδα-

τικού Διαμερίσματος Ανατολικής Πελοποννήσου (ΕΛ03), καταρτίστηκε σύμφωνα με τις απαιτήσεις, τους όρους και τη διαδικασία των άρθρων 6, 7, 8 και 9 της υπ. Αριθ. Η.Π. 31822/1542/Ε103/2010 ΚΥΑ, όπως τροποποιήθηκε και ισχύει και με την ουσιαστική συμμετοχή του κοινού και των φορέων εκπροσώπησης του τόσο κατά το στάδιο εκπόνησης όσο και κατά το στάδιο της οριστικής διαμόρφωσής του, καθώς και σύμφωνα με τις Κατευθυντήριες Γραμμές για την εφαρμογή της Οδηγίας 2007/60/ΕΚ που έχουν εκδοθεί από την Ευρωπαϊκή Επιτροπή.

2. Το Σχέδιο Διαχείρισης Κινδύνων Πλημμύρας Λεκανών Απορροής Ποταμών του Υδατικού Διαμερίσματος Ανατολικής Πελοποννήσου (ΕΛ03) αναλύει και εξειδικεύει, κατ' εφαρμογή του άρθρου 6 και 7 και του Παραρτήματος της ΚΥΑ Η.Π. 31822/1542/2010, όπως τροποποιήθηκε με την ΚΥΑ 17772/924/2017 (άρθρα 7 και 8 και Παράρτημα Οδηγίας 2007/60/ΕΚ) τους ακόλουθους τομείς:

i. Γενική περιγραφή των χαρακτηριστικών των Λεκανών Απορροής Ποταμών του Υδατικού Διαμερίσματος Ανατολικής Πελοποννήσου (ΕΛ03).

ii. Τα πορίσματα της Προκαταρκτικής Αξιολόγησης Κινδύνων Πλημμύρας, υπό μορφή συνοπτικού χάρτη, των Λεκανών Απορροής Ποταμών του Υδατικού Διαμερίσματος Ανατολικής Πελοποννήσου (ΕΛ03), στο οποίο οριοθετούνται οι ζώνες οι οποίες προσδιορίζονται σύμφωνα με το άρθρο 4 (παρ. 5 και 6) της προαναφερόμενης ΚΥΑ και οι οποίες υπάγονται στο παρόν Σχέδιο.

iii. Τους Χάρτες Επικινδυνότητας Πλημμύρας και Χάρτες Κινδύνων Πλημμύρας και τα συμπεράσματα που μπορούν να συναχθούν από τους Χάρτες αυτούς.

iv. Περιγραφή των κατάλληλων στόχων διαχείρισης των κινδύνων πλημμύρας.

v. Τα αναγκαία Μέτρα και οι προτεραιότητες για την επίτευξη των κατάλληλων στόχων διαχείρισης των κινδύνων πλημμύρας και αυτών που λαμβάνονται στο πλαίσιο των ΚΥΑ υπ. αρ. Η.Π. 11014/703/2003, Η.Π. 72508/2016 και 107017/2016 όπως τροποποιήθηκε με την 40238/2017 καθώς και του ΠΔ 51/2007, όπως ισχύει.

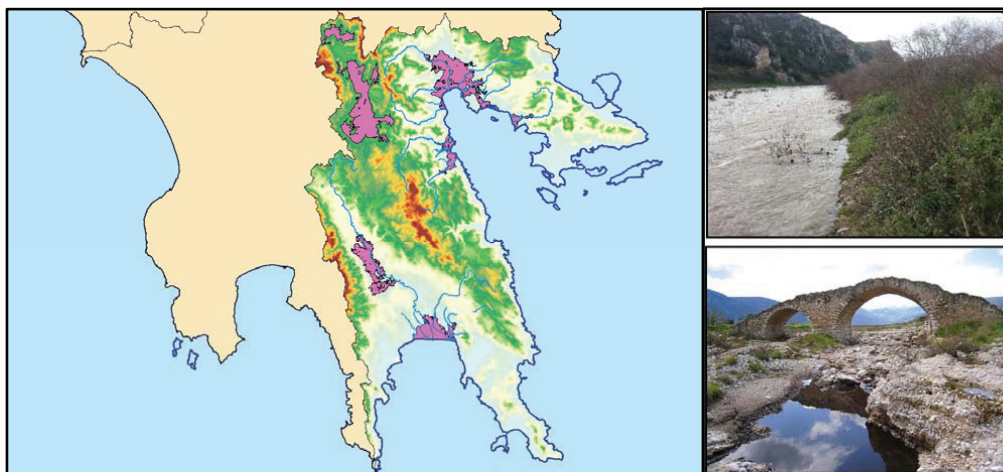
vi. Σύνοψη για την πληροφόρηση του κοινού και για τη διαβούλευση με αυτό για τα μέτρα και τις δράσεις που αναλαμβάνονται.

vii. Κατάλογο των αρμόδιων αρχών του εν λόγω Υδατικού Διαμερίσματος και τις διαδικασίες συντονισμού με τις ρυθμίσεις του ν.3199/2003 και του π.δ. 51/2007.

Άρθρο 4

Παράρτημα

Προσαρτάται και αποτελεί αναπόσπαστο μέρος της παρούσας απόφασης το Παράρτημα με το Σχέδιο Διαχείρισης Κινδύνων Πλημμύρας της Λεκάνης Απορροής Ποταμών του Υδατικού Διαμερίσματος Ανατολικής Πελοποννήσου (ΕΛ03), που ακολουθεί.



ΣΧΕΔΙΟ ΔΙΑΧΕΙΡΙΣΗΣ ΚΙΝΔΥΝΩΝ ΠΛΗΜΜΥΡΑΣ
των Λεκανών Απορροής Ποταμών του
Υδατικού Διαμερίσματος Ανατολικής Πελοποννήσου



Με τη συγχρηματοδότηση της Ελλάδας και της Ευρωπαϊκής Ένωσης

ΕΛΛΗΝΙΚΗ ΔΗΜΟΚΡΑΤΙΑ

ΥΠΟΥΡΓΕΙΟ ΠΕΡΙΒΑΛΛΟΝΤΟΣ ΚΑΙ ΕΝΕΡΓΕΙΑΣ

ΕΙΔΙΚΗ ΓΡΑΜΜΑΤΕΙΑ ΥΔΑΤΩΝ


**ΣΧΕΔΙΟ ΔΙΑΧΕΙΡΙΣΗΣ ΚΙΝΔΥΝΩΝ ΠΛΗΜΜΥΡΑΣ ΛΕΚΑΝΩΝ ΑΠΟΡΡΟΗΣ ΠΟΤΑΜΩΝ ΤΟΥ
ΥΔΑΤΙΚΟΥ ΔΙΑΜΕΡΙΣΜΑΤΟΣ ΑΝΑΤΟΛΙΚΗΣ ΠΕΛΟΠΟΝΝΗΣΟΥ**

Θεωρήθηκε,

Αθήνα, 15/6./2018

Για την ΕΓΥ/ΥΠΕΝ

Ο Ειδικός Γραμματέας Υδάτων



Ομ. Καθηγητής Ιάκωβος Γκανούλης

**ΕΡΓΟ : ΣΧΕΔΙΑ ΔΙΑΧΕΙΡΙΣΗΣ ΚΙΝΔΥΝΩΝ ΠΛΗΜΜΥΡΑΣ ΛΕΚΑΝΩΝ ΑΠΟΡΡΟΗΣ ΠΟΤΑΜΩΝ ΤΩΝ
ΥΔΑΤΙΚΩΝ ΔΙΑΜΕΡΙΣΜΑΤΩΝ ΔΥΤΙΚΗΣ, ΒΟΡΕΙΑΣ ΚΑΙ ΑΝΑΤΟΛΙΚΗΣ ΠΕΛΟΠΟΝΝΗΣΟΥ ΚΑΙ
ΚΡΗΤΗΣ****Κ/Ε ΣΧΕΔΙΩΝ ΔΙΑΧΕΙΡΙΣΗΣ ΚΙΝΔΥΝΩΝ ΠΛΗΜΜΥΡΑΣ ΔΥΤΙΚΗΣ, ΒΟΡΕΙΑΣ ΚΑΙ ΑΝΑΤΟΛΙΚΗΣ
ΠΕΛΟΠΟΝΝΗΣΟΥ ΚΑΙ ΚΡΗΤΗΣ :**ADT-ΩΜΕΓΑ ΑΤΕ - ΘΑΛΗΣ ΜΕΛΕΤΗΤΙΚΗ ΕΕ - Α. ΠΕΡΔΙΟΥ -Π.ΤΣΙΤΟΥΡΑ - Ι. ΑΓΓΕΛΙΔΗΣ -
Ε. ΜΙΧΑΗΛΙΔΟΥ - Κ. ΧΑΤΖΗΠΑΡΑΣΚΕΥΑΣ

ΠΙΝΑΚΑΣ ΠΕΡΙΕΧΟΜΕΝΩΝ

ΚΑΤΑΛΟΓΟΣ ΣΧΗΜΑΤΩΝ

ΚΑΤΑΛΟΓΟΣ ΠΙΝΑΚΩΝ

ΚΑΤΑΛΟΓΟΣ ΣΥΝΤΟΜΟΓΡΑΦΙΩΝ

1 ΕΙΣΑΓΩΓΗ

- 1.1 ΓΕΝΙΚΑ
- 1.2 ΟΜΑΔΑ ΕΠΙΒΛΕΨΗΣ
- 1.3 ΟΜΑΔΑ ΜΕΛΕΤΗΣ

2 Η ΟΔΗΓΙΑ 2007/60/ΕΚ ΚΑΙ ΤΑ ΣΧΕΔΙΑ ΔΙΑΧΕΙΡΙΣΗΣ ΚΙΝΔΥΝΩΝ ΠΛΗΜΜΥΡΑΣ

- 2.1 ΟΔΗΓΙΑ 2007/60/ΕΚ
- 2.2 ΕΦΑΡΜΟΓΗ ΤΗΣ ΟΔΗΓΙΑΣ ΣΤΗΝ ΕΛΛΑΔΑ – ΑΡΜΟΔΙΟΙ ΦΟΡΕΙΣ
- 2.3 ΝΟΜΟΘΕΣΙΑ ΚΑΙ ΘΕΣΜΙΚΟ ΠΛΑΙΣΙΟ ΓΙΑ ΤΗΝ ΠΡΟΣΤΑΣΙΑ ΑΠΟ ΠΛΗΜΜΥΡΕΣ ΣΤΗΝ ΕΛΛΗΝΙΚΗ ΕΠΙΚΡΑΤΕΙΑ – ΑΡΜΟΔΙΟΙ ΦΟΡΕΙΣ
- 2.4 ΣΧΕΤΙΚΕΣ ΚΟΙΝΟΤΙΚΕΣ ΟΔΗΓΙΕΣ
- 2.5 ΔΙΑΣΥΝΔΕΣΗ ΜΕ ΟΔΗΓΙΑ 2000/60/ΕΚ

3 ΣΧΕΔΙΟ ΔΙΑΧΕΙΡΙΣΗΣ ΚΙΝΔΥΝΩΝ ΠΛΗΜΜΥΡΑΣ

- 3.1 ΤΙ ΕΙΝΑΙ ΤΟ ΣΧΕΔΙΟ ΔΙΑΧΕΙΡΙΣΗΣ ΚΙΝΔΥΝΩΝ ΠΛΗΜΜΥΡΑΣ
- 3.2 ΠΕΡΙΕΧΟΜΕΝΑ ΣΧΕΔΙΟΥ ΔΙΑΧΕΙΡΙΣΗΣ ΚΙΝΔΥΝΟΥ ΠΛΗΜΜΥΡΑΣ
- 3.3 ΣΤΡΑΤΗΓΙΚΗ ΜΕΛΕΤΗ ΠΕΡΙΒΑΛΛΟΝΤΙΚΩΝ ΕΠΙΠΤΩΣΕΩΝ
- 3.4 ΚΛΙΜΑΤΙΚΗ ΑΛΛΑΓΗ

4 ΣΥΝΤΟΜΗ ΠΑΡΟΥΣΙΑΣΗ ΥΔΑΤΙΚΟΥ ΔΙΑΜΕΡΙΣΜΑΤΟΣ

4.1 ΦΥΣΙΚΑ ΧΑΡΑΚΤΗΡΙΣΤΙΚΑ

- 4.1.1 ΚΑΘΟΡΙΣΜΟΣ ΛΕΚΑΝΩΝ ΑΠΟΡΡΟΗΣ ΠΟΤΑΜΩΝ
- 4.1.2 ΜΟΡΦΟΛΟΓΙΑ ΚΑΙ ΚΛΙΜΑ
- 4.1.3 ΓΕΩΛΟΓΙΑ – ΥΔΡΟΓΕΩΛΟΓΙΑ
- 4.1.4 ΕΠΙΦΑΝΕΙΑΚΑ ΎΔΑΤΑ
- 4.1.5 ΥΠΟΓΕΙΑ ΎΔΑΤΙΚΑ ΣΥΣΤΗΜΑΤΑ

4.2 ΑΝΘΡΩΠΟΓΕΝΗ ΧΑΡΑΚΤΗΡΙΣΤΙΚΑ

4.2.1 ΔΙΟΙΚΗΤΙΚΗ ΔΙΑΙΡΕΣΗ ΚΑΙ ΠΛΗΘΥΣΜΟΣ

4.2.2 ΧΡΗΣΕΙΣ ΓΗΣ

4.2.3 ΟΙΚΟΝΟΜΙΚΕΣ ΔΡΑΣΤΗΡΙΟΤΗΤΕΣ

4.2.4 ΣΗΜΑΝΤΙΚΑ ΕΡΓΑ ΥΠΟΔΟΜΗΣ

4.3 ΠΡΟΣΤΑΤΕΥΟΜΕΝΕΣ ΚΑΙ ΟΙΚΟΛΟΓΙΚΑ ΕΥΑΙΣΘΗΤΕΣ ΠΕΡΙΟΧΕΣ

5 ΠΡΟΚΑΤΑΡΚΤΙΚΗ ΑΞΙΟΛΟΓΗΣΗ ΚΙΝΔΥΝΩΝ ΠΛΗΜΜΥΡΑΣ

5.1 ΚΑΤΑΓΡΑΦΗ ΙΣΤΟΡΙΚΩΝ ΚΑΙ ΕΠΙΛΟΓΗ ΣΗΜΑΝΤΙΚΩΝ ΙΣΤΟΡΙΚΩΝ ΠΛΗΜΜΥΡΩΝ

5.2 ΠΡΟΣΔΙΟΡΙΣΜΟΣ ΖΩΝΩΝ ΔΥΝΗΤΙΚΑ ΥΨΗΛΟΥ ΚΙΝΔΥΝΟΥ ΠΛΗΜΜΥΡΑΣ (ΖΔΥΚΠ)

5.3 ΑΙΤΙΑ ΚΑΙ ΜΗΧΑΝΙΣΜΟΙ ΠΛΗΜΜΥΡΑΣ

5.3.1 ΑΙΤΙΑ ΚΑΙ ΜΗΧΑΝΙΣΜΟΙ ΕΜΦΑΝΙΣΗΣ ΠΛΗΜΜΥΡΩΝ ΣΤΗΝ ΖΔΥΚΠ «ΧΑΜΗΛΗ ΖΩΝΗ Π. ΕΥΡΩΤΑ ΠΕΡΙΟΧΕΣ ΟΙΚΙΣΜΩΝ ΣΚΑΛΑΣ, ΈΛΟΥΣ» - GR03RAK0001

5.3.2 ΑΙΤΙΑ ΚΑΙ ΜΗΧΑΝΙΣΜΟΙ ΕΜΦΑΝΙΣΗΣ ΠΛΗΜΜΥΡΩΝ ΣΤΗΝ ΖΔΥΚΠ «ΚΟΙΛΑΔΑ Π. ΕΥΡΩΤΑ ΣΤΟ ΥΨΟΣ ΤΗΣ ΣΠΑΡΤΗΣ» - GR03RAK0002.

5.3.3 ΑΙΤΙΑ ΚΑΙ ΜΗΧΑΝΙΣΜΟΙ ΕΜΦΑΝΙΣΗΣ ΠΛΗΜΜΥΡΩΝ ΣΤΗΝ ΖΔΥΚΠ «ΠΕΔΙΝΗ ΠΕΡΙΟΧΗ ΆΣΤΡΟΥΣ» - GR03RAK0003

5.3.4 ΑΙΤΙΑ ΚΑΙ ΜΗΧΑΝΙΣΜΟΙ ΕΜΦΑΝΙΣΗΣ ΠΛΗΜΜΥΡΩΝ ΣΤΗΝ ΖΔΥΚΠ «ΧΑΜΗΛΗ ΖΩΝΗ Π. ΡΑΔΟΥ» GR03RAK0004

5.3.5 ΑΙΤΙΑ ΚΑΙ ΜΗΧΑΝΙΣΜΟΙ ΕΜΦΑΝΙΣΗΣ ΠΛΗΜΜΥΡΩΝ ΣΤΗΝ ΖΔΥΚΠ «ΟΡΟΠΕΔΙΟ ΤΡΙΠΟΛΗΣ» - GR03RAK0005

5.3.6 ΑΙΤΙΑ ΚΑΙ ΜΗΧΑΝΙΣΜΟΙ ΕΜΦΑΝΙΣΗΣ ΠΛΗΜΜΥΡΩΝ ΣΤΗΝ ΖΔΥΚΠ «ΠΕΔΙΑΔΑ ΆΡΓΟΥΣ-ΝΑΥΠΛΙΟΥ-ΔΡΕΠΑΝΟΥ» - GR03RAK0006

5.3.7 ΑΙΤΙΑ ΚΑΙ ΜΗΧΑΝΙΣΜΟΙ ΕΜΦΑΝΙΣΗΣ ΠΛΗΜΜΥΡΩΝ ΣΤΗΝ ΖΔΥΚΠ «ΠΕΔΙΝΗ ΠΕΡΙΟΧΗ ΒΛΑΧΕΡΝΑΣ» - GR03RAK000773

5.4 ΠΛΗΜΜΥΡΕΣ ΑΠΟ ΑΝΥΨΩΣΗ ΜΕΣΗΣ ΣΤΑΘΜΗΣ ΘΑΛΑΣΣΑΣ

5.4.1 ΑΝΥΨΩΣΗ ΜΣΘ ΑΠΟ ΚΥΜΑΤΙΣΜΟΥΣ

5.4.2 ΑΝΥΨΩΣΗ ΜΣΘ ΑΠΟ ΑΣΤΡΟΝΟΜΙΚΗ ΠΑΛΙΡΡΟΙΑ

5.4.3 ΑΝΥΨΩΣΗ ΜΣΘ ΑΠΟ ΜΕΤΕΩΡΟΛΟΓΙΚΗ ΠΑΛΙΡΡΟΙΑ

5.4.4 ΣΥΝΟΛΙΚΗ ΑΝΥΨΩΣΗ ΜΣΘ

5.4.5 ΣΥΜΠΕΡΑΣΜΑΤΑ

6 ΧΑΡΑΚΤΗΡΙΣΤΙΚΑ ΖΩΝΩΝ ΔΥΝΗΤΙΚΑ ΥΨΗΛΟΥ ΚΙΝΔΥΝΟΥ ΠΛΗΜΜΥΡΑΣ (ΖΔΥΚΠ)

6.1 ΧΑΜΗΛΗ ΖΩΝΗ Π. ΕΥΡΩΤΑ ΠΕΡΙΟΧΕΣ ΟΙΚΙΣΜΩΝ ΣΚΑΛΑΣ, ΈΛΟΥΣ (GR03RAK0001)

6.1.1 ΠΕΡΙΓΡΑΦΗ ΖΩΝΗΣ – ΚΑΤΑΓΡΑΦΗ ΚΑΙ ΟΡΙΟΘΕΤΗΣΗ ΛΕΚΑΝΩΝ ΑΠΟΡΡΟΗΣ

6.1.2 ΦΥΣΙΚΑ ΧΑΡΑΚΤΗΡΙΣΤΙΚΑ

6.1.3 ΑΝΘΡΩΠΟΓΕΝΗ ΧΑΡΑΚΤΗΡΙΣΤΙΚΑ

6.2 ΚΟΙΛΑΔΑ Π. ΕΥΡΩΤΑ ΣΤΟ ΥΨΟΣ ΤΗΣ ΣΠΑΡΤΗΣ (GR03RAK0002)

6.2.1 ΠΕΡΙΓΡΑΦΗ ΖΩΝΗΣ – ΚΑΤΑΓΡΑΦΗ ΚΑΙ ΟΡΙΟΘΕΤΗΣΗ ΛΕΚΑΝΩΝ ΑΠΟΡΡΟΗΣ

6.2.2 ΦΥΣΙΚΑ ΧΑΡΑΚΤΗΡΙΣΤΙΚΑ

6.2.3 ΑΝΘΡΩΠΟΓΕΝΗ ΧΑΡΑΚΤΗΡΙΣΤΙΚΑ

6.3 ΠΕΔΙΝΗ ΠΕΡΙΟΧΗ ΑΣΤΡΟΥΣ (GR03RAK0003)

6.3.1 ΠΕΡΙΓΡΑΦΗ ΖΩΝΗΣ – ΚΑΤΑΓΡΑΦΗ ΚΑΙ ΟΡΙΟΘΕΤΗΣΗ ΛΕΚΑΝΩΝ ΑΠΟΡΡΟΗΣ

6.3.2 ΦΥΣΙΚΑ ΧΑΡΑΚΤΗΡΙΣΤΙΚΑ

6.3.3 ΑΝΘΡΩΠΟΓΕΝΗ ΧΑΡΑΚΤΗΡΙΣΤΙΚΑ

6.4 ΧΑΜΗΛΗ ΖΩΝΗ Π. ΡΑΔΟΥ (GR03RAK0004)

6.4.1 ΠΕΡΙΓΡΑΦΗ ΖΩΝΗΣ – ΚΑΤΑΓΡΑΦΗ ΚΑΙ ΟΡΙΟΘΕΤΗΣΗ ΛΕΚΑΝΩΝ ΑΠΟΡΡΟΗΣ

6.4.2 ΦΥΣΙΚΑ ΧΑΡΑΚΤΗΡΙΣΤΙΚΑ

6.4.3 ΑΝΘΡΩΠΟΓΕΝΗ ΧΑΡΑΚΤΗΡΙΣΤΙΚΑ

6.5 ΟΡΟΠΕΔΙΟ ΤΡΙΠΟΛΗΣ (GR03RAK0005)

6.5.1 ΠΕΡΙΓΡΑΦΗ ΖΩΝΗΣ – ΚΑΤΑΓΡΑΦΗ ΚΑΙ ΟΡΙΟΘΕΤΗΣΗ ΛΕΚΑΝΩΝ ΑΠΟΡΡΟΗΣ

6.5.2 ΦΥΣΙΚΑ ΧΑΡΑΚΤΗΡΙΣΤΙΚΑ

6.5.3 ΑΝΘΡΩΠΟΓΕΝΗ ΧΑΡΑΚΤΗΡΙΣΤΙΚΑ

6.6 ΠΕΔΙΑΔΑ ΑΡΓΟΥΣ-ΝΑΥΠΛΙΟΥ-ΔΡΕΠΑΝΟΥ (GR03RAK0006)

6.6.1 ΠΕΡΙΓΡΑΦΗ ΖΩΝΗΣ – ΚΑΤΑΓΡΑΦΗ ΚΑΙ ΟΡΙΟΘΕΤΗΣΗ ΛΕΚΑΝΩΝ ΑΠΟΡΡΟΗΣ

6.6.2 ΦΥΣΙΚΑ ΧΑΡΑΚΤΗΡΙΣΤΙΚΑ

6.6.3 ΑΝΘΡΩΠΟΓΕΝΗ ΧΑΡΑΚΤΗΡΙΣΤΙΚΑ

6.7 ΠΕΔΙΝΗ ΠΕΡΙΟΧΗ ΒΛΑΧΕΡΝΑΣ (GR03RAK0007)

6.7.1 ΠΕΡΙΓΡΑΦΗ ΖΩΝΗΣ – ΚΑΤΑΓΡΑΦΗ ΚΑΙ ΟΡΙΟΘΕΤΗΣΗ ΛΕΚΑΝΩΝ ΑΠΟΡΡΟΗΣ

6.7.2 ΦΥΣΙΚΑ ΧΑΡΑΚΤΗΡΙΣΤΙΚΑ

6.7.3 ΑΝΘΡΩΠΟΓΕΝΗ ΧΑΡΑΚΤΗΡΙΣΤΙΚΑ

7 ΧΑΡΤΕΣ ΕΠΙΚΙΝΔΥΝΟΤΗΤΑΣ ΠΛΗΜΜΥΡΑΣ

7.1 ΜΕΘΟΔΟΛΟΓΙΑ ΚΑΤΑΡΤΙΣΗΣ ΧΑΡΤΩΝ ΕΠΙΚΙΝΔΥΝΟΤΗΤΑΣ ΠΛΗΜΜΥΡΑΣ

7.1.1 ΕΞΕΤΑΖΟΜΕΝΑ ΣΕΝΑΡΙΑ

7.1.2 ΠΛΗΜΜΥΡΙΚΕΣ ΠΑΡΟΧΕΣ

7.1.3 ΔΙΟΔΕΥΣΗ ΠΛΗΜΜΥΡΩΝ

7.1.4 ΠΛΗΜΜΥΡΕΣ ΑΠΟ ΑΝΥΨΩΣΗ ΣΤΑΘΜΗΣ ΛΙΜΝΩΝ

7.1.5 ΠΛΗΜΜΥΡΕΣ ΑΠΟ ΑΝΥΨΩΣΗ ΜΕΣΗΣ ΣΤΑΘΜΗΣ ΘΑΛΑΣΣΑΣ

7.1.6 ΕΠΙΔΡΑΣΗ ΚΛΙΜΑΤΙΚΗΣ ΑΛΛΑΓΗΣ

7.2 ΑΠΟΤΕΛΕΣΜΑΤΑ ΧΑΡΤΩΝ ΕΠΙΚΙΝΔΥΝΟΤΗΤΑΣ ΑΝΑ ΖΔΥΚΠ

7.2.1 ΠΟΤΑΜΙΕΣ ΡΟΕΣ

7.2.2 ΛΙΜΝΕΣ

7.2.3 ΠΑΡΑΚΤΙΕΣ ΖΩΝΕΣ

7.3 ΠΑΡΟΥΣΙΑΣΗ ΧΑΡΤΩΝ ΕΠΙΚΙΝΔΥΝΟΤΗΤΑΣ ΠΛΗΜΜΥΡΑΣ

8 ΧΑΡΤΕΣ ΚΙΝΔΥΝΩΝ ΠΛΗΜΜΥΡΑΣ

8.1 ΕΙΣΑΓΩΓΗ

8.2 ΔΥΝΗΤΙΚΑ ΘΙΓΟΜΕΝΕΣ ΧΡΗΣΕΙΣ, ΟΙΚΟΝΟΜΙΚΕΣ ΔΡΑΣΤΗΡΙΟΤΗΤΕΣ ΚΑΙ ΥΠΟΔΟΜΕΣ ΕΝΤΟΣ ΚΑΤΑΚΛΥΖΟΜΕΝΩΝ ΕΚΤΑΣΕΩΝ

8.2.1 ΖΔΥΚΠ GR03ΡΑΚ0001 – ΧΑΜΗΛΗ ΖΩΝΗ Π. ΕΥΡΩΤΑ (ΠΕΡΙΟΧΕΣ ΟΙΚΙΣΜΩΝ ΣΚΑΛΑΣ, ΈΛΟΥΣ)

8.2.2 ΖΔΥΚΠ GR03ΡΑΚ0002 – ΚΟΙΛΑΔΑ Π. ΕΥΡΩΤΑ ΣΤΟ ΥΨΟΣ ΤΗΣ ΣΠΑΡΤΗΣ

8.2.3 ΖΔΥΚΠ GR03ΡΑΚ0003 – ΠΕΔΙΝΗ ΠΕΡΙΟΧΗ ΆΣΤΡΟΥΣ

8.2.4 ΖΔΥΚΠ GR03ΡΑΚ0004 – ΧΑΜΗΛΗ ΖΩΝΗ Π. ΡΑΔΟΥ

8.2.5 ΖΔΥΚΠ GR03ΡΑΚ0005 – ΟΡΟΠΕΔΙΟ ΤΡΙΠΟΛΗΣ

8.2.6 ΖΔΥΚΠ GR03ΡΑΚ0006 – ΠΕΔΙΑΔΑ ΆΡΓΟΥΣ – ΝΑΥΠΛΙΟΥ - ΔΡΕΠΑΝΟΥ

8.2.7 ΖΔΥΚΠ GR03ΡΑΚ0007 – ΠΕΔΙΝΗ ΠΕΡΙΟΧΗ ΒΛΑΧΕΡΝΑΣ

8.3 ΑΞΙΟΛΟΓΗΣΗ ΚΙΝΔΥΝΩΝ ΠΛΗΜΜΥΡΑΣ

8.3.1 ΕΙΣΑΓΩΓΗ

8.3.2 ΜΕΘΟΔΟΛΟΓΙΚΗ ΠΡΟΣΕΓΓΙΣΗ

8.3.3 ΑΠΟΤΕΛΕΣΜΑΤΑ ΑΞΙΟΛΟΓΗΣΗΣ

8.4 ΑΞΙΟΛΟΓΗΣΗ ΤΡΩΤΟΤΗΤΑΣ ΣΕ ΕΔΑΦΙΚΗ ΔΙΑΒΡΩΣΗ

8.4.1 ΜΕΘΟΔΟΛΟΓΙΚΗ ΠΡΟΣΕΓΓΙΣΗ

8.4.2 ΑΠΟΤΕΛΕΣΜΑΤΑ ΑΞΙΟΛΟΓΗΣΗΣ

8.5 ΠΑΡΟΥΣΙΑΣΗ ΧΑΡΤΩΝ

8.5.1 ΧΑΡΤΕΣ ΚΙΝΔΥΝΩΝ ΠΛΗΜΜΥΡΑΣ

8.5.2 ΧΑΡΤΕΣ ΑΞΙΟΛΟΓΗΣΗΣ ΚΙΝΔΥΝΩΝ ΠΛΗΜΜΥΡΑΣ

9 ΣΤΟΧΟΙ ΔΙΑΧΕΙΡΙΣΗΣ ΚΙΝΔΥΝΩΝ ΠΛΗΜΜΥΡΑΣ

9.1 ΓΕΝΙΚΑ

9.2 ΚΥΡΙΑ ΘΕΜΑΤΑ ΔΙΑΧΕΙΡΙΣΗΣ ΤΩΝ ΚΙΝΔΥΝΩΝ ΠΛΗΜΜΥΡΑΣ ΣΤΟ ΥΔΑΤΙΚΟ ΔΙΑΜΕΡΙΣΜΑ ΑΝΑΤΟΛΙΚΗΣ ΠΕΛΟΠΟΝΝΗΣΟΥ

9.3 ΣΤΟΧΟΙ ΔΙΑΧΕΙΡΙΣΗΣ ΚΙΝΔΥΝΩΝ ΠΛΗΜΜΥΡΑΣ

10 ΠΡΟΓΡΑΜΜΑ ΜΕΤΡΩΝ ΔΙΑΧΕΙΡΙΣΗΣ ΚΙΝΔΥΝΩΝ ΠΛΗΜΜΥΡΑΣ

10.1 ΕΙΣΑΓΩΓΗ**10.2 ΔΡΑΣΕΙΣ ΠΟΥ ΕΦΑΡΜΟΖΟΝΤΑΙ ΣΗΜΕΡΑ ΚΑΙ ΣΥΜΒΑΛΛΟΥΝ ΣΤΗ ΔΙΑΧΕΙΡΙΣΗ ΚΙΝΔΥΝΩΝ ΠΛΗΜΜΥΡΑΣ****10.3 ΜΕΤΡΑ ΔΙΑΧΕΙΡΙΣΗΣ ΚΙΝΔΥΝΩΝ ΠΛΗΜΜΥΡΑΣ**

10.3.1 ΜΕΤΡΑ ΠΡΟΛΗΨΗΣ

10.3.2 ΜΕΤΡΑ ΠΡΟΣΤΑΣΙΑΣ

10.3.3 ΜΕΤΡΑ ΕΤΟΙΜΟΤΗΤΑΣ

10.3.4 ΜΕΤΡΑ ΑΠΟΚΑΤΑΣΤΑΣΗΣ

10.4 ΑΞΙΟΛΟΓΗΣΗ ΟΙΚΟΝΟΜΙΚΗΣ ΑΠΟΤΕΛΕΣΜΑΤΙΚΟΤΗΤΑΣ ΜΕΤΡΩΝ

10.4.1 ΕΙΣΑΓΩΓΗ

10.4.2 ΜΕΘΟΔΟΛΟΓΙΚΗ ΠΡΟΣΕΓΓΙΣΗ

10.4.3 ΑΠΟΤΕΛΕΣΜΑΤΙΚΟΤΗΤΑ ΕΦΑΡΜΟΓΗΣ ΜΕΘΟΔΟΛΟΓΙΑΣ ΟΙΚΟΝΟΜΙΚΗΣ ΑΠΟΤΕΛΕΣΜΑΤΙΚΟΤΗΤΑΣ ΜΕΤΡΩΝ

10.5 ΣΥΝΕΡΓΕΙΕΣ ΣΧΕΔΙΟΥ ΔΙΑΧΕΙΡΙΣΗΣ ΚΙΝΔΥΝΩΝ ΠΛΗΜΜΥΡΑΣ ΜΕ ΤΟ ΣΧΕΔΙΟ ΔΙΑΧΕΙΡΙΣΗΣ ΛΕΚΑΝΩΝ ΑΠΟΡΡΟΗΣ ΠΟΤΑΜΩΝ ΤΟΥ ΥΔ ΑΝΑΤΟΛΙΚΗΣ ΠΕΛΟΠΟΝΝΗΣΟΥ

10.5.1 ΘΕΣΜΙΚΟ ΠΛΑΙΣΙΟ

10.5.2 ΕΝΕΡΓΕΙΕΣ ΕΞΑΣΦΑΛΙΣΗΣ ΣΥΝΤΟΝΙΣΜΟΥ ΔΡΑΣΕΩΝ ΟΔΗΓΙΑΣ 2007/60/ΕΚ ΜΕ ΔΡΑΣΕΙΣ ΤΗΣ ΟΔΗΓΙΑΣ 2000/60/ΕΚ 266

10.5.3 ΣΥΣΧΕΤΙΣΗ ΚΑΙ ΣΥΝΕΡΓΕΙΑ ΣΧΕΔΙΟΥ ΔΙΑΧΕΙΡΙΣΗΣ ΚΙΝΔΥΝΩΝ ΠΛΗΜΜΥΡΑΣ ΚΑΙ ΣΧΕΔΙΟΥ ΔΙΑΧΕΙΡΙΣΗΣ ΛΕΚΑΝΩΝ ΑΠΟΡΡΟΗΣ ΤΟΥ ΥΔ ΑΝΑΤΟΛΙΚΗΣ ΠΕΛΟΠΟΝΝΗΣΟΥ

11 ΕΝΗΜΕΡΩΣΗ ΤΟΥ ΚΟΙΝΟΥ ΚΑΙ ΔΗΜΟΣΙΑ ΔΙΑΒΟΥΛΕΥΣΗ**11.1 ΑΠΑΙΤΗΣΕΙΣ ΤΗΣ ΟΔΗΓΙΑΣ 2007/60/ΕΚ ΓΙΑ ΤΗ ΔΗΜΟΣΙΑ ΔΙΑΒΟΥΛΕΥΣΗ****11.2 ΦΟΡΕΙΣ ΔΙΑΒΟΥΛΕΥΣΗΣ****11.3 ΔΡΑΣΕΙΣ ΚΑΙ ΑΠΟΤΕΛΕΣΜΑΤΑ ΔΙΑΒΟΥΛΕΥΣΗΣ**

11.3.1 ΓΕΝΙΚΑ ΣΤΟΙΧΕΙΑ ΔΙΑΒΟΥΛΕΥΣΗΣ

11.3.2 ΔΡΑΣΕΙΣ ΔΙΑΒΟΥΛΕΥΣΗΣ

11.3.3 ΑΠΟΤΕΛΕΣΜΑΤΑ ΔΙΑΒΟΥΛΕΥΣΗΣ

11.4 ΔΙΑΔΙΚΑΣΙΑ ΕΚΤΙΜΗΣΗΣ ΕΠΙΠΤΩΣΕΩΝ ΣΤΟ ΠΕΡΙΒΑΛΛΟΝ (ΟΔΗΓΙΑ 2001/42/ΕΚ)**12 ΣΧΕΔΙΟ ΔΡΑΣΗΣ ΓΙΑ ΤΗΝ ΕΦΑΡΜΟΓΗ ΤΩΝ ΜΕΤΡΩΝ ΤΟΥ ΣΔΚΠ****12.1 ΔΡΑΣΕΙΣ ΓΙΑ ΤΗΝ ΕΠΙΤΕΥΞΗ ΤΩΝ ΣΤΟΧΩΝ ΤΟΥ ΣΔΚΠ****12.2 ΠΑΡΑΚΟΛΟΥΘΗΣΗ ΕΦΑΡΜΟΓΗΣ ΤΟΥ ΠΡΟΓΡΑΜΜΑΤΟΣ ΜΕΤΡΩΝ ΤΟΥ ΣΔΚΠ**

12.2.1 ΒΑΣΙΚΟΙ ΑΞΟΝΕΣ

12.2.2 ΜΗΧΑΝΙΣΜΟΣ ΠΑΡΑΚΟΛΟΥΘΗΣΗΣ ΤΟΥ ΣΔΚΠ

12.2.3 ΔΕΙΚΤΕΣ ΠΑΡΑΚΟΛΟΥΘΗΣΗΣ ΠΡΟΟΔΟΥ ΕΦΑΡΜΟΓΗΣ

12.3 ΠΡΟΕΤΟΙΜΑΣΙΑ ΓΙΑ ΤΗΝ 1^Η ΑΝΑΘΕΩΡΗΣΗ ΤΩΝ ΣΔΚΠ

12.3.1 ΠΡΟΒΛΗΜΑΤΑ ΠΟΥ ΠΡΟΕΚΥΨΑΝ ΚΑΤΑ ΤΗΝ ΚΑΤΑΡΤΙΣΗ ΤΟΥ ΣΔΚΠ

12.3.2 ΑΡΧΙΚΕΣ ΕΝΕΡΓΕΙΕΣ ΓΙΑ ΤΗΝ 1^Η ΑΝΑΘΕΩΡΗΣΗ ΤΩΝ ΣΔΚΠ

12.4 ΠΡΟΤΕΙΝΟΜΕΝΕΣ ΘΕΣΜΙΚΕΣ ΠΑΡΕΜΒΑΣΕΙΣ**13 ΒΙΒΛΙΟΓΡΑΦΙΑ**

ΚΑΤΑΛΟΓΟΣ ΣΧΗΜΑΤΩΝ

Σχήμα 4.1: Υδατικό Διαμέρισμα Ανατολικής Πελοποννήσου (ΥΔ 03)	
Σχήμα 4.2: Τοπογραφικό ανάγλυφο του ΥΔ Ανατολικής Πελοποννήσου	
Σχήμα 4.3: Χάρτης βιοκλιματικών ορόφων για την περιοχή της Πελοποννήσου	
Σχήμα 4.4: Κατανομή χρήσεων γης στις ΛΑΠ του ΥΔ Ανατολικής Πελοποννήσου	
Σχήμα 5.1: Θέσεις Ιστορικών πλημμυρικών συμβάντων στο ΥΔ Ανατολικής Πελοποννήσου	
Σχήμα 5.2: Κατηγορίες ανά αριθμό πλημμυρικών γεγονότων στις θέσεις ιστορικών πλημμυρικών συμβάντων στο ΥΔ Ανατολικής Πελοποννήσου.....	
Σχήμα 5.3: Κατηγορίες ανά Έκταση Πλημμύρας στο ΥΔ Ανατολικής Πελοποννήσου	
Σχήμα 5.4: Κατηγορίες ανά Ύψος Αποζημίωσης στο ΥΔ Ανατολικής Πελοποννήσου	
Σχήμα 5.5: Κατηγορίες ανά Τύπο Καταστροφής στο ΥΔ Ανατολικής Πελοποννήσου	
Σχήμα 5.6: Σημαντικές ιστορικές πλημμύρες στο ΥΔ Ανατολικής Πελοποννήσου	
Σχήμα 5.7: Ζώνες Δυνητικά Υψηλού Κινδύνου Πλημμύρας και σημαντικά, ιστορικά πλημμυρικά συμβάντα στο ΥΔ Ανατολικής Πελοποννήσου.....	
Σχήμα 5.8: Μέγιστο ύψος κύματος στην ακτογραμμή και μέγιστη ανύψωση ΜΣΘ από όλες τις διευθύνσεις	
Σχήμα 5.9: Μέγιστη ανύψωση ΜΣΘ στην ακτογραμμή του Αιγαίου και Ιονίου Πελάγους από μετεωρολογική παλίρροια	
Σχήμα 5.10: Συνολική μέγιστη ανύψωση ΜΣΘ στην ακτογραμμή, από όλες τις διευθύνσεις, για T=50 έτη	
Σχήμα 7.1: Δίκτυο βροχομετρικών και βροχογραφικών σταθμών που χρησιμοποιήθηκαν για την παραγωγή όμβριων καμπυλών στο Υδατικό Διαμέρισμα Ανατολικής Πελοποννήσου (ΥΔ03)	
Σχήμα 7.2: Διαχωρισμός των ΥΔ Πελοποννήσου στις τρεις ζώνες σταθερής παραμέτρου σχήματος με $\kappa_1=0.057$, $\kappa_2=0.113$ και $\kappa_3=0.193$	
Σχήμα 7.3: Χωρική απεικόνιση ανηγμένης παραμέτρου κλίμακας λ' και ανηγμένης παραμέτρου θέσης ψ' των ΥΔ Πελοποννήσου	
Σχήμα 7.4: Σχηματική απεικόνιση χωρικής μεταβολής συντελεστών $M=1/n$ (n: συντελεστής Manning) για το ΥΔ 03 σύμφωνα με τις χρήσεις γης κατά Corine 2000	
Σχήμα 7.5: Επιφάνειες κατάκλυσης και μέγιστα βάθη ροής στο ΥΔ 03 (T=50 έτη).....	
Σχήμα 7.6: Επιφάνειες κατάκλυσης και μέγιστα βάθη ροής στο ΥΔ 03 (T=100 έτη).....	
Σχήμα 7.7: Επιφάνειες κατάκλυσης και μέγιστα βάθη ροής στο ΥΔ 03 (T=1000 έτη).....	
Σχήμα 7.8: Ταχύτητες ροής στο ΥΔ 03 (T=50 έτη)	
Σχήμα 7.9: Ταχύτητες ροής στο ΥΔ 03 (T=100 έτη)	
Σχήμα 7.10: Ταχύτητες ροής στο ΥΔ 03 (T=1000 έτη).....	
Σχήμα 7.11: Διανομή διαθέσιμων πινακίδων 1:25.000 για το ΥΔ Ανατολικής Πελοποννήσου (EL03).....	
Σχήμα 7.12: Επεξήγηση κωδικοποίησης πινακίδων	
Σχήμα 7.13: Υπόμνημα Χαρτών Επικινδυνότητας Πλημμύρας	
Σχήμα 8.1: Σχηματική απεικόνιση καννάβου με κελιά μεγέθους 1x1 Km (European Environment Agency reference grid)	
Σχήμα 8.2: Χάρτης μέγιστης πιθανής επίπτωσης πλημμύρας ΥΔ Ανατολικής Πελοποννήσου (T=1000 έτη)	
Σχήμα 8.3: Χάρτης βαθμού επιρροής πλημμύρας ΥΔ Ανατολικής Πελοποννήσου (T=50 έτη) για ποτάμια ροές/λίμνες	
Σχήμα 8.4: Χάρτης βαθμού επιρροής πλημμύρας ΥΔ Ανατολικής Πελοποννήσου (T=100 έτη) για ποτάμια ροές/λίμνες	
Σχήμα 8.5: Χάρτης βαθμού επιρροής πλημμύρας ΥΔ Ανατολικής Πελοποννήσου (T=1000 έτη) για ποτάμια ροές/λίμνες	

- Σχήμα 8.6: Χάρτης αποτίμησης επιπτώσεων πλημμύρας ΥΔ Ανατολικής Πελοποννήσου (T=50 έτη) για ποτάμια ροές/λίμνες
- Σχήμα 8.7: Χάρτης αποτίμησης επιπτώσεων πλημμύρας ΥΔ Ανατολικής Πελοποννήσου (T=100 έτη) για ποτάμια ροές/λίμνες
- Σχήμα 8.8: Χάρτης αποτίμησης επιπτώσεων πλημμύρας ΥΔ Ανατολικής Πελοποννήσου (T=1000 έτη) για ποτάμια ροές/λίμνες ..
- Σχήμα 8.9: Χάρτης τρωτότητας σε εδαφική διάβρωση στο ΥΔ Ανατολικής Πελοποννήσου.....
- Σχήμα 8.10: Επεξήγηση κωδικοποίησης πινακίδων
- Σχήμα 8.11: Υπόμνημα Χαρτών Κινδύνων Πλημμύρας
- Σχήμα 9.1: Στόχοι Διαχείρισης των Κινδύνων Πλημμύρας.....

ΚΑΤΑΛΟΓΟΣ ΠΙΝΑΚΩΝ

Πίνακας 1.1 : Ομάδα μελετητών	
Πίνακας 2.1: Εθνική Αρμόδια Αρχή για την εφαρμογή της Οδηγίας 2007/60/ΕΚ.....	
Πίνακας 2.2: Αρμόδιες Αρχές σε επίπεδο Αποκεντρωμένης Διοίκησης.....	
Πίνακας 2.3: Εμπλεκόμενοι φορείς στην διαχείριση πλημμυρικών φαινομένων σύμφωνα με το έγγραφο υπ. αριθμ. 7742/1-11-2017 της ΓΓΠΠ.....	
Πίνακας 3.1: Παραδοτέα που συνοδεύουν το Σχέδιο Διαχείρισης Κινδύνων Πλημμύρας (Παραδοτέο 18)	
Πίνακας 4.1: Υψόμετρα εδάφους Υδατικού Διαμερίσματος Ανατολικής Πελοποννήσου (ΥΔ 03).....	
Πίνακας 4.2: Κλίσεις εδάφους Υδατικού Διαμερίσματος Ανατολικής Πελοποννήσου (ΥΔ 03).....	
Πίνακας 4.3: Ποτάμια Υδατικά Συστήματα του ΥΔ03.....	
Πίνακας 4.4: Λιμναία Υδατικά Συστήματα του ΥΔ03.....	
Πίνακας 4.5: Μεταβατικά Υδατικά Συστήματα του ΥΔ03.....	
Πίνακας 4.6: Παράκτια Υδατικά Συστήματα του ΥΔ03.....	
Πίνακας 7: Υπόγεια Υδατικά Συστήματα του ΥΔ03	
Πίνακας 4.8: Διοικητική διάρθρωση σε επίπεδο Δημοτικής Ενότητας του Υδατικού Διαμερίσματος ΥΔ 03 και Μόνιμος Πληθυσμός (Απογραφή ΕΛΣΤΑΤ 2011).	
Πίνακας 4.9: Μεταβολή μόνιμου πληθυσμού, σε επίπεδο Περιφερειακών Ενοτήτων του ΥΔ 03, από στοιχεία απογραφών της ΕΛ.ΣΤΑΤ για τα έτη 1991, 2001 και 2011.	
Πίνακας 5.1: Ορια κατάταξης ιστορικών πλημμυρικών συμβάντων.....	
Πίνακας 5.2: Ιστορικές πλημμύρες στο Υδατικό Διαμέρισμα Ανατολικής Πελοποννήσου (ΕΛ03)	
Πίνακας 5.3: Ιστορικές πλημμύρες εντός ΖΔΥΚΠ στο ΥΔ Ανατολικής Πελοποννήσου (ΕΛ03).....	
Πίνακας 5.4: Ζώνες Δυνητικά Υψηλού Κινδύνου Πλημμύρας στο Υδατικό Διαμέρισμα Ανατολικής Πελοποννήσου	
Πίνακας 5.5 Ύψη κύματος στην ακτογραμμή για περίοδο επαναφοράς ανέμων T=50 ετών	
Πίνακας 5.6 Ύψη κύματος στην ακτογραμμή για περίοδο επαναφοράς ανέμων T=50 ετών	
Πίνακας 6.1: Υδατορέματα και λεκάνες απορροής της ΖΔΥΚΠ – «Χαμηλή ζώνη π. Ευρώτα περιοχές οικισμών Σκάλας, Έλους» GR03RA00K0001	
Πίνακας 6.2: Υδατορέματα και λεκάνες απορροής της ΖΔΥΚΠ– «Κοιλιάδα π. Ευρώτα στο ύψος της Σπάρτης» (GR03RAK0002)	
Πίνακας 6.3: Υδατορέματα και λεκάνες απορροής της ΖΔΥΚΠ – «Πεδινή περιοχή Άστρους» (GR03RAK0003).....	
Πίνακας 6.4: Υδατορέματα και λεκάνες απορροής της ΖΔΥΚΠ– «Χαμηλή ζώνη π. Ράδου» (GR03RAK0004)	
Πίνακας 6.5: Υδατορέματα και λεκάνες απορροής της ΖΔΥΚΠ– «Πεδιάδα Άργους-Ναυπλίου-Δρεπάνου» (GR03RAK0006)	
Πίνακας 7.1: Εξεταζόμενα σενάρια και παράμετροι που μεταβάλλονται ανά σενάριο	
Πίνακας 7.2: Τελικές τιμές παραμέτρων σημειακών όμβριων καμπυλών στις θέσεις των σταθμών του ΥΔ Ανατολικής Πελοποννήσου.....	
Πίνακας 7.3: Αριθμοί καμπύλης απορροής για προηγούμενες συνθήκες υγρασίας τύπου II	
Πίνακας 7.4: Παροχές αιχμής για 50, 100 και 1000έτη για το μέσο σενάριο	
Πίνακας 7.5: Υδατορέματα που επιλέχθηκαν για διόδευση πλημμύρας στο ΥΔ03.....	
Πίνακας 7.6: Συντελεστές Manning για κάθε χρήση γης του Corine.....	
Πίνακας 7.7: Εμβαδά κατάκλυσης υδατορεμάτων (χωρίς να έχει ληφθεί υπόψη η επικάλυψη πλημμυρών με γειτονικά υδατορέματα) στο ΥΔ03	

Πίνακας 7.8: Συνολικά εμβαδά κατάκλυσης στο ΥΔ03 για περιόδους επαναφοράς T=50, 100 και 1000έτη.....	
Πίνακας 8.1: Πηγές δεδομένων.....	
Πίνακας 8.2: Δείκτες και σκορ για την αποτίμηση των επιπτώσεων στον πληθυσμό	
Πίνακας 8.3: Δείκτες και σκορ για την αποτίμηση των επιπτώσεων στον πληθυσμό	
Πίνακας 8.4: Δείκτες και σκορ για την αποτίμηση των περιβαλλοντικών επιπτώσεων.....	
Πίνακας 8.5: Δείκτες και σκορ για την αποτίμηση των επιπτώσεων στην πολιτιστική κληρονομιά	
Πίνακας 8.6: Κλάσεις τρωτότητας και σκορ που αντιστοιχούν σε κάθε κλάση	
Πίνακας 8.7: Κλάσεις επικινδυνότητας με βάση το κριτήριο βάθους – ταχύτητας	
Πίνακας 8.8: Σκορ επικινδυνότητας για κάθε κλάση	
Πίνακας 8.9: Κλάσεις πλημμυρικού κινδύνου και σκορ που αντιστοιχούν σε κάθε κλάση.....	
Πίνακας 8.10: Εισροές στερεοπαροχής στις ΖΔΥΚΠ του ΥΔ03.....	
Πίνακας 8.11: Διάβρωση - απώλειες εδάφους από τις ΖΔΥΚΠ του ΥΔ03	
Πίνακας 9.1: Στόχοι για τη Διαχείριση των Κινδύνων Πλημμύρας που έχουν τεθεί από Κράτη Μέλη της ΕΕ.....	
Πίνακας 10.1 Άξονες Δράσης Διαχείρισης Κινδύνων Πλημμύρας.....	
Πίνακας 10.2 Είδη Μέτρων ανά Άξονα και Τύπο Δράσης Διαχείρισης Κινδύνων Πλημμύρας	
Πίνακας 10.3 Ειδική φόρμα περιγραφής Μέτρων	
Πίνακας 10.4: Μέτρα Σχεδίου Διαχείρισης Κινδύνων Πλημμύρας	
Πίνακας 10.5 Δείκτες μεθοδολογίας και παράδειγμα υπολογισμού δεικτών μεθοδολογίας αποτελεσματικότητας κόστους.....	
Πίνακας 10.4.6: Βαρύτητα ανάλογα με τον άξονα δράσης που εντάσσεται το μέτρο	
Πίνακας 10.7: Αριθμός μέτρων ανά άξονα δράσης στο ΥΔ Ανατολικής Πελοποννήσου	
Πίνακας 10.8: Αριθμός μέτρων ανά άξονα δράσης και συνολικό κόστος στο ΥΔ Ανατολικής Πελοποννήσου	
Πίνακας 10.9: Ταξινόμηση μέτρων με βάση τον δείκτη αποτελεσματικότητας κόστους	
Πίνακας 10.10:Ταξινόμηση μέτρων ανάλογα με τον άξονα ένταξης του μέτρου	
Πίνακας 10.11: Τιμές δεικτών μεθοδολογίας αποτελεσματικότητας κόστους.....	
Πίνακας 10.12: Δείκτες μεθοδολογίας αποτελεσματικότητας κόστους	
Πίνακας 10.13: Μέτρα του ΣΔΛΑΠ που σχετίζονται άμεσα με το ΣΔΚΠ	
Πίνακας 10.14: Μέτρα του ΣΔΚΠ που σχετίζονται με τα Μέτρα Μ03Β0904 ή/ και Μ03Β0902 του ΣΔΛΑΠ.....	
Πίνακας 12.1: Φορείς Υλοποίησης ανά Μέτρο	
Πίνακας 12.2: Μέτρα για την πρόσκτηση, συμπλήρωση και βελτίωση πληροφοριών	
Πίνακας 12.3: Τεχνικά Μέτρα Αντιπλημμυρικής Προστασίας	
Πίνακας 12.4: Μέτρα που περιλαμβάνουν νομοθετικές / διοικητικές ρυθμίσεις	
Πίνακας 12.5: Μέτρα μη δομικών παρεμβάσεων.....	
Πίνακας 12.6: Μέτρα οικονομικού χαρακτήρα.....	
Πίνακας 12.7: Μέτρα περιβαλλοντικού χαρακτήρα	
Πίνακας 12.8: Μέτρα εκπαίδευσης / ενημέρωσης	
Πίνακας 12.9: Ενδεικτικό σχέδιο δράσης για την εφαρμογή του Προγράμματος Μέτρων του ΣΔΚΠ.....	

ΚΑΤΑΛΟΓΟΣ ΣΥΝΤΟΜΟΓΡΑΦΙΩΝ

Συντομογραφίες	Επεξήγηση
BHI	British Hydrology Institute
CFL	Courant Friedrich Levy
DEM	Digital Elevation Model
DHI	Danish Hydrology Institute
DTM	Digital Terrain Model
ETRS	European Terrestrial Reference System
FEMA	Federal Emergency Management Agency
GIS	Geographical Information System
GPS	Global Positioning System
HEC	Hydrologic Engineering Centers
HEPOS	Hellenic Positioning System
HMS	Hydrologic Modelling System Centers
IDW	Inverse Distance Weight
IED	Industrial Emissions Directive
INSPIRE	Infrastructure for Spatial Information in Europe
IPPC	Integrated Pollution Prevention
IUCN	International Union for Conservation of Nature
LSO	Large Scale Orthophoto
MDS	Mosaic Dataset
NRCS	Natural Resources Conservation Service
RAS	River Analysis System
RMS	Root Mean Square
RTK	Real Time Kinematic
SCI	Sites of Community Interest
SCS	Soil Conservation Service
SPA	Special Protection Areas
WGS	World Geodetic System
WISE	Water Information System For Europe
Α/Σ	Αντλιοστάσιο
ΑΔΜΗΕ	Ανεξάρτητος Διαχειριστής Μεταφοράς Ηλεκτρικής Ενέργειας
ΑΕΙ	Ανώτατα Εκπαιδευτικά Ιδρύματα
ΑΠΑ	Ακαθάριστη Προστιθέμενη Αξία
Β/Γ	Βροχογράφος
Β/Μ	Βροχόμετρο
ΒΕΠΕ	Βιομηχανικές και Επιχειρηματικές Περιοχές
ΒΙΠΕ	Βιομηχανικές Περιοχές
ΓΑΤ	Γενική Ακραίων Τιμών
ΓΓΠΠ	Γενική Γραμματεία Πολιτικής Προστασίας
ΓΕΕΘΑ	Γενικό Επιτελείο Εθνικής Άμυνας
ΓΟΕΒ	Γενικοί Οργανισμοί Εγγείων Βελτιώσεων

Συντομογραφίες	Επεξήγηση
ΓΠΣ	Γενικό Πολεοδομικό Σχέδιο
ΓΥΣ	Γεωγραφική Υπηρεσία Στρατού
ΔΔ	Δημοτικό Διαμέρισμα
ΔΕ	Δημοτική Ενότητα
ΔΕΔΔΗΕ	Διαχειριστής Ελληνικού Δικτύου Διανομής Ηλεκτρικής Ενέργειας ΑΕ
ΔΕΗ	Δημόσια Επιχείρηση Ηλεκτρισμού
ΔΕΠΑ	Δημόσια Επιχείρηση Αερίου
ΔΕΣΦΑ	Διαχειριστής Εθνικού Συστήματος Φυσικού Αερίου
ΔΕΥΑ	Δημοτικές Επιχειρήσεις Ύδρευσης - Αποχέτευσης
ΔΜΚΘ	Διεύθυνση Μελετών Κατασκευών Υδροηλεκτρικών Έργων
ΔΥΗΠ	Διεύθυνση Υδροηλεκτρικής Παραγωγής
ΕΑΑ	Εθνικό Αστεροσκοπείο Αθηνών
ΕΑΠ	Ελληνικό Ανοικτό Πανεπιστήμιο
ΕΓΣΑ	Ελληνικό Γεωδαιτικό Σύστημα Αναφοράς
ΕΓΥ	Ειδική Γραμματεία Υδάτων
ΕΕ	Ευρωπαϊκή Ένωση
ΕΕΕΕΚ	Ειδικά Εργαστήρια Επαγγελματικής Εκπαίδευσης και Κατάρτισης
ΕΕΛ	Εγκατάσταση Επεξεργασίας Λυμάτων
ΕΕΝ	Εγκαταστάσεις Επεξεργασίας Νερού
ΕΖΔ	Ειδική Ζώνη Διαχείρισης
ΕΘΚΕΠΙΧ	Εθνικό Κέντρο Επιχειρήσεων του ΓΕΕΘΑ
ΕΚ	Ευρωπαϊκό Κοινοβούλιο
ΕΚΑΒ	Εθνικό Κέντρο Άμεσης Βοήθειας
ΕΚΕΠΥ	Εθνικό Κέντρο Επιχειρήσεων Υγείας
ΕΚΚΑ	Εθνικό Κέντρο Κοινωνικής Αλληλεγγύης
ΕΛΑΚΤ	Ελληνική Ακτοφυλακή
ΕΛΑΣ	Ελληνική Αστυνομία
ΕΛΓΑ	Οργανισμός Ελληνικών Γεωργικών Ασφαλίσεων
ΕΛΣΤΑΤ	Ελληνική Στατιστική Αρχή
ΕΜΣΥ	Εθνικό Μητρώο Σημείων Υδροληψίας
ΕΜΥ	Εθνική Μετεωρολογική Υπηρεσία
ΕΟ	Εθνική Οδός
ΕΠΑΚΠ	Εθνικό Πρόγραμμα Διαχείρισης Κινδύνων Πλημμύρας
ΕΣΥΕ	Εθνική Στατιστική Υπηρεσία της Ελλάδος
ΕΤΙΚ	Ειδικό Τμήμα Ιατρικής Καταστροφών
ΕΤΥΜΠ	Εθνική Τράπεζα Υδρολογικής και Μετεωρολογικής Πληροφορίας
ΖΔΥΚΠ	Ζώνη Δυνητικά Υψηλού Κινδύνου Πλημμύρας
Η/Μ	Ηλεκτρομηχανολογικός
ΙΓΜΕ	Ινστιτούτο Γεωλογικών και Μεταλλευτικών Ερευνών
ΙΤΥΣ	Ιδιαίτερος τροποποιημένο υδατικό σύστημα
ΚΕΕΛΠΝΟ	Κέντρο Ελέγχου & Πρόληψης Νοσημάτων
ΚΕΠΠ/ΕΣΚΕ	Ενιαίο Συντονιστικό Κέντρο Επιχειρήσεων του Πυροσβεστικού Σώματος

Συντομογραφίες	Επεξήγηση
ΚΠΣ	Κοινοτικό Πλαίσιο Στήριξης
ΚΠΣ	Κοινοτικό Πλαίσιο Στήριξης
ΚΣΟΠΠ	Κεντρικό Συντονιστικό Όργανο Πολιτικής Προστασίας
ΚΥΑ	Κοινή Υπουργική Απόφαση
ΚΥΤ	Κέντρο Υπερυψηλής Τάσης
ΛΑΠ	Λεκάνη Απορροής Ποταμού
ΛΣ	Λιμενικό Σώμα
ΜΥ	Μοναδιαίο Υδρογράφημα
Ν.	Νόμος
ΝΕΟ	Νέα Εθνική Οδός
ΝΣΓ	Νέα Σιδηροδρομική Γραμμή
ΟΔΙΚ	Ομάδα Διαχείρισης Κρίσεων
Ο/Φ	Ορθοφωτοχάρτης
ΟΠΕΚΕΠΕ	Οργανισμός Πληρωμών και Ελέγχου Κοινοτικών Ενισχύσεων Προσανατολισμού και Εγγυήσεων
ΟΤ	Οικοδομικό Τετράγωνο
ΟΤΑ	Οργανισμός Τοπικής Αυτοδιοίκησης
ΠΑΚΠ	Προκαταρκτική Αξιολόγηση Κινδύνου Πλημμύρας
ΠΔ	Προεδρικό Διάταγμα
ΠΕ	Περιφερική Ενότητα
ΠΖΧ	Πλημμυρική Ζώνη Χιλιετίας
ΠΠΧΣΑΑ	Περιφερειακό Πλαίσιο Χωροταξικού Σχεδιασμού και Αειφόρου Ανάπτυξης
ΠΣ	Πυροσβεστικό Σώμα
ΣΕΚ	Σχολές Επαγγελματικής Κατάρτισης
ΣΓ	Σιδηροδρομική Γραμμή
ΣΓΠ	Σύστημα Γεωγραφικών Πληροφοριών
ΣΔΕ	Σχολεία Δεύτερης Ευκαιρίας
ΣΔΚΠ	Σχέδιο Διαχείρισης Κινδύνων Πλημμύρας
ΣΔΛΑΠ	Σχέδιο Διαχείρισης Λεκανών Απορροής Ποταμών
ΣΟΠΠ	Συντονιστικά Όργανα Πολιτικής Προστασίας
ΣΤΟ	Συντονιστικά Τοπικά Όργανα
ΣΧΟΟΑΠ	Σχέδιο Χωρικής και Οικιστικής Οργάνωσης Ανοιχτών Πόλεων
ΤΕΙ	Τεχνολογικά Εκπαιδευτικά Ιδρύματα
ΤΚΣ	Τόποι Κοινοτικής Σημασίας
ΤΟΕΒ	Τοπικός Οργανισμός Εγγείων Βελτιώσεων
ΤΥΣ	Τεχνητό Υδατικό Σύστημα
ΤΧΣ	Τοπικά Χωρικά Σχέδια
Υ/Η	Υδροηλεκτρική
ΥΑΣ	Υπηρεσία Αποκατάστασης Σεισμοπλήκτων
ΥΔ	Υδατικό Διαμέρισμα
ΥΠΥΜΕ	Υπουργείο Υποδομών και Μεταφορών
ΥΠΑΑΤ	Υπουργείο Αγροτικής Ανάπτυξης και Τροφίμων

Συντομογραφίες	Επεξήγηση
ΥΠΑΝ	Υπουργείο Ανάπτυξης
ΥΠΓΕ	Υπουργείο Γεωργίας
ΥΠΕΚΑ	Υπουργείο Περιβάλλοντος Ενέργειας και Κλιματικής Αλλαγής
ΥΠΕΝ	Υπουργείο Περιβάλλοντος και Ενέργειας
ΥΠΕΧΩΔΕ	Υπουργείο Περιβάλλοντος Χωροταξίας και Δημοσίων Έργων
ΥΠΟΜΕΔΙ	Υπουργείο Υποδομών Μεταφορών και Δικτύων
ΥΠ.Π.Ε.Θ	Υπουργείο Παιδείας, Έρευνας και Θρησκευμάτων
Φ/Χ	Φύλλο Χάρτη
ΦΕΚ	Φύλλο Εφημερίδας Κυβερνήσεως
ΧΑΔΑ	Χώρος Υγειονομικής Διάθεσης Απορριμμάτων
ΧΥΤΑ	Χώρος Υγειονομικής Ταφής Απορριμμάτων
ΧΥΤΥ	Χώρος Υγειονομικής Ταφής Υπολειμμάτων

1 ΕΙΣΑΓΩΓΗ

1.1 ΓΕΝΙΚΑ

Με την από 02/12/2014 σύμβαση, η Ειδική Γραμματεία Υδάτων ανέθεσε την μελέτη: «**Σχέδια Διαχείρισης Κινδύνων Πλημμύρας Λεκανών Απορροής Ποταμών των Υδατικών Διαμερισμάτων Δυτικής, Βόρειας και Ανατολικής Πελοποννήσου και Κρήτης**» στην Κοινοπραξία με την επωνυμία «Κοινοπραξία Σχεδίων Διαχείρισης Κινδύνων Πλημμύρας Πελοποννήσου - Κρήτης» των κάτωθι γραφείων μελετών ADT-ΩΜΕΓΑ ΑΤΕ - ΘΑΛΗΣ ΜΕΛΕΤΗΤΙΚΗ ΕΕ - Α. ΠΕΡΔΙΟΥ - Π.ΤΣΙΤΟΥΡΑ - Ι. ΑΓΓΕΛΙΔΗΣ - Ε. ΣΥΜΒΟΥΛΙΔΟΥ - Κ. ΧΑΤΖΗΠΑΡΑΣΚΕΥΑΣ. Με το υπ' αριθμ. πρωτ. 100592/07-04-2017 έγγραφο της Ειδικής Γραμματείας Υδάτων, εγκρίθηκε η αντικατάσταση της κας Ε. Συμβουλίδου με τον κ. Παπαγεωργίου Γεώργιο και με το υπ' αριθμ. πρωτ. 135208/12-04-2017 έγγραφο της Ειδικής Γραμματείας Υδάτων, εγκρίθηκε η αντικατάσταση του κ. Παπαγεωργίου Γεώργιου με την κα Ευαγγελία Μιχαηλίδου.

Το Σχέδιο Διαχείρισης Κινδύνων Πλημμύρας διαρθρώνεται σε **δύο στάδια** και επιμέρους **φάσεις**, ως ακολούθως.

1ο Στάδιο : Κατάρτιση Χαρτών Επικινδυνότητας Πλημμύρας - Σύνθεση γεωγραφικών υπόβαθρων, με επίγειες τοπογραφικές εργασίες και παραγωγή όμβριων καμπυλών με τις εξής φάσεις:

- 1η Φάση: Ανάλυση χαρακτηριστικών περιοχής και μηχανισμών πλημμύρας - Σύνθεση γεωγραφικών υπόβαθρων, με επίγειες τοπογραφικές εργασίες και παραγωγή όμβριων καμπυλών
- 2η Φάση: Παραγωγή πλημμυρικών υδρογραφημάτων
- 3η Φάση: Διόδευση πλημμυρών, κατάρτιση Χαρτών Επικινδυνότητας Πλημμύρας και προετοιμασία δεδομένων για την ανάρτησή τους
- 4η Φάση: Κατάρτιση Χαρτών Κινδύνων Πλημμύρας και προετοιμασία δεδομένων για την ανάρτησή τους

2ο Στάδιο : Κατάρτιση Σχεδίων Διαχείρισης Κινδύνων Πλημμύρας (ΣΔΚΠ), Εκπόνηση Στρατηγικών Μελετών Περιβαλλοντικών Επιπτώσεων (ΣΜΠΕ) και Διαβούλευση με τις εξής φάσεις:

- 1η Φάση: Κατάρτιση Σχεδίων Διαχείρισης Κινδύνων Πλημμύρας
- 2η Φάση: Εκπόνηση Στρατηγικών Μελετών Περιβαλλοντικών Επιπτώσεων
- 3η Φάση: Διαβούλευση ΣΔΚΠ και ΣΜΠΕ
- 4η Φάση: Σύνταξη Έκθεσης Αποτελεσμάτων Διαβούλευσης
- 5η Φάση: Επικαιροποίηση ΣΔΚΠ
- 6η Φάση: Προετοιμασία δεδομένων ΣΔΚΠ για ανάρτηση

Με την υπ' αριθμ. πρωτ. 140501/26-04-2017 Απόφαση της Ειδικής Γραμματείας Υδάτων, εγκρίθηκε το 1ο Στάδιο της μελέτης και δόθηκε εντολή για την εκπόνηση του 2ου Σταδίου αυτής. Με την υπ' αριθμ. πρωτ. ΥΠΕΝ/ΔΠΔΥΠ/30601/543/22-05-2018 Απόφαση της Ειδικής Γραμματείας Υδάτων, εγκρίθηκε η Έκθεση Αποτελεσμάτων της Διαβούλευσης και δόθηκε εντολή για την επικαιροποίηση του ΣΔΚΠ.

Το παρόν Τεύχος αποτελεί Παραδοτέο του Σταδίου 2, Φάση 5 και αφορά στην κατάρτιση του Σχεδίου Διαχείρισης Κινδύνων Πλημμύρας για την εφαρμογή της Οδηγίας 2007/60/ΕΚ και της ΚΥΑ Η.Π. 31822/1542/Ε103/21.07.2010 (ΦΕΚ Β' 1108/21.07.2010), όπως τροποποιήθηκε και ισχύει με την

ΚΥΑ 177772/924 (ΦΕΚ Β'2140/22.06.2017), για το Υδατικό Διαμέρισμα της Ανατολικής Πελοποννήσου (EL03)¹.

Τα Σχέδια Διαχείρισης Κινδύνων Πλημμύρας λαμβάνουν υπόψη τα ιδιαίτερα χαρακτηριστικά των περιοχών που καλύπτουν και περιλαμβάνουν μέτρα και δράσεις για τη μείωση των αρνητικών συνεπειών από τις πλημμύρες, προωθώντας παράλληλα την επίτευξη των περιβαλλοντικών στόχων που έχουν θεσπιστεί στην κοινοτική νομοθεσία.

Οι Χάρτες Επικινδυνότητας Πλημμύρας, οι Χάρτες Κινδύνων Πλημμύρας και τα Σχέδια Διαχείρισης των Κινδύνων Πλημμύρας αποτελούν αντικείμενο αναθεώρησης στους επόμενους κύκλους εφαρμογής της Οδηγίας (2021 και 2027). Η διαδικασία αναθεώρησης είναι μία κυκλική διαδικασία, η οποία βασίζεται κάθε φορά σε βελτιωμένα δεδομένα και περισσότερη κατανόηση των ενεργειών και στοιχείων που απαιτούνται για την επίτευξη των στόχων της Οδηγίας όπου λαμβάνεται υπόψη και η πιθανή επίδραση των κλιματικών αλλαγών στη συχνότητα επέλευσης φαινομένων πλημμύρας, σύμφωνα με την παράγραφο 4 του άρθρου 14 της Οδηγίας.

Οι επιπτώσεις από την εφαρμογή των Σχεδίων Διαχείρισης Κινδύνων Πλημμύρας δεν μπορεί παρά να είναι θετικές. Ωστόσο η επιτυχής εφαρμογή τους προϋποθέτει τη λήψη των απαιτούμενων πολιτικών αποφάσεων, τη δημιουργία της απαραίτητης υποδομής, μακροπρόθεσμο προγραμματισμό, εκτενείς συμμετοχικές διαδικασίες, και διαμόρφωση κατάλληλης νοοτροπίας, μεταξύ όλων των εμπλεκόμενων φορέων και του κοινού.

Για την κατάρτιση του παρόντος Σχεδίου Διαχείρισης Κινδύνων Πλημμύρας ελήφθησαν υπόψη:

- Η Ευρωπαϊκή Οδηγία 2007/60/ΕΚ για την Αξιολόγηση και τη Διαχείριση των Κινδύνων Πλημμύρας.
- Η Κ.Υ.Α. Η.Π. 31822/1542/Ε103/2010 ([ΦΕΚ Β' 1108/21.07.2010](#)), περί Αξιολόγησης και διαχείρισης των κινδύνων πλημμύρας, σε συμμόρφωση με τις διατάξεις της Οδηγίας 2007/60/ΕΚ «για την αξιολόγηση και τη διαχείριση των κινδύνων πλημμύρας», του Ευρωπαϊκού Κοινοβουλίου και του Συμβουλίου της 23ης Οκτωβρίου 2007», με την οποία έχει ενσωματωθεί η Οδηγία 2007/60/ΕΚ στο Εθνικό Δίκαιο.
- Η ΚΥΑ 177772/924 (ΦΕΚ/Β/2140/22.06.2017), περί Τροποποίησης της υπ' αριθμό 31822/1542/2010 κοινής υπουργικής απόφασης (Β'1108).
- Η Οδηγία Πλαίσιο περί Υδάτων 2000/60/ΕΚ η οποία θέτει το νομοθετικό πλαίσιο για την ορθή διαχείριση και προστασία των υδατικών πόρων.
- Ο Ν. 3199/2003 ([ΦΕΚ 280/Α/9.12.2003](#)) «Προστασία και διαχείριση των υδάτων - Εναρμόνιση με την Οδηγία 2000/60/ΕΚ του Ευρωπαϊκού Κοινοβουλίου και του Συμβουλίου της 23ης Οκτωβρίου 2000» με τον οποίο (και με τις κανονιστικές του πράξεις, κατ' εξουσιοδότηση αυτού), εναρμονίζεται το εθνικό δίκαιο προς τις διατάξεις της Οδηγίας.
- Το 1^ο Σχέδιο Διαχείρισης των Λεκανών Απορροής Ποταμών του Υδατικού Διαμερίσματος Ανατολικής Πελοποννήσου (EL03), (<http://wfdver.ypeka.gr/el/management-plans-gr/approved-management-plans-gr/gr03-approved-gr/>), ΦΕΚ 1004/Β/24.04.2013
- Η 1^η Αναθεώρηση του Σχεδίου Διαχείρισης των Λεκανών Απορροής Ποταμών του Υδατικού Διαμερίσματος Ανατολικής Πελοποννήσου (EL03), (ΦΕΚ 4674/Β/29-12-2017)

¹ Διευκρινίζεται ότι ο κωδικός της χώρας "GR" αντικαθίσταται πλέον με τον κωδικό "EL"

- Η [Προκαταρκτική Αξιολόγηση Κινδύνων Πλημμύρας](#) βάσει του άρθρου 4 της Οδηγίας, (ΥΠΕΚΑ-ΕΓΥ, 2012), και ο προσδιορισμός των [Ζωνών Δυνητικά Υψηλού Κινδύνου Πλημμύρας για το Υδατικό Διαμέρισμα της Ανατολικής Πελοποννήσου](#).
- Οι [Χάρτες Επικινδυνότητας](#) και οι [Χάρτες Κινδύνων Πλημμύρας](#) που έχουν καταρτιστεί για τις Ζώνες Δυνητικά Υψηλού Κινδύνου Πλημμύρας του ΥΔ Ανατολικής Πελοποννήσου.
- Τα Εγχειρίδια και Καθοδηγητικά Έγγραφα της ΕΕ για την εφαρμογή της Ευρωπαϊκής Οδηγίας για τις Πλημμύρες (2007/60/ΕΚ), συγκεκριμένα τα:
 - [Document No.0: Guidance for Reporting under the Floods Directive](#)
 - [Document No.1: Floods Directive reporting: User manual v6.0](#)
 - [Document No.2: Floods Directive reporting: User Guide to the reporting schema v6.0](#)
 - [Document No.3: Floods Directive reporting: User Guide to reporting spatial data v3.0](#)
 - [Document No.4: Guidance on reporting for FHRM of spatial information v 5.1](#)
 - [WGF Resource document, Flood Risk Management, Economics and Decision-Making Support](#)
 - [EU Resource document, Links between the Floods Directive \(FD 2007/60/EC\) and Water Framework Directive \(WFD 2000/60/EC\)](#)
 - [Good Practice for delivering Flood Related Information to the General Public, 2007 \(by EXCIFF\)](#)
 - [Cost-Benefit-Analysis-Guidelines - A Common Framework of Flood Risk Management Cost Benefit Analysis Features \(Flood-CBA Project, 2.2014\)](#)
- Τα πλέον πρόσφατα κείμενα Εγχειριδίων και Κατευθυντήριων Γραμμών καθώς και τα συμπεράσματα των συναντήσεων εργασίας της Ομάδας Εργασίας «Πλημμύρες» (WGF) της ΕΕ για την εφαρμογή της Οδηγίας 2007/60/ΕΚ, συγκεκριμένα τα:
 - [Guidance for Reporting under the Floods Directive-GD No 29](#)
 - [A User Guide to the Floods Reporting Schemas V6.0 – Document No 2](#)
 - Reporting of spatial data for the FD (Part II)-Guidance on reporting for flood hazard and risk maps of spatial information – Document No 5.1.
 - Κατευθύνσεις της Ευρωπαϊκής Υπηρεσίας Περιβάλλοντος ([Guidelines for filling and updating flood phenomena associated data, EEA, 2014](#))
- Πλήθος μελετών τεχνικών έργων, αποτυπώσεων και στοιχεία κατασκευασμένων έργων για το συγκεκριμένο Υδατικό Διαμέρισμα

Βασικές βιβλιογραφικές αναφορές που ελήφθησαν υπόψη, δίδονται στο Κεφάλαιο 13: ΒΙΒΛΙΟΓΡΑΦΙΑ.

1.2 ΟΜΑΔΑ ΕΠΙΒΛΕΨΗΣ

Σε όλες τις φάσεις του έργου (προδιαγραφές και διενέργεια διαγωνισμού, επίβλεψη εκπόνησης και υλοποίηση της διαβούλευσης) το συντονισμό και τη γενική επίβλεψη είχαν οι προϊστάμενοι της ΕΓΥ:

- Γκίνη Μαρία, ΠΕ Αγρονόμων Τοπογράφων Μηχανικών με Α' βαθμό, Προϊσταμένη Διεύθυνσης Προστασίας και Διαχείρισης Υδάτινου Περιβάλλοντος και
- Νίκα Κωνσταντίνα, ΠΕ Γεωτεχνικών (Γεωπόνων) με Α' βαθμό, Προϊσταμένη του Τμήματος Διαχείρισης Κινδύνων Πλημμύρας-Λειψυδρίας και Διαχείρισης της Ζήτησης της Διεύθυνσης Προστασίας και Διαχείρισης Υδάτινου Περιβάλλοντος.

Τα μέλη της ομάδας των επιβλεπόντων της μελέτης όπως είχαν ορισθεί με την αρ. πρωτ. οικ. 100024/12-01-2015 Απόφαση της Ειδικής Γραμματείας Υδάτων (ΑΔΑ:75ΚΗ0-7Η6), είναι τα ακόλουθα:

1. Μαρία Γκίνη, ΠΕ Αγρονόμων Τοπογράφων Μηχανικών, Προϊσταμένη Διεύθυνσης Προστασίας και Διαχείρισης Υδάτινου Περιβάλλοντος ΕΓΥ
2. Σπυριδούλα Λιάκου, Χημικός Μηχανικός, υπάλληλος της Ειδικής Γραμματείας Υδάτων
3. Πηνελόπη Γκαγκάρη, Δασολόγος, υπάλληλος της Ειδικής Γραμματείας Υδάτων

Με αναπληρωματικούς τους:

1. Αθανασία Παρδάλη, υπάλληλος της Ειδικής Γραμματείας Υδάτων
2. Σπύρος Τασόγλου ΠΕ Γεωτεχνικών – Γεωλόγος υπάλληλος της Ειδικής Γραμματείας Υδάτων
3. Έφη Αλεξάκη, υπάλληλος της Ειδικής Γραμματείας Υδάτων

Ως συντονιστής της ως άνω ομάδας επιβλεπόντων ορίστηκε με την ίδια απόφαση η κα Γκίνη Μαρία. Πέραν των ανωτέρω σημαντική υπήρξε η συμβολή στην ολοκλήρωση του έργου, σε θέματα επίβλεψης εκπόνησης και υλοποίησης της διαβούλευσης της μελέτης των παρακάτω στελεχών:

- Αθανασία Παρδάλη: αναπληρωματικό μέλος
- Ελένη Αθανασίου: εισηγήτρια του Τμήματος σε θέματα επίβλεψης, εκπόνησης και υλοποίησης της διαβούλευσης της μελέτης
- Γιώργος Θεοφιλόπουλος: υπάλληλος της ΕΓΥ σε θέματα επίβλεψης γεωχωρικών δεδομένων
- Βιβέκα Ραυτοπούλου: Δικηγόρος – Νομικός Εμπειρογνώμονας στη Διεύθυνση Διεθνών και Ευρωπαϊκών Δραστηριοτήτων του ΥΠΕΝ, για τη νομική υποστήριξη στην κατάρτιση του παρόντος Σχεδίου Διαχείρισης Κινδύνων Πλημμύρας.

Σημειώνεται ότι η επίβλεψη εκπόνησης των μελετών πραγματοποιήθηκε από την Ομάδα Επίβλεψης με την υποστήριξη του Τεχνικού Συμβούλου υποστήριξης και υποβοήθησης στην Εφαρμογή της Οδηγίας 2007/60/ΕΚ, βάσει της από 01-03-2012 σύμβασης μεταξύ της ΕΓΥ και της Κοινοπραξίας Συμβούλου Διαχείρισης Κινδύνων Πλημμύρας ECOS ΜΕΛΕΤΗΤΙΚΗ Α.Ε. – ΕΦΗ ΚΑΡΑΘΑΝΑΣΗ & ΣΥΝΕΡΓΑΤΕΣ & ΣΙΑ.

1.3 ΟΜΑΔΑ ΜΕΛΕΤΗΣ

Στην εκπόνηση των Σχεδίων Διαχείρισης Κινδύνων Πλημμύρας Δυτικής, Βόρειας και Ανατολικής Πελοποννήσου και Κρήτης συμμετείχαν οι ακόλουθοι επιστήμονες:

Πίνακας 1.1 : Ομάδα μελετητών

ΟΝΟΜΑΤΕΠΩΝΥΜΟ	ΕΙΔΙΚΟΤΗΤΑ
ADT ΩΜΕΓΑ ΑΤΕ	
Χαράλαμπος Ανδρικόπουλος	Πολιτικός Μηχανικός, MSc
Κωνσταντίνος Νικολάου	Πολιτικός Μηχανικός, MSc
Αθανάσιος Ραδαίος	Πολιτικός Μηχανικός, MSc
Κωνσταντίνος Χατζηθεοχάρους	Μηχανικός Περιβάλλοντος, MSc
Ανδρέας Παπαζαχαρίου	Γεωλόγος, MSc
Γεώργιος Παναγάκης	Πολιτικός Μηχανικός
Σωτηρία Τσαντίλα	Πολιτικός Μηχανικός & Μηχανικός Περιβάλλοντος, MSc
Ελευθέριος Θεοδώρου	Πολιτικός Μηχανικός
Γεώργιος Λαγουδάκος	Πολιτικός Μηχανικός
Ιωάννης Κασούνης	Πολιτικός Μηχανικός, MSc
Αθανασία Αργυροπούλου	Τοπογράφος Μηχανικός
Κωνσταντίνος Χαβδούλας	Πολιτικός Μηχανικός

ΟΝΟΜΑΤΕΠΩΝΥΜΟ	ΕΙΔΙΚΟΤΗΤΑ
Γρηγόριος Ρουχωτάς	Πολιτικός Μηχανικός, M.Eng
Ανδρέας Κακωνάς	Μηχανικός Έργων Υποδομής ΤΕ, MSc
Βασιλική Κατραμή	Μηχανικός Έργων Υποδομής ΤΕ
Ιωάννα Ζαλαχώρη	Δρ. Πολιτικός Μηχανικός
Δημήτριος Μαλαματάρης	Πολιτικός Μηχανικός, MSc
Νικόλαος Αλμπαντάκης	Δρ. Γεωλόγος
Χρήστος Μπουρούνης	Γεωλόγος, MSc
Ελευθερία Κούσια	Περιβαλλοντολόγος, MSc
Ρίχαρντ Ματίσεν	Πολιτικός Μηχανικός
Ιωάννης Μουντζούρης Σιδηρής	Τοπογράφος Μηχανικός
Κωνσταντίνος Παπαποστόλου	Τοπογράφος Μηχανικός
ΘΑΛΗΣ ΜΕΛΕΤΗΤΙΚΗ ΕΕ	
Παναγής Τονιόλος	Τοπογράφος Μηχανικός
Ευάγγελος Τσιλιμαντός	Πολιτικός Μηχανικός
Ηλίας Μαράβας	Τοπογράφος Μηχανικός, MSc
Ιωάννης Κόκκινος	Τοπογράφος Μηχανικός, MSc
Αναστάσιος Μουντανέας	Τοπογράφος Μηχανικός
ΑΓΓΕΛΙΚΗ ΠΕΡΔΙΟΥ του ΜΙΧΑΗΛ	
Αγγελική Περδίου	Μεταλλειολόγος Μηχανικός MSc
Κωνσταντίνος Σιαπαρίνας	Γεωλόγος, MSc
Ευστάθιος Χατζιόπουλος	Περιβαλλοντολόγος, MSc
Αναστασία Χριστοπούλου	Βιολόγος
ΙΩΑΝΝΗΣ ΑΓΓΕΛΙΔΗΣ του ΕΥΑΓΓΕΛΟΥ	
Ιωάννης Αγγελίδης	Οικονομολόγος
Παναγιώτης Σκούρας	Οικονομολόγος
Διονύσιος Θωμάς	Οικονομολόγος
Στέλιος Καραγιλάνης	Οικονομολόγος
ΕΥΑΓΓΕΛΙΑ ΜΙΧΑΗΛΙΔΟΥ του ΧΡΗΣΤΟΥ	
Ευαγγελία Μιχαηλίδου	Αρχιτέκτων Μηχανικός
ΠΑΡΑΣΚΕΥΗ ΤΣΙΤΟΥΡΑ του ΚΩΝΣΤΑΝΤΙΝΟΥ	
Παρασκευή Τσιτούρα	Δασολόγος/Περιβαλλοντολόγος
Γεώργιος Ζαγαλίκης	Δρ. Δασολόγος/Περιβαλλοντολόγος
Νικόλαος Κίγκας	Δασοπόνος
ΚΩΣΤΑΣ ΧΑΤΖΗΠΑΡΑΣΚΕΥΑΣ του ΔΗΜΟΣΘΕΝΗ	
Κώστας Χατζηπαρασκευάς	Γεωπόνος
Σταύρος Αραχωβίτης	Γεωπόνος
Βασιλική Αγγελίδη	Γεωπόνος ΤΕ
Επιπλέον στην εκπόνηση της μελέτης, έλαβαν μέρος και οι ακόλουθοι επιστήμονες	
ΟΝΟΜΑΤΕΠΩΝΥΜΟ	ΕΙΔΙΚΟΤΗΤΑ
Παναγιώτα Στυλιανή Καϊμάκη	Δρ. Πολιτικός Μηχανικός, Phd
Ελένη Γκουβάτσου	Πολιτικός Μηχανικός, Μηχανικός Περιβάλλοντος MSc/DIC
Φωτεινή Παπανούση	Τοπογράφος Μηχανικός, MSc
Νίκος Μαμάσης	Τοπογράφος Μηχανικός ΕΜΠ, Δρ. Μηχανικός, Επίκουρος Καθηγητής ΕΜΠ
Ανδρέας Ευστρατιάδης	Δρ. Πολιτικός Μηχανικός ΕΜΠ, MSc, ΕΔΙΠ ΕΜΠ
Σίμων Μιχαήλ Παπαλεξίου	Περιβαλλοντολόγος, MSc, Δρ. Μηχανικός ΕΜΠ

2 Η ΟΔΗΓΙΑ 2007/60/ΕΚ ΚΑΙ ΤΑ ΣΧΕΔΙΑ ΔΙΑΧΕΙΡΙΣΗΣ ΚΙΝΔΥΝΩΝ ΠΛΗΜΜΥΡΑΣ

2.1 ΟΔΗΓΙΑ 2007/60/ΕΚ

Σκοπός της Οδηγίας (2007/60/ΕΚ²), είναι η θέσπιση πλαισίου για την αξιολόγηση και τη διαχείριση των κινδύνων πλημμύρας με στόχο τη μείωση των αρνητικών συνεπειών στην ανθρώπινη υγεία, το περιβάλλον, την πολιτιστική κληρονομιά και τις οικονομικές δραστηριότητες. Η Οδηγία έχει ενσωματωθεί στο Εθνικό Δίκαιο με την Κ.Υ.Α. Η.Π. 31822/1542/Ε103/2010³ ([ΦΕΚ Β' 1108/21.07.2010](#)) όπως τροποποιήθηκε και ισχύει με την ΚΥΑ 177772/924 (ΦΕΚ Β'2140/22.06.2017).

Σύμφωνα με την Κ.Υ.Α. Η.Π. 31822/1542/Ε103/2010 ([ΦΕΚ Β' 1108/21.07.2010](#)) όπως τροποποιήθηκε και ισχύει, η γεωγραφική μονάδα εφαρμογής της Οδηγίας 2007/60/ΕΚ για την αξιολόγηση και τη διαχείριση των κινδύνων πλημμύρας είναι η Περιοχή Λεκάνης Απορροής Ποταμού (Υδατικό Διαμέρισμα), ίδια γεωγραφική μονάδα με αυτή της Οδηγίας 2000/60/ΕΚ για τα Νερά.

Οι βασικές απαιτήσεις της Ευρωπαϊκής οδηγίας χωρίζονται σε τρία (3) στάδια:

1ο Στάδιο: Προκαταρκτική εκτίμηση της πλημμυρικής επικινδυνότητας στις λεκάνες απορροής των ποταμών και τις αντίστοιχες παράκτιες ζώνες και προσδιορισμός των περιοχών όπου υπάρχουν δυνητικοί σοβαροί κίνδυνοι πλημμύρας ή είναι πιθανό να σημειωθεί πλημμύρα (Ζώνες Δυνητικά Υψηλού Κινδύνου Πλημμύρας), (Άρθρο 4 & 5).

2ο Στάδιο: Κατάρτιση Χαρτών Επικινδυνότητας Πλημμύρας και Χαρτών Κινδύνων Πλημμύρας για τις Ζώνες Δυνητικά Υψηλού Κινδύνου Πλημμύρας (Άρθρο 6).

3ο Στάδιο: Κατάρτιση και εφαρμογή Σχεδίων Διαχείρισης Κινδύνων Πλημμύρας (Άρθρο 7). Τα σχέδια αυτά θα πρέπει να περιλαμβάνουν μέτρα για την πρόγνωση πλημμυρών, μείωσης των πιθανοτήτων εμφάνισης πλημμύρας και των συνεπειών της, ενώ είναι αναγκαίο να προβλέπουν τρόπους θωράκισης τέτοιων περιοχών καθώς επίσης και την προετοιμασία του πληθυσμού σε ενδεχόμενο πλημμύρας.

Τα Άρθρα της Οδηγίας παρουσιάζονται αναλυτικότερα ακολούθως:

ΚΕΦΑΛΑΙΟ Ι: ΓΕΝΙΚΕΣ ΔΙΑΤΑΞΕΙΣ

Άρθρο 1: Περιγραφή των Στόχων της Οδηγίας. Η οδηγία για τις πλημμύρες (Οδηγία 2007/60 / ΕΚ) θεσπίζει ένα εθνικό και διεθνές πλαίσιο για την αξιολόγηση και τη διαχείριση των κινδύνων πλημμύρας με στόχο τη μείωση των αρνητικών συνεπειών στην ανθρώπινη υγεία, το περιβάλλον, την πολιτιστική κληρονομιά και την οικονομική δραστηριότητα.

Άρθρο 2: Ορισμοί και προσδιορισμός των εννοιών της «πλημμύρας» και του «κινδύνου πλημμύρας».

«Πλημμύρα» ορίζεται η προσωρινή κάλυψη από νερό εδάφους το οποίο υπό φυσιολογικές συνθήκες δεν καλύπτεται από νερό. Αυτό περιλαμβάνει πλημμύρες από ποτάμια, ορεινούς χειμάρρους, εφήμερα

² ΟΔΗΓΙΑ 2007/60/ ΕΚ ΤΟΥ ΕΥΡΩΠΑΪΚΟΥ ΚΟΙΝΟΒΟΥΛΙΟΥ ΚΑΙ ΤΟΥ ΣΥΜΒΟΥΛΙΟΥ της 23ης Οκτωβρίου 2007 για την αξιολόγηση και τη διαχείριση των κινδύνων πλημμύρας.

³ Κ.Υ.Α. Η.Π. 31822/1542/Ε103 «Αξιολόγηση και διαχείριση των κινδύνων πλημμύρας, σε συμμόρφωση με τις διατάξεις της οδηγίας 2007/60/ ΕΚ «για την αξιολόγηση και τη διαχείριση των κινδύνων πλημμύρας», του Ευρωπαϊκού Κοινοβουλίου και του Συμβουλίου της 23ης Οκτωβρίου 2007»

ρέματα της Μεσογείου και πλημμύρες από τη θάλασσα σε παράκτιες περιοχές, δύναται δε να εξαιρεί πλημμύρες από συστήματα αποχέτευσης.

«Κίνδυνος Πλημμύρας» ορίζεται ο συνδυασμός της πιθανότητας να λάβει χώρα πλημμύρα και των δυνητικών αρνητικών συνεπειών για την ανθρώπινη υγεία, το περιβάλλον, την πολιτιστική κληρονομιά και τις οικονομικές δραστηριότητες, που συνδέονται με αυτήν την πλημμύρα.

Άρθρο 3: Συντονισμός διοικητικών ρυθμίσεων σε επίπεδο περιοχής λεκάνης απορροής ποταμού. Η Οδηγία 2007/60/ΕΚ υιοθετεί την προσέγγιση του άρθρου 3 της Ευρωπαϊκής Οδηγίας Πλαίσιο για τη Διαχείριση των Υδάτων (Οδηγία 2000/60/ΕΚ) με δυνατότητα εξαιρέσεων ιδίως σε ότι αφορά στη μονάδα διαχείρισης της περιοχής της λεκάνης απορροής ποταμού και της αρμόδιας αρχής που έχουν οριστεί βάσει της Οδηγίας 2000/60/ΕΚ. Επιπλέον των λεκανών και υπολεκανών απορροής που περιλαμβάνονται στις εν λόγω περιοχές, όλα τα τμήματα της ακτής θεωρούνται τμήμα των περιοχών της λεκάνης απορροής ποταμού και ως εκ τούτου καλύπτονται από τις διατάξεις του άρθρου αυτού.

ΚΕΦΑΛΑΙΟ ΙΙ: ΠΡΟΚΑΤΑΡΚΤΙΚΗ ΑΞΙΟΛΟΓΗΣΗ ΤΩΝ ΚΙΝΔΥΝΩΝ ΠΛΗΜΜΥΡΑΣ

Άρθρο 4: Το Άρθρο 4 της οδηγίας ορίζει ότι κάθε κράτος μέλος αναλαμβάνει την Προκαταρκτική Αξιολόγηση των Κινδύνων Πλημμύρας (PFRA), μέχρι τις 22 Δεκεμβρίου 2011. Η Προκαταρκτική Αξιολόγηση θα πρέπει να βασίζεται σε διαθέσιμες πληροφορίες και να αξιολογεί τις δυσμενείς συνέπειες των πλημμυρών στην υγεία του ανθρώπου, την οικονομική δραστηριότητα, την πολιτιστική κληρονομιά και το περιβάλλον από όλες τις δυνητικά σημαντικές πηγές των πλημμυρών.

Αναλυτικότερα, το Άρθρο 4 ορίζει ότι:

Για κάθε περιοχή λεκάνης απορροής ποταμού ή μονάδα διαχείρισης ή τμήμα διεθνούς περιοχής λεκάνης απορροής ποταμού που βρίσκεται στην επικράτειά τους, τα κράτη μέλη διεξάγουν Προκαταρκτική Αξιολόγηση Κινδύνων Πλημμύρας με προθεσμία ολοκλήρωσης την 22η Δεκεμβρίου 2011 η οποία περιλαμβάνει:

Α) Χάρτες της περιοχής της λεκάνης απορροής του ποταμού σε κατάλληλη κλίμακα περιγράφοντας τα τοπογραφικά χαρακτηριστικά και τη χρήση γης.

Β) Περιγραφή παλαιότερων πλημμυρών με σημαντικές αρνητικές επιπτώσεις σε ανθρώπινες ζωές, οικονομία και περιβάλλον .

Γ) Περιγραφή παλαιότερων σημαντικών πλημμυρών εκ των οποίων ενδεχομένως μπορούν να προβλεφθούν παρόμοια μελλοντικά φαινόμενα. Αναλόγως των ειδικών αναγκών των κρατών-μελών περιλαμβάνεται αξιολόγηση των δυνητικών αρνητικών συνεπειών μελλοντικών πλημμυρών στον άνθρωπο, το περιβάλλον, την οικονομία και την πολιτιστική κληρονομιά λαμβάνοντας υπόψη ζητήματα όπως η τοπογραφία, η θέση των υδατορεμάτων και τα γενικά γεωμορφολογικά χαρακτηριστικά τους.

Σε περιπτώσεις διεθνών περιοχών λεκάνης απορροής ποταμού προβλέπεται για τα κράτη μέλη μέριμνα για ανταλλαγή σχετικών πληροφοριών μεταξύ των αρμόδιων αρχών τους.

Άρθρο 5: Στο Άρθρο 5 ορίζεται περαιτέρω ότι βάσει της προκαταρκτικής αξιολόγησης κινδύνων πλημμύρας τα κράτη μέλη προσδιορίζουν τις περιοχές για τις οποίες συμπεραίνουν ότι υπάρχουν δυνητικοί κίνδυνοι πλημμύρας ενώ στις περιπτώσεις διεθνών περιοχών λεκάνης απορροής ποταμού τα κράτη μέλη καλούνται να συντονιστούν.

ΚΕΦΑΛΑΙΟ ΙΙΙ: ΧΑΡΤΕΣ ΕΠΙΚΙΝΔΥΝΟΤΗΤΑΣ ΠΛΗΜΜΥΡΑΣ ΚΑΙ ΧΑΡΤΕΣ ΚΙΝΔΥΝΩΝ ΠΛΗΜΜΥΡΑΣ

Άρθρο 6: Κατάρτιση Χαρτών Επικινδυνότητας Πλημμύρας και Χαρτών Κινδύνων Πλημμύρας για περιοχές που καθορίζονται με βάση το άρθρο 5, όπου υπάρχουν δυνητικοί σοβαροί κίνδυνοι πλημμύρας ή είναι πιθανό να σημειωθεί πλημμύρα.

ΚΕΦΑΛΑΙΟ IV: ΣΧΕΔΙΑ ΔΙΑΧΕΙΡΙΣΗΣ ΤΩΝ ΚΙΝΔΥΝΩΝ ΠΛΗΜΜΥΡΑΣ

Άρθρα 7 & 8: Κατάρτιση και εφαρμογή Σχεδίων Διαχείρισης Κινδύνων Πλημμύρας σε επίπεδο Περιοχής Λεκάνης Απορροής Ποταμού (Υδατικό Διαμέρισμα-ΥΔ) για τις περιοχές υψηλού κινδύνου πλημμύρας που ορίζονται σύμφωνα με το άρθρο 5 και συντονισμός κρατών στην περίπτωση διεθνών Περιοχών Λεκανών Απορροής.

ΚΕΦΑΛΑΙΟ V: ΣΥΝΤΟΝΙΣΜΟΣ ΜΕ ΤΗΝ ΟΔΗΓΙΑ 2000/60/ΕΚ, ΕΝΗΜΕΡΩΣΗ ΤΟΥ ΚΟΙΝΟΥ ΚΑΙ ΔΙΑΒΟΥΛΕΥΣΗ

Άρθρα 9 & 10: Ενημέρωση του κοινού κατά το στάδιο Προκαταρκτικής Αξιολόγησης Κινδύνων Πλημμύρας, κατά το στάδιο κατάρτισης χαρτών επικινδυνότητας και χαρτών κινδύνων πλημμύρας και εξασφάλιση της ενεργής συμμετοχής του κοινού κατά τη διαμόρφωση και την επανεξέταση των Σχεδίων Διαχείρισης των Κινδύνων Πλημμύρας σε συντονισμό με την Οδηγία 2000/60/ΕΚ (εξαμηνιαία διαβούλευση με βάση το άρθρο 14).

ΚΕΦΑΛΑΙΟ VI: ΜΕΤΡΑ ΕΦΑΡΜΟΓΗΣ ΚΑΙ ΤΡΟΠΟΠΟΙΗΣΕΙΣ

Άρθρα 11 & 12: Πρόβλεψη για τη θέσπιση τεχνικών υποδειγμάτων για την επεξεργασία και τη διαβίβαση των δεδομένων στην Ευρωπαϊκή Επιτροπή (ΕΕ), συμπεριλαμβανομένων των στατιστικών και χαρτογραφικών δεδομένων. Η κανονιστική επιτροπή του άρθρου 21 της Οδηγίας 2000/60/ΕΚ ορίζεται ότι θα επικουρεί την Επιτροπή των Ευρωπαϊκών Κοινοτήτων (Ε.Ε.Κ.) και για τα θέματα της Οδηγίας 2007/60/ΕΚ.

ΚΕΦΑΛΑΙΟ VII: ΜΕΤΑΒΑΤΙΚΑ ΜΕΤΡΑ

Άρθρο 13: Σύμφωνα με το άρθρο 13, τα κράτη μέλη μπορούν να αποφασίζουν να μην διεξάγουν την Προκαταρκτική Αξιολόγηση Κινδύνων Πλημμύρας που αναφέρεται στο άρθρο 4 για εκείνες τις λεκάνες απορροής ποταμών, υπολεκάνες απορροής ή παράκτιες περιοχές όπου είτε έχουν: (α) ήδη διενεργήσει αξιολόγηση κινδύνου πλημμύρας πριν από τις 22 Δεκεμβρίου 2010 καταλήγοντας στο συμπέρασμα ότι υφίσταται ή ότι κρίνεται πιθανό να παρουσιασθεί δυνητικός σοβαρός κίνδυνος πλημμύρας ο οποίος οδηγεί στον καθορισμό της περιοχής μεταξύ εκείνων που παρατίθενται στο άρθρο 5 (1) ή (β) έχουν αποφασίσει πριν τις 22 Δεκεμβρίου 2010, να καταστρώσουν Χάρτες Επικινδυνότητας Πλημμύρας και Χάρτες Κινδύνων Πλημμύρας και να καταρτίσουν Σχέδια Διαχείρισης των Κινδύνων Πλημμύρας, σύμφωνα με τις σχετικές διατάξεις της παρούσας Οδηγίας.

Τα κράτη μέλη μπορούν να αποφασίζουν να χρησιμοποιούν Χάρτες Επικινδυνότητας Πλημμύρας και Χάρτες Κινδύνων Πλημμύρας που έχουν καταστρωθεί πριν από τις 22 Δεκεμβρίου 2010, εάν οι χάρτες αυτοί παρέχουν ισοδύναμο επίπεδο πληροφοριών με το προβλεπόμενο στο άρθρο 6.

Ομοίως, τα κράτη μέλη μπορούν να αποφασίζουν να χρησιμοποιούν σχέδια διαχείρισης των κινδύνων πλημμύρας που έχουν καταρτισθεί πριν από τις 22 Δεκεμβρίου 2010, εφόσον το περιεχόμενο των σχεδίων αυτών είναι ισοδύναμο με τις προδιαγραφές σχεδίου που καθορίζει το άρθρο 7.

ΚΕΦΑΛΑΙΟ VIII: ΕΠΑΝΕΞΕΤΑΣΕΙΣ, ΕΚΘΕΣΕΙΣ ΚΑΙ ΤΕΛΙΚΕΣ ΔΙΑΤΑΞΕΙΣ

Άρθρο 14: Περιέχουν διατάξεις που αφορούν στην επανεξέταση και επικαιροποίηση (εφόσον κριθεί αναγκαίο) της Προκαταρκτικής Αξιολόγησης, των Χαρτών Επικινδυνότητας Πλημμύρας, των Χαρτών Κινδύνων Πλημμύρας και των Σχεδίων Διαχείρισης. Όσον αφορά την Προκαταρκτική Αξιολόγηση η επικαιροποίηση πρέπει να ολοκληρωθεί έως τις 22 Δεκεμβρίου 2018 και εν συνεχεία ανά εξαετία (Άρθρο 14, παρ.2). Αντίστοιχα, για τους Χάρτες Επικινδυνότητας Πλημμύρας και τους Χάρτες Κινδύνων Πλημμύρας η επικαιροποίηση μπορεί να πραγματοποιηθεί έως τις 22 Δεκεμβρίου 2019 και στη συνέχεια ανά εξαετία και τέλος τα Σχέδια Διαχείρισης επικαιροποιούνται έως τις 22-12-2021 και στη συνέχεια ανά εξαετία.

Άρθρο 15: Το άρθρο 15 μιλάει για την υποχρέωση των κρατών - μελών να καταθέσουν στην Επιτροπή την Προκαταρκτική Αξιολόγηση Κινδύνων Πλημμύρας, τους Χάρτες Επικινδυνότητας

Πλημμύρας, τους Χάρτες Κινδύνων Πλημμύρας και τα Σχέδια Διαχείρισης Κινδύνων Πλημμύρας των άρθρων 4, 6 και 7 καθώς και την επανεξετασθείσα και ενδεχομένως, επικαιροποιημένη έκδοσή τους εντός τριών μηνών από τις προβλεπόμενες ημερομηνίες.

Άρθρο 16: Η Επιτροπή υποβάλλει στο Ευρωπαϊκό Κοινοβούλιο και το Συμβούλιο έκθεση σε σχέση με την πρόοδο της εφαρμογής της Οδηγίας λαμβάνοντας επιπλέον υπόψη τις επιπτώσεις της κλιματικής αλλαγής με καταληκτική ημερομηνία υποβολής έως τις 22 Δεκεμβρίου 2018.

Άρθρα 17, 18 & 19: Καλύπτουν τη θέσπιση διατάξεων συμμόρφωσης με την παρούσα Οδηγία, τη θέση τους σε ισχύ και τους αποδέκτες της Οδηγίας.

2.2 ΕΦΑΡΜΟΓΗ ΤΗΣ ΟΔΗΓΙΑΣ ΣΤΗΝ ΕΛΛΑΔΑ – ΑΡΜΟΔΙΟΙ ΦΟΡΕΙΣ

Η Ελλάδα καλείται να σχεδιάσει και να εφαρμόσει Σχέδια Διαχείρισης Κινδύνων Πλημμύρας για τα 14 Υδατικά Διαμερίσματα της χώρας. Για την εφαρμογή της Οδηγίας 2007/60/ΕΚ στην Ελλάδα, η πρώτη ενέργεια ήταν η ενσωμάτωσή της στο Εθνικό Δίκαιο, η οποία πραγματοποιήθηκε μέσω της Κ.Υ.Α. Η.Π. 31822/1542/Ε103/2010 για την «Αξιολόγηση και διαχείριση των κινδύνων πλημμύρας, σε συμμόρφωση με τις διατάξεις της Οδηγίας 2007/60/ΕΚ «για την αξιολόγηση και τη διαχείριση των κινδύνων πλημμύρας», του Ευρωπαϊκού Κοινοβουλίου και του Συμβουλίου της 23ης Οκτωβρίου 2007» όπως τροποποιήθηκε και ισχύει με την ΚΥΑ 17772/924/2017 (ΦΕΚ Β'2140/22.06.2017), «Τροποποίηση της υπ' αριθμό 31822/1542/2010 κοινής απόφασης (Β'1108)». Στη εν λόγω ΚΥΑ έγινε και ο ορισμός των αρμόδιων αρχών και των μονάδων διαχείρισης, οι οποίες είναι οι ίδιες με αυτές της Οδηγίας 2000/60/ΕΚ, όπως περιγράφονται και στον Ν. 3199/2003 (ΦΕΚ 280Α'/9.12.2003), «Προστασία και διαχείριση των υδάτων Εναρμόνιση με την Οδηγία 2000/60/ΕΚ του Ευρωπαϊκού Κοινοβουλίου και του Συμβουλίου της 23ης Οκτωβρίου 2000», όπως έχει τροποποιηθεί και ισχύει.

Σύμφωνα με την Κ.Υ.Α. Η.Π. 31822/1542/Ε103/2010 όπως τροποποιήθηκε και ισχύει με την ΚΥΑ 17772/924/2017, την «Νέα Αρχιτεκτονική της Αυτοδιοίκησης και της Αποκεντρωμένης Διοίκησης – Πρόγραμμα Καλλικράτης» (ν. 3852/2010) και τον ν.3199/2003 όπως τροποποιήθηκε και ισχύει μεταξύ άλλων με το άρθρο 29 του ν. 4519/2018 οι αρμόδιες αρχές για την αξιολόγηση και διαχείριση των κινδύνων πλημμύρας, έχουν ως ακολούθως:

α) Σε Εθνικό Επίπεδο οι αρμόδιες αρχές είναι:

Η **Εθνική Επιτροπή Υδάτων**, η οποία έχει ορισθεί ως το υψηλού επιπέδου διυπουργικό όργανο και έχει την ευθύνη χάραξης της πολιτικής για την προστασία και διαχείριση των υδάτων. Παρακολουθεί και ελέγχει την εφαρμογή αυτής της πολιτικής και εγκρίνει, μετά από εισήγηση του Υπουργού Περιβάλλοντος και Ενέργειας και γνώμη του Εθνικού Συμβουλίου Υδάτων, τα εθνικά προγράμματα προστασίας και διαχείρισης του υδατικού δυναμικού της χώρας, στα οποία εντάσσονται σύμφωνα με το άρθρο 3 παρ 1.1 β) Κ.Υ.Α. Η.Π. 31822/1542/Ε103/2010 όπως τροποποιήθηκε και ισχύει και τα εθνικά πρόγραμμα της διαχείρισης των κινδύνων πλημμύρας της χώρας.

Η Εθνική Επιτροπή Υδάτων σύμφωνα με το άρθρο 3 του ν. 3199/2003, όπως τροποποιήθηκε και ισχύει με το άρθρο 29 του ν. 4519/2018 αποτελείται από: α) τον Υπουργό Περιβάλλοντος και Ενέργειας, ως Πρόεδρο, β) τον Υπουργό Εσωτερικών, γ) τον Υπουργό Οικονομίας και Ανάπτυξης, δ) τον Υπουργό Οικονομικών, ε) τον Υπουργό Υγείας, στ) τον Υπουργό Διοικητικής Ανασυγκρότησης, ζ) τον Υπουργό Υποδομών και Μεταφορών, η) τον Υπουργό Αγροτικής Ανάπτυξης και Τροφίμων και θ) τον Υπουργό Εργασίας, Κοινωνικής Ασφάλισης και Κοινωνικής Αλληλεγγύης.

Στην Εθνική Επιτροπή Υδάτων συμμετέχουν, ύστερα από πρόσκληση του Προέδρου, και άλλοι Υπουργοί εφόσον συζητούνται θέματα της αρμοδιότητάς τους. Στην Επιτροπή μετέχει και ο Υπουργός Εξωτερικών, όταν συζητούνται θέματα που αφορούν διακρατικά ύδατα.

Στην Εθνική Επιτροπή Υδάτων δύνανται αντί των Υπουργών να συμμετέχουν εκπρόσωποι αυτών που ορίζονται με απόφασή τους. Η Εθνική Επιτροπή Υδάτων μπορεί να συνιστά Γνωμοδοτικές Επιστημονικές Επιτροπές για τη στήριξη του έργου της.

Το **Εθνικό Συμβούλιο Υδάτων** το οποίο γνωμοδοτεί προς την Εθνική Επιτροπή Υδάτων για τα εθνικά προγράμματα προστασίας και διαχείρισης του υδατικού δυναμικού της χώρας στα οποία εντάσσεται και το εθνικό πρόγραμμα διαχείρισης των κινδύνων πλημμύρας σύμφωνα με το άρθρο 3 παρ 1.1 β) της Κ.Υ.Α. Η.Π. 31822/1542/Ε103/2010 όπως τροποποιήθηκε και ισχύει. Στο Εθνικό Συμβούλιο Υδάτων με Πρόεδρο τον Υπουργό Περιβάλλοντος και Ενέργειας συμμετέχουν σύμφωνα με το άρθρο 3 του ν. 3199/2003, όπως τροποποιήθηκε και ισχύει με το άρθρο 29 του ν. 4519/2018 με έναν εκπρόσωπό τους: κάθε κόμμα που εκπροσωπείται στη Βουλή, η Ένωση Περιφερειών Ελλάδος, η Κεντρική Ένωση Δήμων και Κοινοτήτων Ελλάδος, η Ένωση Δημοτικών Επιχειρήσεων Ύδρευσης και Αποχέτευσης, η Εταιρεία Ύδρευσης και Αποχέτευσης Πρωτεύουσας, η Εταιρεία Ύδρευσης και Αποχέτευσης Θεσσαλονίκης Α.Ε., οι εταιρείες ύδρευσης και αποχέτευσης που δεν εκπροσωπούνται από την Ένωση Δημοτικών Επιχειρήσεων Ύδρευσης και Αποχέτευσης, η Πανελλήνια Συνομοσπονδία Ενώσεων Γεωργικών Συνεταιρισμών, ο Σύνδεσμος Επιχειρήσεων και Βιομηχανιών, η Δημόσια Επιχείρηση Ηλεκτρισμού, η Γενική Συνομοσπονδία Εργατών Ελλάδος, το Τεχνικό Επιμελητήριο Ελλάδος, το Γεωτεχνικό Επιμελητήριο Ελλάδος, το Ινστιτούτο Γεωλογικών και Μεταλλευτικών Ερευνών, το Ελληνικό Κέντρο Θαλάσσιων Ερευνών, το Ελληνικό Κέντρο Βιοτόπων-Υγροτόπων, το Εθνικό Κέντρο Φυσικών Επιστημών, το Εθνικό Κέντρο Περιβάλλοντος και Αειφόρου Ανάπτυξης, το Ινστιτούτο Καταναλωτών, ο Ελληνικός Γεωργικός Οργανισμός «Δήμητρα», η Εθνική Επιτροπή για την καταπολέμηση της Απερήμωσης, οι περιβαλλοντικές Μη Κυβερνητικές Οργανώσεις.

Το Εθνικό Συμβούλιο Υδάτων συγκαλείται από τον Πρόεδρό του, τον Υπουργό Περιβάλλοντος και Ενέργειας τουλάχιστον δύο (2) φορές το χρόνο. Για τις συνεδριάσεις του Εθνικού Συμβουλίου Υδάτων τηρούνται πλήρη απομαγνητοφωνημένα πρακτικά με ευθύνη της Ειδικής Γραμματείας Υδάτων. Τα πρακτικά δημοσιεύονται στην ιστοσελίδα του Υπουργείου Περιβάλλοντος και Ενέργειας

Η **Ειδική Γραμματεία Υδάτων**, η οποία έχει την αρμοδιότητα κατάρτισης των προγραμμάτων προστασίας και διαχείρισης των υδατικών πόρων της χώρας και του συντονισμού των υπηρεσιών και κρατικών φορέων για κάθε ζήτημα που αφορά στην προστασία και διαχείριση των υδάτων συμπεριλαμβανομένου και του κινδύνου των πλημμυρών Η Ειδική Γραμματεία Υδάτων διαμορφώνει και επεξεργάζεται σε συνεργασία με τη Γενική Γραμματεία Πολιτικής Προστασίας (Γ.Γ.Π.Π.) του Υπουργείου Εσωτερικών και ενδεχομένως με άλλα κατά περίπτωση συναρμόδια Υπουργεία το εθνικό πρόγραμμα διαχείρισης των κινδύνων πλημμύρας (το οποίο εντάσσεται στα εθνικά προγράμματα προστασίας και διαχείρισης του υδατικού δυναμικού της χώρας), παρακολουθεί, αξιολογεί και ελέγχει την εφαρμογή του εθνικού προγράμματος, συντονίζει τις υπηρεσίες και τους κρατικούς φορείς, εκπροσωπεί τη χώρα και μετέχει στα αρμόδια κοινοτικά όργανα για θέματα διαχείρισης των κινδύνων πλημμύρας και καταρτίζει και υποβάλλει στην Εθνική Επιτροπή Υδάτων τις απαιτούμενες ετήσιες εκθέσεις σχετικά με την υλοποίηση, την αξιολόγηση και τον έλεγχο εφαρμογής του εθνικού προγράμματος διαχείρισης των κινδύνων πλημμύρας.

Η Ειδική Γραμματεία Υδάτων, σε συνεργασία με τις Διευθύνσεις Υδάτων των Αποκεντρωμένων Διοικήσεων, καταρτίζει τα εθνικά προγράμματα προστασίας και διαχείρισης του υδάτινου δυναμικού της χώρας και παρακολουθεί και συντονίζει την εφαρμογή τους.

Πίνακας 2.1: Εθνική Αρμόδια Αρχή για την εφαρμογή της Οδηγίας 2007/60/ΕΚ

ΕΠΙΣΗΜΗ ΕΠΩΝΥΜΙΑ	ΕΙΔΙΚΗ ΓΡΑΜΜΑΤΕΙΑ ΥΔΑΤΩΝ
Ακρωνύμιο	Ε.Γ.Υ.
Νομικό Καθεστώς	Ενιαίος διοικητικός τομέας του Υπουργείου Περιβάλλοντος και Ενέργειας

ΕΠΙΣΗΜΗ ΕΠΩΝΥΜΙΑ	ΕΙΔΙΚΗ ΓΡΑΜΜΑΤΕΙΑ ΥΔΑΤΩΝ
Διατάξεις Δημιουργίας και Καθορισμού Αρμοδιοτήτων	<ul style="list-style-type: none"> - Ν. 3199/2003 (ΦΕΚ Α' 280) για την Προστασία και Διαχείριση των Υδάτων, όπως τροποποιήθηκε και ισχύει, ιδίως με τους Ν.4117/2013 (ΦΕΚ Α' 29) και Ν.4315/2014 (ΦΕΚ Α' 269) και Ν. 4519/2018 (ΦΕΚ Α' 25) - Η Κ.Υ.Α. Η.Π. 31822/1542/Ε103/2010 (ΦΕΚ Β' 1108/21.07.2010), περί Αξιολόγησης και διαχείρισης των κινδύνων πλημμύρας, σε συμμόρφωση με τις διατάξεις της Οδηγίας 2007/60/ΕΚ «για την αξιολόγηση και τη διαχείριση των κινδύνων πλημμύρας», του Ευρωπαϊκού Κοινοβουλίου και του Συμβουλίου της 23ης Οκτωβρίου 2007», με την οποία έχει ενσωματωθεί η Οδηγία 2007/60/ΕΚ στο Εθνικό Δίκαιο. - Η ΚΥΑ 177772/924 (ΦΕΚ Β'2140/22.06.2017), περί Τροποποίησης της υπ' αριθμό 31822/1542/2010 κοινής υπουργικής απόφασης (Β'1108). - ΠΔ 132/2017 (ΦΕΚ Α' 160) «Οργανισμός Υπουργείου Περιβάλλοντος και Ενέργειας (ΥΠΕΝ)».
Στοιχεία Επικοινωνίας	
Ταχυδρομική διεύθυνση	Αμαλιάδος 17
Ταχ. Κωδικός	11523
Πόλη	Αθήνα
Χώρα	Ελλάδα
Ιστοσελίδα	http://www.ypeka.gr/ , http://wfdver.ypeka.gr , http://floods.ypeka.gr/
Σημεία Επαφής	Τηλ: 210 6475102, 213 1515410 e-mail: info.egy@prv.ypeka.gr

Β) Σε περιφερειακό επίπεδο οι αρμόδιες αρχές είναι:

Το **Συμβούλιο Υδάτων Αποκεντρωμένης Διοίκησης**, το οποίο συνιστάται σε κάθε Αποκεντρωμένη Διοίκηση, σύμφωνα με το άρθρο 6 του Ν.3199/03, όπως τροποποιήθηκε με το άρθρο 53 του Ν. 4423/2016 (ΦΕΚ Α' 182/27-09-2016) και αποτελεί όργανο κοινωνικού διαλόγου και διαβούλευσης για θέματα προστασίας και διαχείρισης των υδάτων. Στην περίπτωση που το Σχέδιο Διαχείρισης Κινδύνων Πλημμύρας του Υδατικού Διαμερίσματος καταρτίζεται από την Αποκεντρωμένη Διοίκηση, το **Συμβούλιο Υδάτων Αποκεντρωμένης Διοίκησης** γνωμοδοτεί πριν την έγκριση του Σχεδίου Διαχείρισης και εκφράζει τη γνώμη του προς τον Συντονιστή Αποκεντρωμένης Διοίκησης, κατά το άρθρο 28 του Ν. 4325/2015 (ΦΕΚ Α' 47), για κάθε θέμα αξιολόγησης και διαχείρισης του κινδύνου πλημμύρας που αυτός του υποβάλλει. Επίσης, σε αυτή την περίπτωση, το Συμβούλιο Υδάτων Αποκεντρωμένης Διοίκησης, πριν γνωμοδοτήσει για το Σχέδιο Διαχείρισης, το δημοσιοποιεί προκειμένου το κοινό να πληροφορηθεί το περιεχόμενό του και να συμμετάσχει στη δημόσια διαβούλευση γι' αυτό, μέσα σε προθεσμία που ορίζει το Συμβούλιο Υδάτων Αποκεντρωμένης Διοίκησης.

Οι **Διευθύνσεις Υδάτων της Αποκεντρωμένης Διοίκησης**, οι οποίες ασκούν τις αρμοδιότητες της Αποκεντρωμένης Διοίκησης για την προστασία και διαχείριση των υδάτων συμπεριλαμβανομένου και του κινδύνου των πλημμυρών.

Οι Διευθύνσεις Υδάτων των Αποκεντρωμένων Διοικήσεων διενεργούν την Προκαταρκτική Αξιολόγηση των Κινδύνων Πλημμύρας και σε συνεργασία με τις Διευθύνσεις Πολιτικής Προστασίας των Αποκεντρωμένων Διοικήσεων καταρτίζουν τους Χάρτες Επικινδυνότητας Πλημμύρας, τους Χάρτες Κινδύνων Πλημμύρας και τα Σχέδια Διαχείρισης των Κινδύνων Πλημμύρας. Παράλληλα, λαμβάνουν τα κατάλληλα μέτρα για το συντονισμό των ανωτέρω (και λοιπών προβλεπόμενων στην ΚΥΑ Η.Π. 31822/1542/Ε103/2010 όπως τροποποιήθηκε και ισχύει) με το Π.Δ. 51/2007. Επίσης, μεριμνούν για την ενεργό συμμετοχή των ενδιαφερομένων στην κατάρτιση, επανεξέταση και ενημέρωση των Σχεδίων Διαχείρισης. Τέλος, καταρτίζουν και διαβιβάζουν στην ΕΓΥ ετήσιες εκθέσεις σχετικά με την υλοποίηση, την αξιολόγηση και τον έλεγχο εφαρμογής του προγράμματος διαχείρισης των κινδύνων πλημμύρας στην περιοχή αρμοδιότητάς τους.

Σημειώνεται ότι με την τροποποίηση της Η.Π. 31822/1542/2010 με την υπ. Αριθ. 177772/924/2017 Κοινή Υπουργική Απόφαση (Β'2140) «Τροποποίηση της υπ' αριθ. 31822/1542/2010 κοινής υπουργικής απόφασης (Β' 1108)», αντικαθίσταται η παράγραφος 2.2 του άρθρου 3 της υπ' αριθ. 31822/1542/2010 και καθορίζεται ότι «2.2. Ύστερα από αίτημα του Συντονιστή της Αποκεντρωμένης Διοίκησης, είναι δυνατόν η Προκαταρκτική Αξιολόγηση Κινδύνων Πλημμύρας, οι Χάρτες Επικινδυνότητας Πλημμύρας, οι Χάρτες Κινδύνων Πλημμύρας και το Σχέδιο Διαχείρισης των Κινδύνων Πλημμύρας να καταρτίζονται, να επανεξετάζονται, ή να αναθεωρούνται από την Ειδική Γραμματεία Υδάτων του Υπουργείου Περιβάλλοντος και Ενέργειας» καθώς και ότι προστίθεται στο άρθρο 6 της υπ' αριθ. 31822/1542/2010 ΚΥΑ, μετά την παράγραφο 2, νέα παράγραφος 3, όπου καθορίζεται ότι : «3. Σε περίπτωση που το Σχέδιο Διαχείρισης Κινδύνων Πλημμύρας καταρτίζεται από την Ειδική Γραμματεία Υδάτων κατ' εφαρμογή της νέας παρ. 2.2 του άρθρου 3, το εν λόγω Σχέδιο Διαχείρισης εγκρίνεται από την Εθνική Επιτροπή Υδάτων μετά από εισήγηση της Ειδικής Γραμματείας Υδάτων του Υπουργείου Περιβάλλοντος και Ενέργειας, εφόσον προηγουμένως τηρηθεί η διαδικασία διαβούλευσης που προβλέπεται στο άρθρο 9, όπως τροποποιείται με την παράγραφο 4 του άρθρου 1 του παρόντος άρθρου. Κατά την κατάρτιση, τελική επεξεργασία, επανεξέταση ή αναθεώρηση του Σχεδίου Διαχείρισης των Κινδύνων Πλημμύρας, η Ειδική Γραμματεία Υδάτων συνεργάζεται με την αρμόδια Διεύθυνση Υδάτων της οικείας Αποκεντρωμένης Διοίκησης, καθώς και με τα συναρμόδια Υπουργεία που εκπροσωπούνται στην Εθνική Επιτροπή Υδάτων.»

Στην παρούσα φάση, η Προκαταρκτική Αξιολόγηση Κινδύνων Πλημμύρας, οι Χάρτες Επικινδυνότητας Πλημμύρας, οι Χάρτες Κινδύνων Πλημμύρας και τα Σχέδια Διαχείρισης Κινδύνων Πλημμύρας για όλα τα Υδατικά Διαμερίσματα της Χώρας καταρτίζονται ύστερα από αίτημα των Συντονιστών των Αποκεντρωμένων Διοικήσεων από την Ειδική Γραμματεία Υδάτων, σύμφωνα με το άρθρο 3(2.2) της ΚΥΑ Η.Π. 31822/1542/Ε103/2010 όπως τροποποιήθηκε και ισχύει.

Η Αποκεντρωμένη Διοίκηση Πελοποννήσου, Δυτικής Ελλάδας και Ιονίου στην αρμοδιότητα της οποίας υπάγονται οι ΛΑΠ του ΥΔ Ανατολικής Πελοποννήσου (ΕΛ03), περιλαμβάνει τη **Δ/νση Υδάτων Πελοποννήσου** και τη **Δ/νση Υδάτων Αττικής**. Η κάθε Διεύθυνση Υδάτων είναι αρμόδια για την προστασία και διαχείριση των υδάτων και για την αξιολόγηση και διαχείριση του κινδύνου πλημμύρας στην αντίστοιχη Περιφέρεια (Περιφέρεια Πελοποννήσου, Περιφέρεια Αττικής) και ασκεί τις αρμοδιότητες που έχουν απονεμηθεί στην Αποκεντρωμένη Διοίκηση σύμφωνα με την κείμενη νομοθεσία. Περαιτέρω εξειδίκευση άσκησης των αρμοδιοτήτων τους καθορίζεται με απόφαση του Συντονιστή της Αποκεντρωμένης Διοίκησης.

Πίνακας 2.2: Αρμόδιες Αρχές σε επίπεδο Αποκεντρωμένης Διοίκησης

Αποκεντρωμένη Διοίκηση Πελοποννήσου, Δυτικής Ελλάδας και Ιονίου Διεύθυνση Υδάτων Πελοποννήσου	
Επίσημη ονομασία της Αρμόδιας Αρχής	Διεύθυνση Υδάτων Πελοποννήσου
Συντομογραφία /Ακρωνύμιο	Δ.Υ.ΠΕΛ.
Κωδικός Κράτους - Μέλους	ΕΛ

Αποκεντρωμένη Διοίκηση Πελοποννήσου, Δυτικής Ελλάδας και Ιονίου Διεύθυνση Υδάτων Πελοποννήσου	
Επίσημη ονομασία της Αρμόδιας Αρχής	Διεύθυνση Υδάτων Πελοποννήσου
Οδός / Αριθμός	Μαινάλου και Σέκερη 37
Πόλη	Τρίπολη
Χώρα	Ελλάδα
Ταχυδρομικός Κωδικός	22100
Δικτυακός τόπος	www.apd-depin.gov.gr
Τηλέφωνο	2710 234458
Ηλεκτρονικό Ταχυδρομείο	ggdxpp@apd-depin.gov.gr

Αποκεντρωμένη Διοίκηση Αττικής Διεύθυνση Υδάτων Αττικής	
Επίσημη ονομασία της Αρμόδιας Αρχής	Διεύθυνση Υδάτων Αττικής
Συντομογραφία /Ακρωνύμιο	Δ.Υ.ΑΤΤ.
Κωδικός Κράτους - Μέλους	ΕΛ
Οδός / Αριθμός	Μεσογείων 239
Πόλη	Αθήνα
Χώρα	Ελλάδα
Ταχυδρομικός Κωδικός	15451
Δικτυακός τόπος	www.apdattikis.gov.gr
Τηλέφωνο	26613 61639
Ηλεκτρονικό Ταχυδρομείο	nero@attica.gr

* Η αρμοδιότητα αφορά στα νησιά Πόρος, Ύδρα, Σπέτσες, Σπετσοπούλα, Δοκός, Κύθηρα και Αντικύθηρα

Στον παρόντα 1^ο κύκλο εφαρμογής της Οδηγίας 2007/60/ΕΚ, η Προκαταρκτική Αξιολόγηση των Κινδύνων Πλημμύρας, η κατάρτιση των Χαρτών Επικινδυνότητας Πλημμύρας, των Χαρτών Κινδύνων Πλημμύρας και τα Σχέδια Διαχείρισης των Κινδύνων Πλημμύρας για όλα τα Υδατικά Διαμερίσματα της Χώρας καταρτίστηκαν ύστερα από αίτημα των Συντονιστών των Αποκεντρωμένων Διοικήσεων από την ΕΓΥ, σύμφωνα με τα αναφερόμενα το άρθρο 3 (2.2) της Κ.Υ.Α. Η.Π. 31822/1542/Ε103/2010, όπως τροποποιήθηκε και ισχύει.

Έχει ολοκληρωθεί και υποβληθεί στην ΕΕ η Έκθεση Προκαταρκτικής Αξιολόγησης Κινδύνων Πλημμύρας για τα 14 Υδατικά Διαμερίσματα της χώρας (<http://www.ypeka.gr/Default.aspx?tabid=252&language=el-GR>) και η επικαιροποίησή της ως προς τις Ζώνες Δυνητικά Υψηλού Κινδύνου Πλημμύρας της ΛΑΠ του π. Έβρου η οποία έχει αναρτηθεί στον ειδικό ιστότοπο του ΥΠΕΝ: http://floods.ypeka.gr/images/yd12-thraki/P1_PA_GR10_V2.pdf.

Επίσης, καταρτίστηκε από την Ειδική Γραμματεία Υδάτων η «Προκαταρκτική Αξιολόγηση των Κινδύνων Πλημμύρας από την θάλασσα και εκτίμηση της πιθανής ανύψωσης της στάθμης θάλασσας για την αξιολόγηση της επικινδυνότητάς τους» για το σύνολο της ελληνικής επικράτειας η οποία έχει αναρτηθεί στον ειδικό ιστότοπο:

http://thyamis.itia.ntua.gr/egyfloods/reports/2014_%202011_%202011_Plhmyres_apo_thalassa_%20E_U.pdf.

Από την Ειδική Γραμματεία Υδάτων έχουν ανατεθεί, πέντε (5) μελέτες, οι οποίες καλύπτουν το σύνολο των Υδατικών Διαμερισμάτων της χώρας. Οι μελέτες αυτές είναι οι ακόλουθες:

1. Σχέδια Διαχείρισης Κινδύνων Πλημμύρας Λεκανών Απορροής Ποταμών των ΥΔ Ανατολικής Μακεδονίας και Θράκης, πλην της λεκάνης απορροής π. Έβρου.
2. Σχέδια Διαχείρισης Κινδύνων Πλημμύρας Λεκανών Απορροής Ποταμών των ΥΔ Ηπείρου, Δυτικής Στερεάς Ελλάδας και Θεσσαλίας.
3. Σχέδια Διαχείρισης Κινδύνων Πλημμύρας Λεκανών Απορροής Ποταμών των ΥΔ Δυτικής, Βόρειας και Ανατολικής Πελοποννήσου και Κρήτης.
4. Σχέδια Διαχείρισης Κινδύνων Πλημμύρας Λεκανών Απορροής Ποταμών των ΥΔ Κεντρικής και Δυτικής Μακεδονίας.
5. Σχέδια Διαχείρισης Κινδύνων Πλημμύρας Λεκανών Απορροής Ποταμών των ΥΔ Αττικής, Ανατολικής Στερεάς Ελλάδας και Νήσων Αιγαίου.

Επίσης έχει ανατεθεί από την Ειδική Γραμματεία Υδάτων με διακριτή σύμβαση, το Σχέδιο Διαχείρισης Κινδύνων Πλημμύρας της λεκάνης απορροής του π. Έβρου, το οποίο έχει ολοκληρωθεί. Οι Χάρτες Επικινδυνότητας και Κινδύνων Πλημμύρας, το ΣΔΚΠ της λεκάνης απορροής του π. Έβρου έχουν αναρτηθεί στον ειδικά διαμορφωμένο ιστότοπο του ΥΠΕΝ (<http://floods.ypeka.gr/index.php/ydatika-diamerismata/thraki-gr12>).

Οι ανωτέρω μελέτες, περιλαμβάνουν μεταξύ άλλων, τους Χάρτες Επικινδυνότητας και Κινδύνων Πλημμύρας στις Ζώνες Δυνητικά Υψηλού Κινδύνου Πλημμύρας, τα Σχέδια Διαχείρισης Κινδύνων Πλημμύρας και τις Στρατηγικές Μελέτες Περιβαλλοντικών Επιπτώσεων (ΣΜΠΕ).

2.3 ΝΟΜΟΘΕΣΙΑ ΚΑΙ ΘΕΣΜΙΚΟ ΠΛΑΙΣΙΟ ΓΙΑ ΤΗΝ ΠΡΟΣΤΑΣΙΑ ΑΠΟ ΠΛΗΜΜΥΡΕΣ ΣΤΗΝ ΕΛΛΗΝΙΚΗ ΕΠΙΚΡΑΤΕΙΑ – ΑΡΜΟΔΙΟΙ ΦΟΡΕΙΣ

Οι πλημμύρες ως φαινόμενα εντάσσονται στην κατηγορία των φυσικών καταστροφών, όπως αυτές ορίζονται στο Παράρτημα Α-1-1 της ΥΑ 1299/2003 "Γενικό Σχέδιο Πολιτικής Προστασίας με την συνθηματική λέξη ΞΕΝΟΚΡΑΤΗΣ", γιατί μπορεί να θέσουν σε κίνδυνο τη ζωή και την περιουσία των ανθρώπων και να προκαλέσουν καταστροφές στην οικονομία και τις υποδομές της χώρας. Η Γενική Γραμματεία Πολιτικής Προστασίας (ΓΓΠΠ), ως φορέας της Κεντρικής Διοίκησης με κύρια αποστολή το συντονισμό των φορέων που εμπλέκονται σε όλο το φάσμα της διαχείρισης κινδύνων από την εκδήλωση καταστροφών, στα πλαίσια εφαρμογής της παραγράφου 1 του αρθ.6 του Ν.3013/2002 (όπως τροποποιήθηκε και ισχύει βάσει της παρ.2 του αρθ.104 του Ν. 4249/2014) καθώς και του Γενικού Σχεδίου Πολιτικής Προστασίας "Ξενοκράτης" (ΥΑ 1299/07.04.2003), έχει εκδώσει το έγγραφο υπ. αριθ. 7742/1-11-2017, με θέμα το σχεδιασμό και τις δράσεις της Πολιτικής Προστασίας για την αντιμετώπιση κινδύνων από την εκδήλωση πλημμυρικών φαινομένων. Σε αυτό το έγγραφο παρουσιάζονται οι αρμοδιότητες των φορέων που εμπλέκονται στη διαχείριση πλημμυρικών φαινομένων αλλά και ο συντονισμός τους σε επίπεδο τοπικό, περιφερειακό και εθνικό. Στη συνέχεια αναφέρεται το θεσμικό πλαίσιο – σχετικά έγγραφα όπως αυτό παρουσιάζεται στο Παράρτημα Α' της παραπάνω εγκυκλίου:

1. Το Ν. 998/1973 «Περί προστασίας των δασών και των δασικών εν γένει εκτάσεων της χώρας» (ΦΕΚ 289/Α/1973)
2. Το Ν 272/1976 «Περί ιδρύσεως Ινστιτούτου Γεωλογικών και Μεταλλευτικών Ερευνών (Ι.Γ.Μ.Ε.)» (ΦΕΚ 50/Α/1976)
3. Το Ν. 776/1978 (ΦΕΚ 68/Α /1978) «Βοηθήματα αστέγων οικογενειών Ν. Αττικής εκ θεομηνιών 1977-1978».
4. Το Ν. 1068/1980 (ΦΕΚ 190/Α/1980) «Περί συστάσεως ενιαίου φορέως Υδρεύσεως - Αποχετεύσεως Πρωτευούσης».
5. Το Ν. 1190/1981 (ΦΕΚ 203/Α/1981) «Περί κυρώσεως της από 26.3.1981 Πράξεως

- Νομοθετικού Περιεχομένου του Προέδρου της Δημοκρατίας "περί αποκαταστάσεως ζημιών εκ των σεισμών 1981" και ρυθμίσεως ετέρων συναφών θεμάτων».
6. Το Ν. 1579/1985 «Ρυθμίσεις για την εφαρμογή και ανάπτυξη του Εθνικού Συστήματος Υγείας και άλλες διατάξεις» (ΦΕΚ 217/Α/1985)
 7. Το Ν. 2190/1994 «Σύσταση ανεξάρτητης αρχής για την επιλογή προσωπικού και ρύθμιση θεμάτων διοίκησης» (ΦΕΚ 8/Α/1994)
 8. Το Ν. 2445/1996 (ΦΕΚ 274/Α/1996) «Κύρωση Σύμβασης Παραχώρησης της Μελέτης, Κατασκευής, Αυτοχρηματοδότησης, και Εκμετάλλευσης της Ελεύθερης Λεωφόρου Ελευσίνας - Σταυρού - Αεροδρομίου Σπάτων και Δυτικής Περιφερειακής Λεωφόρου Υμηττού, ρύθμιση συναφών θεμάτων και άλλων διατάξεων».
 9. Το Ν. 2503/1997 (ΦΕΚ 107/Α/1997) για την Διοίκηση, Οργάνωση και στελέχωση της Περιφέρειας.
 10. Το Ν. 2459/1997 (ΦΕΚ 17/Α/1997) «Κατάργηση φορολογικών απαλλαγών και άλλες διατάξεις».
 11. Το Ν. 2646/1998 (ΦΕΚ 236/Α/1998) «Ανάπτυξη του Εθνικού Συστήματος Κοινωνικής Φροντίδας και άλλες διατάξεις».
 12. Το Ν. 2576/1998 (ΦΕΚ 25/Α/1998) «Βελτίωση των διαδικασιών για την ανάθεση της κατασκευής δημοσίων έργων και άλλες διατάξεις».
 13. Το Ν. 2696/1999 (ΦΕΚ 57/Α /1999) «Κύρωση Κώδικα Οδικής Κυκλοφορίας».
 14. Το Ν. 2738/1999 «Συλλογικές Διαπραγματεύσεις στη Δημόσια Διοίκηση Μονιμοποιήσεις Συμβασιούχων Αορίστου Χρόνου και άλλες διατάξεις.» (ΦΕΚ 180/Α/1999)
 15. Το Ν. 2768/1999 «Ρύθμιση συναξιοδοτικών θεμάτων, σύσταση νομικού προσώπου δημοσίου δικαίου με την επωνυμία "Όργανισμός Περίθαλψης Ασφαλισμένων Δημοσίου (Ο.Π.Α.Δ.)", σύσταση ανώνυμης εταιρίας με την επωνυμία "Ανώνυμη Εταιρία Διαχείρισης Ειδικού Κεφαλαίου ΤΑΠ. - Ο.Τ.Ε. (ΕΔΕΚΤ-Ο.Τ.Ε. ΑΕ.)" και άλλες διατάξεις.» (ΦΕΚ 273/Α/1999)
 16. Το Ν. 2800/2000 (ΦΕΚ 41/Α/2000) «Αναδιάρθρωση Υπηρεσιών Υπουργείου Δημόσιας Τάξης, Σύσταση Αρχηγείου ΕΛΑΣ και άλλες διατάξεις».
 17. Το Ν. 2937/2001 (ΦΕΚ 169/Α/2001) «Τροποποίηση..., ρυθμίσεις ΕΥΑΘ Α.Ε. και άλλες διατάξεις».
 18. Το Ν. 3010/2002 (ΦΕΚ 91/Α/2002) «Εναρμόνιση του Ν. 1650/1986 με τις Οδηγίες 97/11 Ε.Ε. και 96/61 Ε.Ε., διαδικασία οριοθέτησης και ρυθμίσεις θεμάτων για τα υδατορέματα και άλλες διατάξεις».
 19. Το Ν. 3013/2002 (ΦΕΚ 102/Α /2002) «Περί αναβάθμισης της Πολιτικής Προστασίας και λοιπές διατάξεις».
 20. Το Ν. 3106/2003 (ΦΕΚ 30/Α/2003) «Αναδιοργάνωση του Εθνικού Συστήματος Κοινωνικής Φροντίδας και άλλες διατάξεις».
 21. Το Ν. 3212/2003 (ΦΕΚ 308/Α/2003) «Άδεια δόμησης, πολεοδομικές και άλλες διατάξεις θεμάτων αρμοδιότητας Υπουργείου Περιβάλλοντος, Χωροταξίας και Δημοσίων Έργων».
 22. Το Ν. 3370/2005 (ΦΕΚ 176/Α/2005) «Οργάνωση και λειτουργία των υπηρεσιών δημόσιας υγείας και λοιπές διατάξεις».
 23. Το Ν. 3481/2006 (ΦΕΚ 162/Α/2006) «Τροποποιήσεις στη νομοθεσία για το Εθνικό Κτηματολόγιο, την ανάθεση και εκτέλεση συμβάσεων έργων και μελετών και άλλες διατάξεις».
 24. Το Ν. 3511/2006 (ΦΕΚ 258/Α/2006) «Αναδιοργάνωση Πυροσβεστικού Σώματος, αναβάθμιση της αποστολής του και άλλες διατάξεις».
 25. Το Ν. 3613/2007 (ΦΕΚ 263/Α/2007) «Ρυθμίσεις θεμάτων Ανεξάρτητων Αρχών, Γενικού Επιθεωρητή Δημόσιας Διοίκησης, Σώματος Επιθεωρητών Ελεγκτών Δημόσιας Διοίκησης και λοιπών ζητημάτων αρμοδιότητας Υπουργείου Εσωτερικών».
 26. Το Ν. 3542/2007 (ΦΕΚ 50/Α /2007) «Τροποποιήσεις διατάξεων του Κώδικα Κυκλοφορίας (κωδ. Ν. 2696/1999 - ΦΕΚ 57/Α/1999)
 27. Το Ν. 3536/2007 (ΦΕΚ 42/Α /2007) «Ειδικές ρυθμίσεις θεμάτων μεταναστευτικής πολιτικής

- και λοιπών ζητημάτων αρμοδιότητας Υπουργείου Εσωτερικών, Δημόσιας Διοίκησης και Αποκέντρωσης».
28. Το Ν. 3527/2007 «Κύρωση συμβάσεων υπέρ νομικών προσώπων εποπτευομένων από το Υπουργείο Υγείας και Κοινωνικής Αλληλεγγύης και λοιπές διατάξεις» (ΦΕΚ 25/Α/2007)
 29. Το Ν. 3536/2007 «Ειδικές ρυθμίσεις θεμάτων μεταναστευτικής πολιτικής και λοιπών ζητημάτων αρμοδιότητας Υπουργείου Εσωτερικών, Δημόσιας Διοίκησης και Αποκέντρωσης.»(ΦΕΚ 42/Α/2007)
 30. Το Ν. 3584/2007 «Κύρωση του Κώδικα Κατάστασης Δημοτικών και Κοινοτικών Υπαλλήλων» (ΦΕΚ 143/Α/2007)
 31. Το Ν3852/2010 «Νέα Αρχιτεκτονική της Αυτοδιοίκησης και της Αποκεντρωμένης Διοίκησης - Πρόγραμμα Καλλικράτη» (ΦΕΚ 87, τευχ Α')
 32. Το Ν.4018/2011 (ΦΕΚ 215/Α/2011) «Αναδιοργάνωση του συστήματος αδειοδότησης για τη διαμονή αλλοδαπών στη χώρα υπό όρους αυξημένης ασφάλειας, ρυθμίσεις θεμάτων Οργανισμών Τοπικής Αυτοδιοίκησης και άλλες διατάξεις αρμοδιότητας του Υπουργείου Εσωτερικών»
 33. Το Ν. 4071/2012 «Ρυθμίσεις για την τοπική ανάπτυξη, αυτοδιοίκηση και την αποκεντρωμένη διοίκηση Ενσωμάτωση Οδηγίας 2009/50/ΕΚ. «(ΦΕΚ 85/Α'/2012)
 34. Το Ν. 4249/2014 «Αναδιοργάνωση της Ελληνικής Αστυνομίας, του Πυροσβεστικού Σώματος και της Γενικής Γραμματείας Πολιτικής Προστασίας, αναβάθμιση Υπηρεσιών του Υπουργείου Δημόσιας Τάξης και Προστασίας του Πολίτη και ρύθμιση λοιπών θεμάτων αρμοδιότητας Υπουργείου Δημόσιας Τάξης και Προστασίας του Πολίτη και άλλες διατάξεις.» (ΦΕΚ 73/Α72014)
 35. Το Ν. 4313/2014 «Ρυθμίσεις θεμάτων Μεταφορών, Τηλεπικοινωνιών και Δημοσίων Έργων και άλλες διατάξεις» (ΦΕΚ 261/Α/2014)
 36. Το Ν. 4258/2014 «Διαδικασία Οριοθέτησης και ρυθμίσεις θεμάτων για τα υδατορέματα - ρυθμίσεις Πολεοδομικής νομοθεσίας και άλλες διατάξεις» (ΦΕΚ 94/Α/2014).
 37. Το Ν. 4325/2015 «Εκδημοκρατισμός της Διοίκησης - Καταπολέμηση Γραφειοκρατίας και Ηλεκτρονική Διακυβέρνηση. Αποκατάσταση αδικιών και άλλες διατάξεις (ΦΕΚ 47/Α/2015)
 38. Το Ν. 4412/2016 «Δημόσιες Συμβάσεις Έργων, Προμηθειών και Υπηρεσιών (προσαρμογή στις Οδηγίες 2014/24/ΕΕ και 2014/25/ΕΕ» (ΦΕΚ 147/Α /2016)
 39. Το Ν.4456/2017 «Συμπληρωματικά μέτρα εφαρμογής του Κανονισμού (ΕΕ, ΕΥΡΑΤΟΜ) 1141/2014 περί ευρωπαϊκών πολιτικών κομμάτων και ιδρυμάτων, μέτρα επιτάχυνσης του κυβερνητικού έργου αρμοδιότητας Υπουργείου Εσωτερικών και άλλες διατάξεις.» (ΦΕΚ 24/Α/2017)
 40. Το Ν. 4257/2017 «Επείγουσες ρυθμίσεις αρμοδιότητας Υπουργείου Εσωτερικών». (ΦΕΚ 93/Α/2014)
 41. Το Ν.4472/2017 «Συνταξιοδοτικές διατάξεις Δημοσίου και τροποποίηση διατάξεων του ν. 4387/2016, μέτρα εφαρμογής των δημοσιονομικών στόχων και μεταρρυθμίσεων, μέτρα κοινωνικής στήριξης και εργασιακές ρυθμίσεις, Μεσοπρόθεσμο Πλαίσιο.» (ΦΕΚ 74/Α/2017)
 42. Το Ν.Δ. 57/1973 (ΦΕΚ 149/Α/1973) "Περί λήψεως μέτρων κοινωνικής προστασίας των οικονομικώς αδυνάτων και καταργήσεως των διεπουσών τον θεσμόν της απορίας διατάξεων".
 43. Το Ν.Δ. 17/1974 (ΦΕΚ 236/Α/1974) «Περί πολιτικής σχεδιάσεως εκτάκτου ανάγκης».
 44. Το Π.Δ. 210/1992 (ΦΕΚ 99/Α/1992) «Κωδικοποίηση διατάξεων Προεδρικών Διαταγμάτων του κανονισμού Εσωτερικής Υπηρεσίας του Πυροσβεστικού Σώματος».
 45. Το Π.Δ. 93/1993 (ΦΕΚ 39/Α/1993) «Διατηρούμενες αρμοδιότητες Υπουργού Υγείας Πρόνοιας και Κοινωνικών Ασφαλίσεων».
 46. Το Π.Δ.161/1997 (ΦΕΚ 142/Α/1997) «Οργανισμός, Κανονισμός της Εθνικής Μετεωρολογικής Υπηρεσίας (ΕΜΥ) του Υπουργείου Εθνικής Άμυνας».
 47. Το Π.Δ. 22/2006 (ΦΕΚ 18/Α/2006) «Οργανισμός του Εθνικού Κέντρου Κοινωνικής Αλληλεγγύης (Ε.Κ.Κ.Α.)».

48. Το Π.Δ. 30/2007 (ΦΕΚ 28/Α/2007) «Τροποποίηση των Διατάξεων που αφορούν την Ειδική Υπηρεσία Δημοσίων Έργων (ΕΥΔΕ) για την εκτέλεση του έργου αποχέτευσης και επεξεργασίας λυμάτων μείζονος περιοχής Θεσσαλονίκης».
49. Το Π.Δ. 4/2008 (ΦΕΚ 13/Α/2008) «Σύσταση Ειδικών Υπηρεσιών Δημοσίων Έργων Μελετών - Κατασκευών, Λειτουργίας και Συντήρησης Έργων Παραχώρησης».
50. Το Π.Δ. 35/2008 (ΦΕΚ 60/Α/2008) «Τροποποίηση του Προεδρικού Διατάγματος 166/1996 (Α /125) «Σύσταση Γενικής Γραμματείας Συγχρηματοδοτούμενων Δημοσίων Έργων στο Υ.ΠΕ.ΧΩ.Δ.Ε., καθορισμός των αρμοδιοτήτων της και τροποποίηση και συμπλήρωση των Π.Δ. 69/1988 και 91/1991».
51. Το Π.Δ. 99/2009 (ΦΕΚ 125/Α/2009) «Ρύθμιση θεμάτων οργάνωσης της Ελληνικής Αστυνομίας»
52. Το Π.Δ. 184/2009 (ΦΕΚ 213/Α/2009) «Σύσταση Υπουργείου Προστασίας του Πολίτη και καθορισμός των αρμοδιοτήτων του»
53. Το Π.Δ.123/2017 «Οργανισμός του Υπουργείου Υποδομών και Μεταφορών» (ΦΕΚ 151/Α/2017)
54. Το Π.Δ. 97/2017 «Οργανισμός Υπουργείου Αγροτικής Ανάπτυξης και Τροφίμων» (ΦΕΚ 1389/Α/2017)
55. Την Κ.Υ.Α. Δ14α/02/69/ΦΝ380/10-11-1994 (ΦΕΚ 846/Β/1994) «Ίδρυση Εταιρίας έργων υποδομής με την επωνυμία Εγνατία οδός Ανώνυμη Εταιρία».
56. Την Υ.Α. 2025/19-01-1998 (ΦΕΚ 12/Β/1998) «Έγκριση του Υπουργού Εσωτερικών του από 30.12.1997 Γενικού Σχεδίου πολιτικής προστασίας, με την συνθηματική λέξη "ΞΕΝΟΚΡΑΤΗΣ"».
57. Την Κ.Υ.Α. 2673Π2/οικ.2673/29-8-2001 (ΦΕΚ 1185/Β/2001) «Τροποποίηση και συμπλήρωση Προγραμματικών Αποφάσεων περί παροχής Κοινωνικής Προστασίας».
58. Την ΚΥΑ Π2α/οικ. 2673/29-8-2011 «Τροποποίηση και συμπλήρωση Προγραμματικών Αποφάσεων περί παροχής Κοινωνικής Προστασίας» (ΦΕΚ 1185/Β/2001)
59. Την Κ.Υ.Α. Η.Π.31822/1542/Ε103/20-07-2010 (ΦΕΚ 1108/Β/2010) «Αξιολόγηση και διαχείριση των κινδύνων πλημμύρας, σε συμμόρφωση με τις διατάξεις της οδηγίας 2007/60/ ΕΚ «για την αξιολόγηση και τη διαχείριση των κινδύνων πλημμύρας», του Ευρωπαϊκού Κοινοβουλίου και του Συμβουλίου της 23ης Οκτωβρίου 2007».
60. Την ΚΥΑ Δ28/9570/694/24-4-2014 «Τροποποίηση της αριθ. Π2/οικ.2673/29-8-2001 κοινής υπουργικής απόφασης (ΦΕΚ 1185/τ. Β /11-9-2001). » (ΦΕΚ1317/Β /2014)
61. Την ΚΥΑ 619/146296/2016 «Κανονισμός Κρατικών Οικονομικών Ενισχύσεων (ΦΕΚ 4562/Β/2016)
62. Την 1299/7-4-2003 (ΦΕΚ 423/Β/2003) έγκριση Υπουργού Εσωτερικών του Γενικού Σχεδίου Πολιτικής Προστασίας με την συνθηματική λέξη "Ξενοκράτης".
63. Την Υ.Α. 3384/28-06-2006 (ΦΕΚ 776/Β/2006) «Συμπλήρωση του Γενικού Σχεδίου Πολιτικής Προστασίας με τη συνθηματική λέξη "ΞΕΝΟΚΡΑΤΗΣ" με το Ειδικό Σχέδιο "Διαχείρισης Ανθρωπίνων Απωλειών"».
64. Την Υ.Α. 20725/Β.979/10-5-2011 «Καθορισμός διαδικασιών για την εφαρμογή των διατάξεων του άρθρου 36 του Νόμου 2459/1997.» (ΦΕΚ 1207/Β/2011)
65. Την Υ.Α. Δ17α/06/52/ΦΝ443/20-03-2007 (ΦΕΚ 398/Β/2007) «Καθορισμός των οδών του Ν. Αττικής και των ολοκληρωμένων τμημάτων των αυτοκινητοδρόμων, που η συντήρησή τους ανήκει στην αρμοδιότητα των υπηρεσιών της Γ.Γ.Δ.Ε./ΥΠΕΧΩΔΕ».
66. Την Υ.Α. Δ17α/06/19/ΦΝ443/06-02-2009 του Υπουργού Υποδομών και Μεταφορών (ΦΕΚ 299/Β/2009)
67. 4483/2017 (ΦΕΚ 107/Α/2017)
68. Την ΥΑ 44403/2011 (ΦΕΚ 2492/Β/2011) «Έγκριση τροποποίησης του Οργανισμού Εσωτερικής Υπηρεσίας της Περιφέρειας Αττικής»
69. Την Υ.Α. 1958/2012 «Κατάταξη δημόσιων και ιδιωτικών έργων και δραστηριοτήτων σε κατηγορίες και υποκατηγορίες σύμφωνα με το Άρθρο 1 παράγραφος 4 του Ν. 4014/21.09.2011 (ΦΕΚ Α'209/2011)» ΦΕΚ 21/Β/2012)

70. Την Υ.Α.3648/387/30-3-2012 «Εκχώρηση αρμοδιοτήτων για το έργο «Επιχορήγηση επιχειρήσεων που έχουν πληγεί από πλημμύρες και λοιπές θεομηνίες εκτός σεισμών» άρθρου 36 του ν. 2459 (ΦΕΚ 17/Α/18-2-1997).» (ΦΕΚ 985/Β/2012)
71. Την από 18-4-2008 Απόφαση του Υπουργού Εσωτερικών με αριθμ. Πρωτ. 9702/2007
72. Την Υ.Α. 157501/2011 «Έγκριση Κανονισμού Ασφάλισης Ζωικού Κεφαλαίου από τον Οργανισμό Ελληνικών Γεωργικών Ασφαλίσεων (ΕΛ.Γ.Α.)- Ν.Π.Ι.Δ.» του Υπουργού Αγροτικής Ανάπτυξης και Τροφίμων (ΦΕΚ 1669/Β/2011)
73. Την Υ.Α. 7791/Α314/14/8-10-2014 «Καθορισμός Διαδικασίας Ελέγχου Κτιρίων, Ελέγχου φακέλων Επισκευής και Ανακατασκευής Κτιρίων καθώς και εκδίκασης Ενστάσεων, μετά από φυσικές Καταστροφές» (ΦΕΚ 2658/Β /2014)
74. Την Υ.Α 5423/Α314/3-6-2014 του Υπουργείου Περιβάλλοντος Χωροταξίας και Δημοσίων Έργων
75. Την Υ.Α. ΔΑΕΦΚ /οικ.3645/Δ.Β10/28-8-2015 «Καθορισμός ελάχιστων υποχρεωτικών απαιτήσεων για τη σύνταξη μελετών αποκατάστασης κτιρίων που έχουν υποστεί βλάβες από πλημμύρες και την έκδοση των σχετικών αδειών επισκευής.»(ΦΕΚ 1894/Β/2015)
76. ΥΑ 3252/99092/22-09-2017 " «Αρμοδιότητες που ασκούν οι Περιφέρειες για θέματα εγγειοβελτιωτικών έργων και Οργανισμών Εγγείων Βελτιώσεων και καθορισμός περιπτώσεων για τις οποίες γνωμοδοτούν τα Περιφερειακά Γνωμοδοτικά Συμβούλια Εγγειοβελτιωτικών Έργων» (ΦΕΚ 3452/Β/2017)
77. Τη 4422/Ε.Ο./06-09-2007 (ΦΕΚ 1787/Β /2007) Απόφαση του Γενικού Γραμματέα Περιφέρειας Αττικής «Καθορισμός των οδών του Ν. Αττικής που η συντήρηση τους ανήκει στην αρμοδιότητα των υπηρεσιών της Περιφέρειας Αττικής και των Νομαρχιών Αθηνών, Πειραιά, Ανατολικής Αττικής και Δυτικής Αττικής».
78. Την 33/3147/12-10-1998 εγκύκλιο της Δ/σης Εγγειοβελτιωτικών Έργων (Δ7) της Γενικής Γραμματείας Δημοσίων Έργων του Υ.ΠΕ.ΧΩ.Δ.Ε.
79. Την 938/ΑΖ11/15-04-1998 εγκύκλιο του Υφυπουργού ΠΕ.ΧΩ.Δ.Ε. που αφορά την αποκατάσταση ζημιών κτιρίων που επλήγησαν από πλημμύρες, πυρκαγιές και κατολισθήσεις.
80. Το Δ7γ/1607/φ.Ε33/14-9-2005 έγγραφο της Δ/σης Εγγειοβελτιωτικών Έργων (Δ7) της Γενικής Γραμματείας Δημοσίων Έργων του Υ.ΠΕ.ΧΩ.Δ.Ε.
81. Το 12815/08-09-2006 έγγραφο της Δ/σης Αξιοποίησης Εγγειοβελτιωτικών Έργων και Μηχανικού Εξοπλισμού του Υπουργείου Αγροτικής Ανάπτυξης και Τροφίμων.
82. Το 5301/4/16-λδ/20-06-2006 έγγραφο της ΕΛ.ΑΣ./Α.Ε.Α.
83. Το 4096/12-07-2006 έγγραφο της Γενικής Γραμματείας Πολιτικής Προστασίας.
84. Το 1764/12-03-2009 έγγραφο της Γενικής Γραμματείας Πολιτικής Προστασίας που αφορά εγχειρίδιο Πολιτικής Ασκήσεων με τίτλο «Σχεδιασμός, Διεξαγωγή και Αποτίμηση Ασκήσεων Πολιτικής Προστασίας στα πλαίσια του Γενικού Σχεδίου Πολιτικής Προστασίας "ΞΕΝΟΚΡΑΤΗΣ"».
85. Την 109259/28-08-2007 Εγκύκλιο του Υ.Υ.Κ.Α «Λήψη μέτρων διασφάλισης της Δημόσιας Υγείας σε περιπτώσεις φυσικών καταστροφών»
86. Το Π2α/Γ.Π.οικ.94064/19-08-2011 έγγραφο της Δ/ση Κοινωνικής Αντίληψης & Αλληλεγγύης του ΥΥΚΑ «Σχετικά με προγράμματα κοινωνικής προστασίας»
87. Το Δ.ΥΓ2/49487/5-8-2011 έγγραφο της Δ/σης Υγειονομικής Μηχανικής και Υγιεινής Περιβάλλοντος του ΥΥΚΑ «Εγκύκλιος σχετικά με λήψη μέτρων διασφάλισης της Δημόσιας Υγείας σε περιπτώσεις φυσικών καταστροφών»
88. Το Δ7γ/1220/φ.Εγκ. 33/29-08-2011 έγγραφο της Δ/σης Εγγειοβελτιωτικών Έργων (Δ7) της ΓΓΔΕ «Αστυνόμηση ρεμάτων και συντήρηση αντιπλημμυρικών έργων»
89. Το 4524/Α42/26-08-2011 έγγραφο της Υπηρεσίας Αποκατάστασης Σεισμοπλήκτων (ΥΑΣ) της ΓΓΔΕ «Διαδικασία αποκατάστασης ζημιών σε κτίρια που επλήγησαν από καταστροφές μετά την εφαρμογή του Προγράμματος "Καλλικράτης"»
90. Δ7γ/1220/φ.Εγκ.33/29-08-2011 έγγραφο της Δ/σης Εγγειοβελτιωτικών Έργων (Δ7) της

ΓΓΔΕ

91. Δ7γ/1202/φ.Εγκ.33/1998/30-8-2013 έγγραφο της Δ/σης Εγγειοβελτιωτικών Έργων (Δ7) της ΓΓΔΕ,
92. 8284/3-4-2013 έγγραφο της Δ/σης Τεχνικών Υπηρεσιών του ΥΠ.ΕΣ.
93. 34021/16-9-2014 έγγραφο της Δ/σης Οργάνωσης και Λειτουργίας ΟΤΑ του ΥΠ.ΕΣ.
94. Την ΥΑ 29310 οικ. Φ.109.1/27-6-2014 «Οργάνωση, Διάρθρωση Λειτουργία Ενιαίου Συντονιστικού Κέντρου Επιχειρήσεων (Ε.Σ.Κ.Ε.)» (ΦΕΚ 1869/Β/2014)
95. Το 6372/9-10-2014 έγγραφο της Γενικής Γραμματείας Πολιτικής Προστασίας
96. Ν.Δ. 3881/58 «Περί Έργων Εγγείων Βελτιώσεων» (ΦΕΚ 181/Α/1958)
97. Την ΒΥΕ/35081/6-4-1983 κοινή εγκύκλιο των Υπουργείων Δημοσίων Έργων και Γεωργίας
98. Την 33/3147/12-10-1998 εγκύκλιο του Υπουργείου Υποδομών, Μεταφορών & Δικτύων
99. Το 130938/2294/22-5-2013 έγγραφο της Δ/σης Αναδασώσεων και Ορεινής Υδρονομίας της Ειδικής Γραμματείας Δασών του Υπουργείου Περιβάλλοντος και Ενέργειας
100. Το Δ17/81/4/φ2,2,1/24-5-2007 έγγραφο από τον Υπουργό ΠΕ.ΧΩ.Δ.Ε.
101. Το 160596/4511/30-08-2017 έγγραφο της Δ/σης Δασικών Έργων και Υποδομών του Υπουργείου Περιβάλλοντος ΑΔΑ 7ΑΑ4653Π8- ΠΕΛ
102. Το 1348/140676/7-11-2014 έγγραφο της Δ/σης Αξιοποίησης Εγγειοβελτιωτικών έργων και Μηχανολογικού Εξοπλισμού του Υπουργείου Αγροτικής Ανάπτυξης
103. Την ΔΑΕΕ/οικ2287/22-12-2016 Απόφαση του Υπουργού Υποδομών και Μεταφορών (ΦΕΚ 4420/Β/2016)
104. Το 1484/20-02-2017 έγγραφο της Γενικής Γραμματείας Πολιτικής Προστασίας
105. Το 4526/22-06-2017 έγγραφο της Γενικής Γραμματείας Πολιτικής Προστασίας
106. Το 6748/09-10-2017 έγγραφο της Γενικής Γραμματείας Πολιτικής Προστασίας
107. Υ.Α. 7575/18-10-2016 «Ρυθμίσεις λειτουργίας Συντονιστικών Οργάνων Πολιτικής Προστασίας (Σ.Ο.Π.Π.) των περιφερειακών ενότητων των Περιφερειών της Χώρας σύμφωνα με το άρθρο 12 του Ν. 3013/2002 και το άρθρο 160 του Ν. 3852/2010 όπως ισχύουν.» (ΦΕΚ 3591/Β/4-11-2016)
108. Το 8332/21-11-2016 έγγραφο της Γενικής Γραμματείας Πολιτικής Προστασίας
109. Το 2110/17-04-2013 έγγραφο της Γενικής Γραμματείας Πολιτικής Προστασίας
110. Το 9032/14-12-2016 έγγραφο της Γενικής Γραμματείας Πολιτικής Προστασίας
111. Ν.Δ. 444/1970 «Περί αρμοδιοτήτων Λιμενικού Σώματος και σχέσεων προς τας αρμοδιότητας των Σωμάτων Ασφαλείας» (ΦΕΚ 39/Α/2014)
112. Το 2/52145/0026/1-7-2014 έγγραφο του Γενικού Λογιστηρίου του Κράτους (ΑΔΑ: 7ΡΝΩΗ-Ψ02)
113. Υ.Α. 57654/23-5-2017 «Ρύθμιση ειδικότερων θεμάτων λειτουργίας και διαχείρισης του Κεντρικού Ηλεκτρονικού Μητρώου Δημοσίων Συμβάσεων (ΚΗΜΔΗΣ) του Υπουργείου Οικονομίας και Ανάπτυξης» (ΦΕΚ 1781/Β'/2017)
114. Π.Δ. 376/1988 «Οργανισμός Εθνικού Κέντρου Άμεσης Βοήθειας (ΕΚΑΒ)» (ΦΕΚ 169/Α/1988)
115. Τα 4927/5-7-2016 και 6044/25-8-2016 έγγραφα της Γενικής Γραμματείας Πολιτικής Προστασίας
116. Την Γ18/Γ.Π.οικ.59565/4-8-2015 εγκύκλιο του Υπουργείου Υγείας «λήψη μέτρων διασφάλισης της Δημόσιας Υγείας σε περιπτώσεις Φυσικών Καταστροφών» ΑΔΑ: 6ΜΑΥ465ΦΥ0-φ25
117. Ν.Δ. 17/1971 «Περί Πολιτικής Σχεδιάσεως Εκτάκτου Ανάγκης.» (ΦΕΚ 236/Α/1974)
118. Το 3854/10-6-2015 έγγραφο της Γενικής Γραμματείας Πολιτικής Προστασίας
119. Το 2300/29-3-2016 έγγραφο της Γενικής Γραμματείας Πολιτικής Προστασίας ΑΔΑΩΜΣΚ465ΦΘΕ-7ΒΕ
120. Την 8149/16-12-2014 απόφαση του Γενικού Γραμματέα Πολιτικής Προστασίας ΑΔΑ: ΩΘ0ΨΙ-ΛΧΦ
121. Την Εγκύκλιο Αρ. 10 Α.Π> 7207/7-3-2017 του υπουργείου Εσωτερικών ΑΔΑ: Ψ65Π465Χ07-4^Ε8
122. Το 17939/30-5-2017 έγγραφο του Υπουργείου Εσωτερικών ΑΔΑ: 7ΖΜΥ465Χ07-ΙΥΜ

123. Τα 6776/5-10-2015 και 7026/14-10-2015 έγγραφα της Γενικής Γραμματείας Πολιτικής Προστασίας
124. Το Δ28/ΓΠ25803/1457/27-3-2013 έγγραφο του Υπουργείου Εργασίας, Κοινωνικής Ασφάλισης και Πρόνοιας
125. Το Ν.Δ. 57/1973 «Περί λήψεως μέτρων κοινωνικής προστασίας των οικονομικώς αδυνάτων και καταργήσεως των διεπουσών τον θεσμόν της απορίας διατάξεων» (ΦΕΚ 149/Α/1973)
126. Την ΓΔΟΠ/0000811/ΕΞ2017/17 απόφαση του Υπουργού Οικονομικών (ΦΕΚ 1972/Β'/2017)
127. Το 10466/ΔΒΠ108/6-3-2015 έγγραφο της Δ/σης Βιομηχανικής Πολιτικής

Στον πίνακα που ακολουθεί παρατίθενται οι ρόλοι και οι αρμοδιότητες όλων των εμπλεκόμενων φορέων σε έργα, δράσεις, μέτρα πρόληψης καθώς και στην αντιμετώπιση έκτακτων αναγκών και διαχείρισης συνεπειών λόγω πλημμυρικών φαινομένων, σύμφωνα με τα αναφερόμενα στο υπ. αριθ. 7742/1-11-2017 έγγραφο της Γενικής Γραμματείας Πολιτικής Προστασίας.

Πίνακας 2.3: Εμπλεκόμενοι φορείς στην διαχείριση πλημμυρικών φαινομένων σύμφωνα με το έγγραφο υπ. αριθμ. 7742/1-11-2017 της ΓΓΠΠ.

A/A	Στάδιο πρόληψης /ετοιμότητας /αντιμετώπισης σύμφωνα με το υπ. αριθ. 7742/1.11.2017 ΓΓΠΠ	Εμπλεκόμενοι φορείς
1	Μελέτη, εκτέλεση και συντήρηση αντιπλημμυρικών έργων	ΥΠΕΝ, ΥΠΥΜΕ, Υπουργείο Αγροτικής Ανάπτυξης και Τροφίμων (ΥΠΑΑΤ), Αποκεντρωμένη Διοίκηση, Ο.Τ.Α., Οργανισμός Εγγείων Βελτιώσεων (ΟΕΒ.)
2	Αξιολόγηση και Διαχείριση των Κινδύνων Πλημμύρας	ΥΠΕΝ, ΕΓΥ, Δ/νσεις Υδάτων, ΓΓΠΠ, Αποκεντρωμένη Διοίκηση, Περιφέρειες
3	Αρμοδιότητες μελέτης, ανάθεσης και εκτέλεσης έργων διευθέτησης, αντιπλημμυρικής προστασίας και εργασιών συντήρησης	ΥΠΕΝ, ΥΠΥΜΕ, Αποκεντρωμένη Διοίκηση, Περιφέρειες, Περιφερειακές Ενότητες (ΠΕ), Ο.Τ.Α. Α' Βαθμού, Δασικές Υπηρεσίες/Αποκεντρωμένη Διοίκηση, Δ/νσεις Τεχνικών Έργων/Περιφέρεια, Τεχνικές Υπηρεσίες/Δήμοι, Δ/νση Αντιπλημμυρικών & Εγγειοβελτιωτικών Έργων (ΔΑΕΕ)/ΥΠΥΜΕ
4	Καθαρισμός και αστυνόμευση ρεμάτων	Δήμοι, Τεχνικές Υπηρεσίες/ΟΤΑ, Περιφέρειες, ΕΛ.ΑΣ, Λιμενικές Αρχές, Διεύθυνση Δημόσιας Περιουσίας/Υπουργείο Οικονομικών
5	Έργα δασοτεχνικής διευθέτησης χειμάρρων και αντιπλημμυρικών και αντιδιαβρωτικών έργων σε δάση και δασικές εκτάσεις	ΥΠΕΝ/Γενική Δ/νση Ανάπτυξης και Προστασίας Δασών και Αγροπεριβάλλοντος/ Δ/νση Δασικών Έργων και Υποδομών, Δασικές Υπηρεσίες/Αποκεντρωμένη Διοίκηση
6	Συντήρηση και Αποκατάσταση της Λειτουργικότητας Εγγειοβελτιωτικών Έργων	ΟΕΒ, ΤΟΕΒ, ΓΟΕΒ, Περιφέρεια, Τμήμα Αξιοποίησης Εγγειοβελτιωτικών Έργων και Μηχανικού Εξοπλισμού/Διεύθυνση Εγγείων Βελτιώσεων και Εδαφοϋδατικών Πόρων/ ΥΠΑΑΤ
7	Έλεγχος καλής λειτουργίας και συντήρησης του δικτύου ομβρίων υδάτων στο οδικό δίκτυο	Περιφέρεια/ Δ/νση Τεχνικών Έργων, Δήμοι/ ΔΕΥΑ και Τεχνικές Υπηρεσίες
8	Προειδοποιητική Σήμανση σε Ιρλανδικές Διαβάσεις	ΕΛΑΣ/Τροχαία
9	Χαρτογραφική Αποτύπωση Κατανομής Αρμοδιοτήτων Συντήρησης του Οδικού Δικτύου της	Δ/νση Σχεδιασμού & Αντιμετώπισης Εκτάκτων Αναγκών/ ΓΓΠΠ

Α/Α	Στάδιο πρόληψης /ετοιμότητας /αντιμετώπισης σύμφωνα με το υπ. αριθ. 7742/1.11.2017 ΓΓΠΠ	Εμπλεκόμενοι φορείς
	Χώρας	
10	Έλεγχος καλής λειτουργίας και συντήρησης του Δικτύου Ομβρίων Υδάτων στα ολοκληρωμένα τμήματα αυτοκινητοδρόμων	ΓΓΥ./ΥΠΥΜΕ, Εγνατία Οδός ΑΕ Περιφερειακή Υπηρεσία Θεσσαλονίκης & Περιφερειακή Υπηρεσία Κομοτηνής
11	Προετοιμασία/Ετοιμότητα Αποκεντρωμένων Διοικήσεων, Περιφερειών και Δήμων	Οι οργανικές μονάδες των Δήμων, Περιφερειών και Αποκεντρωμένων Διοικήσεων που εμπλέκονται στην αντιμετώπιση έκτακτων αναγκών και τη διαχείριση των συνεπειών λόγω πλημμυρικών φαινομένων
12	Μνημόνια Ενεργειών	Δ/νσεις Πολιτικής Προστασίας/ Περιφέρεια, Γραφεία Πολιτικής Προστασίας/Δήμοι
13	Μνημόνια συνεργασίας με ιδιωτικούς φορείς	Δ/νσεις Πολιτικής Προστασίας και Δ/νσεις Τεχνικών Έργων/ Περιφέρεια, Γραφεία Πολιτικής Προστασίας και Τεχνικές Υπηρεσίες/Δήμοι
14	Ενημέρωση κοινού για τη λήψη μέτρων αυτοπροστασίας από τον κίνδυνο των πλημμυρών	Γενική Γραμματεία Πολιτικής Προστασίας (ΓΓΠΠ), Δ/νση Πολιτικής Προστασίας/ Αποκεντρωμένη Διοίκηση, Δ/νσεις Πολιτικής Προστασίας/ Περιφέρεια, Τμήματα Πολιτικής Προστασίας/ΠΕ, Γραφεία Πολιτικής Προστασίας/Δήμοι, εθελοντικές οργανώσεις, Δ/νσεις Αγροτικής Οικονομίας/ Περιφέρεια, Δ/νσεις Αγροτικής Οικονομίας και Κτηνιατρικής/ ΠΕ
15	Πρόγνωση επικίνδυνων καιρικών φαινομένων - Αυξημένη ετοιμότητα για την αντιμετώπιση κινδύνων από την εκδήλωση πλημμυρικών φαινομένων	Εθνική Μετεωρολογική Υπηρεσία (ΕΜΥ) – ΚΕΠΠ/ΕΣΚΕ με διαβίβαση ιδιαίτερου προειδοποιητικού σήματος προς όλους τους εμπλεκόμενους φορείς
16	Αρχική ειδοποίηση για την εκδήλωση πλημμυρικών φαινομένων με καταστροφικές συνέπειες	ΕΛ.ΑΣ, Πυροσβεστικό Σώμα και τα Αποκεντρωμένα Όργανα Πολιτικής Προστασίας
17	Εμπλοκή φορέων στην άμεση αντιμετώπιση έκτακτων αναγκών και στην άμεση/βραχεία διαχείριση συνεπειών λόγω πλημμυρικών φαινομένων	Οι οργανικές μονάδες των Δήμων, Περιφερειών και Αποκεντρωμένων Διοικήσεων που εμπλέκονται στην αντιμετώπιση έκτακτων αναγκών και τη διαχείριση των συνεπειών λόγω πλημμυρικών φαινομένων, ΕΛ.ΑΣ, Τροχαία, Φορείς λειτουργίας και συντήρησης οδικών δικτύων, (παραχωρησιούχες εταιρείες οδικών δικτύων κλπ), Λιμενικές Αρχές, Πυροσβεστικό Σώμα, ΕΚΑΒ, Εθνικό Κέντρο Επιχειρήσεων Υγείας (ΕΚΕΠΥ)/ Υπουργείο Υγείας, ΚΕΕΛΠΝΟ, Εθνικό Κέντρο Κοινωνικής Αλληλεγγύης (ΕΚΚΑ), Δ/νσεις Δημόσιας Υγείας/ΠΕ, Συντονιστικά Όργανα Πολιτικής Προστασίας
18	Επιχειρήσεις έρευνας-διάσωσης	Πυροσβεστικό Σώμα (Π.Σ)., Λιμενικό Σώμα – Ελληνική Ακτοφυλακή (ΛΣ-ΕΛΑΚΤ), επικουρικά για τη διευκόλυνση των επιχειρήσεων: Μονάδες παροχής υπηρεσιών υγείας (νοσοκομεία, κέντρα υγεία, ιατρεία κλπ), Ομάδα Διαχείρισης Κρίσεων (ΟΔΙΚ)/ ΕΚΑΒ, Ειδικό

Α/Α	Στάδιο πρόληψης /ετοιμότητας /αντιμετώπισης σύμφωνα με το υπ. αριθ. 7742/1.11.2017 ΓΓΠΠ	Εμπλεκόμενοι φορείς
		Τμήμα Ιατρικής Καταστροφών (ΕΤΙΚ), αρμόδιες οργανικές μονάδες Δήμων, Περιφερειών, αρμόδιοι για τη λειτουργία δικτύων ύδρευσης (ΔΕΥΑ), αρμόδιοι για τη λειτουργία δικτύων ηλεκτροδότησης (ΔΕΔΔΗΕ, ΑΔΜΗΕ), αρμόδιοι για τη λειτουργία δικτύων διανομής φυσικού αερίου (ΔΕΠΑ, ΔΕΣΦΑ), ΕΜΑΚ, ΕΛ.ΑΣ
19	Αντιμετώπιση έκτακτων αναγκών και διαχείριση συνεπειών λόγω επαγόμενων φαινομένων	Οι οργανικές μονάδες των Δήμων, Περιφερειών και Αποκεντρωμένων Διοικήσεων που εμπλέκονται στην αντιμετώπιση έκτακτων αναγκών και τη διαχείριση των συνεπειών λόγω πλημμυρικών φαινομένων, Εθνικό Κέντρο Επιχειρήσεων Υγείας (ΕΚΕΠΥ), Εθνικό Κέντρο Κοινωνικής Αλληλεγγύης (ΕΚΚΑ), Κέντρο Ελέγχου και Πρόληψης Νοσημάτων (ΚΕΕΛΠΝΟ), ΕΛ.ΑΣ, Ινστιτούτο Γεωλογικών και Μεταλλευτικών Ερευνών (ΙΓΜΕ), Π.Σ., ΕΚΑΒ,
20	Ενεργοποίηση Μνημονίου Συνεργασίας μεταξύ του ΙΓΜΕ και της ΓΓΠΠ	ΓΓΠΠ, ΙΓΜΕ/ Ομάδα Άμεσης Παρέμβασης
21	Συνεργασία των φορέων συντήρησης του οδικού δικτύου με τους φορείς αποκατάστασης βλαβών δικτύων κοινής ωφέλειας	Φορείς λειτουργίας και συντήρησης δικτύων κοινής ωφέλειας (ΑΔΜΗΕ ΑΕ, ΔΕΔΔΗΕ ΑΕ, φορείς ύδρευσης, φορείς τηλεπικοινωνιών, κλπ), ΕΛ.ΑΣ/Τροχαία
22	Οργανωμένη πρόληπτική απομάκρυνση πολιτών λόγω πλημμυρικών φαινομένων	Δήμοι, Περιφέρειες, Αποκεντρωμένη Διοίκηση, ΕΛΑΣ, ΠΣ
23	Αιτήματα συνδρομής - διάθεση μέσων	ΚΕΠΠ/ΕΣΚΕ, Κέντρα Επιχειρήσεων λοιπών επιχειρησιακά εμπλεκόμενων Φορέων (ΕΛ.ΑΣ., ΛΣ-ΕΛΑΚΤ, ΕΚΕΠΥ, ΕΚΑΒ, ΔΕΔΔΗΕ, ΓΕΕΘΑ/ΕΘΚΕΠΙΧ, ΕΣΚΕ/ΠΣ κλπ), Δήμοι, Περιφέρειες, Αποκεντρωμένη Διοίκηση, ΓΓΠΠ
24	Κήρυξη περιοχών σε κατάσταση έκτακτης ανάγκης πολιτικής προστασίας λόγω πλημμυρικών φαινομένων - Συντονισμός Φορέων	Γενικός Γραμματέας Πολιτικής Προστασίας και δια εξουσιοδότησής του ο Περιφερειάρχης ή ο Συντονιστής της Αποκεντρωμένης Διοίκησης
25	Πληρωμή Δαπανών στο πλαίσιο Δράσεων Πολιτικής Προστασίας	Δ/ση Σχεδιασμού & Αντιμετώπισης Εκτάκτων Αναγκών/ ΓΓΠΠ, Γενικό Λογιστήριο του Κράτους (ΓΛΚ), Δ/ση Οικονομικών Τ.Α/Υπουργείο Εσωτερικών, Ενιαία Ανεξάρτητη Αρχή Δημοσίων Συμβάσεων, Περιφέρεια, Δήμοι
26	Πρόσληψη έκτακτου προσωπικού από τους ΟΤΑ για την αντιμετώπιση κατεπείγουσων αναγκών από την εκδήλωση πλημμυρικών φαινομένων	ΟΤΑ Α & Β Βαθμού/ ΝΠΙΔ
27	Επιχορήγηση Δήμων και Περιφερειών της χώρας στα πλαίσια του έργου <Πρόγραμμα πρόληψης	Υπουργείο Εσωτερικών/ Δ/ση Οικονομικής & Αναπτυξιακής Πολιτικής Τοπικής Αυτοδιοίκησης

Α/Α	Στάδιο πρόληψης /ετοιμότητας /αντιμετώπισης σύμφωνα με το υπ. αριθ. 7742/1.11.2017 ΓΓΠΠ	Εμπλεκόμενοι φορείς
	και αντιμετώπισης ζημιών και καταστροφών που προκαλούνται από θεομηνίες στους ΟΤΑ Α και Β Βαθμού>	
28	Επίταξη προσωπικών υπηρεσιών για την αντιμετώπιση επείγουσας κοινωνικής ανάγκης από θεομηνία	Δ/νση Σχεδιασμού & Αντιμετώπισης Εκτάκτων Αναγκών/ ΓΓΠΠ, οργανικές μονάδες Πολιτικής Προστασίας των Περιφερειών και των Δήμων, εμπλεκόμενους φορείς σε κεντρικό επίπεδο (Α/ΕΛ.ΑΣ., Α.Π.Σ., Α/Λ.Σ.-ΕΛ.ΑΚΤ., Ε.Κ.ΕΠ.Υ), Υπουργοί, Περιφερειάρχες, Πρωθυπουργός
29	Λήψη μέτρων διασφάλισης της ποιότητας του πόσιμου νερού	Υπουργείο Υγείας, ΟΤΑ, φορείς ύδρευσης, Δ/νσεις Δημόσιας Υγείας/Περιφέρεια
30	Άμεση χαρτογράφηση πληγείσας περιοχής σε περιπτώσεις μεγάλων καταστροφών μέσω του Ευρωπαϊκού Προγράμματος COPERNICUS-EMERGENCY MANAGEMENT SERVICE – MAPPING για την αντιμετώπιση πλημμυρικών φαινομένων	Δ/νση Σχεδιασμού και Αντιμετώπισης Εκτάκτων Αναγκών/ΓΓΠΠ
31	Εθελοντικές οργανώσεις	ΣΟΠΠ/ΠΕ , ΣΤΟ/Δήμων, ΓΓΠΠ, Δ/νσεις Πολιτικής Προστασίας/ Περιφέρεια, Τμήματα Πολιτικής Προστασίας/ΠΕ
32	Οικονομική ενίσχυση πληγέντων - προνοιακά επιδόματα	Δήμοι, Περιφέρειες, Γενικός Γραμματέας Πολιτικής Προστασίας, ΥΠ.ΟΙΚ., Υπουργείο Εσωτερικών, ΥΠΥΜΕ
33	Οριοθέτηση πλημμυρόπληκτων περιοχών - χορήγηση στεγαστικής συνδρομής	ΥΠΥΜΕ/ Γενική Γραμματεία Υποδομών/ Γενική Δ/νση Αποκατάστασης Επιπτώσεων Φυσικών Καταστροφών (ΓΔΑΕΦΚ), Υπουργείο Εσωτερικών, Υπουργείο Οικονομικών, Υπουργείο Οικονομίας και Ανάπτυξης/ Γενική Γραμματείας Βιομηχανία/ Δ/νσης Βιομηχανικής Πολιτικής
34	Χορήγηση αποζημιώσεων στη φυτική, ζωική και αλιευτική παραγωγή	Οργανισμός Ελληνικών Γεωργικών Ασφαλίσεων (ΕΛΓΑ)
35	Τήρηση στοιχείων ειδικού φακέλου καταστροφής	ΓΓΠΠ, Δ/νση Πολιτικής Προστασίας/ Αποκεντρωμένη Διοίκηση, με συμμετοχή όλων των επιμέρους αρμόδιων φορέων, Περιφέρειες, Δήμοι

2.4 ΣΧΕΤΙΚΕΣ ΚΟΙΝΟΤΙΚΕΣ ΟΔΗΓΙΕΣ

Με την εφαρμογή της Οδηγίας 2007/60/ΕΚ για τις πλημμύρες συνδέονται άμεσα οι ακόλουθες κοινοτικές οδηγίες :

- Οδηγία Πλαίσιο για τα Ύδατα 2000/60/ΕΚ (Water Framework Directive).
- Κανονισμός (ΕΚ) αριθ. 2012/2002 του Συμβουλίου, της 11ης Νοεμβρίου 2002 για την ίδρυση του Ταμείου Αλληλεγγύης της Ευρωπαϊκής Ένωσης (EUSF).

- Απόφαση 2001/792/ΕΚ του Συμβουλίου, της 23ης Οκτωβρίου 2001, περί κοινοτικού μηχανισμού για τη διευκόλυνση της ενισχυμένης συνεργασίας στις επεμβάσεις βοήθειας της πολιτικής προστασίας (Civil Protection Mechanism).
- Η δράση της Επιτροπής στον τομέα της πρόληψης των καταστροφών (Disaster prevention).
- Οδηγία 96/61/ΕΚ του Συμβουλίου, της 24ης Σεπτεμβρίου 1996, σχετικά με την ολοκληρωμένη πρόληψη και έλεγχο της ρύπανσης (IPPC Directive).
- Οδηγία 2010/75/ΕΕ (Industrial Emissions Directive-IED), περί βιομηχανικών εκπομπών (ολοκληρωμένη πρόληψη και έλεγχος της ρύπανσης).
- Οδηγία 85/337/ΕΟΚ του Συμβουλίου, της 27ης Ιουνίου 1985 για την εκτίμηση των επιπτώσεων ορισμένων σχεδίων δημοσίων και ιδιωτικών έργων στο περιβάλλον (EIA Directive).
- Οδηγία 96/82/ΕΚ του Συμβουλίου, της 9ης Δεκεμβρίου 1996 για την αντιμετώπιση των κινδύνων μεγάλων ατυχημάτων σχετιζόμενων με επικίνδυνες ουσίες (SEVESO II), όπως παρατάθηκε με την οδηγία 2003/105/ΕΚ.
- Η Οδηγία 2001/42/ΕΚ του Ευρωπαϊκού Κοινοβουλίου και του Συμβουλίου, της 27ης Ιουνίου 2001 για την εκτίμηση των επιπτώσεων ορισμένων σχεδίων και προγραμμάτων στο περιβάλλον (The SEA Directive).
- Η σύμβαση του Aarhus και των σχετικών προβλέψεων της κοινοτικής νομοθεσίας σχετικά με τη συμμετοχή του κοινού και την πρόσβαση σε περιβαλλοντικές πληροφορίες (Aarhus Convention and related Community legislation).

Επίσης, διάφορες πολιτικές και πρωτοβουλίες της ΕΕ σχετίζονται με την εφαρμογή της Οδηγίας 2007/60/ΕΚ και τη διαχείριση των κινδύνων πλημμύρας όπως αυτές για:

- τις Πράσινες Υποδομές (Green Infrastructure),
- τη βιοποικιλότητα (Biodiversity information),
- την προσαρμογή στην Κλιματική Αλλαγή (Climate change adaptation),
- την παγκόσμια παρακολούθηση του περιβάλλοντος και της ασφάλειας (Global Monitoring for Environment and Security (GMES)),
- το κοινό σύστημα περιβαλλοντικής πληροφορίας (Shared Environmental Information Systems (SEIS)),
- Οδηγία 2007/2/ΕΚ του Ευρωπαϊκού Κοινοβουλίου και του Συμβουλίου, της 14ης Μαρτίου 2007, για τη δημιουργία υποδομής χωρικών πληροφοριών στην Ευρωπαϊκή Κοινότητα (INSPIRE Directive).

2.5 ΔΙΑΣΥΝΔΕΣΗ ΜΕ ΟΔΗΓΙΑ 2000/60/ΕΚ

Η Οδηγία 2007/60/ΕΚ είναι συγγενής με την Οδηγία 2000/60/ΕΚ (η οποία ενσωματώθηκε στο Εθνικό δίκαιο με το ΠΔ 51/2007- ΦΕΚ Α 54/8.03.2007 και τον Ν. 3199/2003 όπως τροποποιήθηκε και ισχύει) «για τη θέσπιση πλαισίου κοινοτικής δράσης στον τομέα της πολιτικής των υδάτων».

Η Οδηγία 2000/60 (Water Framework Directive – WFD) θεσπίζει ένα ολοκληρωμένο σύστημα προστασίας όλων των υδάτων. Είναι το σημαντικότερο κείμενο της νομοθεσίας για το περιβάλλον της Ευρωπαϊκής Ένωσης (Ε.Ε.) κατά τη διάρκεια των τελευταίων ετών. Η Οδηγία θεσπίζει το πλαίσιο της κοινοτικής δράσης στον τομέα της πολιτικής των υδάτων, επιβάλλει την ανάπτυξη ολοκληρωμένων σχεδίων διαχείρισης για κάθε λεκάνη απορροής ποταμού, με στόχο την επίτευξη καλής οικολογικής και χημικής κατάστασης και φιλοδοξεί, μεταξύ των άλλων, να συμβάλλει στον μετριασμό των επιπτώσεων των πλημμυρών. Το κυρίως καινοτόμο στοιχείο της Οδηγίας είναι ότι θεσπίζει την

ολοκληρωμένη διαχείριση των υδατικών πόρων σε επίπεδο λεκάνης απορροής ποταμού. Χρησιμοποιείται δηλαδή η Λεκάνη Απορροής Ποταμού για όλες τις ενέργειες σχεδιασμού και διαχειριστικής δράσης που έχουν να κάνουν με το νερό. Όμως, η μείωση των κινδύνων πλημμύρας δεν είναι ένας από τους κύριους στόχους της Οδηγίας, ούτε λαμβάνονται υπόψη μελλοντικές αλλαγές στους κινδύνους αυτούς λόγω της αλλαγής του κλίματος. Γι' αυτό το λόγο, η Οδηγία Πλαίσιο δεν είναι ένα ικανοποιητικό εργαλείο για μια ολοκληρωμένη προσέγγιση της διαχείρισης του κινδύνου πλημμυρών στις χώρες της Ε.Ε. Παρ' όλα αυτά, και επειδή η Οδηγία 2000/60 αποτελεί το σημαντικότερο εργαλείο για την αιεφόρο διαχείριση των νερών σε επίπεδο ΕΕ, θα αναφερθούν εν συντομία τα κυριότερα σημεία της

- Ο προσδιορισμός της λεκάνης απορροής ποταμού ή συνόλου λεκανών απορροής με τη μορφή μιας υδρολογικής περιφέρειας (με συνυπολογισμό των υπόγειων και των παράκτιων νερών) και οι διοικητικές διευθετήσεις για τη συγκρότηση αρμόδιας τοπικής αρχής και συντονισμού δράσεων για τη λεκάνη.
- Ο χαρακτηρισμός και η συνολική περιγραφή της κατάστασης της υδρολογικής περιφέρειας και η ανάλυση των πιέσεων και των επιπτώσεων αυτών στην κατάσταση των συστημάτων επιφανειακών και υπόγειων υδάτων συμπεριλαμβανομένης και της οικονομικής ανάλυσης των χρήσεων νερού.
- Η εγκατάσταση και λειτουργία αντιπροσωπευτικών δικτύων παρακολούθησης της ποσοτικής και ποιοτικής κατάστασης υδάτων.
- Η κατάστρωση των Διαχειριστικών Σχεδίων (Προγράμματα Διαχείρισης Λεκάνης Απορροής Ποταμού), που θα περιλαμβάνουν τα απαραίτητα διαχειριστικά μέτρα για την επίτευξη των στόχων της Οδηγίας.

Στο ΥΔ Ανατολικής Πελοποννήσου έχει καταρτισθεί και εγκριθεί η 1^η αναθεώρηση του Σχεδίου Διαχείρισης Λεκανών Απορροής Ποταμών του Υδατικού Διαμερίσματος Ανατολικής Πελοποννήσου (ΕΛ03) - ΦΕΚ Β 4674/29-12-2017 και είναι αναρτημένο στην ιστοσελίδα της ΕΓΥ <http://wfdver.ypeka.gr/el/home-gr/>.

Σύμφωνα με την έκθεση της ΕΕ «[Links between the FD and WFD](#)» του 2014, τα βασικά οφέλη του συντονισμού των Οδηγιών 2000/60/ΕΚ και 2007/60/ΕΚ είναι:

- Η βελτίωση της αποτελεσματικότητας εφαρμογής των δυο Οδηγιών μέσω:
 - Της κοινής παρουσίασης των πληροφοριών στο κοινό.
 - Της σύνδεσης των στόχων των δύο Οδηγιών ώστε να εξασφαλιστούν τα κοινά οφέλη.
 - Του συντονισμού των διαβουλεύσεων των δυο Οδηγιών, ο οποίος αυξάνει τις δυνατότητες αναγνώρισης των συνεργειών.
- Η ανταλλαγή πληροφορίας μέσω:
 - Συλλογής στοιχείων, τα οποία αφορούν και τις δύο Οδηγίες και θα χρησιμοποιηθούν από κοινού
 - Της ενοποίησης των δεδομένων, η οποία επιτρέπει ευκολότερη αναγνώριση των πιέσεων στο υδάτινο περιβάλλον.
 - Της κοινής χρήσης δεδομένων, η οποία συμβάλλει στην καλύτερη κατανόηση των θεμάτων και των πιθανών λύσεων για τη μείωση του κινδύνου πλημμύρας και τη βελτίωση του περιβάλλοντος.

- Η επίτευξη κοινών συνεργειών και οφελών λαμβάνοντας υπόψη τους περιβαλλοντικούς στόχους του Άρθρου 4 της Οδηγίας 2000/60/ΕΚ περιλαμβάνοντας:
 - Βελτίωση της ολοκληρωμένης διαχείρισης των λεκανών απορροής ποταμών.
 - Αναγνώριση των περιοχών όπου τα μέτρα μπορούν να ικανοποιήσουν τους στόχους και των δύο Οδηγιών.

Σύμφωνα με το άρθρο 8 της ΚΥΑ ΗΠ. 31822/1542/Ε103/2010 όπως τροποποιήθηκε και ισχύει, λαμβάνονται τα κατάλληλα μέτρα για τον συντονισμό της εφαρμογής της Οδηγίας 2007/60/ΕΚ με τις σχετικές διατάξεις του ΠΔ 51/2007, δίνοντας έμφαση στις δυνατότητες βελτίωσης της αποτελεσματικότητας και της ανταλλαγής πληροφοριών και για την επίτευξη κοινών συνεργειών και κοινού οφέλους λαμβάνοντας υπόψη τους περιβαλλοντικούς στόχους που καθορίζονται στο άρθρο 4 του ΠΔ 51/2007.

Συγκεκριμένα:

α) η κατάρτιση των πρώτων Χαρτών Επικινδυνότητας και των Χαρτών Κινδύνων Πλημμύρας και οι συνακόλουθες επανεξετάσεις τους που προβλέπονται στο άρθρο 5 της ΚΥΑ ΗΠ. 31822/1542/Ε103/2010 όπως τροποποιήθηκε και ισχύει, εκτελούνται με τέτοιο τρόπο ώστε οι πληροφορίες που περιέχουν να είναι συμβατές προς τις σχετικές πληροφορίες που υποβάλλονται σύμφωνα με το ΠΔ 51/2007. Περαιτέρω συντονίζονται με τις επανεξετάσεις που προβλέπει το άρθρο 5 (παρ. 2) του ΠΔ 51/2007 και μπορούν να εντάσσονται σε αυτές.

β) τα Σχέδια Διαχείρισης των Κινδύνων Πλημμύρας συμπληρώνουν τα Σχέδια Διαχείρισης των Λεκανών Απορροής των Ποταμών, σύμφωνα με το άρθρο 10 (παρ. 6) του ΠΔ 51/2007.

γ) η κατάρτιση των πρώτων Σχεδίων Διαχείρισης των Κινδύνων Πλημμύρας και οι συνακόλουθες επανεξετάσεις τους που προβλέπονται στο άρθρο 6 εκτελούνται σε συντονισμό με τις επανεξετάσεις των Σχεδίων Διαχείρισης των Λεκανών Απορροής των ποταμών που προβλέπει το άρθρο 10 (παρ. 3) του Π.Δ.51/2007 και μπορούν να εντάσσονται σε αυτές.

δ) η ενεργός συμμετοχή όλων των ενδιαφερομένων σύμφωνα με το άρθρο 9 της ΚΥΑ ΗΠ. 31822/1542/Ε103/2010 όπως τροποποιήθηκε και ισχύει με την ΚΥΑ 177772/924, συντονίζεται κατά περίπτωση, με την ενεργό συμμετοχή των ενδιαφερομένων στο πλαίσιο εφαρμογής του άρθρου 15 του ΠΔ 51/2007.

3 ΣΧΕΔΙΟ ΔΙΑΧΕΙΡΙΣΗΣ ΚΙΝΔΥΝΩΝ ΠΛΗΜΜΥΡΑΣ

3.1 ΤΙ ΕΙΝΑΙ ΤΟ ΣΧΕΔΙΟ ΔΙΑΧΕΙΡΙΣΗΣ ΚΙΝΔΥΝΩΝ ΠΛΗΜΜΥΡΑΣ

Το Σχέδιο Διαχείρισης των Κινδύνων Πλημμύρας (ΣΔΚΠ) καταρτίζεται σε επίπεδο Υδατικού Διαμερίσματος (Περιοχή Λεκανών Απορροής Ποταμών) για τις περιοχές που υπάρχουν δυνητικά σοβαροί κίνδυνοι πλημμύρας ή είναι πιθανόν να σημειωθεί πλημμύρα σύμφωνα με τα οριζόμενα στο άρθρο 7 της Οδηγίας 2007/60/ΕΚ. Στο Σχέδιο Διαχείρισης των Κινδύνων Πλημμύρας τίθενται οι στόχοι για τη διαχείριση των κινδύνων πλημμύρας εστιάζοντας στη μείωση των δυνητικά αρνητικών συνεπειών που οι πλημμύρες έχουν για την ανθρώπινη υγεία, το περιβάλλον, την πολιτιστική κληρονομιά και την οικονομική δραστηριότητα και επίσης, αν κριθεί σκόπιμο σε μη διαρθρωτικές πρωτοβουλίες και /ή στην μείωση των πιθανοτήτων πλημμύρας.

Τα Σχέδια Διαχείρισης των Κινδύνων Πλημμύρας λαμβάνουν υπόψη τα ιδιαίτερα χαρακτηριστικά των περιοχών που καλύπτουν και παρέχουν ενδεδειγμένες λύσεις, ανάλογα με τις ανάγκες και τις προτεραιότητες των περιοχών αυτών, εξασφαλίζοντας παράλληλα συναφή συντονισμό εντός των περιοχών λεκάνης απορροής ποταμών και προωθώντας την επίτευξη των περιβαλλοντικών στόχων που έχουν θεσπισθεί με την Οδηγία 2000/60/ΕΚ για τα υπόγεια και επιφανειακά υδατικά συστήματα.

Το Σχέδιο Διαχείρισης Κινδύνων Πλημμύρας (ΣΔΚΠ) αποτελεί ταυτόχρονα το βασικό εργαλείο προγραμματισμού αλλά και τον κεντρικό μηχανισμό αναφοράς της χώρας προς την ΕΕ.

Το παρόν Σχέδιο Διαχείρισης των Κινδύνων Πλημμύρας είναι το σχέδιο του 1^{ου} κύκλου εφαρμογής της Οδηγίας 2007/60/ΕΚ στο ΥΔ Ανατολικής Πελοποννήσου (ΕΛ03) και αφορά το σύνολο των λεκανών απορροής ποταμών του Υδατικού Διαμερίσματος.

3.2 ΠΕΡΙΕΧΟΜΕΝΑ ΣΧΕΔΙΟΥ ΔΙΑΧΕΙΡΙΣΗΣ ΚΙΝΔΥΝΟΥ ΠΛΗΜΜΥΡΑΣ

Τα Κεφάλαια που απαρτίζουν το Σχέδιο Διαχείρισης Κινδύνων Πλημμύρας περιγράφονται συνοπτικά παρακάτω:

Κεφάλαιο 1: Εισαγωγή

Παρατίθενται γενικά στοιχεία της μελέτης στο πλαίσιο της οποίας υλοποιήθηκε το παρόν ΣΔΚΠ, τα στοιχεία και οι μελέτες που ελήφθησαν υπόψη για την κατάρτιση του ΣΔΚΠ και τα στοιχεία της ομάδας επίβλεψης και της ομάδας μελέτης.

Κεφάλαιο 2: Η Οδηγία 2007/60/ΕΚ και τα Σχέδια Διαχείρισης Κινδύνων Πλημμύρας

Στο Κεφάλαιο αυτό παρατίθενται βασικές πληροφορίες σε σχέση με την Οδηγία 2007/60/ΕΚ, την εφαρμογή της στην Ελλάδα, το νομοθετικό και θεσμικό πλαίσιο για την προστασία από πλημμύρες στην Ελληνική επικράτεια, τους Αρμόδιους φορείς, τις σχετικές Κοινοτικές Οδηγίες και την διασύνδεση της Οδηγίας 2007/60/ΕΚ με την Οδηγία 2000/60/ΕΚ.

Κεφάλαιο 3: Σχέδιο Διαχείρισης Κινδύνων Πλημμύρας

Στο Κεφάλαιο 3 γίνεται μια συνοπτική αναφορά στο τι είναι Σχέδιο Διαχείρισης, παρατίθεται αναφορά στα Κεφάλαια του Σχεδίου Διαχείρισης με μια πολύ συνοπτική περιγραφή των περιεχομένων τους, δίνονται συνοπτικά στοιχεία για τη Στρατηγική Μελέτη Περιβαλλοντικών Επιπτώσεων και για την Προσαρμογή στην Κλιματική Αλλαγή

Κεφάλαιο 4: Σύντομη Παρουσίαση Υδατικού Διαμερίσματος

Στο Κεφάλαιο αυτό γίνεται μια συνοπτική περιγραφή των φυσικών και ανθρωπογενών χαρακτηριστικών του Υδατικού Διαμερίσματος

Κεφάλαιο 5: Προκαταρκτική αξιολόγηση Κινδύνων Πλημμύρας

Στο Κεφάλαιο αυτό παρουσιάζονται τα βασικά σημεία της Προκαταρκτικής Αξιολόγησης των Κινδύνων Πλημμύρας (ΠΑΚΠ). Η ΠΑΚΠ που υλοποιήθηκε από την ΕΓΥ (2012) και περιλαμβάνει την καταγραφή των ιστορικών πλημμυρών, την επιλογή των σημαντικών πλημμυρών, τις Ζώνες Δυνητικά Υψηλού Κινδύνου Πλημμύρας, τα αίτια και τους μηχανισμούς των πλημμυρών.

Κεφάλαιο 6: Χαρακτηριστικά Ζωνών Δυνητικά Υψηλού Κινδύνου Πλημμύρας (ΖΔΥΚΠ)

Στο Κεφάλαιο αυτό περιγράφονται τα φυσικά και ανθρωπογενή χαρακτηριστικά των ΖΔΥΚΠ

Κεφάλαιο 7: Χάρτες Επικινδυνότητας Πλημμύρας

Στο Κεφάλαιο αυτό παρατίθεται η μεθοδολογία κατάρτισης Χαρτών Επικινδυνότητας Πλημμύρας, γίνεται αναφορά στα εξεταζόμενα σενάρια, στις πλημμυρικές παροχές, στη διόδευση πλημμυρών, στις πλημμύρες από ανύψωση στάθμης λιμνών και στις πλημμύρες από ανύψωση Μέσης Στάθμης Θάλασσας. Τέλος παρουσιάζονται συμπεράσματα που προέκυψαν.

Κεφάλαιο 8: Χάρτες Κινδύνων Πλημμύρας

Στο κεφάλαιο αυτό περιγράφεται η μεθοδολογία και τα αποτελέσματα κατάρτισης Χαρτών Κινδύνων Πλημμύρας. Παρουσιάζονται οι δυνητικά θιγόμενες χρήσεις, οι οικονομικές δραστηριότητες και οι υποδομές εντός των κατακλυζόμενων εκτάσεων ενώ γίνεται και η αξιολόγηση τρωτότητας σε εδαφική διάβρωση. Τέλος παρουσιάζονται συμπεράσματα που προέκυψαν.

Κεφάλαιο 9: Στόχοι Διαχείρισης Κινδύνων Πλημμύρας

Στο Κεφάλαιο αυτό περιγράφονται οι στόχοι διαχείρισης Κινδύνων Πλημμύρας και παρατίθενται τα κύρια θέματα διαχείρισης των κινδύνων πλημμύρας στο ΥΔ

Κεφάλαιο 10: Πρόγραμμα Μέτρων Διαχείρισης Κινδύνων Πλημμύρας

Το συγκεκριμένο Κεφάλαιο περιλαμβάνει: τις δράσεις που εφαρμόζονται σήμερα και συμβάλλουν στην διαχείριση Κινδύνων Πλημμύρας, το Πρόγραμμα Μέτρων του Σχεδίου Διαχείρισης Κινδύνων Πλημμύρας, την αξιολόγηση της αποτελεσματικότητας των Μέτρων σε σχέση με το κόστος και τις συνέργειες με την Οδηγία 2000/60/ΕΚ.

Κεφάλαιο 11: Ενημέρωση του κοινού και δημόσια διαβούλευση

Στο Κεφάλαιο αυτό παρουσιάζονται οι απαιτήσεις της Οδηγίας για τη διαδικασία της δημόσιας διαβούλευσης, οι φορείς διαβούλευσης, οι δράσεις και τα αποτελέσματα της διαβούλευσης

Κεφάλαιο 12: Σχέδιο Δράσης για την εφαρμογή μέτρων του Σχεδίου Διαχείρισης Κινδύνων Πλημμύρας

Στο Κεφάλαιο αυτό παρουσιάζεται ένα Σχέδιο Δράσης για την του ΣΔΚΠ, παρουσιάζονται οι δράσεις για την επίτευξη των στόχων του ΣΔΚΠ, περιγράφεται ο τρόπος παρακολούθησης της εφαρμογής του Προγράμματος Μέτρων του ΣΔΚΠ, αναφέρονται προβλήματα που προέκυψαν κατά την κατάρτιση του ΣΔΚΠ με σκοπό την προετοιμασία της 1^{ης} Αναθεώρησης των ΣΔΚΠ και προτείνονται θεσμικές παρεμβάσεις.

Κεφάλαιο 13: Βιβλιογραφία

Στο συγκεκριμένο Κεφάλαιο αναφέρεται η βιβλιογραφία που χρησιμοποιήθηκε για την κατάρτιση του τεύχους του Σχεδίου Διαχείρισης Κινδύνων Πλημμύρας.

Το Σχέδιο Διαχείρισης Κινδύνων Πλημμύρας του Υδατικού Διαμερίσματος συνοδεύεται από τα αναλυτικά Κείμενα Τεκμηρίωσης - Παραδοτέα όπως παρουσιάζονται στον επόμενο Πίνακα:

Πίνακας 3.1: Παραδοτέα που συνοδεύουν το Σχέδιο Διαχείρισης Κινδύνων Πλημμύρας (Παραδοτέο 18)

ΚΕΙΜΕΝΑ ΤΕΚΜΗΡΙΩΣΗΣ/ ΠΑΡΑΔΟΤΕΑ	
Παραδοτέο 1	ΑΝΑΛΥΣΗ ΧΑΡΑΚΤΗΡΙΣΤΙΚΩΝ ΠΕΡΙΟΧΗΣ ΚΑΙ ΜΗΧΑΝΙΣΜΩΝ ΠΛΗΜΜΥΡΑΣ
Παραδοτέο 2	ΟΜΒΡΙΕΣ ΚΑΜΠΥΛΕΣ
Παραδοτέο 3	ΕΚΘΕΣΗ ΑΥΤΟΨΙΩΝ ΣΤΙΣ ΘΕΣΕΙΣ ΟΠΟΥ ΕΧΟΥΝ ΕΜΦΑΝΙΣΤΕΙ ΣΤΟ ΠΑΡΕΛΘΟΝ ΣΗΜΑΝΤΙΚΕΣ ΠΛΗΜΜΥΡΕΣ ΑΛΛΑ ΔΕΝ ΠΕΡΙΛΑΜΒΑΝΟΝΤΑΙ ΣΤΙΣ ΖΔΥΚΠ
Παραδοτέο 4	ΠΛΗΜΜΥΡΙΚΑ ΥΔΡΟΓΡΑΦΗΜΑΤΑ
Παραδοτέο 5	ΧΑΡΤΕΣ ΕΠΙΚΙΝΔΥΝΟΤΗΤΑΣ ΠΛΗΜΜΥΡΑΣ
Παραδοτέο 6	ΧΑΡΤΕΣ ΕΠΙΚΙΝΔΥΝΟΤΗΤΑΣ ΠΛΗΜΜΥΡΑΣ – ΜΗ ΤΕΧΝΙΚΗ ΕΚΘΕΣΗ
Παραδοτέο 7	ΧΑΡΤΕΣ ΕΠΙΚΙΝΔΥΝΟΤΗΤΑΣ ΠΛΗΜΜΥΡΑΣ – ΣΥΝΟΠΤΙΚΑ ΚΕΙΜΕΝΑ ΜΕ ΒΑΣΗ ΤΙΣ ΑΠΑΙΤΗΣΕΙΣ ΓΙΑ ΤΗΝ ΥΠΟΒΟΛΗ ΕΚΘΕΣΕΩΝ ΣΤΗΝ ΕΕ
Παραδοτέο 8	ΧΑΡΤΕΣ ΚΙΝΔΥΝΩΝ ΠΛΗΜΜΥΡΑΣ
Παραδοτέο 9	ΧΑΡΤΕΣ ΚΙΝΔΥΝΩΝ ΠΛΗΜΜΥΡΑΣ – ΜΗ ΤΕΧΝΙΚΗ ΕΚΘΕΣΗ
Παραδοτέο 10	ΧΑΡΤΕΣ ΚΙΝΔΥΝΩΝ ΠΛΗΜΜΥΡΑΣ - ΣΥΝΟΠΤΙΚΑ ΚΕΙΜΕΝΑ ΜΕ ΒΑΣΗ ΤΙΣ ΑΠΑΙΤΗΣΕΙΣ ΓΙΑ ΤΗΝ ΥΠΟΒΟΛΗ ΕΚΘΕΣΕΩΝ ΣΤΗΝ ΕΕ
Παραδοτέο 11	ΚΑΤΑΛΟΓΟΣ ΑΡΜΟΔΙΩΝ ΑΡΧΩΝ
Παραδοτέο 12	ΠΡΟΣΧΕΔΙΟ ΔΙΑΧΕΙΡΙΣΗΣ ΚΙΝΔΥΝΩΝ ΠΛΗΜΜΥΡΑΣ
Παραδοτέο 13	ΠΡΟΣΧΕΔΙΟ ΔΙΑΧΕΙΡΙΣΗΣ ΚΙΝΔΥΝΩΝ ΠΛΗΜΜΥΡΑΣ – ΜΗ ΤΕΧΝΙΚΗ ΕΚΘΕΣΗ
Παραδοτέο 14	ΕΚΘΕΣΗ ΕΠΙΔΡΑΣΗΣ ΚΛΙΜΑΤΙΚΗΣ ΑΛΛΑΓΗΣ ΣΤΗΝ ΑΞΙΟΛΟΓΗΣΗ ΚΑΙ ΔΙΑΧΕΙΡΙΣΗ ΤΟΥ ΚΙΝΔΥΝΟΥ ΠΛΗΜΜΥΡΑΣ
Παραδοτέο 15	ΠΡΟΓΡΑΜΜΑ ΔΙΑΒΟΥΛΕΥΣΗΣ
Παραδοτέο 16	ΣΤΡΑΤΗΓΙΚΗ ΜΕΛΕΤΗ ΠΕΡΙΒΑΛΛΟΝΤΙΚΩΝ ΕΠΙΠΤΩΣΕΩΝ (ΣΜΠΕ)
Παραδοτέο 17	ΕΚΘΕΣΗ ΑΠΟΤΕΛΕΣΜΑΤΩΝ ΔΙΑΒΟΥΛΕΥΣΗΣ
Παραδοτέο 19	ΣΧΕΔΙΟ ΔΙΑΧΕΙΡΙΣΗΣ ΚΙΝΔΥΝΩΝ ΠΛΗΜΜΥΡΑΣ – ΜΗ ΤΕΧΝΙΚΗ ΕΚΘΕΣΗ
Παραδοτέο 20	ΣΧΕΔΙΟ ΔΙΑΧΕΙΡΙΣΗΣ ΚΙΝΔΥΝΩΝ ΠΛΗΜΜΥΡΑΣ – ΣΥΝΟΠΤΙΚΑ ΚΕΙΜΕΝΑ ΜΕ ΒΑΣΗ ΤΙΣ ΑΠΑΙΤΗΣΕΙΣ ΓΙΑ ΤΗΝ ΥΠΟΒΟΛΗ ΕΚΘΕΣΕΩΝ ΣΤΗΝ ΕΕ

Το Σχέδιο Διαχείρισης Κινδύνων Πλημμύρας τέθηκε σε δημόσια διαβούλευση, προκειμένου να οριστικοποιηθεί, και εγκρίνεται σύμφωνα με τα οριζόμενα και την διαδικασία που προβλέπεται στο άρθρο 6 της Κ.Υ.Α. Η.Π. 31822/1542/Ε103 όπως τροποποιήθηκε και ισχύει.

Η Ειδική Γραμματεία Υδάτων του Υπουργείου Περιβάλλοντος και Ενέργειας έχει αναπτύξει ειδικά διαμορφωμένο ιστότοπο <http://floods.ypeka.gr> όπου παρουσιάζονται οι δράσεις και η πορεία εφαρμογής της Κοινοτικής Οδηγίας 2007/60/ΕΚ για την αξιολόγηση και διαχείριση των κινδύνων πλημμύρας. Ειδικότερα έχουν δημοσιοποιηθεί όλες οι σχετικές πληροφορίες για την Οδηγία 2007/60/ΕΚ, για την εξέλιξη των δράσεων που αναλαμβάνονται για την εφαρμογή της στην Ελλάδα και την πορεία υλοποίησης των Σχεδίων Διαχείρισης Κινδύνων Πλημμύρας σε όλα τα Υδατικά Διαμερίσματα και τις Λεκάνες Απορροής Ποταμών της χώρας.

Στον ιστότοπο <http://floods.ypeka.gr> βρίσκονται αναρτημένα :

- Πληροφορίες για το περιεχόμενο της Οδηγίας 2007/60/ΕΚ και των Σχεδίων Διαχείρισης Κινδύνων Πλημμύρας
- Πληροφορίες για την Προκαταρκτική Αξιολόγηση Κινδύνων Πλημμύρας (ΠΑΚΠ) και τον προσδιορισμό των Ζωνών Δυνητικά Υψηλού Κινδύνου Πλημμύρας (ΖΔΥΚΠ)
- Πληροφορίες για τους Χάρτες Επικινδυνότητας και τους Χάρτες Κινδύνων Πλημμύρας για τις ΖΔΥΚΠ σε όλα τα Υδατικά Διαμερίσματα και τις Λεκάνες Απορροής Ποταμού της χώρας καθώς και οι σχετικές τεχνικές εκθέσεις που τους συνοδεύουν
- Τα πλήρη κείμενα της Οδηγίας 2007/60/ΕΚ και της ΚΥΑ Η.Π 31822/1542/Ε103/2010 με την οποία ενσωματώθηκε η Οδηγία στο Ελληνικό δίκαιο και της ΚΥΑ 177772/924/2017 (ΦΕΚ 2140 Β') με την οποία τροποποιήθηκε.
- Η πορεία υλοποίησης των δράσεων που αναλαμβάνει η Ειδική Γραμματεία Υδάτων για την εφαρμογή της Οδηγίας 2007/60/ΕΚ
- Οι μεθοδολογίες και τα εργαλεία που χρησιμοποιούνται για την αξιολόγηση και διαχείριση του κινδύνου των πλημμυρών
- Το χρονοδιάγραμμα και οι τρόποι συμμετοχής στη Δημόσια Διαβούλευση του Σχεδίου Διαχείρισης Κινδύνων Πλημμύρας σε όλα τα Υδατικά Διαμερίσματα και τις Λεκάνες Απορροής Ποταμού της χώρας

Παράλληλα, στοιχεία του Σχεδίου Διαχείρισης Κινδύνων Πλημμύρας βρίσκονται αναρτημένα και στο Ευρωπαϊκό Σύστημα Πληροφοριών Νερού WISE (Water Information System for Europe), όπως απαιτούνται, σύμφωνα με τις προδιαγραφές που έχουν καθοριστεί από τον Ευρωπαϊκό Οργανισμό Περιβάλλοντος (<http://cdr.eionet.europa.eu>).

3.3 ΣΤΡΑΤΗΓΙΚΗ ΜΕΛΕΤΗ ΠΕΡΙΒΑΛΛΟΝΤΙΚΩΝ ΕΠΙΠΤΩΣΕΩΝ

Η Στρατηγική Περιβαλλοντική Εκτίμηση (ΣΠΕ) αποτελεί μια δυναμική διαδικασία και στοχεύει στην εκπλήρωση του στόχου της βιώσιμης ανάπτυξης διαμέσου της ενσωμάτωσης της περιβαλλοντικής διάστασης στο κατά το δυνατόν **έγκαιρο** στάδιο της διαδικασίας σχεδιασμού πολιτικών, σχεδίων και προγραμμάτων. Με τη λογική ότι όταν οι αποφάσεις στηρίζονται **σε περιβαλλοντικά θεμελιωμένες στρατηγικές**, οι ενέργειες που ακολουθούν είναι εξίσου περιβαλλοντικά αποδεκτές, αυξάνεται η βεβαιότητα ότι η ανάπτυξη και η γενικότερη επέμβαση στο περιβάλλον δεν θα είναι επιβλαβής.

Η ενσωμάτωση της διαδικασίας ΣΠΕ, στο ευρωπαϊκό περιβαλλοντικό κεκτημένο επήλθε με την **Οδηγία 2001/42/ΕΚ** «σχετικά με την εκτίμηση των περιβαλλοντικών επιπτώσεων ορισμένων σχεδίων και προγραμμάτων». Συνοπτικά, η Οδηγία 2001/42/ΕΚ, θέτει ένα διπλό στόχο και ρυθμίζει τη διεξαγωγή της διαδικασίας ΣΠΕ σε τέσσερα επίπεδα. Ειδικότερα:

Ο διπλός στόχος της Οδηγίας ΣΠΕ είναι:

- η υψηλού επιπέδου προστασία του περιβάλλοντος και
- η ενσωμάτωση περιβαλλοντικών θεωρήσεων στην προετοιμασία και υιοθέτηση σχεδίων και προγραμμάτων με σκοπό την προώθηση βιώσιμης ανάπτυξης.

Τα τέσσερα επίπεδα της διαδικασίας ΣΠΕ που προβλέπονται στην Οδηγία είναι:

- η διερεύνηση των περιβαλλοντικών ζητημάτων, μέσω μιας επιστημονικής μελέτης εκτίμησης των επιπτώσεων στο περιβάλλον από το προτεινόμενο σχέδιο ή πρόγραμμα,

- η διαβούλευση με τους πολίτες και τα όμορα ΚΜ
- η ενσωμάτωση των αποτελεσμάτων της περιβαλλοντικής διερεύνησης και διαβούλευσης στην προς έγκριση μορφή του σχεδίου ή προγράμματος,
- η παρακολούθηση των μελλοντικών επιπτώσεων από την εφαρμογή του σχεδίου ή προγράμματος.

Το εθνικό περιβαλλοντικό δίκαιο της Ελλάδας εναρμονίστηκε με την Οδηγία ΣΠΕ μέσω της **Κοινής Υπουργικής Απόφασης με Α.Π. ΥΠΕΧΩΔΕ/ΕΥΠΕ/οικ.107017/28.8.2006⁴** για την «*εκτίμηση των περιβαλλοντικών επιπτώσεων ορισμένων σχεδίων και προγραμμάτων, σε συμμόρφωση με τις διατάξεις της Οδηγίας 2001/42/ΕΚ*» (ΦΕΚ 1225Β), η οποία για λόγους συντομίας αναφέρεται ως ΚΥΑ-ΣΠΕ εφεξής. Πρόκειται για μια πιστή μεταφορά της Οδηγίας ΣΠΕ στα μέτρα και τα ιδιαίτερα χαρακτηριστικά της ελληνικής πραγματικότητας, στην οποία τηρείται τόσο ο διπλός στόχος όσο και τα τέσσερα επίπεδα της διαδικασίας. Τα νέα, ειδικότερα στοιχεία της ΚΥΑ ΣΠΕ σε σχέση με την Οδηγία είναι:

- ο σαφέστερος καθορισμός του πεδίου εφαρμογής, στο οποίο εντάσσονται συγκεκριμένα είδη σχεδίων και προγραμμάτων, όπως Επιχειρησιακά προγράμματα του Κοινοτικού Πλαισίου Στήριξης και άλλα σχέδια και προγράμματα που συγχρηματοδοτούνται από την Ευρωπαϊκή Ένωση, Ειδικά ή Περιφερειακά Πλαίσια Χωροταξικού Σχεδιασμού και Αειφόρου Ανάπτυξης, καθώς και σημαντικός αριθμός άλλων συγκεκριμένων ειδών σχεδίων και προγραμμάτων,
- η θέσπιση της διαδικασίας περιβαλλοντικού προελέγχου, ώστε να διαπιστώνεται εάν για ένα σχέδιο ή πρόγραμμα απαιτείται όντως να τηρηθεί η διαδικασία ΣΠΕ,
- η ρύθμιση του τρόπου διαβούλευσης,
- ο καθορισμός των απαιτήσεων από την περιβαλλοντική μελέτη, για την οποία εισάγεται ο όρος «Στρατηγική Μελέτη Περιβαλλοντικών Επιπτώσεων» (ΣΜΠΕ).

Ειδικότερα, στο άρθρο 6 της ΚΥΑ-ΣΠΕ ορίζονται μια σειρά χαρακτηριστικών που πρέπει να διαθέτει η ΣΜΠΕ:

- Στη ΣΜΠΕ εντοπίζονται, περιγράφονται και αξιολογούνται οι ενδεχόμενες σημαντικές επιπτώσεις που θα έχει στο περιβάλλον η εφαρμογή του σχεδίου ή προγράμματος, καθώς και λογικές εναλλακτικές δυνατότητες, σε περιεκτική μορφή, λαμβανομένων υπόψη των στόχων και του γεωγραφικού πεδίου εφαρμογής του σχεδίου ή προγράμματος.
- Η ΣΜΠΕ περιλαμβάνει τις πληροφορίες που ευλόγως μπορεί να απαιτούνται για την εκτίμηση των ενδεχόμενων σημαντικών επιπτώσεων που θα έχει στο περιβάλλον η εφαρμογή του σχεδίου ή προγράμματος, λαμβάνοντας υπόψη τις υφιστάμενες γνώσεις και μεθόδους εκτίμησης, το περιεχόμενο και το επίπεδο λεπτομερειών του σχεδίου ή του προγράμματος, το στάδιο της διαδικασίας εκπόνησής του και το βαθμό στον οποίο οι περιβαλλοντικές επιπτώσεις δύνανται να αξιολογηθούν καλύτερα σε διαφορετικά επίπεδα σχεδιασμού ώστε να αποφεύγεται η επανάληψη εκτίμησής τους.

Πέραν των παραπάνω χαρακτηριστικών, το περιεχόμενο της ΣΜΠΕ καθορίζεται στο Παράρτημα ΙΙΙ της ΚΥΑ-ΣΠΕ. Σύμφωνα με την ΚΥΑ ΣΠΕ προσδιορίστηκαν, εκτιμήθηκαν και αξιολογήθηκαν οι ενδεχόμενες σημαντικές επιπτώσεις στο περιβάλλον, και ειδικότερα στους ακόλουθους τομείς:

- Βιοποικιλότητα, χλωρίδα, πανίδα

⁴ Όπως τροποποιήθηκε με την ΥΑ οικ. 40238/2017, (ΦΕΚ 3759/Β/25.10.2017)

- Ανθρώπινος πληθυσμός, ποιότητα ζωής, ανάπτυξη, τουρισμός, χρήση υδάτων για σκοπούς αναψυχής
- Ανθρώπινη υγεία
- Έδαφος
- Υδατα περιλαμβανομένων των παράκτιων ως επίσης και υποτομείς όπως πλημμύρες κλπ
- Εκλύσεις θερμοκηπιακών αερίων και κλιματικές αλλαγές
- Φυσικό και ανθρωπογενές τοπίο και πολιτιστική κληρονομιά.

Η ΣΜΠΕ κατέληξε στα ακόλουθα συμπεράσματα αναφορικά με την περιβαλλοντική αποτίμηση του Σχεδίου Διαχείρισης Κινδύνων Πλημμύρας:

- Στο σύνολο των εξεταζόμενων παραμέτρων που αναμένονται επιπτώσεις στρατηγικού χαρακτήρα από την εφαρμογή του προτεινόμενου Σχεδίου, αυτές θα είναι προς τη θετική κατεύθυνση. Από την εφαρμογή του προτεινόμενου Προγράμματος Μέτρων του Σχεδίου Διαχείρισης αναμένονται σε συντριπτικό βαθμό θετικές περιβαλλοντικές μεταβολές στρατηγικού χαρακτήρα σχεδόν σε όλους τους τομείς.
- Το σύνολο των αρνητικών επιπτώσεων, στρατηγικού χαρακτήρα, είναι βραχυπρόθεσμου χαρακτήρα και σχετίζεται με τη ρύθμιση των χρήσεων γης εντός των πλημμυρικών ζωνών, οι οποίες ωστόσο μακροπρόθεσμα θα υπερκεραστούν από τις θετικές επιπτώσεις του Σχεδίου.
- Μη στρατηγικού χαρακτήρα αρνητικές επιπτώσεις είναι πιθανό να υπάρξουν κατά την κατασκευή των προτεινόμενων δομικών έργων.

Με βάση τις παραπάνω διαπιστώσεις, αποτιμάται ότι η συνολική συμβολή του προτεινόμενου Σχεδίου Διαχείρισης Κινδύνων Πλημμύρας αναμένεται θετική και κατά κύριο λόγο με ισχυρή ένταση στο σύνολο των περιβαλλοντικών παραμέτρων, όπου αναμένονται επιπτώσεις στρατηγικού χαρακτήρα.

3.4 ΚΛΙΜΑΤΙΚΗ ΑΛΛΑΓΗ

Η Οδηγία 2007/60/EK ως προς τα «οξύτατα», όπως χαρακτηριστικά αναφέρει, προβλήματα που προκαλεί η μεταβολή του κλίματος, θέτει ως στόχους τη συνεχή μέριμνα για την εξοικονόμηση ενέργειας, την προώθηση εναλλακτικών πηγών ενέργειας φιλικότερων προς το περιβάλλον, και την αντιμετώπιση των συνεπειών που αυτή συνεπάγεται, όπως πυρκαγιές, πλημμύρες και διάβρωση, ξηρασία, υφαλμύρωση, απερίμωση και άλλα φυσικά φαινόμενα χωρίς να αναφέρονται όμως συγκεκριμένοι άξονες δράσης για την αντιμετώπισή τους.

Σε ότι αφορά την εθνική στρατηγική προσαρμογής στην κλιματική αλλαγή, έχουν υλοποιηθεί τα παρακάτω προγράμματα – στρατηγικές – σχέδια που περιλαμβάνουν ένα σύνολο δράσεων και ενεργειών:

- **Εθνικό Πρόγραμμα για την Κλιματική Αλλαγή**

Η τελευταία επίσημη εθνική απογραφή εκπομπών/απορροφήσεων αερίων του θερμοκηπίου πριν την εκπόνηση του Εθνικού σχεδίου Κατανομής και την υποβολή του στην Ε. Επιτροπή, υποβλήθηκε τον Φεβρουάριο του 2006 στην Ευρωπαϊκή Επιτροπή και στη Γραμματεία της Σύμβασης - Πλαίσιο των Ηνωμένων Εθνών για την Κλιματική Αλλαγή και καλύπτει την περίοδο 1990 – 2004.

Σύμφωνα με την απόφαση 2002/358/EK για την έγκριση εξ ονόματος της Ευρωπαϊκής Κοινότητας του Πρωτοκόλλου του Κιότο, η Ελλάδα δεσμεύεται να περιορίσει την αύξηση των εκπομπών αερίων θερμοκηπίου κατά την περίοδο 2008-2012 στο 25% σε σχέση με τις εκπομπές του έτους βάσης.

Το 2^ο Εθνικό Πρόγραμμα για την Κλιματική Αλλαγή συντάχθηκε και υιοθετήθηκε το 2002 (ΠΥΣ 5/27-2-2003) και είχε ως στόχο τον προσδιορισμό μίας δέσμης πρόσθετων πολιτικών και μέτρων περιορισμού των εκπομπών αερίων του θερμοκηπίου προκειμένου η Ελλάδα να εκπληρώσει τις εθνικές υποχρεώσεις που απορρέουν από την εφαρμογή του Πρωτοκόλλου του Κιότο και συγκεκριμένα τον περιορισμό της αύξησης των συνολικών εκπομπών αερίων του θερμοκηπίου στο 25% σε σχέση με τις εκπομπές βάσης.

Το 2^ο Εθνικό Πρόγραμμα στοχεύει στην εκπλήρωση του στόχου του Κιότο για τη χώρα με την υλοποίηση κατά βάση εγχώριων πολιτικών και μέτρων περιορισμού των εκπομπών αερίων του θερμοκηπίου, χωρίς ταυτόχρονα να αποκλείεται και η χρήση των ευέλικτων μηχανισμών του Πρωτοκόλλου εφόσον αυτό κριθεί αναγκαίο. Η υλοποίηση των εν λόγω πολιτικών και μέτρων προχωρά αρκετά ικανοποιητικά και επικαιροποιημένες ποσοτικές εκτιμήσεις σχετικά με την εξέλιξη εφαρμογής τους δίνονται τόσο στην 4η Εθνική Έκθεση για την Κλιματική Αλλαγή όσο και στην Έκθεση Προόδου της χώρας μέχρι το 2005 ως προς τους στόχους του Κιότο, που έχουν κατατεθεί στη Γραμματεία της Σύμβασης για τη κλιματική αλλαγή.

• **Εθνική Στρατηγική για την Προσαρμογή στην Κλιματική Αλλαγή (ΕΣΠΚΑ)**

Τον Δεκέμβριο του 2014, το Υπουργείο Περιβάλλοντος Ενέργειας και Κλιματικής Αλλαγής (νυν Υπουργείο Περιβάλλοντος και Ενέργειας / ΥΠΕΝ), το Ίδρυμα Ιατροβιολογικών Ερευνών της Ακαδημίας Αθηνών και η Τράπεζα της Ελλάδος (ΤτΕ), υπέγραψαν μνημόνιο συνεργασίας που αφορούσε εκτός των άλλων και στην σύνθεση του κειμένου της Εθνικής Στρατηγικής για την Προσαρμογή στη Κλιματική Αλλαγή (ΕΣΠΚΑ). Τον Απρίλιο του 2016 εκδόθηκε η Εθνική Στρατηγική για την προσαρμογή στην Κλιματική Αλλαγή, η οποία θέτει τους γενικούς στόχους, τις κατευθυντήριες αρχές και τα μέσα υλοποίησης μιας σύγχρονης, αποτελεσματικής και αναπτυξιακής στρατηγικής προσαρμογής στο πλαίσιο που ορίζεται από την σύμβαση των Ηνωμένων Εθνών για την Κλιματική Αλλαγή, τις Ευρωπαϊκές Οδηγίες και τη διεθνή εμπειρία και φιλοδοξεί να αποτελέσει το μοχλό κινητοποίησης των δυνατοτήτων της ελληνικής πολιτείας, οικονομίας και ευρύτερα της κοινωνίας για την αντιμετώπιση των επιπτώσεων της κλιματικής αλλαγής στα χρόνια που έρχονται.

Ο πρωταρχικός σκοπός της ΕΣΠΚΑ είναι να συμβάλλει στην ενίσχυση της ανθεκτικότητας της χώρας όσον αφορά τις επιπτώσεις από την κλιματική αλλαγή και στη δημιουργία των προϋποθέσεων ώστε οι αποφάσεις να λαμβάνονται με βάση τη σωστή πληροφόρηση και με μακροπρόθεσμη στόχευση, αντιμετωπίζοντας τους κινδύνους και αξιοποιώντας τις ευκαιρίες που πηγάζουν από την κλιματική αλλαγή. Βασικοί στόχοι της ΕΣΠΚΑ είναι:

- Η βελτίωση της διαδικασίας λήψης αποφάσεων μέσω της απόκτησης πληρέστερων πληροφοριών και επιστημονικών δεδομένων σχετικών με την προσαρμογή,
- Η προώθηση της ανάπτυξης και εφαρμογής περιφερειακών/τοπικών σχεδίων δράσης σε συμφωνία με την παρούσα στρατηγική,
- Η προώθηση δράσεων και πολιτικών προσαρμογής σε όλους τους τομείς με έμφαση στους πιο εύάλωτους,
- Η δημιουργία μηχανισμού παρακολούθησης και αξιολόγησης των δράσεων και πολιτικών προσαρμογής, και
- Η ενημέρωση και ευαισθητοποίηση της κοινωνίας

Στο επόμενο στάδιο προβλέπεται η εκπόνηση των Περιφερειακών Σχεδίων για την Προσαρμογή στην Κλιματική Αλλαγή (ΠεΣΠΚΑ), που με βάση τις κλιματικές συνθήκες και την τρωτότητα κάθε περιφέρειας θα καθορίσουν επακριβώς τους τομείς πολιτικής και τις γεωγραφικές ενότητες προτεραιότητας για λήψη μέτρων με ταυτόχρονη εξειδίκευση των μέτρων αυτών, καθώς επίσης τα οικονομικά μέσα για την υλοποίηση των μέτρων, τους φορείς υλοποίησης, τους εμπλεκόμενους φορείς, κλπ. Με τα άρθρα 42-45 του Ν. 4414/2016 (Α'149), θεσμοθετήθηκαν οι διαδικασίες

εκπόνησης και έγκρισης της ΕΣΠΚΑ και των ΠεΣΠΚΑ, οι διαδικασίες αναθεώρησης/τροποποίησής τους και τα ελάχιστα περιεχόμενα αυτών. Επιπλέον εγκρίθηκε η 1η ΕΣΠΚΑ και θεσμοθετήθηκε και το Εθνικό Συμβούλιο για την Προσαρμογή στην Κλιματική Αλλαγή. Η κατάρτιση των Περιφερειακών Σχεδίων για την Προσαρμογή στην Κλιματική Αλλαγή (ΠεΣΠΚΑ), γίνεται σύμφωνα με την Υπουργική Απόφαση 11258/2017 (ΦΕΚ Β'873), περί εξειδίκευσης του περιεχομένου τους.

Η ΕΣΠΚΑ έχει άμεση σχέση με το εξεταζόμενο Σχέδιο Διαχείρισης Κινδύνων Πλημμύρας καθώς αποτελεί ένα πλαίσιο πολιτικής για την αντιμετώπιση των επιπτώσεων της κλιματικής αλλαγής και ειδικότερα στο θέμα των πλημμυρών εμφανίζει σημαντική συνέργεια καθώς προωθεί πολιτικές προσαρμογής και κατευθύνσεις για την πρόληψη και τη διαχείριση κινδύνων που προκαλούνται από την κλιματική αλλαγή όπως οι πλημμύρες.

Καθώς ο τομέας των υδάτινων πόρων είναι ένας από τους κρισιμότερους σε ό,τι αφορά την πολιτική προσαρμογής, δεδομένου ότι η κλιματική αλλαγή επιφέρει ήδη σημαντικές μεταβολές στην ποιότητα, την ποσότητα και άρα και στη διαθεσιμότητα των υδάτινων πόρων επηρεάζοντας έμμεσα και άλλους σημαντικούς τομείς (π.χ. γεωργία, παραγωγή ενέργειας από υδροηλεκτρικές μονάδες, βιομηχανία, υγεία και υγιεινή) (WWF, 2011)⁵, η αντιμετώπιση και διαχείριση των κινδύνων στον τομέα των υδάτων, τους οποίους η κλιματική αλλαγή επιδεινώνει (πλημμύρες, λειψυδρία – ξηρασία), αποτελούν βασική παράμετρο στη διαμόρφωση της πολιτικής για την προσαρμογή στον τομέα των υδάτων, σε συνδυασμό και με τη βιώσιμη διαχείριση των υδάτινων πόρων (Οδηγία πλαίσιο για τα ύδατα – 2000/60/ΕΚ).

• **Ελληνικό Σχέδιο Δράσης για την καταπολέμηση της Ερημοποίησης**

Η ερημοποίηση, όπως έχει οριστεί στην Παγκόσμια Διάσκεψη Κορυφής του Περιβάλλοντος (1992), είναι η υποβάθμιση της γης στις ξηρές, ημίξηρες και ύφυγρες περιοχές, η οποία προκύπτει από την δράση πολλών παραγόντων στους οποίους περιλαμβάνονται οι κλιματικές μεταβολές και οι ανθρώπινες δραστηριότητες. Ο όρος ερημοποίηση δεν θα πρέπει να συγχέεται με την δημιουργία ερήμων. Η ερημοποίηση είναι η διαδικασία σύμφωνα με την οποία η παραγωγική γη υποβαθμίζεται και σταδιακά μετατρέπεται σε αφιλόξενη για την αναπτυσσόμενη βλάστηση, δημιουργώντας έτσι κηλίδες απογυμνωμένων περιοχών με την εμφάνιση του μητρικού πετρώματος στην επιφάνεια.

Η Σύμβαση των Ηνωμένων Εθνών για την Καταπολέμηση της Ερημοποίησης κυρώθηκε από τη Βουλή των Ελλήνων το 1997, κατέστη Νόμος του Κράτους (Ν. 2468/97) και οδήγησε στη σύσταση της Εθνικής Επιτροπής για την Καταπολέμηση της Ερημοποίησης (ΕΚΕΘΕ). Η ΕΚΕΘΕ είχε τη ευθύνη της σύνταξης και κατάρτισης του Ελληνικού Σχεδίου Δράσης για την Καταπολέμηση της Ερημοποίησης, το οποίο η ελληνική κυβέρνηση αποδέχθηκε με την ΚΥΑ 99605/3719 (ΦΕΚ 974/Τ.Β/ 27-07-2001). Το εν λόγω Σχέδιο Δράσης παρουσιάζει αναλυτικά τους παράγοντες και τις διαδικασίες που προκαλούν την ερημοποίηση στην Ελλάδα, και προτείνει ένα συνεκτικό πλαίσιο μέτρων πρόληψης και αντιμετώπισης του φαινομένου. Συνοπτικά, οι βασικοί άξονες του Σχεδίου Δράσης για την ερημοποίηση είναι:

- Η προστασία των δασών από πυρκαγιές και καταστροφικές εκχερσώσεις, καθώς και η έγκαιρη αποκατάσταση της καταστρεφόμενης από τις πυρκαγιές δασικής βλάστησης.
- Η προστασία των υδατικών πόρων από την υπερκατανάλωση και τη ρύπανση. Ιδιαίτερη έμφαση αποδίδεται στον τομέα της γεωργίας με πρόνοια για την εφαρμογή αρδευόμενης γεωργίας μόνο σε περιπτώσεις εξασφαλισμένης αιφόρου επάρκειας υδατικών πόρων, με παράλληλο εκσυγχρονισμό των αρδευτικών συστημάτων και λαμβανομένων υπόψη και των αναγκών της πρόληψης της αλάτωσης των εδαφών.

⁵ Ε.Κε.Π.Ε.Κ. Παντείου Πανεπιστημίου, ΓΣΕΕ, ΤΕΕ, WWF Ελλάς, «Οδικός Χάρτης για την Προσαρμογή της Ελλάδας στην Κλιματική Αλλαγή». Επιστημονική έκθεση. Αθήνα: Οκτώβριος 2011.

- Η προστασία των αγροτικών γαιών και βοσκοτόπων από την εντατική εκμετάλλευση λαμβάνοντας υπόψη τα όρια της βιοικανότητας τους και με πρόνοια για άσκηση της γεωργίας μόνο σε εδάφη με μικρές κλίσεις. Επίσης, προστασία αγροτόπων και δασικών εκτάσεων από πιέσεις για οικοδομική, βιομηχανική και τουριστική χρήση, καθώς και αναθεώρηση του συστήματος γεωργικών και κτηνοτροφικών επιδοτήσεων οι οποίες δεν εξασφαλίζουν την αιεφόρο ανάπτυξη.
- Η ενίσχυση της έρευνας, ανταλλαγής πληροφοριών και εκπαίδευσης, και οργάνωση μηχανισμών παρακολούθησης με την επιλογή κατάλληλων δεικτών.

Οι ειδικές δράσεις που θεσπίζονται ανά κατηγορία, περιλαμβάνουν μεταξύ άλλων:

- Για τη Γεωργία:
 - Προσδιορισμός κριτηρίων ένταξης γαιών στην αιεφόρο γεωργία
 - Λήψη μέτρων μείωσης των απωλειών και αύξησης της αποθήκευσης του εδαφικού ύδατος
 - Εφαρμογή συστημάτων άρδευσης που περιορίζουν τον κίνδυνο δευτερογενούς αλάτωσης των εδαφών και διείσδυσης θαλασσιού ύδατος στους υπόγειους υδροφορείς
 - Θέσπιση κινήτρων εφαρμογής αιεφόρων γεωργικών πρακτικών
 - Για τους Υδάτινους Πόρους:
 - Ενίσχυση του συντονισμού της διαχείρισης εθνικών υδατικών πόρων και επίσπευση λήψης απαιτούμενων θεσμικών μέτρων
 - Κατάρτιση μελετών επάρκειας ύδατος στις απειλούμενες περιοχές σε επίπεδο Νομού-Προστασία γαιών και βλάστησης στις λεκάνες απορροής
 - Προώθηση πρακτικών για την ανακύκλωση και επαναχρησιμοποίηση αρδευτικού ύδατος
- Εφαρμογή ολοκληρωμένων συστημάτων διαχείρισης αρδευτικού ύδατος.

4 ΣΥΝΤΟΜΗ ΠΑΡΟΥΣΙΑΣΗ ΥΔΑΤΙΚΟΥ ΔΙΑΜΕΡΙΣΜΑΤΟΣ

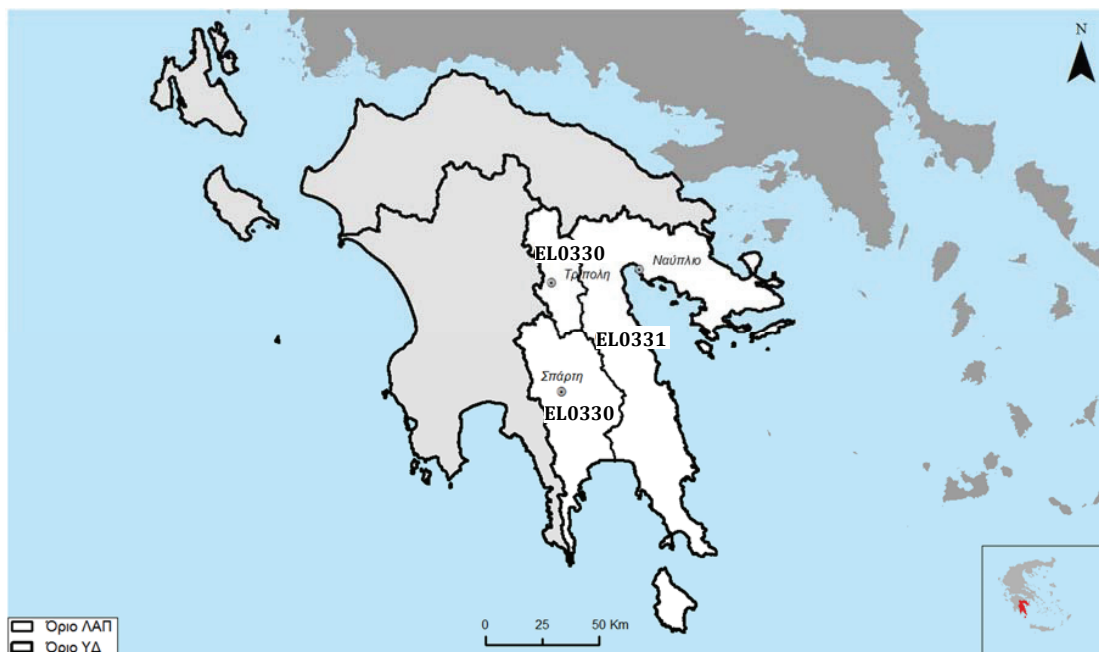
4.1 ΦΥΣΙΚΑ ΧΑΡΑΚΤΗΡΙΣΤΙΚΑ

4.1.1 Καθορισμός Λεκανών Απορροής Ποταμών

Με την απόφαση 706/16-7-2010 ([ΦΕΚ 1383B/2-9-2010](#) & [ΦΕΚ 1572B/28-9-2010](#)), της Εθνικής Επιτροπής Υδάτων «περί καθορισμού των Λεκανών Απορροής Ποταμών της χώρας και ορισμού των αρμόδιων Περιφερειών για τη διαχείριση και προστασία τους» και τις αποφάσεις έγκρισης της Εθνικής Επιτροπής Υδάτων των 1ων ΣΔΛΑΠ καθορίστηκαν οι σαράντα-έξι (46) Λεκάνες Απορροής Ποταμών, οι οποίες υπάγονται σε δεκατέσσερις (14) Περιοχές Λεκανών Απορροής Ποταμών (που αντιστοιχούν στον όρο Υδατικά Διαμερίσματα του Άρθρου 3 του ΠΔ 51/2007).

Ως «Λεκάνη απορροής ποταμού» ορίζεται η εδαφική έκταση από την οποία αποστραγγίζεται το σύνολο της απορροής (βροχόπτωση ή/ και χιονόπτωση) μιας περιοχής, μέσω του υδρογραφικού δικτύου της (διαδοχικών ρευμάτων, χειμάρρων, ποταμών και πιθανώς λιμνών) και παροχετεύεται στη θάλασσα μέσω της εκβολής (ή δέλτα) ποταμού.

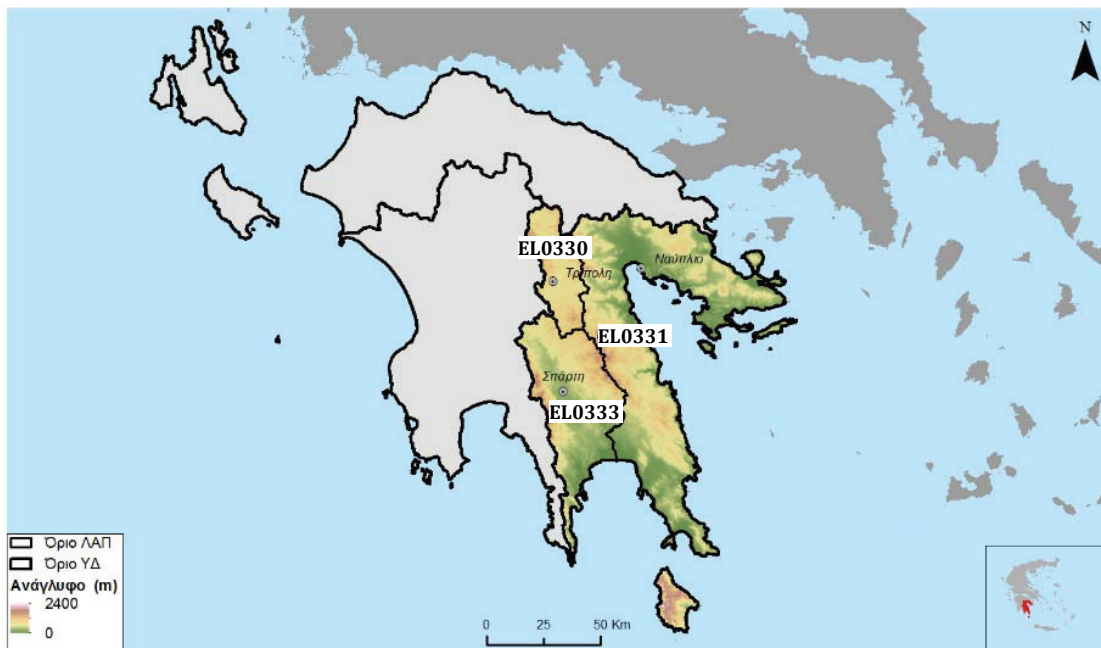
Το ΥΔ Ανατολικής Πελοποννήσου αποτελείται από τρεις (3) Λεκάνες Απορροής Ποταμών: του **Οροπεδίου Τρίπολης (EL0330)** η οποία έχει έκταση 907 km², των **Ρεμάτων Αργολικού Κόλπου (EL0331)** η οποία έχει έκταση 5.296 km² και του **Ευρώτα (EL0333)**. Η συνολική έκταση του Υδατικού Διαμερίσματος Ανατολικής Πελοποννήσου είναι ίση με 8.442 km².



Σχήμα 4.1: Υδατικό Διαμέρισμα Ανατολικής Πελοποννήσου (ΥΔ 03).

4.1.2 Μορφολογία και κλίμα

Τα φυσικά – γεωμορφολογικά όρια του Υδατικού Διαμερίσματος Ανατολικής Πελοποννήσου (ΥΔ 03), είναι προς τα δυτικά τα όρη Ταΰγετος και Μαίναλο, προς τα βόρεια ο ορειογραφικός άξονας Ολύγιπτου – Λυρκείων - Ονείων, προς τα ανατολικά ο Πάρνωνας, ο Αργολικός Κόλπος και ο Κόλπος της Επιδαύρου και προς τα νότια ο Λακωνικός Κόλπος.



Σχήμα 4.2: Τοπογραφικό ανάγλυφο του ΥΔ Ανατολικής Πελοποννήσου

Το μέσο υψόμετρο του ΥΔ είναι ~524 m. Η μέση κλίση είναι ~31%. Το 41% της έκτασης του Υδατικού Διαμερίσματος χαρακτηρίζεται ως ορεινό (υψόμετρο πάνω από 600m), το ~35% ως ημιορεινό (υψόμετρο μεταξύ 200m και 600m) ενώ το ~24% ως πεδινό (υψόμετρο μικρότερο από 200m). Στους παρακάτω πίνακες δίνονται τα στατιστικά χαρακτηριστικά των υψομέτρων και των κλίσεων του Υδατικού Διαμερίσματος Ανατολικής Πελοποννήσου.

Πίνακας 4.1: Υψόμετρα εδάφους Υδατικού Διαμερίσματος Ανατολικής Πελοποννήσου (ΥΔ 03)

Υψόμετρα	Χαρακτηρισμός αναγλύφου	Ποσοστό έκτασης με το ανάγλυφο (%)	Ποσοστό έκτασης εντός ΖΔΥΚΠ (%)
0-200	Πεδινό	24.1	4.2
200-600	Ημιορεινό	34.9	0.5
>600	Ορεινό	41.0	2.9
	Σύνολο	100	7.6

Πίνακας 4.2: Κλίσεις εδάφους Υδατικού Διαμερίσματος Ανατολικής Πελοποννήσου (ΥΔ 03)

Κλίσεις	Χαρακτηρισμός αναγλύφου	Ποσοστό έκτασης με κλίση (%)	Ποσοστό έκτασης με κλίση εντός ΖΔΥΚΠ (%)
0-5%	Επίπεδο	13.3	6.2
5-10%	Κυματώδες	8.8	0.8

Κλίσεις	Χαρακτηρισμός αναγλύφου	Ποσοστό έκτασης με κλίση (%)	Ποσοστό έκτασης με κλίση εντός ΖΔΥΚΠ (%)
10-30%	Λοφώδεις	32.3	0.5
>30%	Επικλινές	45.6	0.1
	Σύνολο	100	7.6

Το Υδατικό Διαμέρισμα Ανατολικής Πελοποννήσου εκτείνεται γεωγραφικά στην ανατολική και νοτιοανατολική Πελοπόννησο. Εντός των ορίων του βρίσκονται, επίσης, τα νησιά Πόρος, Ύδρα, Σπέτσες, Σπετσοπούλα, Δοκός, Κύθηρα και Αντικύθηρα καθώς και η χερσόνησος των Μεθάνων.

Το γεωμορφολογικό ανάγλυφο του ΥΔ χαρακτηρίζεται γενικά ορεινό (600 έως 2400m) και απότομο στο εσωτερικό, ημιορεινό (100 έως 600m) στην εξωτερική του περίμετρο και πεδινό (0 έως 100m) στη παράκτια ζώνη του. Στην περιοχή του ΥΔ 03 βρίσκονται οι πόλγες της Τρίπολης, του Λεβιδίου και της Κανδήλας. Το οροπέδιο της Τρίπολης αποτελεί μία κλειστή τυπική καρστική λεκάνη (πόλγη), η οποία χαρακτηρίζεται από μέτρια ανάπτυξη υδρογραφικού δικτύου. Τα υψόμετρα στο οροπέδιο Τρίπολης κυμαίνονται από 600m έως 700m.

Οι σημαντικότερες πεδιάδες εντοπίζονται στην περιοχή του Άργους, στην περιοχή του Άστρους Βόρειας Κυνουρίας, στο Λεωνίδιο. Προς το νότο απαντώνται οι πεδιάδες των Μολάων, της Νεάπολης και οι μεγάλες πεδιάδες της Σπάρτης και της Σκάλας στην ΛΑΠ του ποταμού Ευρώτα.

Όσον αφορά το κλίμα της ευρύτερης περιοχής μελέτης, σημαντικοί συντελεστές που επιδρούν είναι: η θερμοκρασία, οι βροχοπτώσεις, η ατμοσφαιρική πίεση, οι άνεμοι και η υγρασία. Γενικά, το κλίμα της Πελοποννήσου καθορίζεται από τα μικροκλίματα που δημιουργούνται στις ορεινές (Πάρνωνας, Ταΰγετος, κ.α.) και τις παραθαλάσσιες περιοχές της. Συνήθως το κλίμα που επικρατεί είναι το θαλάσσιο μεσογειακό στις παραθαλάσσιες και πεδινές περιοχές, ενώ προς το εσωτερικό εξελίσσεται σε χερσαίο και σε ορεινό στα ορεινά.

Ειδικότερα, το κλίμα των ορεινών περιοχών είναι υγρό κατά τη διάρκεια του χειμώνα, με την σχετική υγρασία να κυμαίνεται μεταξύ 65-80%, και σχετικά ξηρό κατά τη διάρκεια του καλοκαιριού, με την σχετική υγρασία να μην ξεπερνά το 44-50%. Το μέσο ετήσιο ύψος των ατμοσφαιρικών κατακρημνισμάτων φτάνει τα 900mm, με μία χαρακτηριστική αύξηση κατά την περίοδο μεταξύ Νοεμβρίου - Φεβρουαρίου (υπερβαίνει τα 100mm ανά μήνα). Τον Δεκέμβρη, πολλές φορές, το ύψος των βροχοπτώσεων ξεπερνά τα 175mm. Το καλοκαίρι, το κλίμα είναι ξηρό, με το ύψος των βροχοπτώσεων να μην ξεπερνά τα 20-40mm μηνιαίως. Οι ετήσιες μέρες βροχόπτωσης είναι 72, κατανομημένες κυρίως κατά τη διάρκεια του χειμώνα ενώ κατά τη διάρκεια του καλοκαιριού βρέχει μία ή δύο το πολύ μέρες. Η θερμοκρασία στην ζώνη αυτή είναι σχετικά χαμηλή. Το καλοκαίρι κυμαίνεται μεταξύ 15-30°C ενώ το χειμώνα μεταξύ 2-10°C. Κατά τη διάρκεια του χειμώνα πολλές φορές πέφτει κάτω από το μηδέν.

Οι ανατολικές ακτές της Πελοποννήσου χαρακτηρίζονται από χαμηλές τιμές σχετικής υγρασίας, εν συγκρίσει με τις ορεινές περιοχές, με τιμές που κυμαίνονται μεταξύ 65-75% κατά τη διάρκεια του χειμώνα και μεταξύ 47-55% κατά τη διάρκεια του καλοκαιριού. Το μέσο ετήσιο ύψος των ατμοσφαιρικών κατακρημνισμάτων φτάνει τα 600 mm. Η κατανομή κι εδώ είναι τέτοια, ώστε το καλοκαίρι να παρουσιάζεται ξηρό (βρέχει μόνο 6 μέρες κατά τη διάρκειά του) ενώ ο χειμώνας υγρός (60-100 mm ανά μήνα, περίπου 64 μέρες βροχής κατά τη διάρκειά του). Η θερμοκρασία στην ζώνη αυτή κατά τη διάρκεια του καλοκαιριού κυμαίνεται από 21-33 °C και το χειμώνα από 6-15 °C.

Στο Σχήμα 4.3 παρατίθεται ο χάρτης βιοκλιματικών ορόφων του ΥΠΑΑΤ, όπως αυτός έχει προκύψει από την επεξεργασία μετεωρολογικών δεδομένων για το σύνολο της Πελοποννήσου. Για το χαρακτηρισμό του κλίματος μιας περιοχής χρησιμοποιούνται οι παράγοντες θερμοκρασία και βροχόπτωση. Η κλιματολογική κατάταξη γίνεται σε:

- Στις ημιορεινές περιοχές, όπου ο βιοκλιματικός όροφος είναι Ύφυγρος με υποόροφο χειμώνα ήπιο ή ψυχρό.
- Και τέλος στις ορεινές περιοχές ο βιοκλιματικός όροφος είναι υγρός με υποόροφο ψυχρό.

Από τα γενικά κλιματολογικά χαρακτηριστικά του ΥΔ 03, μπορεί να χαρακτηριστεί θαλάσσιο μεσογειακό στις παραθαλάσσιες και πεδινές περιοχές, ενώ προς το εσωτερικό εξελίσσεται σε χερσαίο και σε ορεινό στα ορεινά.

Στα ορεινά της λεκάνης (Οροπέδιο Τρίπολης), εμφανίζεται υψηλός βροχομετρικός δείκτης με τις βροχοπτώσεις να κυμαίνονται από 600-800mm στο Οροπέδιο και να φτάνουν μέχρι και τα 1200mm στα γύρω όρη (Μαίναλο, Αρτεμίσιο, Πάρνωνα κλπ.). Στα ανατολικά του ΥΔ εμφανίζονται μικρότερες βροχοπτώσεις, ιδιαίτερα προς τις παραλιακές περιοχές, οι οποίες αυξάνονται με το υψόμετρο και φτάνουν περίπου τα 800mm το χρόνο. Οι περισσότερες βροχοπτώσεις παρουσιάζονται κατά τους μήνες Νοέμβριο – Μάρτιο, με πιο υγρό μήνα το Δεκέμβριο και πιο ξηρό τον Ιούνιο. Σημαντική υπερετήσια δυναμική εξατμισοδιαπνοή, η οποία έχει εκτιμηθεί σε 450mm περίπου ανά έτος, παρατηρείται ανατολικά στην Λεκάνη Απορροής του Ευρώτα.

4.1.3 Γεωλογία – Υδρογεωλογία

Η περιοχή του ΥΔ 03 δομείται τόσο από τους αλπικούς σχηματισμούς των γεωτεκτονικών ζωνών Ιονίου, Τρίπολης, Πίνδου, Πελαγονικής και της σειράς Φυλλιτών – Χαλαζιτών στα ορεινά όσο και από τις σύγχρονες τεταρτογενείς και νεογενείς αποθέσεις που έχουν πληρώσει τα τεκτονικά βυθίσματα και τις μικρότερες παράκτιες λεκάνες. Οι σημαντικότεροι γεωλογικοί σχηματισμοί που απαντώνται είναι:

- Ιόνιος ζώνη. Εμφανίζεται στην οροσειρά του Ταυγέτου μέχρι το Ακρωτήριο Ταίναρο και σε μικρότερες εμφανίσεις στο ανατολικό όριο της λεκάνης στο όρος Πάρνωνα και αποτελείται κυρίως από ασβεστόλιθους Ηωκαινικής – Τριαδικής ηλικίας και μικρές εμφανίσεις στρωμάτων του φλύσχη.
- Ζώνη Τρίπολης. Περιλαμβάνει παχυστρωματώδεις ασβεστόλιθους και μικρότερες εμφανίσεις στρωμάτων του φλύσχη και συναντάται κυρίως στην οροσειρά του Πάρνωνα και του Μαινάλου, στις νότιες απολήξεις αυτού και σε μικρότερες εμφανίσεις στα ανατολικά περιθώρια του πεδινού τμήματος της Τρίπολης. Αποτελείται από μεγάλο πάχους ασβεστόλιθους και δολομίτες Τριαδικής – Ηωκαινικής ηλικίας με υπόβαθρο τα στρώματα Τυρού, που περιλαμβάνουν ηφαιστειογενείς σχηματισμούς ανδεσιτών και με νεότερα τα στρώματα του φλύσχη.
- Ζώνη Πίνδου. Συναντάται στο βόρειο τμήμα της λεκάνης απορροής Οροπεδίου Τρίπολης, στην περιοχή της Κανδήλας και των ορέων Ολίγυρτου, Λυρκείου, Αρτεμισίου και στο βορειοδυτικό ορεινό τμήμα των ρεμάτων Αργολικού Κόλπου και περιλαμβάνει λεπτοπλακώδεις ασβεστόλιθους, κερατολίθους και μικρότερης έκτασης στρώματα του φλύσχη. Παρουσιάζονται τα στρώματα εντόνως πολυπτυχωμένα και διαρρηγμένα.
- Πελαγονική Ζώνη: Συναντάται σε όλο το ανάπτυγμα της χερσονήσου της Αργολίδας και περιλαμβάνει παχυστρωματώδεις ασβεστόλιθους, ενίοτε μαργαϊκούς με ενστρώσεις πυριτολίθων στα ανώτερα στρώματα του φλύσχη, με ψαμμίτες, ιλυόλιθους και κροκαλοπαγή και οφιολιθικά, υπερβασικά πετρώματα και πετρώματα σχιστοκερατολιθικής διάπλασης.
- Σειρά Φυλλιτών – Χαλαζιτών. Συναντάται στο τμήμα που διαχωρίζεται από τις λεκάνες Ευρώτα, Οροπεδίου Τρίπολης και Ρεμάτων Αργολικού Κόλπου, με μεγαλύτερες εμφανίσεις στην περιοχή μεταξύ Μολάων και Νεάπολης Βοιών προς τον Λακωνικό Κόλπο όπως επίσης και στην περιοχή Τυρού και περιλαμβάνει εναλλαγές φυλλιτών – χαλαζιτών με παρεμβολές μαρμάρων, ιδιαίτερα

στην περιοχή του Λακωνικού Κόλπου. Περιλαμβάνει εναλλαγές φυλλιτών - χαλαζιτών με παρεμβολές μαρμάρων.

- Μεταλλικοί σχηματισμοί του νεογενούς και τεταρτογενούς. Οι σχηματισμοί αυτοί έχουν πληρώσει τα τεκτονικά βυθίσματα του Αργολικού Πεδίου, Πορτοχελίου, Έλους, Σπάρτης, Μολάων, Νεάπολης Βοιών, Τρίπολης, Κανδήλας και τις μικρότερες παράκτιες πεδινές εκτάσεις με κυριότερες αυτές του Άστρους, Λεωνιδίου, Ιρίου και Τροιζηνίας και το βύθισμα της Μεγαλόπολης. Αποτελούνται από εναλλαγές αδρομερών υλικών (κροκάλες, κροκαλοπαγή, άμμοι) με πλέον λεπτομερή υλικά (άργιλοι, μάργες, ιλύες).

Οι πιο πάνω γεωλογικοί σχηματισμοί έχουν υποστεί την επίδραση επανειλημμένων τεκτονικών δραστηριοτήτων που προκάλεσαν την πτύχωση, διάρρηξη και την οριζόντια μετακίνησή τους από Α προς Δ. Τεκτονικά λοιπόν η ζώνη Τρίπολης θεωρείται επωθημένη στην Ιόνιο ζώνη. Η έντονη τεκτονική καταπόνηση και οι εναλλαγές διαπερατών και αδιαπέρατων ζωνών, με κυρίαρχο ρόλο τα στρώματα των φυλλιτών-χαλαζιτών, έχουν συμβάλει στη διαμόρφωση των επιμέρους υδρογεωλογικών συστημάτων και λεκανών.

Εντός των υδρολογικών λεκανών του ΥΔ03 αναπτύσσονται τρεις τύποι υπογείων υδατικών συστημάτων, τα καρστικά συστήματα που συνδέονται με τους ασβεστολιθικούς σχηματισμούς των ζωνών της Ιονίου, Πίνδου, Τρίπολης και Πελαγονικής, τα κοκκώδη συστήματα που συνδέονται με τις αποθέσεις του τεταρτογενούς και τη ρωγματώδη υδροφορία που αναπτύσσεται στα στρώματα του φλύσχη και των φυλλιτών - χαλαζιτών.

Στους ασβεστολίθους των ζωνών Τρίπολης και Πίνδου αναπτύσσονται εκτεταμένα καρστικά συστήματα, η εκφόρτιση των οποίων γίνεται μέσω σημαντικών ή μικρότερων πηγών. Στους ασβεστολίθους της Τρίπολης και στα ανώτερα στρώματα Κρητιδικού της ζώνης Πίνδου, συναντώνται πλέον ενιαία συστήματα με λίγες εκφορτίσεις.

Το σύνολο των κύριων καρστικών συστημάτων της λεκάνης του οροπεδίου της Τρίπολης και της λεκάνης των ρεμάτων του Αργολικού Πεδίου, εκφορτίζονται εκτός της λεκάνης τόσο προς τον Αργολικό κόλπο (GR31) στην παράκτια πεδινή ζώνη (Κεφαλόβρυσσο, Λέρνη) ή κυρίως υποθαλάσσια κατά μήκος του Αργολικού, Σαρωνικού Κόλπου και του Μυρτώου Πελάγους, όσο και μικρότερο τμήμα τους (σύστημα Κανδήλας) προς τη λεκάνη του Αλφειού (GR29). Το γεγονός αυτό καθιστά δύσκολη την εκμετάλλευση των συστημάτων αυτών εξαιτίας της απαγωγής των υπογείων υδάτων στο μεγαλύτερο τμήμα τους με φυσικό τρόπο μακριά από τις ζώνες τροφοδοσίας. Διαφοροποίηση του γενικού αυτού κανόνα αποτελεί το καρστικό σύστημα Κανδήλας (GR0300010) και η περιοχή Σάγκα που περιλαμβάνεται στο μεγάλο καρστικό σύστημα Ανατ. Αρκαδίας - Δυτ. Αργολίδας (GR0300020).

Καρστικά υδροφόρα συστήματα, αναπτύσσονται και στις ανατολικές παρυφές της οροσειράς του Ταυγέτου, που περιλαμβάνουν επιμέρους υδρογεωλογικές λεκάνες, που εκφορτίζονται είτε μέσω πηγών σε διάφορα υψόμετρα (Καστορείου, Τρύπης, Αγ.Ιωάννη, Καταγιάνη, Παρορίου, Κρυφονερίου, Διποτάμων, Κρύας Βρύσης, Αγ.Μαρίας, Φράγκας, Τουρκόβρυσης και άλλων μικρότερων), είτε τροφοδοτούν πλευρικά μέσω των κορημάτων την προσχωματική υδροφορία του μέσου και άνω ρου του Ευρώτα.

Στον άνω ρου του Ευρώτα αναπτύσσεται επίσης το καρστικό σύστημα Βιβαρίου, που εκφορτίζεται μέσω των ομώνυμων πηγών και στα ανατολικά τα καρστικά συστήματα Πάρνωνα και Σκάλας, που είτε μεταγγίζουν τα νερά τους προς τα σύγχρονα ιζήματα του μέσου και κάτω ρου του Ευρώτα, είτε εκφορτίζονται μέσω των μεγάλων πηγών Σκάλας, ολοκληρώνουν τις κύριες καρστικές υδροφορίες της λεκάνης. Σημαντικά υπόγεια υδροφόρα συστήματα αναπτύσσονται και στις σύγχρονες και νεογενείς αποθέσεις των πεδινών εκτάσεων και των χαμηλών λόφων του Άστρους, Μολάων, Νεάπολης Βοιών, Τροιζηνίας, Πορτοχελίου και του άνω, μέσου και κάτω ρου του Ευρώτα.

Τέλος, τοπικής σημασίας υπόγειες υδροφορίες αναπτύσσονται στο μανδύα αποσάθρωσης και στις ζώνες τεκτονισμού των στρωμάτων των φυλλιτών-χαλαζιτών, του φλύσχη και των στρωμάτων Τυρού. Ιδιαίτερο ρόλο στις υδροφορίες αυτές διαδραματίζουν οι παρεμβολές των μαρμάρων εντός του συστήματος φυλλιτών-χαλαζιτών.

4.1.4 Επιφανειακά Ύδατα

Σύμφωνα με την Οδηγία 2000/60/ΕΚ (Άρθρο 2, παρ. 1) ο χαρακτηρισμός και καθορισμός των επιφανειακών υδάτων στοχεύει αρχικά στην αναγνώριση των επιφανειακών υδατικών συστημάτων και την κατάταξή τους σε 4 κατηγορίες:

- **Ποτάμια υδατικά συστήματα:** Συστήματα εσωτερικών υδάτων τα οποία ρέουν, κατά το πλείστον στην επιφάνεια του εδάφους αλλά το οποίο μπορεί για ένα μέρος της διαδρομής του να ρέει υπογείως. Σε συμφωνία με τις απαιτήσεις της Οδηγίας 2000/60, στα καθοριζόμενα ως ποτάμια υδατικά συστήματα περιλαμβάνονται όλες οι φυσικές μισγάγκειες που παρουσιάζουν σε γενικές γραμμές απορροή, με μεγαλύτερη ή μικρότερη διακύμανση, καθ' όλη τη διάρκεια του χρόνου.
- **Λίμνες:** Συστήματα στάσιμων εσωτερικών υδάτων.
- **Μεταβατικά ύδατα:** Συστήματα επιφανειακών υδάτων πλησίον του στομίου εκβολών ποταμών και ακτογραμμών τα οποία είναι εν μέρει αλμυρά λόγω της γειτνίασής τους με παράκτια ύδατα αλλά τα οποία μπορεί να επηρεάζονται ουσιαστικά από ρεύματα γλυκού νερού.
- **Παράκτια:** Τα επιφανειακά ύδατα που βρίσκονται στην πλευρά της ξηράς μίας γραμμής της οποίας βρίσκεται σε απόσταση ενός ναυτικού μιλίου προς τη θάλασσα από το πλησιέστερο σημείο της γραμμής βάσης από την οποία μετράται το εύρος των χωρικών υδάτων και τα οποία κατά περίπτωση εκτείνονται μέχρι του απώτερου ορίου των μεταβατικών υδάτων.

Εκτός των παραπάνω κατηγοριών, τα Συστήματα Επιφανειακών Υδάτων διακρίνονται ως προς το βαθμό επέμβασης των ανθρώπων σε αυτά, σε:

1. Φυσικά υδατικά συστήματα
2. Τεχνητά υδατικά συστήματα (ΤΥΣ): «συστήματα επιφανειακών υδάτων που δημιουργούνται με δραστηριότητα του ανθρώπου» (Ορισμός σύμφωνα με Άρθρο 2, παρ. 8 Οδηγίας).
3. Ιδιαίτερος τροποποιημένα υδατικά συστήματα (ΙΤΥΣ): «συστήματα επιφανειακών υδάτων των οποίων ο χαρακτήρας έχει μεταβληθεί ουσιαστικά λόγω φυσικών αλλοιώσεων από τις δραστηριότητες του ανθρώπου και τα οποία ορίζονται από τα κράτη μέλη» (Ορισμός σύμφωνα με Άρθρο 2, παρ. 9 Οδηγίας).

Στο πλαίσιο της 1^{ης} Αναθεώρησης του ΣΔΛΑΠ του ΥΔ Ανατολικής Πελοποννήσου (EL03) προσδιορίστηκαν συνολικά ενενήντα εννιά (99) επιφανειακά Υδατικά Συστήματα. Στους Πίνακες που ακολουθούν παρουσιάζονται τα Υδατικά συστήματα ανά κατηγορία (Ποτάμια, Λιμναία, Μεταβατικά, Παράκτια), οι ονομασίες, οι κωδικοί και η κατηγορία τους (φυσικά ή ΤΥΣ/ΙΤΥΣ).

Πίνακας 4.3: Ποτάμια Υδατικά Συστήματα του ΥΔ03

α/α	Όνομα ΥΣ	Κωδικός ΥΣ	Κατηγορία
1	ΜΑΡΙΟΡΡΕΜΑ Ρ_1	EL0331R000700001A	ΤΥΣ
2	ΜΑΡΙΟΡΡΕΜΑ Ρ_2	EL0331R000700002H	ΙΤΥΣ
3	ΜΑΡΙΟΡΡΕΜΑ Ρ_3	EL0331R000700003H	ΙΤΥΣ

α/α	Όνομα ΥΣ	Κωδικός ΥΣ	Κατηγορία
4	ΜΑΡΙΟΡΡΕΜΑ Ρ._4	EL0331R000700004N	ΦΥΣ
5	ΜΑΡΙΟΡΡΕΜΑ Ρ._5	EL0331R000700005N	ΦΥΣ
6	ΔΑΦΝΩΝ Ρ._1	EL0331R001100006N	ΦΥΣ
7	ΔΑΦΝΩΝ Ρ._2	EL0331R001100007H	ΙΤΥΣ
8	ΔΑΦΝΩΝ Ρ._3	EL0331R001100008N	ΦΥΣ
9	ΒΡΑΣΙΑΤΗΣ Ρ._1	EL0331R001500009N	ΦΥΣ
10	ΒΡΑΣΙΑΤΗΣ Ρ._2	EL0331R001500010N	ΦΥΣ
11	ΤΑΝΟΣ Π._1	EL0331R001900011N	ΦΥΣ
12	ΤΑΝΟΣ Π._2	EL0331R001900012N	ΦΥΣ
13	ΤΑΝΟΣ Π._3	EL0331R001900013N	ΦΥΣ
14	ΤΑΝΟΣ Π._4	EL0331R001900014N	ΦΥΣ
15	ΤΑΝΟΣ Π._5	EL0331R001900015N	ΦΥΣ
16	ΞΟΡΒΡΙΟ Ρ._1	EL0331R002300016N	ΦΥΣ
17	ΞΟΡΒΡΙΟ Ρ._2	EL0331R002300017N	ΦΥΣ
18	ΞΟΡΒΡΙΟ Ρ._3	EL0331R002300018N	ΦΥΣ
19	ΙΝΑΧΟΣ Π._1	EL0331R000201019H	ΙΤΥΣ
20	ΞΕΡΙΑΣ Π._1	EL0331R000202020H	ΙΤΥΣ
21	ΞΕΡΙΑΣ Π._2	EL0331R000202021N	ΦΥΣ
22	ΞΕΡΙΑΣ Π._3	EL0331R000202022N	ΦΥΣ
23	ΙΝΑΧΟΣ Π._2	EL0331R000203023H	ΙΤΥΣ
24	ΔΕΡΒΕΝΙ Ρ._1	EL0331R000204024H	ΙΤΥΣ
25	ΔΕΡΒΕΝΙ Ρ._2	EL0331R000204025N	ΦΥΣ
26	ΔΕΡΒΕΝΙ Ρ._3	EL0331R000204026N	ΦΥΣ
27	ΙΝΑΧΟΣ Π._3	EL0331R000205027H	ΙΤΥΣ
28	ΙΝΑΧΟΣ Π._4	EL0331R000205028N	ΦΥΣ
29	ΙΝΑΧΟΣ Π._5	EL0331R000205029N	ΦΥΣ
30	ΙΝΑΧΟΣ Π._6	EL0331R000205030N	ΦΥΣ
31	ΡΑΔΟΣ Π.	EL0331R003300031N	ΦΥΣ
32	ΠΛΑΤΥΣ Π._1	EL0333R000300001N	ΦΥΣ
33	ΠΛΑΤΥΣ Π._2	EL0333R000300002N	ΦΥΣ
34	ΠΛΑΤΥΣ Π._3	EL0333R000300003N	ΦΥΣ
35	ΠΛΑΤΥΣ Π._4	EL0333R000300004N	ΦΥΣ
36	ΠΛΑΤΥΣ Π._5	EL0333R000300005N	ΦΥΣ
37	ΕΥΡΩΤΑΣ Π._1	EL0333R000201006H	ΙΤΥΣ
38	ΕΥΡΩΤΑΣ Π._2	EL0333R000201007N	ΦΥΣ
39	ΕΥΡΩΤΑΣ Π._3	EL0333R000201008N	ΦΥΣ
40	ΕΥΡΩΤΑΣ Π._4	EL0333R000201009N	ΦΥΣ
41	ΕΥΡΩΤΑΣ Π._5	EL0333R000201010N	ΦΥΣ
42	ΡΑΣΙΝΑ Ρ._1	EL0333R000202011N	ΦΥΣ
43	ΓΕΡΑΚΑΡΗ Ρ._1	EL0333R000202112N	ΦΥΣ
44	ΓΕΡΑΚΑΡΗ Ρ._2	EL0333R000202113N	ΦΥΣ
45	ΡΑΣΙΝΑ Ρ._2	EL0333R000202014N	ΦΥΣ
46	ΡΑΣΙΝΑ Ρ._3	EL0333R000202015N	ΦΥΣ
47	ΡΑΣΙΝΑ Ρ._4	EL0333R000202016N	ΦΥΣ
48	ΕΥΡΩΤΑΣ Π._6	EL0333R000203017N	ΦΥΣ

α/α	Όνομα ΥΣ	Κωδικός ΥΣ	Κατηγορία
49	ΕΥΡΩΤΑΣ Π. 7	EL0333R000203018N	ΦΥΣ
50	ΚΑΚΑΡΗ Ρ. 1	EL0333R000204019N	ΦΥΣ
51	ΚΑΚΑΡΗ Ρ. 2	EL0333R000204020N	ΦΥΣ
52	ΕΥΡΩΤΑΣ Π. 8	EL0333R000205021N	ΦΥΣ
53	ΚΑΛΥΒΕΣ Ρ. 1	EL0333R000206022N	ΦΥΣ
54	ΚΑΛΥΒΕΣ Ρ. 2	EL0333R000206023N	ΦΥΣ
55	ΚΑΛΥΒΕΣ Ρ. 3	EL0333R000206024N	ΦΥΣ
56	ΕΥΡΩΤΑΣ Π. 9	EL0333R000207025N	ΦΥΣ
57	ΜΑΓΟΥΛΙΤΣΑ Ρ. 1	EL0333R000208026N	ΦΥΣ
58	ΜΑΓΟΥΛΙΤΣΑ Ρ. 2	EL0333R000208027N	ΦΥΣ
59	ΜΑΓΟΥΛΙΤΣΑ Ρ. 3	EL0333R000208028N	ΦΥΣ
60	ΕΥΡΩΤΑΣ Π. 10	EL0333R000209029N	ΦΥΣ
61	ΟΙΝΟΥΣ Π. 1	EL0333R000210030N	ΦΥΣ
62	ΣΟΦΡΩΝΗ Ρ. 1	EL0333R000210131N	ΦΥΣ
63	ΣΟΦΡΩΝΗ Ρ. 2	EL0333R000210132N	ΦΥΣ
64	ΣΟΦΡΩΝΗ Ρ. 3	EL0333R000210133N	ΦΥΣ
65	ΟΙΝΟΥΣ Π. 2	EL0333R000210034N	ΦΥΣ
66	ΑΡΑΧΩΒΙΤΙΚΟ Ρ. 1	EL0333R000210235N	ΦΥΣ
67	ΑΡΑΧΩΒΙΤΙΚΟ Ρ. 2	EL0333R000210236N	ΦΥΣ
68	ΑΡΑΧΩΒΙΤΙΚΟ Ρ. 3	EL0333R000210237N	ΦΥΣ
69	ΟΙΝΟΥΣ Π. 3	EL0333R000210038N	ΦΥΣ
70	ΟΙΝΟΥΣ Π. 4	EL0333R000210039N	ΦΥΣ
71	ΕΥΡΩΤΑΣ Π. 11	EL0333R000211040N	ΦΥΣ
72	ΕΥΡΩΤΑΣ Π. 12	EL0333R000211041N	ΦΥΣ
73	ΚΑΡΔΑΡΗ Ρ.	EL0333R000212042N	ΦΥΣ
74	ΕΥΡΩΤΑΣ Π. 13	EL0333R000213043N	ΦΥΣ
75	ΚΟΛΙΝΙΑΤΙΚΟ Ρ. 1	EL0333R000214044N	ΦΥΣ
76	ΚΟΛΙΝΙΑΤΙΚΟ Ρ. 2	EL0333R000214045N	ΦΥΣ
77	ΕΥΡΩΤΑΣ Π. 14	EL0333R000215046N	ΦΥΣ
78	ΛΑΓΚΑΔΑ Ρ. 1	EL0333R000216047N	ΦΥΣ
79	ΛΑΓΚΑΔΑ Ρ. 2	EL0333R000216048N	ΦΥΣ
80	ΕΥΡΩΤΑΣ Π. 15	EL0333R000217049N	ΦΥΣ

Πίνακας 4.4: Λιμναία Υδατικά Συστήματα του ΥΔ03

α/α	Όνομα ΥΣ	Κωδικός ΥΣ	Κατηγορία
1	Τ.Λ. ΤΑΚΑ	EL0330L000000001H	ΙΤΥΣ

Πίνακας 4.5: Μεταβατικά Υδατικά Συστήματα του ΥΔ03

α/α	Όνομα ΥΣ	Κωδικός ΥΣ	Κατηγορία
1	ΛΙΜΝΟΘΑΛΑΣΣΑ ΔΡΕΠΑΝΟΥ - ΑΣΙΝΗΣ	EL0331T0001N	ΦΥΣ
2	ΛΙΜΝΟΘΑΛΑΣΣΑ ΘΕΡΜΗΣΙΑΣ	EL0331T0002N	ΦΥΣ
3	ΛΙΜΝΟΘΑΛΑΣΣΑ ΣΤΡΟΓΓΥΛΗΣ ΛΙΜΝΗΣ	EL0331T0003N	ΦΥΣ
4	ΛΙΜΝΟΘΑΛΑΣΣΑ ΒΙΒΑΡΙ (ΔΕΛΤΑ ΕΥΡΩΤΑ)	EL0331T0004N	ΦΥΣ
5	ΥΔΡΟΒΙΟΤΟΠΟΣ ΜΟΥΣΤΟΥ	EL0331T0005N	ΦΥΣ

Πίνακας 4.6: Παράκτια Υδατικά Συστήματα του ΥΔ03

α/α	Όνομα ΥΣ	Κωδικός ΥΣ	Κατηγορία
1	ΑΡΓΟΛΙΚΟΣ ΚΟΛΠΟΣ	EL0331C0001N	ΦΥΣ
2	ΔΙΑΥΛΟΣ ΎΔΡΑΣ - ΔΟΚΟΥ - ΣΠΕΤΣΩΝ	EL0331C0002N	ΦΥΣ
3	ΑΚΤΕΣ ΎΔΡΑΣ	EL0331C0003N	ΦΥΣ
4	ΝΗΣΙΔΑ_1	EL0331C0004N	ΦΥΣ
5	ΑΝΑΤ. ΑΚΤΕΣ ΠΕΛΟΠΟΝΝΗΣΟΥ	EL0331C0005N	ΦΥΣ
6	ΑΚΤΕΣ ΕΛΑΦΟΝΗΣΟΥ	EL0331C0006N	ΦΥΣ
7	ΑΝΑΤ. ΑΚΤΕΣ ΚΥΘΗΡΩΝ	EL0331C0009N	ΦΥΣ
8	ΔΥΤ. ΑΚΤΕΣ ΚΥΘΗΡΩΝ	EL0331C0010N	ΦΥΣ
9	ΑΚΤΕΣ ΑΝΤΙΚΥΘΗΡΩΝ	EL0331C0011N	ΦΥΣ
10	ΝΗΣΙΔΑ_2	EL0331C0012N	ΦΥΣ
11	ΝΗΣΙΔΑ_3	EL0331C0013N	ΦΥΣ
12	ΑΚΤΕΣ ΛΑΚΩΝΙΚΟΥ ΚΟΛΠΟΥ	EL0333C0007N	ΦΥΣ
13	ΑΚ.ΤΑΙΝΑΡΟ- ΛΑΚΩΝΙΚΟΣ ΚΟΛΠΟΣ	EL0333C0008N	ΦΥΣ

4.1.5 Υπόγεια Υδατικά Συστήματα

Στο πλαίσιο της 1^{ης} Αναθεώρησης του ΣΔΛΑΠ του ΥΔ Ανατολικής Πελοποννήσου προσδιορίστηκαν συνολικά 38 ΥΥΣ που είναι απεικονίζονται στον επόμενο Πίνακα.

Πίνακας 7: Υπόγεια Υδατικά Συστήματα του ΥΔ03

α/α	Όνομα ΥΥΣ	Κωδικός ΥΥΣ
1	Σύστημα Κανδήλας	EL0300010
2	Σύστημα οροπεδίου Τρίπολης	EL0300030
3	Σύστημα Αν. Αρκαδίας-Δυτ. Αργολίδας	EL0300020
4	Σύστημα Αργολικού Πεδίου	EL0300040
5	Σύστημα Μαυροβουνίου - Διδύμων	EL0300050
6	Σύστημα Τροιζηνίας	EL0300060
7	Σύστημα Ερμιόνης	EL0300070
8	Σύστημα Πορτοχελίου	EL0300080
9	Σύστημα Άστρους	EL0300090
10	Σύστημα Πάρνωνα	EL0300100
11	Σύστημα Ζάρακα - Μονεμβασιάς	EL0300110
12	Σύστημα Νοτιοανατολικής Λακωνίας	EL0300120
13	Σύστημα Νεάπολης	EL0300130
14	Σύστημα Κυθήρων	EL0300140
15	Σύστημα Ασωπού - Γλυκόβρυσης	EL0300150
16	Σύστημα Αντικυθήρων	EL0300280
17	Σύστημα Ελαφονήσου	EL0300290
18	Σύστημα Σπετσών	EL0300300
19	Σύστημα Ύδρας	EL0300310
20	Σύστημα Κανδήλας	EL0300010
21	Σύστημα οροπεδίου Τρίπολης	EL0300030
22	Σύστημα Αν. Αρκαδίας-Δυτ. Αργολίδας	EL0300020
23	Σύστημα Αργολικού Πεδίου	EL0300040
24	Σύστημα Μαυροβουνίου - Διδύμων	EL0300050
25	Σύστημα Τροιζηνίας	EL0300060

α/α	Όνομα ΥΥΣ	Κωδικός ΥΥΣ
26	Σύστημα Ερμιόνης	ΕΛ0300070
27	Σύστημα Πορτοχελίου	ΕΛ0300080
28	Σύστημα Άστρους	ΕΛ0300090
29	Σύστημα Πάρνωνα	ΕΛ0300100
30	Σύστημα Ζάρακα - Μονεμβασιάς	ΕΛ0300110
31	Σύστημα Νοτιοανατολικής Λακωνίας	ΕΛ0300120
32	Σύστημα Νεάπολης	ΕΛ0300130
33	Σύστημα Κυθήρων	ΕΛ0300140
34	Σύστημα Ασωπού - Γλυκόβρυσης	ΕΛ0300150
35	Σύστημα Αντικυθήρων	ΕΛ0300280
36	Σύστημα Ελαφονήσου	ΕΛ0300290
37	Σύστημα Σπετσών	ΕΛ0300300
38	Σύστημα Ύδρας	ΕΛ0300310

4.2 ΑΝΘΡΩΠΟΓΕΝΗ ΧΑΡΑΚΤΗΡΙΣΤΙΚΑ

4.2.1 Διοικητική Διαίρεση και Πληθυσμός

Το Υδατικό Διαμέρισμα Ανατολικής Πελοποννήσου (ΥΔ 03) εκτείνεται γεωγραφικά στην ανατολική και νοτιοανατολική Πελοπόννησο. Εντός των ορίων του βρίσκονται, επίσης, τα νησιά Πόρος, Ύδρα, Σπέτσες, Σπετσοπούλα, Δοκός, Κύθηρα και Αντικύθηρα καθώς και η χερσόνησος των Μεθάνων. Η συνολική έκταση του Διαμερίσματος είναι 8442km². Από διοικητικής άποψης, σε αυτή την έκταση περιλαμβάνονται, εξ ολοκλήρου ή εν μέρει, οι Περιφερειακές Ενότητες Αργολίδας, Αρκαδίας, Κορινθίας, Λακωνίας, Μεσσηνίας και Πειραιώς (Νήσων).

Από τον κατάλογο της ΕΛ.ΣΤΑΤ. με τη διοικητική διαίρεση της Ελλάδας σε Δημοτικές/Τοπικές Κοινότητες, σύμφωνα με το πρόγραμμα «Καλλικράτης» (Νόμος 3852/2010, ΦΕΚ 87/Α/7-6-2010), έγινε διαχωρισμός των Κοινοτήτων που εντάσσονται στην περιοχή μελέτης. Επίσης, οι Κοινότητες αυτές συσχετίζονται με τα αντίστοιχα Δημοτικά Διαμερίσματα του προγράμματος «Καποδίστριας».

Συνολικά στο ΥΔ 03 περιλαμβάνονται (ολόκληρες ή τμήματά τους) 64 Δημοτικές Ενότητες (τέως Καποδιστριακοί ΟΤΑ), οι οποίες ανήκουν σε 23 Καλλικρατικούς ΟΤΑ. Η διοικητική αυτή αντιστοιχία παρουσιάζεται σχηματικά στον ακόλουθο πίνακα (Πίνακας 4.8).

Πίνακας 4.8: Διοικητική διάρθρωση σε επίπεδο Δημοτικής Ενότητας του Υδατικού Διαμερίσματος ΥΔ 03 και Μόνιμος Πληθυσμός (Απογραφή ΕΛΣΤΑΤ 2011).

α/α	Δημοτικές Ενότητες (ΟΤΑ 1997)	ΟΤΑ 2011 (ΚΑΛΛΙΚΡΑΤΕΙΟΙ)	Μόνιμος Πληθυσμός (Απογραφή ΕΛ. ΣΤΑΤ. 2011)
Π.Ε. ΑΡΓΟΛΙΔΑΣ			
1	ΝΑΥΠΛΙΟΥ	ΝΑΥΠΛΙΟΥ	18910
2	ΝΕΑΣ ΤΙΡΥΝΘΑΣ		3475
3	ΜΙΔΕΑΣ		5631
4	ΑΣΙΝΗΣ		5340
5	ΕΡΜΙΟΝΗΣ	ΕΡΜΙΟΝΙΔΑΣ	4099
6	ΚΡΑΝΙΔΙΟΥ		9452
7	ΑΣΚΛΗΠΕΙΟΥ	ΕΠΙΔΑΥΡΟΥ	4228
8	ΕΠΙΔΑΥΡΟΥ		3887
9	ΑΡΓΟΥΣ	ΑΡΓΟΥΣ - ΜΥΚΗΝΩΝ	27050
10	ΝΕΑΣ ΚΙΟΥ		2778
11	ΛΕΡΝΑΣ		2319

α/α	Δημοτικές Ενότητες (ΟΤΑ 1997)	ΟΤΑ 2011 (ΚΑΛΛΙΚΡΑΤΕΙΟΙ)	Μόνιμος Πληθυσμός (Απογραφή ΕΛ. ΣΤΑΤ. 2011)
12	ΜΥΚΗΝΑΙΩΝ		3388
13	ΚΟΥΤΣΟΠΟΔΙΟΥ		3272
14	ΛΥΡΚΕΙΑΣ		2058
15	ΑΧΛΑΔΟΚΑΜΠΟΥ		497
16	ΑΛΕΑΣ		660
Π.Ε. ΑΡΚΑΔΙΑΣ			
17	ΤΡΙΠΟΛΗΣ	ΤΡΙΠΟΛΗΣ	33785
18	ΤΕΓΕΑΣ		3544
19	ΛΕΒΙΔΙΟΥ		3094
20	ΒΑΛΤΕΤΣΙΟΥ		917
21	ΣΚΙΡΙΤΙΔΑΣ		1265
22	ΦΑΛΛΑΝΘΟΥ		402
23	ΜΑΝΤΙΝΕΙΑΣ		2114
24	ΚΟΡΥΘΙΟΥ		2133
25	ΦΑΛΛΑΙΣΙΑΣ	Δ. ΜΕΓΑΛΟΠΟΛΗΣ	2077
26	ΒΥΤΙΝΑΣ	ΓΟΡΤΥΝΙΑΣ	1116
27	ΛΕΩΝΙΔΙΟΥ	ΝΟΤΙΑΣ	5869
28	ΚΟΣΜΑ	ΚΥΝΟΥΡΙΑΣ	362
29	ΒΟΡΕΙΑΣ ΚΥΝΟΥΡΙΑΣ	ΒΟΡΕΙΑΣ ΚΥΝΟΥΡΙΑΣ	10341
Π.Ε. ΚΟΡΙΝΘΙΑΣ			
30	ΣΑΡΩΝΙΚΟΥ	ΚΟΡΙΝΘΙΩΝ	5260
31	ΣΟΛΥΓΕΙΑΣ		2723
32	ΤΕΝΕΑΣ		5084
33	ΝΕΜΕΑΣ	ΝΕΜΕΑΣ	3853
34	ΣΤΥΜΦΑΛΙΑΣ	ΣΙΚΥΩΝΙΩΝ	2427
35	ΦΕΝΕΟΥ		1342
Π.Ε. ΛΑΚΩΝΙΑΣ			
36	ΟΙΝΟΥΝΤΟΣ	ΣΠΑΡΤΗΣ	1839
37	ΘΕΡΑΠΝΩΝ		2304
38	ΚΑΡΥΩΝ		729
39	ΠΕΛΛΑΝΑΣ		2422
40	ΜΥΣΤΡΑ		4265
41	ΣΠΑΡΤΗΣ		19854
42	ΦΑΡΙΔΟΣ		3846
43	ΕΛΟΥΣ	ΕΥΡΩΤΑ	5718
44	ΣΚΑΛΑΣ		5933
45	ΝΙΑΤΩΝ		2083
46	ΓΕΡΟΝΘΡΩΝ		1793
47	ΚΡΟΚΕΩΝ		2364
48	ΜΟΝΕΜΒΑΣΙΑΣ	ΜΟΝΕΜΒΑΣΙΑΣ	4041
49	ΜΟΛΛΩΝ		4980
50	ΖΑΡΑΚΑ		1378
51	ΑΣΩΠΟΥ		3840
52	ΒΟΪΩΝ	ΕΛΑΦΟΝΗΣΟΥ	7703
53	ΕΛΑΦΟΝΗΣΟΥ		1041
54	ΣΜΥΝΟΥΣ		1192
55	ΓΥΘΕΙΟΥ		7106
56	ΑΝΑΤΟΛΙΚΗΣ ΜΑΝΗΣ	Δ. ΑΝΑΤΟΛΙΚΗΣ ΜΑΝΗΣ	1192

α/α	Δημοτικές Ενότητες (ΟΤΑ 1997)	ΟΤΑ 2011 (ΚΑΛΛΙΚΡΑΤΕΙΟΙ)	Μόνιμος Πληθυσμός (Απογραφή ΕΛ. ΣΤΑΤ. 2011)
Π.Ε. ΠΕΙΡΑΙΩΣ			
57	ΤΡΟΙΖΗΝΟΣ	ΤΡΟΙΖΗΝΙΑΣ	5486
58	ΜΕΘΑΝΩΝ		1657
59	ΚΥΘΗΡΩΝ	ΚΥΘΗΡΩΝ	3973
60	ΑΝΤΙΚΥΘΗΡΩΝ		68
61	ΣΠΕΤΣΩΝ	ΣΠΕΤΣΩΝ	4027
62	ΠΟΡΟΥ	ΠΟΡΟΥ	3993
63	ΥΔΡΑΣ	ΥΔΡΑΣ	1966
Π.Ε. ΜΕΣΣΗΝΙΑΣ			
64	ΚΑΛΑΜΑΤΑΣ	Δ. ΚΑΛΑΜΑΤΑΣ	62409

Σύμφωνα με τα στοιχεία απογραφής της ΕΛ.ΣΤΑΤ. για το έτος 2011, ο συνολικός μόνιμος πληθυσμός του ΥΔ 03 ανέρχεται σε 353954 κατοίκους.

Στον παρακάτω πίνακα (Πίνακας 4.9) παρουσιάζονται στοιχεία του μόνιμου πληθυσμού των Περιφερειακών Ενοτήτων, οι οποίες συμπεριλαμβάνονται στο ΥΔ 03. Τα στοιχεία αφορούν τις απογραφές της ΕΛ.ΣΤΑΤ για τα έτη 1991, 2001 και 2011.

Πίνακας 4.9: Μεταβολή μόνιμου πληθυσμού, σε επίπεδο Περιφερειακών Ενοτήτων του ΥΔ 03, από στοιχεία απογραφών της ΕΛ.ΣΤΑΤ για τα έτη 1991, 2001 και 2011.

Περιφερειακή Ενότητα	Μόνιμος πληθυσμός απογραφών ΕΛ. ΣΤΑΤ 1991, 2001 ΚΑΙ 2011			Μεταβολή% Μόνιμου 2011-01	Μεταβολή% Μόνιμου 2001-91
	2011	2001	1991		
Π.Ε. ΜΕΣΣΗΝΙΑΣ	159954	166566	166601	-3.97	-0.02
Π.Ε. ΛΑΚΩΝΙΑΣ	89138	92811	90522	-3.96	2.53
Π.Ε. ΚΟΡΙΝΘΙΑΣ	145082	144527	132139	0.38	9.37
Π.Ε. ΑΡΓΟΛΙΔΑΣ	97044	102392	94755	-5.22	8.06
Π.Ε. ΑΡΚΑΔΙΑΣ	86685	91326	95941	-5.08	-4.81

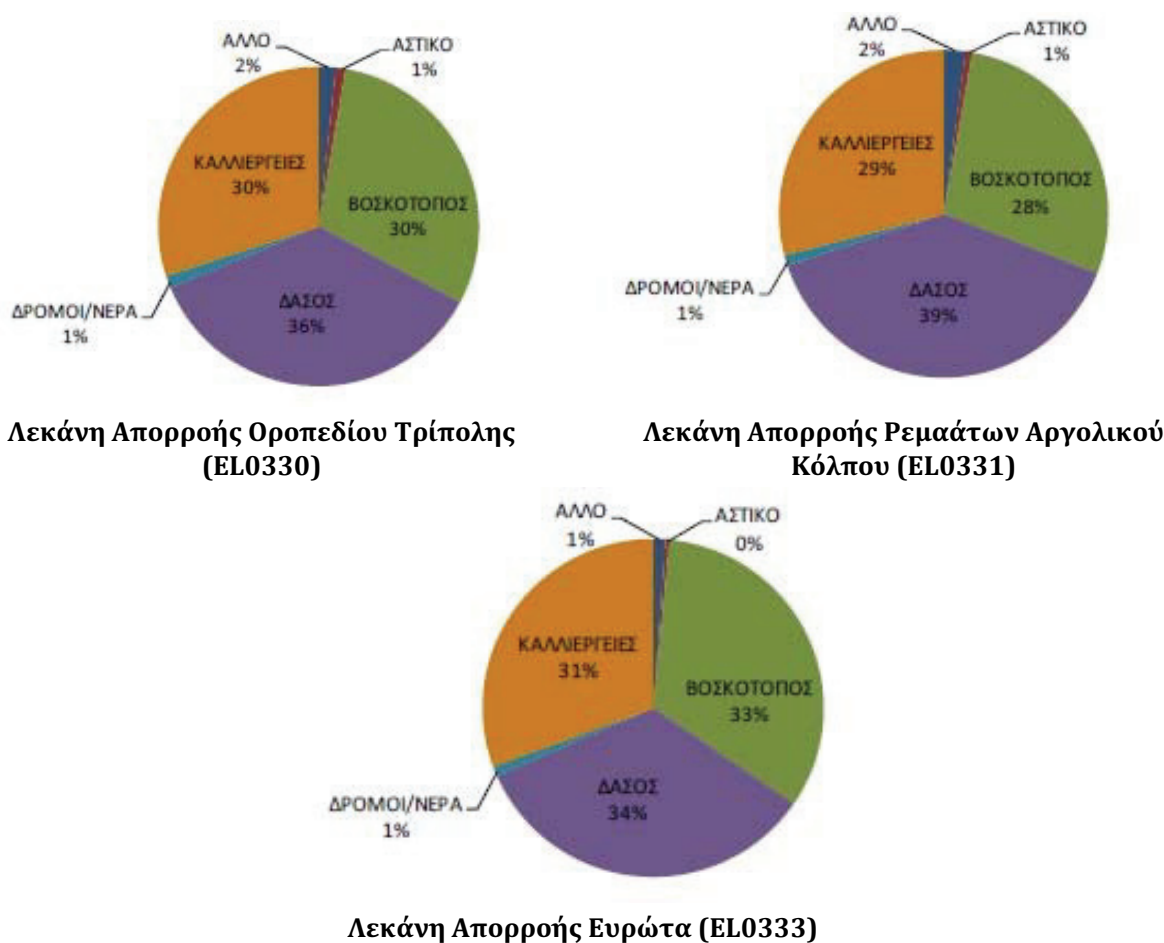
Περιοχές της Π.Ε. Αργολίδας (Ναύπλιο, Κρανίδι κλπ.) και περιοχές της Π.Ε. Πειραιά (Νήσων, όπως Κύθηρα, Πόρος, Σπέτσες κλπ.), αποτελούν τις πλέον τουριστικές περιοχές του ΥΔ 03.

4.2.2 Χρήσεις Γης

Όσον αφορά στις χρήσεις γης, τα διαθέσιμα γεωγραφικά στοιχεία προέρχονται κυρίως από τον ΟΠΕΚΕΠΕ. Τα πολύγωνα ενοτήτων του ΟΠΕΚΕΠΕ έχουν προκύψει φωτοερμηνευτικά από δορυφορικές μεγάλης κλίμακας του 2016. Πραγματική «κλίμακα» μπορεί να θεωρηθεί το 1:5000. Τα στοιχεία χρήσεων γης ομαδοποιούνται και ταξινομούνται στα ακόλουθα είδη:

- Αστικό
- Βοσκότοπος
- Καλλιέργειες
- Δάσος
- Δρόμοι/Νερά
- Άλλο

Στη συνέχεια, παρουσιάζονται ανά ΛΑΠ του εξεταζόμενου ΥΔ τα στοιχεία χρήσεων γης.



Σχήμα 4.4: Κατανομή χρήσεων γης στις ΛΑΠ του ΥΔ Ανατολικής Πελοποννήσου

4.2.3 Οικονομικές Δραστηριότητες

Σύμφωνα με τα στοιχεία της ΕΛ.ΣΤΑΤ. την οκταετία 2000 – 2008 για την Πελοπόννησο, παρατηρείται μείωση της συμμετοχής του πρωτογενούς τομέα στην Ακαθάριστη Προστιθέμενη Αξία (ΑΠΑ), αύξηση της συμμετοχής του δευτερογενούς και του τριτογενούς τομέα με εξαίρεση τον κλάδο των κατασκευών στον οποίο παρατηρείται μείωση. Η σχετική ανάλυση που ακολουθεί γίνεται σε επίπεδο Περιφέρειας και Περιφερειακών Ενοτήτων καθώς τα σχετικά στοιχεία δεν είναι διαθέσιμα σε επίπεδο Δήμων. Πιο συγκεκριμένα:

- Η μείωση της συμμετοχής του πρωτογενούς τομέα σε επίπεδο περιφερειών Δυτικής Ελλάδας (-14.4%) και Πελοποννήσου (-5.7%) είναι μικρότερη από την αντίστοιχη σε επίπεδο χώρας (-17.1%). Η μείωση είναι μεγαλύτερη για την Περιφέρεια Δυτικής Ελλάδος και οφείλεται στην πολύ μεγάλη μείωση που παρουσιάζεται στον Ν. Αιτωλοακαρνανίας (-39.2%). Αντίθετα πολύ μικρή είναι η μείωση για τον νομό Ηλείας (-3.6%), ενώ παρουσιάζει αύξηση ο ν. Αχαΐας (2,6%). Παρατηρείται ότι η διαφοροποίηση κατά νομό είναι πολύ έντονη, φαινόμενο που παρατηρείται και στην περιφέρεια Πελοποννήσου όπου οι νομοί Αργολίδας (17.9%) και Λακωνίας (11.2%) παρουσιάζουν αύξηση, ενώ αντίθετα οι νομοί Αρκαδίας (-6.1%), Κορινθίας (-27.7%) και Μεσσηνίας (-18.7%) παρουσιάζουν μείωση η οποία για τους δύο τελευταίους υπερβαίνει την αντίστοιχη μείωση σε επίπεδο χώρας.

- Η συμμετοχή στην ΑΠΑ του δευτερογενούς τομέα παρουσιάζει αύξηση τόσο σε επίπεδο νομών όσο και Περιφερειών με την περιφέρεια Δυτικής Ελλάδας (124.4%) να έχει υψηλότερη αύξηση από την αντίστοιχη σε επίπεδο χώρας (63.5%), ενώ η Περιφέρεια Πελοποννήσου εμφανίζει μικρότερη αύξηση (35.1%), η οποία σε μεγάλο βαθμό οφείλεται στην διαφοροποίηση που παρουσιάζει ο νομός Κορινθίας του οποίου η ΑΠΑ του δευτερογενούς τομέα εμφανίζει μείωση κατά 4.3%.
- Όσον αφορά στον κλάδο των κατασκευών παρατηρείται μείωση στους νομούς της περιφέρειας Δυτικής Ελλάδας, μείωση στον νομό Αρκαδίας (-31.8%) και αύξηση στους υπόλοιπους τρεις νομούς της Περιφέρειας Πελοποννήσου.

Στους υπόλοιπους τρεις κλάδους του τριτογενούς τομέα η μεταβολή της ΑΠΑ έχει θετικό πρόσημο σε όλους τους νομούς και τις Περιφέρειες του υδατικού διαμερίσματος Πελοποννήσου. Σύμφωνα με την κατανομή κατά Δημοτική Ενότητα το χαμηλότερο ποσοστό απασχολούμενων παρουσιάζεται στην Δ.Ε. Καλαμάτας με 87.4% και στην Δ.Ε. Ανατολικής Μάνης με 89,8%. Η Δ.Ε. Ανατολικής Μάνης παρουσιάζει επίσης και το χαμηλότερο ποσοστό οικονομικά ενεργού πληθυσμού, το οποίο είναι μόλις 37,3%. Τα υψηλότερα ποσοστά απασχολούμενων εμφανίζονται στις Δ.Ε. Γερónθρων με 98.3% και Κοσμά με 97.3%.

4.2.4 Σημαντικά έργα υποδομής

Κάποιες σημαντικές υποδομές που συμβάλλουν στην αντιπλημμυρική προστασία του ΥΔ 03 και που είναι κατασκευασμένες ή υπό μελέτη είναι οι κάτωθι:

- Μελέτη αντιπλημμυρικής προστασίας κάτω ρου του Ευρώτα ποταμού και ολοκλήρωση μελετών του έργου κατασκευή της Ε.Ο. Τρίπολης - Σπαρτής - Μονεμβάσιας - στο τμήμα παράκαμψης οικισμού Σκάλας, Περιφέρεια Πελοποννήσου
- Μελέτη αντιπλημμυρικών έργων στα ρέματα: μεγάλο ποτάμι Καλλονής Τροιζηνίας, Λάκα και Αγία Τριάδα Λουτρόπολης Μεθάνων, Μεγάλο Ποτάμι στο Βαθύ Μεθάνων, Σκοτεινή Ν. Αιγίνας και Λευκή Ν. Αίγίνας
- Μελέτη αρδευτικού δικτύου Τρίνασου Ν. Λακωνίας
- Έργα μεταφοράς και διανομής νερού άρδευσης από δίκτυα Ανάβαλου στο Δήμο Ερμιονίδας Ν. Αργολίδας
- Μεταφορά και διανομή νερού άρδευσης από δίκτυα Αναβάλου σε Κουτσοπόδι, Μυκήνες, Μοναστηράκι, Φίχτια, Χωνικά, Αεροδρόμιο, Ελληνικό και Δήμο Μιδέας Ν. Αργολίδας
- Βελτιώσεις υφιστάμενων δικτύων Αναβάλου Ν. Αργολίδας
- Αναβάθμιση αντλιοστασίου & φράγματος Αναβάλου Ν. Αργολίδας
- Μελέτη φράγματος Κελεφίνας Ν. Λακωνίας, ΥΠΑΑΤ
- Οριστική μελέτη αντιπλημμυρικού φράγματος χειμάρρου Ξηριά Ν. Αργολίδος
- Στρατηγικός Σχεδιασμός Αντιπλημμυρικής Προστασίας Νομού Λακωνίας
- Συνεχής Τηλεμετρική Παρακολούθηση της Ποιότητας των Υδάτων του Ευρώτα Ποταμού και Αυτόματο Σύστημα Άμεσης Ειδοποίησης
- Διευθέτηση και η διαπλάτυνση της κοίτης του χειμάρρου Ξηριά, καθώς και η κατασκευή τεχνικών έργων (κατασκευή αναχωμάτων-τοιχών, πλακοσκεπούς αγωγού, επενδύσεις πρανών με συρματοκιβώτια, επισκευή αναβαθμών) από την θέση «Διπόταμος» έως την νέα γέφυρα της Ε.Ο. Άργους-Ναυπλίου
- Τεχνικά - αντιπλημμυρικά επαρχίας Άργους. Καθαρισμός, σκυροδέτηση σε τμήματα χειμάρρων

- Τεχνικά - αντιπλημμυρικά επαρχίας Ερμιονίδας. Καθαρισμός, σκυροδέτηση σε τμήματα χειμάρρων
- Αποκατάσταση αντιπλημμυρικών χειμάρρου Ιρίων. Καθορισμός σκυροδέτηση σε τμήματα χειμάρρων.
- Αντιπλημμυρική προστασία χαμηλής ζώνης Αργολικού Πεδίου. Καθορισμός, σκυροδέτηση
- Αποκαταστάσεις αντιπλημμυρικών χειμάρρου Ίναχου. Προστασία χειμάρρου Ίναχου.
- Αποκατάσταση ιρλανδικής διάβασης χειμάρρου Ξομβρίου στο Καλαμάκι.
- Ανακατασκευή Ιρλανδικής διάβασης και επένδυση πρηνούς χειμάρρου Ξομβρίου.
- Τεχνικά - Αντιπλημμυρικά Επιδαύρου.
- Οριοθέτηση ρέματος "Οικοδομικού Συνεταιρισμού Λογιστών" ΔΔ Διδύμων
- Οριοθέτηση ρέματος "Αμπελάκι - Γουπάτο" της Ν. Επιδαύρου
- Παλαιά οριοθέτηση Σαλαντίου
- Οριοθέτηση ρέματος «Μαραθιάς» Ασίνη
- Οριοθέτηση ρέματος «Ποταμιά ή Παλιάμπελα» Ν. Επίδαυρος
- Οριοθέτηση ρέματος «Οικοδομικού Συνεταιρισμού υπαλλήλων ΤΣΜΕΔΕ» Δήμος Επιδαύρου
- Οριοθέτηση ρέματος «Πουσιγκόρο» Κρανιδίου (MINDCOMRASS OVERSEAS A.E.)
- Οριοθέτηση ρέματος «Κρεμαστού» Άνω Επιδαύρου
- Οριοθέτηση ρέματος «Οικοδομικός Συνεταιρισμός υπαλλήλων ΔΕΗ» Σαλάντι
- Οριοθέτηση ρέματος στη θέση Κολοκοτρώνη Αργολικού
- Οριοθέτηση τριών μικρών ρεμάτων στο Δήμο Άργους
- Οριοθέτηση χειμάρρου «Γλυκιά» και «Ραμαντάνη»
- Οριοθέτηση χειμάρρου «Ξοβριού» Κιβέρι
- Οριοθέτηση ρέματος «Βαθύκι» Προσύμνη
- Οριοθέτηση χειμάρρου Ξηριά ΠΕ Αργολίδας
- Μελέτη οριοθέτησης & διευθέτησης χειμάρρου στο ΔΔ Πυργιώτικων
- Μελέτη γεφυρών Ερασίνου – Καρυάς
- Αντιπλημμυρικά έργα χειμάρρου Ξηριά Ν. Αργολίδας
- Ήπιες παρεμβάσεις στην παραλιακή ζώνη και στους ποταμούς της Νέας Κίου
- Διευθέτηση χειμάρρου Μπουρδί – Σκαφιδακίου
- Κατασκευή 3^{ου} και 4^{ου} φράγματος Δαφνώνα Λεωνιδίου
- Δημιουργία λεκανών διήθησης με ανασχετικά φράγματα στα ρέματα Κουμουνδούρου και Φρατζί περιοχής Τροιζηνίας
- Μελέτη φράγματος λεκάνης Ρόρου Τζερτζελιάς
- Μελέτη φράγματος Τάνου, ΥΠΑΑΤ
- Μελέτες φραγμάτων στους χειμάρρους: Ξόβριο, Ραμαντάνη, Δαφνοπόταμο, Π. & Ν. Επιδαύρου και Ρόρου Θερμησίας
- Κατασκευή ανασχετικών αναβαθμών στον ποταμό Δολιανίτη στο Δήμο Τεγέας Ν. Αρκαδίας

4.3 ΠΡΟΣΤΑΤΕΥΟΜΕΝΕΣ ΚΑΙ ΟΙΚΟΛΟΓΙΚΑ ΕΥΑΙΣΘΗΤΕΣ ΠΕΡΙΟΧΕΣ

Στην 1^η Αναθεώρηση του Σχεδίου Διαχείρισης Λεκανών Απορροής Ποταμών του Υδατικού Διαμερίσματος Ανατολικής Πελοποννήσου, πραγματοποιήθηκε η επικαιροποίηση του Μητρώου Προστατευόμενων Περιοχών (ΜΠΠ). Το ΜΠΠ καταρτίστηκε σύμφωνα με το άρθρο 6 του ΠΔ 51/2007

(ΦΕΚ 54Α'/8-3-2007) και περιλαμβάνει τις κατηγορίες που αναφέρονται στο Παράρτημα V του ΠΔ 51/2007 σε συμμόρφωση σε συμμόρφωση με το Παράρτημα IV της Οδηγίας 2000/60/ΕΚ:

- 1) Περιοχές που προορίζονται για την άντληση ύδατος για ανθρώπινη κατανάλωση σύμφωνα με το άρθρο 7 του ΠΔ 51/2007.

Στο ΥΔ Ανατολικής Πελοποννήσου περιλαμβάνονται πέντε (3) Υπόγεια Υδατικά Συστήματα (ΥΥΣ), τα οποία έχουν χαρακτηριστεί ως περιοχές άντλησης ύδατος ανθρώπινης κατανάλωσης:

- Σύστημα Αν. Αρκαδίας - Δυτ., με κωδικό EL0300020 και κωδικό περιοχής EL0300020A7
- Σύστημα Σκάλας, με κωδικό EL0300180 και κωδικό περιοχής EL0300180A7
- Σύστημα Ανατ. Ταυγέτου - Αγ., με κωδικό EL0300220 και κωδικό περιοχής EL0300220A7

- 2) Περιοχές που προορίζονται για την προστασία υδρόβιων ειδών με οικονομική σημασία.

Στο Υδατικό Διαμέρισμα Ανατολικής Πελοποννήσου λειτουργούν συνολικά τέσσερις (4) μονάδες υδατοκαλλιέργειας. Από τις εν λόγω μονάδες, η μία (1) αφορά σε ιχθυοκαλλιέργεια γλυκών υδάτων και οι τρεις (3) θαλάσσιων υδάτων. Στο ΜΠΠ εντάχθηκαν ως προστατευόμενες περιοχές βάσει της Οδηγίας 2006/113/ΕΚ, τα Παράκτια ΥΣ: Αργολικός Κόλπος (EL0331C0001N και κωδικός προστατευόμενης περιοχής EL0331C0001NFI), Ανατολικές Ακτές (EL0331C0005N και κωδικός προστατευόμενης περιοχής EL0331C0005NFI) και η Λιμνοθάλασσα Θερμησίας (EL0331T0002N και κωδικός προστατευόμενης περιοχής EL0331T0002NFI). Όσον αφορά τα γλυκά ύδατα, εντάχθηκε στο ΜΠΠ βάσει της Οδηγίας 2006/44/ΕΚ, ένα (1) ποτάμιο ΥΣ που είναι το: ΚΑΡΔΑΡΗ Ρ. (EL0333R000212042N με κωδικό προστατευόμενης περιοχής EL0333R000212042NFI).

- 3) Υδατικά συστήματα που έχουν χαρακτηριστεί ως ύδατα αναψυχής, συμπεριλαμβανομένων περιοχών που έχουν χαρακτηριστεί ως ύδατα κολύμβησης.

Σύμφωνα με το Μητρώο Ταυτοτήτων Υδάτων Κολύμβησης της Ελλάδας (ΕΓΥ, 2016), στο ΥΔ Ανατολικής Πελοποννήσου (EL03) το 2016 έχουν καθοριστεί 91 περιοχές υδάτων κολύμβησης (ΠΥΚ) σε παράκτια υδατικά συστήματα. Οι περιοχές υδάτων κολύμβησης και τα αντίστοιχα παράκτια ΥΣ, στα οποία εντοπίζονται, παρουσιάζονται στο αντίστοιχο κεφάλαιο του Κειμένου Τεκμηρίωσης 9 «Επικαιροποίηση Μητρώου Προστατευόμενων Περιοχών».

- 4) Περιοχές ευαίσθητες στην παρουσία θρεπτικών ουσιών, συμπεριλαμβανομένων των περιοχών που χαρακτηρίζονται ως ευπρόσβλητες ζώνες και των περιοχών που χαρακτηρίζονται ως ευαίσθητες.

Στο ΥΔ Ανατολικής Πελοποννήσου (EL03) υπάρχουν πέντε (5) ευπρόσβλητες περιοχές για νιτρορρύπανση σύμφωνα με την κείμενη νομοθεσία. Μία (1) στην Οροπεδίου Τρίπολης (EL0330) και τέσσερις (4) στη ΛΑΠ Ρεμάτων Αργολικού Κόλπου (EL0331).

- Σύστημα Αν. Αρκαδίας - Δυτ., με κωδικό EL0300020 και κωδικό ευπρόσβλητης περιοχής EL0330NI01
- Σύστημα οροπεδίου Τρίπολης, με κωδικό EL0300030 και κωδικό ευπρόσβλητης περιοχής EL0330NI01
- Σύστημα Αργολικού Πεδίου, με κωδικό EL0300040 και κωδικό ευπρόσβλητης περιοχής EL0331NI01
- Σύστημα Τροιζηνίας, με κωδικό EL0300060 και κωδικό ευπρόσβλητης περιοχής EL0331NI02
- Σύστημα Άστρους, με κωδικό EL0300090 και κωδικό ευπρόσβλητης περιοχής EL0331NI03
- Σύστημα Πάρνωνα (αφορά την πεδινή ζώνη του Λεωνιδίου) και κωδικό ευπρόσβλητης περιοχής EL0331NI04

Στο ΥΔ Ανατολικής Πελοποννήσου δεν υπάρχουν ευαίσθητες περιοχές σύμφωνα με την κείμενη νομοθεσία.

5) Περιοχές που προορίζονται για την προστασία οικοτόπων ή ειδών

Όσον αφορά τις περιοχές του Δικτύου Natura 2000, στο ΥΔ Ανατολικής Πελοποννήσου απαντώνται συνολικά **21 περιοχές**, οι οποίες καλύπτουν συνολική έκταση περί τα 337.667 εκτάρια. Ειδικότερα:

- 14 περιοχές είναι χαρακτηρισμένες ως «Ειδικές Ζώνες Διατήρησης» (ΕΖΔ),
- 7 περιοχές είναι χαρακτηρισμένες ως «Ζώνες Ειδικής Προστασίας» (ΖΕΠ) και

Επιπλέον των ανωτέρω προστατευόμενων περιοχών, στο ΥΔ Ανατολικής Πελοποννήσου εντοπίζονται:

- 2 Περιοχές Απόλυτης προστασίας της Φύσης
- 16 Καταφύγια Άγριας Ζωής (ΚΑΖ)
- 7 Διατηρητέα Μνημεία της Φύσης από τα συνολικά 52 Διατηρητέα Μνημεία της Φύσης της Χώρας
- 12 Τοπία Ιδιαίτερου Φυσικού Κάλλους (ΤΙΦΚ), σύμφωνα με τη «Βάση Δεδομένων για την Ελληνική Φύση - ΦΙΛΟΤΗΣ»

Στο ΥΔ Ανατολικής Πελοποννήσου (ΥΔ 03) δεν απαντώνται Εθνικά Πάρκα, Εθνικοί Δρυμοί, υγρότοποι της Σύμβασης Ραμσάρ, Προστατευόμενοι Φυσικοί Σχηματισμοί και Τοπία, αισθητικά και προστατευτικά δάση.

5 ΠΡΟΚΑΤΑΡΚΤΙΚΗ ΑΞΙΟΛΟΓΗΣΗ ΚΙΝΔΥΝΩΝ ΠΛΗΜΜΥΡΑΣ

5.1 ΚΑΤΑΓΡΑΦΗ ΙΣΤΟΡΙΚΩΝ ΚΑΙ ΕΠΙΛΟΓΗ ΣΗΜΑΝΤΙΚΩΝ ΙΣΤΟΡΙΚΩΝ ΠΛΗΜΜΥΡΩΝ

Κατά το στάδιο της Προκαταρκτικής Αξιολόγησης Κινδύνων Πλημμύρας (ΠΑΚΠ) πραγματοποιήθηκε αρχικά συλλογή δεδομένων σχετικά με τις ιστορικές πλημμύρες (πλημμύρες που σημειώθηκαν κατά το παρελθόν) που είχαν αρνητικές επιπτώσεις στην ανθρώπινη υγεία ή ζωή, στις οικονομικές δραστηριότητες και στο περιβάλλον. Η παραπάνω συλλογή είχε σκοπό να συγκεντρώσει πληροφορίες σχετικά με ιστορικά συμβάντα πλημμυρών, αναφορικά με ένα μεγάλο εύρος χαρακτηριστικών. Τα στοιχεία που συλλέχθηκαν περιλαμβάνουν (όπου ήταν δυνατό) πληροφορίες για τις θέσεις των πλημμυρών, το χρόνο εκδήλωσής τους, τη διάρκειά τους, τα υδάτινα σώματα με τα οποία σχετίζονται, την έκταση της επιφάνειας κατάκλυσης, τα αίτιά τους, τους διάφορους μηχανισμούς, τα χαρακτηριστικά τους, τον τύπο των καταστροφών που προκλήθηκαν καθώς και το κόστος τους. Όλα τα παραπάνω δεδομένα είναι οργανωμένα σε σύστημα γεωγραφικών πληροφοριών.

Τα δεδομένα των ιστορικών πλημμυρών συλλέχθηκαν από τους ακόλουθους φορείς:

α) Κεντρικούς Φορείς (Υπουργεία, Εκπαιδευτικά Ιδρύματα, κλπ) είτε με σχετική αλληλογραφία είτε με επί τόπου επισκέψεις για τη συλλογή δεδομένων σχετικά με καταγραφές ιστορικών πλημμυρών και

β) Αποκεντρωμένες Διοικήσεις και Περιφέρειες με σχετική αλληλογραφία για τη συλλογή δεδομένων πλημμύρας από τις Περιφερειακές Υπηρεσίες και τους Δήμους εντός των διοικητικών ορίων αρμοδιότητάς τους.

Σε κεντρικό - επιτελικό επίπεδο αξιοποιήθηκαν τα ακόλουθα:

- Αρχεία Γενικής Γραμματείας Πολιτικής Προστασίας του Υπουργείου Δημοσίας Τάξης και Προστασίας του Πολίτη κήρυξης περιοχών σε κατάσταση έκτακτης ανάγκης λόγω πλημμυρών (στοιχεία της περιόδου 2007-2012). Η πληροφορία περιλαμβάνει ημερομηνία συμβάντος, περιοχή χωρίς συγκεκριμένο προσδιορισμό, γενικές παρατηρήσεις για το αίτιο του συμβάντος (π.χ. πλημμύρες από έντονη βροχόπτωση)
- Αρχεία αποζημιώσεων λόγω καταστροφής οικιακών συσκευών και σπιτιών από πλημμύρες που έχουν δοθεί σε κατοίκους οικισμών από την Υπηρεσία Αποκατάστασης Σεισμοπλήκτων (Υ.Α.Σ.) του Υπουργείου Υποδομών, Μεταφορών και Δικτύων (ΥΠΟΜΕΔΙ), (στοιχεία της περιόδου 1994 - 2010). Τα στοιχεία περιλαμβάνουν τη γεωγραφική θέση σε επίπεδο Δημοτικού Διαμερίσματος - ΔΔ (όνομα τέως Νομού και Δήμου), την ημερομηνία του συμβάντος, την Κ.Υ.Α. οριοθέτησης των περιοχών και τις πιστωτικές διευκολύνσεις για την αποκατάσταση των ζημιών από τις πλημμύρες
- Αρχεία αποζημιώσεων λόγω καταστροφών αγροτικής και κτηνοτροφικής παραγωγής από πλημμύρες που έχουν δοθεί σε γεωργούς και κτηνοτρόφους από τον Οργανισμό Ελληνικών Γεωργικών Ασφαλίσεων (ΕΛ.Γ.Α.) (στοιχεία της περιόδου 1986 - 2009). Τα στοιχεία περιλαμβάνουν τη γεωγραφική θέση σε επίπεδο Δημοτικού Διαμερίσματος (Νομός και Δήμος), την ημερομηνία του συμβάντος και το ύψος αποζημίωσης, την έκταση που κατακλύστηκε σε στρέμματα και τον αριθμό των δένδρων στην περίπτωση καταστροφών στο φυτικό κεφάλαιο και το ύψος αποζημίωσης στην περίπτωση καταστροφών στο ζωικό κεφάλαιο

- Αρχεία Πυροσβεστικής Υπηρεσίας καταγραφής συμβάντων πλημμυρισμού (ηλεκτρονικά αρχεία πυροσβεστικής με στοιχεία από το 2000 έως το 2011). Τα στοιχεία περιλαμβάνουν την αρμόδια Πυροσβεστική Υπηρεσία, την ημερομηνία του συμβάντος, την πόλη, τη συγκεκριμένη διεύθυνση του συμβάντος, περιγραφή της περιοχής που επλήγη (π.χ. βιοτεχνικές εγκαταστάσεις), την πιθανή αιτία της πλημμύρας (π.χ. ύδατα από βροχόπτωση, φυσικά αίτια). Η πληροφορία αυτή είναι υψηλής γεωγραφικής διακρίτοτητας και χρησιμοποιείται μόνο για λόγους διασταύρωσης με στοιχεία από άλλες πηγές σχετικής πληροφόρησης, αιτιολογώντας τον χαρακτηρισμό ενός πλημμυρικού συμβάντος ως σημαντικού, ενώ δεν αξιοποιήθηκε περαιτέρω στο τρέχον στάδιο.
- Μελέτες και έρευνες του Υπουργείου Υποδομών, Μεταφορών και Δικτύων (ΥΠΥΜΕ - Δ/νση Εγγειοβελτιωτικών έργων Δ7), του Υπουργείου Αγροτικής Ανάπτυξης και Τροφίμων (ΥΠ.Α.Α.Τ.), της Αποκεντρωμένης Διοίκησης, των Περιφερειών, των πρώην Νομαρχιών, των Δήμων και άλλων αρμόδιων φορέων (Εταιρεία Ύδρευσης Αποχέτευσης Πρωτεύουσας, κλπ). Οι μελέτες αυτές συγκεντρώθηκαν είτε με επί τόπου επισκέψεις στις Υπηρεσίες είτε απεστάλησαν στην ΕΓΥ σε απάντηση σχετικού ερωτήματος προς τους φορείς.
- Δημοσιεύματα σε εφημερίδες και στον ηλεκτρονικό τύπο. Αναζητήθηκαν ιστορικά συμβάντα πλημμυρών με αποδελτίωση της ψηφιακής βιβλιοθήκης των εφημερίδων από το αρχείο της Εθνικής Βιβλιοθήκης, (<http://www.nlg.gr>). Αναζητήθηκαν επίσης μέσω διαδικτύου συμβάντα στον περιοδικό τύπο. Η σχετική πληροφορία περιλαμβάνει κυρίως ποιοτικά δεδομένα.
- Επιστημονικές μελέτες Πανεπιστημιακών Φορέων και σχετικές δημοσιεύσεις.
- Επισημάνεις των Υπηρεσιών της Αποκεντρωμένης Διοίκησης και των Οργανισμών Τοπικής Αυτοδιοίκησης (Δήμων και Περιφερειών) που αποστάληκαν στην ΕΓΥ μέσω αλληλογραφίας.

Με βάση την [Προκαταρκτική Αξιολόγηση Κινδύνων Πλημμύρας](#) (ΥΠΕΚΑ-ΕΓΥ, 2012), τρία (3) κριτήρια λήφθηκαν υπόψη για τον προσδιορισμό των σημαντικών ιστορικών γεγονότων όπως παρατίθενται παρακάτω:

- Ύπαρξη ανθρώπινων θυμάτων.
- Ύψος χρηματικής αποζημίωσης (αποζημιώσεις ΕΛ.Γ.Α. για ζημιές στη γεωργία και ΥΑΣ για ζημιές σε οικισμούς).
- Μέγεθος κατακλυζόμενης έκτασης (αφορά σε καλλιεργούμενες εκτάσεις που καταγράφονται από τον ΕΛ.Γ.Α.).

Για την κατηγοριοποίηση της σημαντικότητας των ιστορικών πλημμυρών ορίστηκαν τα όρια του παρακάτω Πίνακα. Σημαντικά ιστορικά γεγονότα ορίστηκαν αυτά που εμπίπτουν για οποιοδήποτε από τα τρία κριτήρια στις κατηγορίες «Υψηλή» και «Πολύ Υψηλή».

Στον παρακάτω πίνακα φαίνονται οι κατηγορίες κατάταξης των ιστορικών πλημμυρικών συμβάντων με βάση τα ανωτέρω.

Πίνακας 5.1: Ορια κατάταξης ιστορικών πλημμυρικών συμβάντων

Σημαντικότητα Πλημμύρας	Ανθρώπινα θύματα	Αποζημίωση (€)	Έκταση (στρέμματα)
Χαμηλή	-	<50000	<2000
Μεσαία	-	50000 - 200 000	2000 - 5000
Υψηλή	-	200000 - 500000	5000 - 10000
Πολύ υψηλή	≥1	>500000	>10000

Στο Υδατικό Διαμέρισμα Ανατολικής Πελοποννήσου συγκεντρώθηκαν στοιχεία σχετικά με 63 ιστορικά συμβάντα πλημμύρας. Από αυτά τα 23 βρίσκονται σε περιοχές που σύμφωνα με την προκαταρκτική αξιολόγηση χαρακτηρίζονται ΖΔΥΚΠ ενώ τα υπόλοιπα 40 σε περιοχές που δεν χαρακτηρίζονται ως ΖΔΥΚΠ. Στον παρακάτω πίνακα παρουσιάζονται τα καταγεγραμμένα στοιχεία από την προκαταρκτική αξιολόγηση ανάλογα με τη σημαντικότητα του επεισοδίου.

Πίνακας 5.2: Ιστορικές πλημμύρες στο Υδατικό Διαμέρισμα Ανατολικής Πελοποννήσου (ΕΛ03)

Σημαντικότητα Πλημμύρας	Εντός ΖΔΥΚΠ	Εκτός ΖΔΥΚΠ
Χαμηλή	11	26
Μεσαία	3	2
Υψηλή	2	2
Πολύ υψηλή	0	0
Άγνωστη	7	10
Σύνολο	23	40

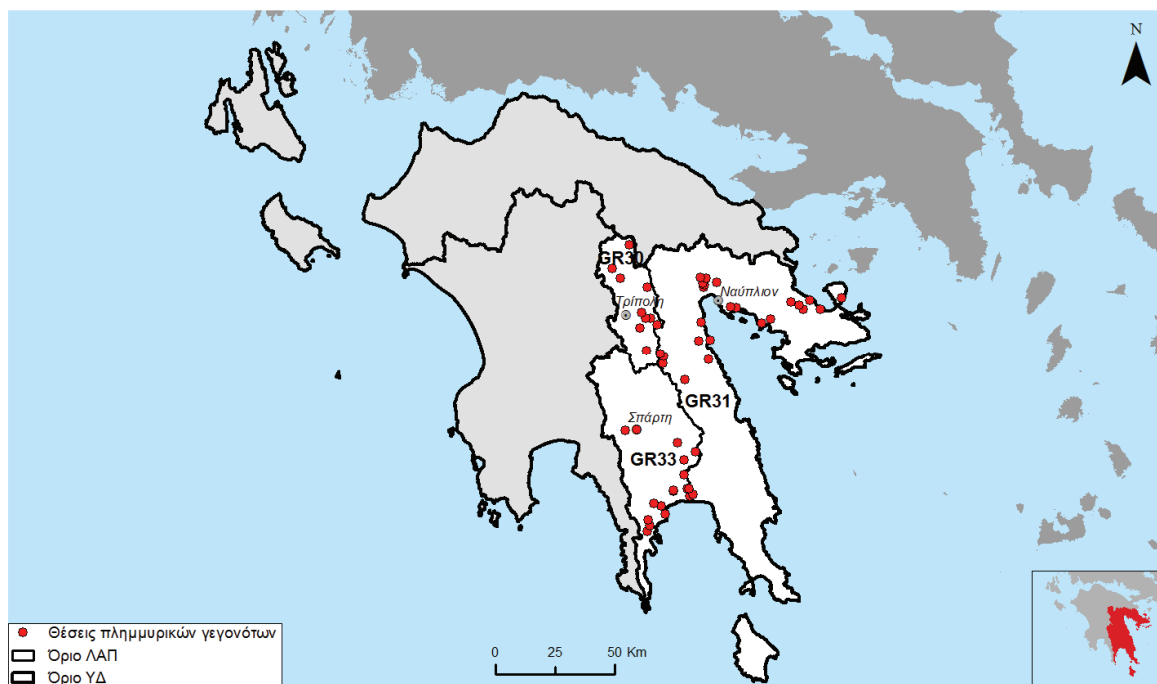
Στον παρακάτω πίνακα παρουσιάζονται οι 23 ιστορικές πλημμύρες εντός ΖΔΥΚΠ ανάλογα με τη σημαντικότητα τους και τη γεωγραφική περιοχή που εμφανίζονται.

Πίνακας 5.3: Ιστορικές πλημμύρες εντός ΖΔΥΚΠ στο ΥΔ Ανατολικής Πελοποννήσου (ΕΛ03)

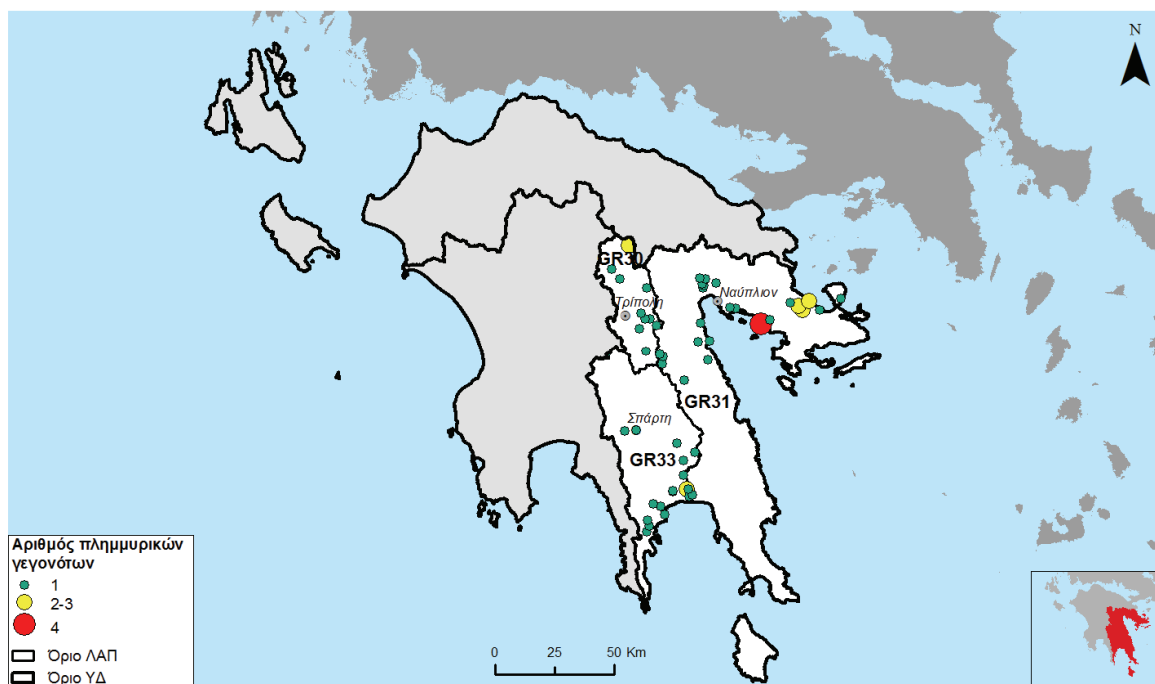
Σημαντικότητα Πλημμύρας	Ν. ΑΡΓΟΛΙΔΑΣ	Ν. ΑΡΚΑΔΙΑΣ	Ν. ΛΑΚΩΝΙΑΣ
Χαμηλή	4	3	4
Μεσαία	2	1	0
Υψηλή	1	0	1
Πολύ υψηλή	0	0	0
Άγνωστη	6	1	0
Σύνολο	13	5	5

Στις παρακάτω εικόνες παρουσιάζονται τα στοιχεία των ιστορικών πλημμυρών για το Υδατικό Διαμέρισμα Ανατολικής Πελοποννήσου:

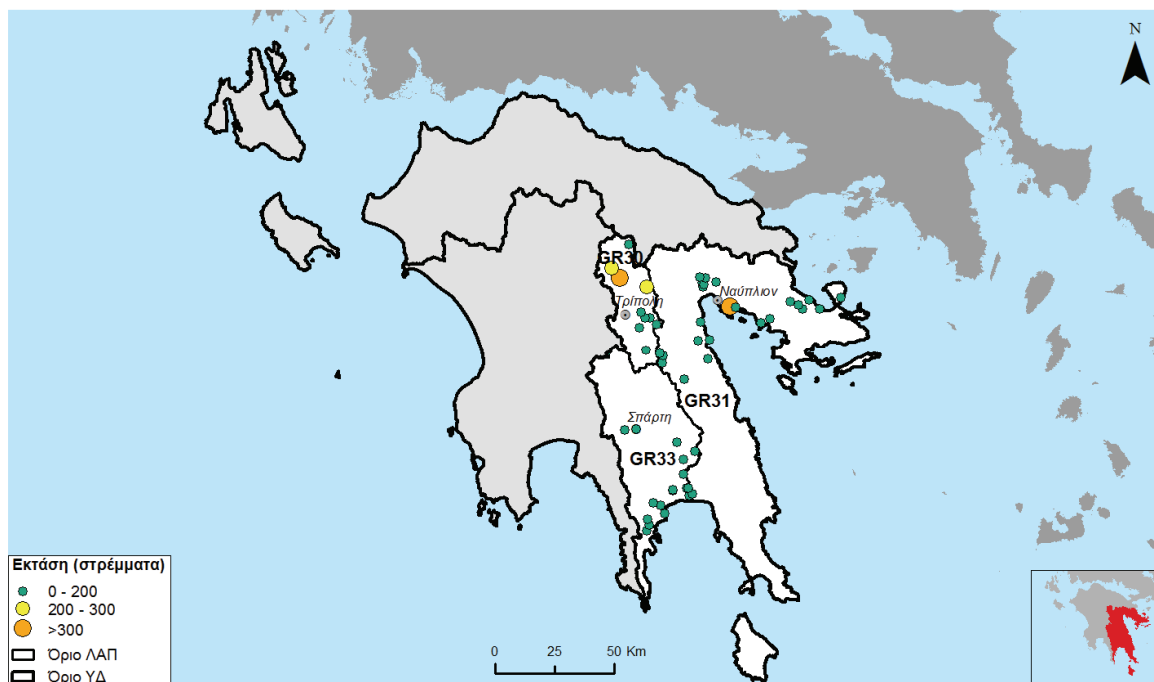
- Θέσεις ιστορικών πλημμυρικών συμβάντων
- Κατηγορίες ιστορικών πλημμυρικών συμβάντων ανά αριθμό πλημμυρικών γεγονότων στις θέσεις ιστορικών πλημμυρικών συμβάντων
- Κατηγορίες ιστορικών πλημμυρικών συμβάντων ανά έκταση πλημμύρας
- Κατηγορίες ιστορικών πλημμυρικών συμβάντων ανά ύψος αποζημίωσης
- Κατηγορίες ιστορικών πλημμυρικών συμβάντων ανά τύπο καταστροφής
- Θέσεις σημαντικών ιστορικών πλημμυρών



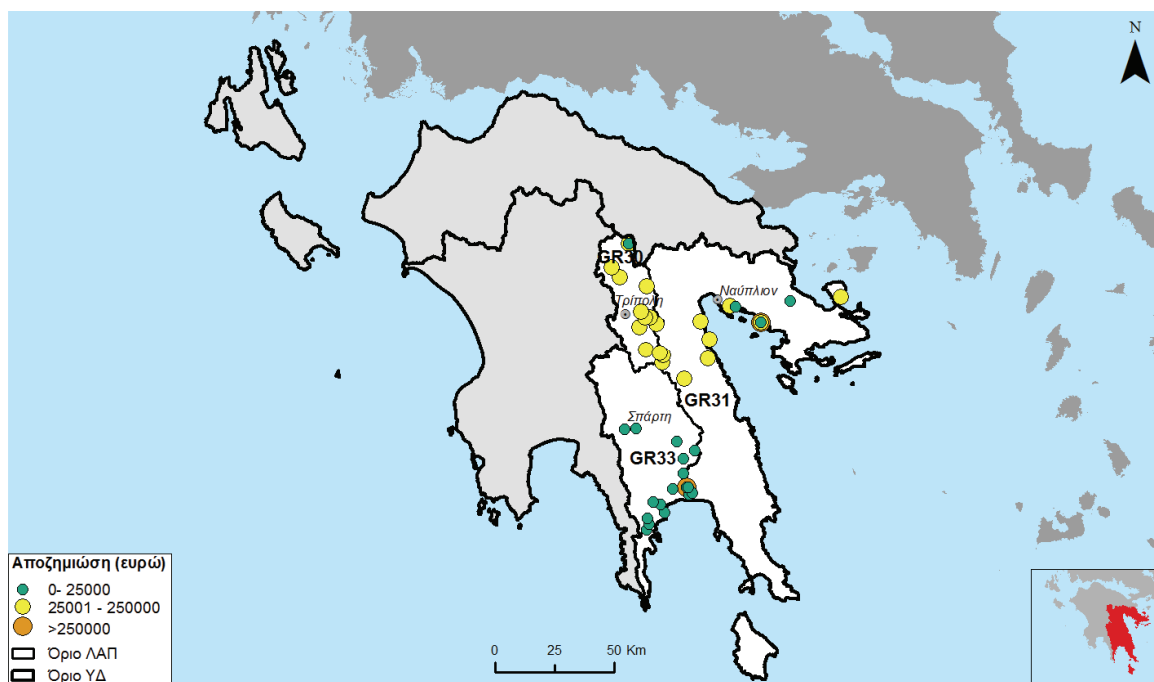
Σχήμα 5.1: Θέσεις Ιστορικών πλημμυρικών συμβάντων στο ΥΔ Ανατολικής Πελοποννήσου



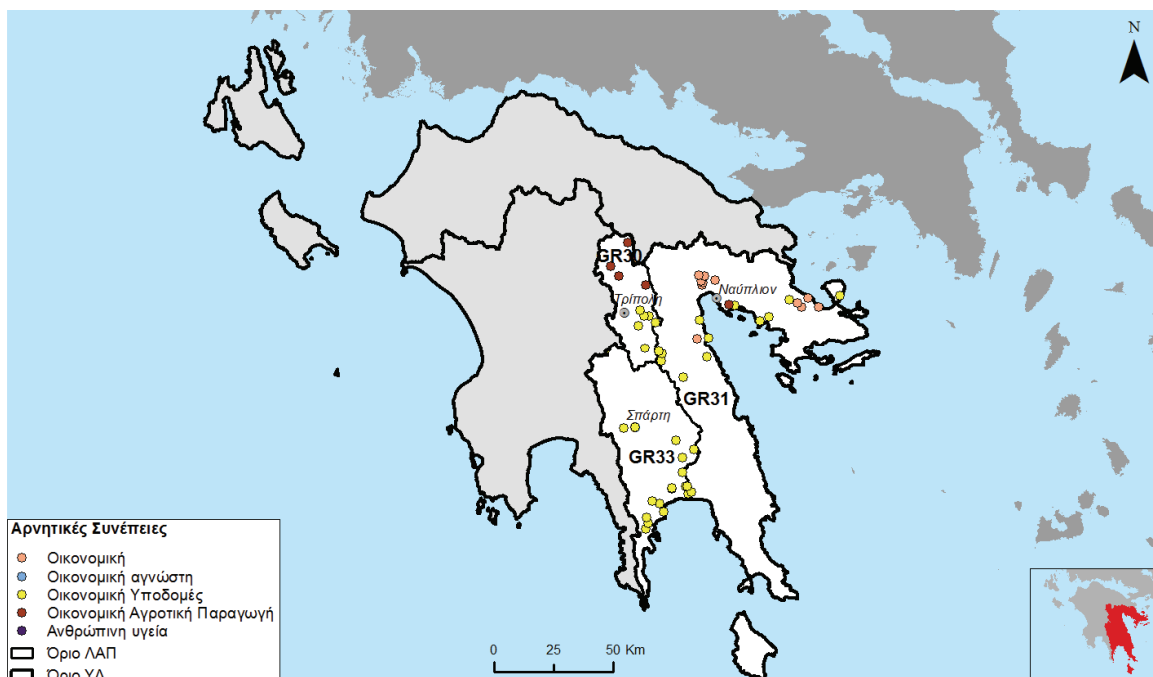
Σχήμα 5.2: Κατηγορίες ανά αριθμό πλημμυρικών γεγονότων στις θέσεις ιστορικών πλημμυρικών συμβάντων στο ΥΔ Ανατολικής Πελοποννήσου



Σχήμα 5.3: Κατηγορίες ανά Έκταση Πλημμύρας στο ΥΔ Ανατολικής Πελοποννήσου



Σχήμα 5.4: Κατηγορίες ανά Ύψος Αποζημίωσης στο ΥΔ Ανατολικής Πελοποννήσου



Σχήμα 5.5: Κατηγορίες ανά Τύπο Καταστροφής στο ΥΔ Ανατολικής Πελοποννήσου



Σχήμα 5.6: Σημαντικές ιστορικές πλημμύρες στο ΥΔ Ανατολικής Πελοποννήσου

5.2 ΠΡΟΣΔΙΟΡΙΣΜΟΣ ΖΩΝΩΝ ΔΥΝΗΤΙΚΑ ΥΨΗΛΟΥ ΚΙΝΔΥΝΟΥ ΠΛΗΜΜΥΡΑΣ (ΖΔΥΚΠ)

Για τον προσδιορισμό των Ζωνών Δυνητικά Υψηλού Κινδύνου Πλημμύρας, στο άρθρο 5 παρ. 1 της Οδηγίας 2007/60 ΕΚ ορίζεται ότι:

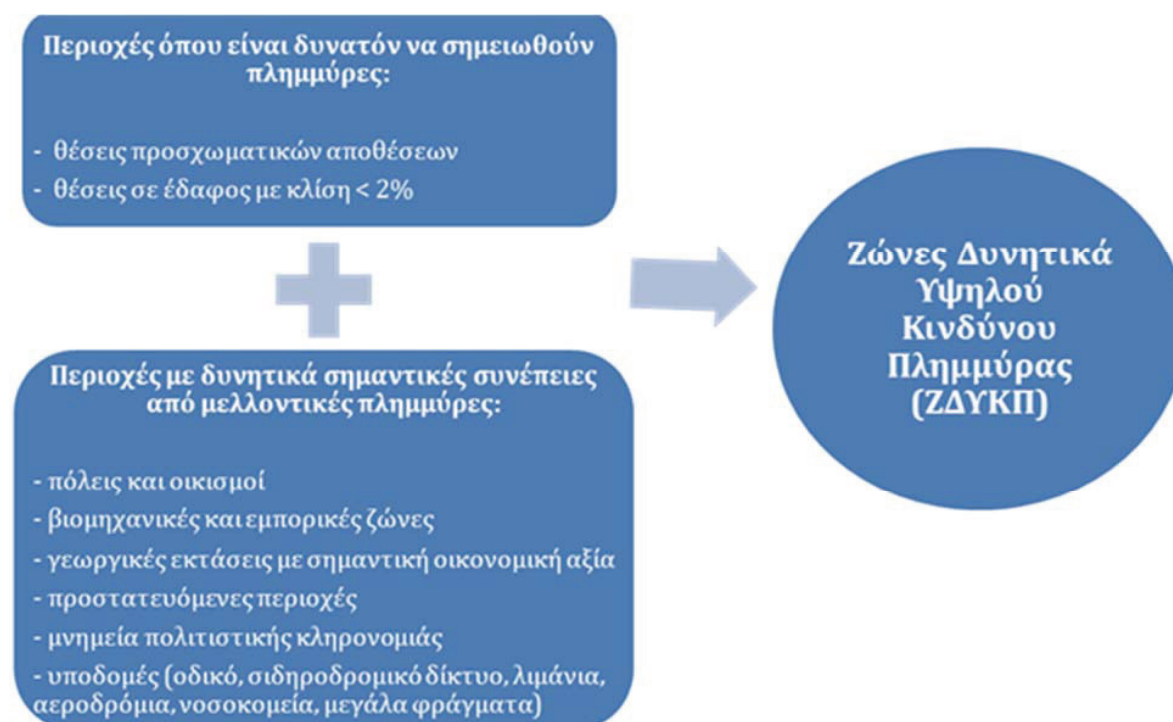
«Βάσει της προκαταρκτικής αξιολόγησης των κινδύνων πλημμύρας κατά το άρθρο 4, για κάθε περιοχή λεκάνης απορροής ποταμού ή μονάδα διαχείρισης του άρθρου 3 παρ.2 β ή τμήμα διεθνούς περιοχής λεκάνης απορροής ποταμού που βρίσκεται εντός του εδάφους τους, τα κράτη μέλη προσδιορίζουν τις περιοχές για τις οποίες συμπεραίνουν ότι υπάρχουν δυνητικοί σοβαροί κίνδυνοι πλημμύρας ή ότι είναι πιθανόν να σημειωθεί πλημμύρα»

Για κάθε Υδατικό Διαμέρισμα οι Ζώνες Δυνητικά Υψηλού Κινδύνου Πλημμύρας (APSFR) ορίστηκαν συνδυάζοντας τα αποτελέσματα από τον προσδιορισμό των περιοχών όπου είναι πιθανόν να σημειωθεί πλημμύρα και των περιοχών με δυνητικά σημαντικές συνέπειες από μελλοντικές πλημμύρες, λαμβάνοντας επίσης υπόψη τις αναφορές των περιφερειακών φορέων και τις σημαντικές ιστορικές πλημμύρες. Ως περιοχές όπου είναι πιθανόν να σημειωθεί πλημμύρα ορίστηκαν αυτές που ικανοποιούν έναν τουλάχιστον από τους δύο παρακάτω περιορισμούς:

- Βρίσκονται σε θέσεις προσχωματικών αποθέσεων
- Βρίσκονται σε έδαφος με κλίση μικρότερη από 2%

Πιο αναλυτικά, οι Ζώνες Δυνητικά Υψηλού Κινδύνου Πλημμύρας προσδιορίστηκαν από την γεωγραφική τομή:

- των περιοχών με δυνητικά σημαντικές συνέπειες από μελλοντικές πλημμύρες, και
- των περιοχών που είναι πιθανόν να σημειωθεί πλημμύρα.



Σχήμα 5.2.1: Κριτήρια και υποκριτήρια προσδιορισμού των Ζωνών Δυνητικά Υψηλού Κινδύνου Πλημμύρας (ΖΔΥΚΠ)

Περιοχές έκτασης κάτω από 25 km² δεν εξετάστηκαν. Εξαιρέσεις υπήρξαν για περιοχές που έχουν έκταση μικρότερη από 25 km², για τις οποίες όμως υπήρξε έντονη αναφορά για πλημμυρικά προβλήματα από τους περιφερειακούς φορείς είτε είχε σημειωθεί σημαντική ιστορική πλημμύρα.

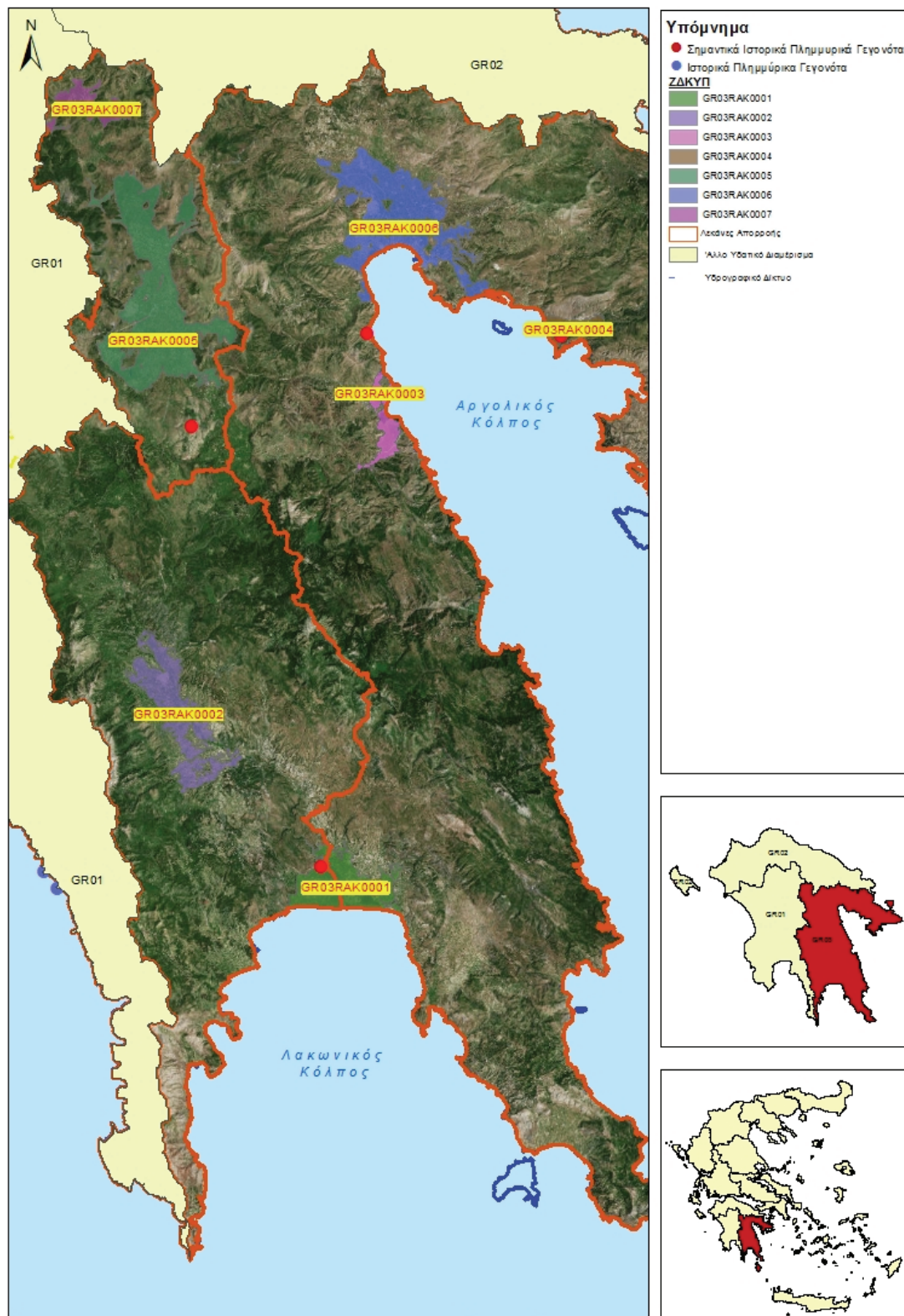
Σύμφωνα με την ανωτέρω μεθοδολογία που αναπτύχθηκε στην [Προκαταρκτική Αξιολόγηση Κινδύνων Πλημμύρας](#) (ΥΠΕΚΑ-ΕΓΥ, 2012), στο Υδατικό Διαμέρισμα της Ανατολικής Πελοποννήσου ορίστηκαν 7 περιοχές που χαρακτηρίζονται ως ΖΔΥΚΠ.

Στον Πίνακα που ακολουθεί εμφανίζονται οι ΖΔΥΚΠ του ΥΔ03 ανά Λεκάνη Απορροής Ποταμού (ΛΑΠ) με τα χαρακτηριστικά και τον κωδικό τους.

Πίνακας 5.4: Ζώνες Δυνητικά Υψηλού Κινδύνου Πλημμύρας στο Υδατικό Διαμέρισμα Ανατολικής Πελοποννήσου

α/α	Ονομασία	Κωδικός	Έκταση (km ²)	ΛΑΠ	Ποσοστό ΛΑΠ
1	Χαμηλή ζώνη π. Ευρώτα (περιοχές οικισμών Σκάλας, Έλους)	GR03RAK0001	73.96	EL0333 EL0331	1.4% 0.9%
2	Κοιλάδα π. Ευρώτα στο ύψος της Σπάρτης	GR03RAK0002	89.14	EL0333	4.0%
3	Πεδινή περιοχή Άστρους	GR03RAK0003	28.63	EL0331	0.6%
4	Χαμηλή ζώνη π. Ράδου	GR03RAK0004	12.56	EL0331	0.3%
5	Οροπέδιο Τρίπολης	GR03RAK0005	203.38	EL0330	22.4%
6	Πεδιάδα Άργους-Ναυπλίου-Δρεπάνου	GR03RAK0006	167.41	EL0331	3.5%
7	Πεδινή περιοχή Βλαχέρνας	GR03RAK0007	30.86	EL0330	3.4%

Στο ακόλουθο σχήμα παρουσιάζονται οι Ζώνες Δυνητικά Υψηλού Κινδύνου Πλημμύρας του ΥΔ Ανατολικής Πελοποννήσου και τα ιστορικά πλημμυρικά συμβάντα με βάση τα στοιχεία της [Προκαταρκτικής Αξιολόγησης Κινδύνων Πλημμύρας](#) (ΥΠΕΚΑ-ΕΓΥ, 2012).



Σχήμα 5.7: Ζώνες Δυσητικά Υψηλού Κινδύνου Πλημμύρας και σημαντικά, ιστορικά πλημμυρικά συμβάντα στο ΥΔ Ανατολικής Πελοποννήσου

5.3 ΑΙΤΙΑ ΚΑΙ ΜΗΧΑΝΙΣΜΟΙ ΠΛΗΜΜΥΡΑΣ

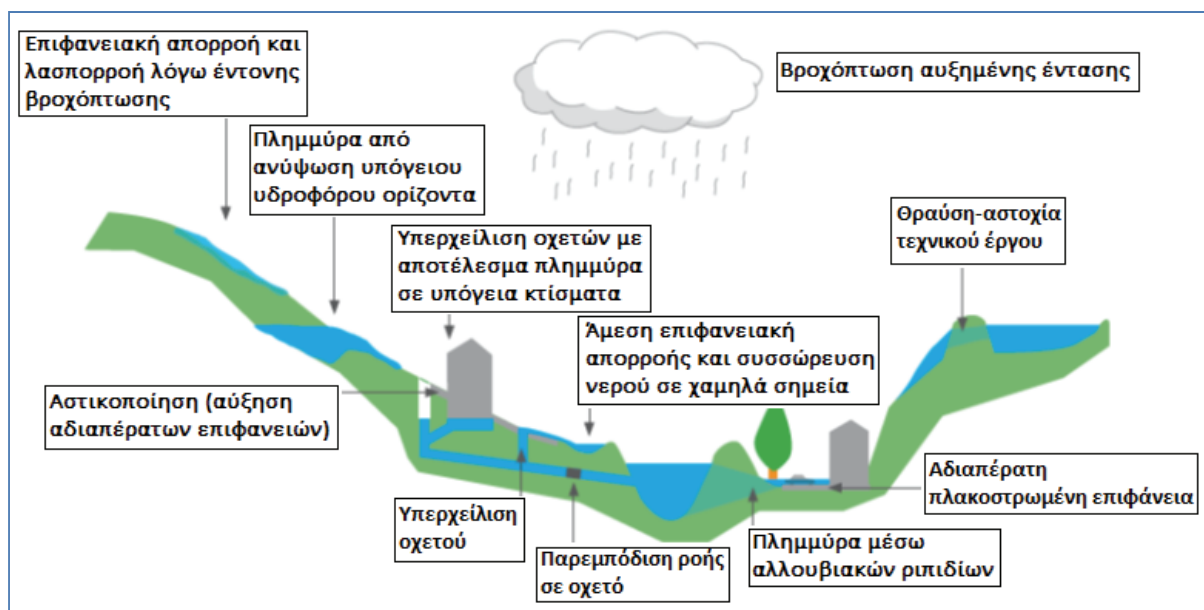
Για την κατηγοριοποίηση των αιτίων και μηχανισμών πλημμύρας ακολουθήθηκε η προτεινόμενη κωδικοποίηση των Κατευθυντήριων Κειμένων της Οδηγίας 2007/60/ΕΚ

«[DocumentNo.0:GuidanceforReportingundertheFloodsDirective](#)» και

«[DocumentNo.2:FloodsDirectivereporting:UserGuidetothereportingschemav6.0](#)», η οποία

παρουσιάζεται στους παρακάτω Πίνακες.

Αναλυτικές πληροφορίες για τους μηχανισμούς πλημμύρας ανά περιοχές του Υδατικού Διαμερίσματος Ανατολικής Πελοποννήσου ΥΔ03 περιλαμβάνονται στο Παραδοτέο 1: Ανάλυση Χαρακτηριστικών Περιοχής και Μηχανισμών Πλημμύρας που είναι αναρτημένο στον ειδικά διαμορφωμένο ιστότοπο του ΥΠΕΝ <http://floods.ypeka.gr/index.php/18-ydatika-diamerismata/gr03/261-analysi-gr03>.



Σχήμα 5.3: Κύρια αίτια και τύποι πλημμυρών.

Πίνακας 5.3: Αίτια Πλημμύρας

Κωδικός Πηγής Πλημμύρας	Τύπος Πηγής Πλημμύρας	Περιγραφή τύπου πηγής πλημμύρας
A11	Υπερχείλιση ποταμού	Είναι η πλημμύρα μιας περιοχής από νερά τα οποία προέρχονται από μέρος ενός φυσικού συστήματος αποστράγγισης, συμπεριλαμβανομένων των φυσικών ή μη καναλιών αποστράγγισης. Συμπεριλαμβάνονται πλημμύρες που οφείλονται σε ποτάμια, ρέματα, συστήματα αποστράγγισης, ορεινούς χείμαρρους και εφήμερα ρεύματα, λίμνες και πλημμύρες από λιώσιμο του χιονιού.
A12	Τοπική καταιγίδα	Είναι η πλημμύρα μιας περιοχής που οφείλεται αποκλειστικά σε βροχόπτωση, η οποία είτε έπεσε απευθείας στην περιοχή είτε απέρρευσε σε αυτή. Συμπεριλαμβάνονται ύδατα από αστικές χιονοθύελλες, η

Κωδικός Πηγής Πλημμύρας	Τύπος Πηγής Πλημμύρας	Περιγραφή τύπου πηγής πλημμύρας
		επιφανειακή απορροή στις αγροτικές περιοχές, περίσσεια νερού και επιφανειακές πλημμύρες που προκύπτουν από το λιώσιμο του χιονιού.
A13	Υπόγεια νερά (πηγές κλπ)	Είναι η πλημμύρα μιας περιοχής από υπόγεια νερά που ανυψώνονται πάνω από τη στάθμη του εδάφους. Συμπεριλαμβάνονται τα υπόγεια ύδατα και η υπόγεια ροή από υπερυψωμένα επιφανειακά ύδατα.
A14	Ανύψωση στάθμης θάλασσας	Είναι η πλημμύρα μιας περιοχής από νερό που προέρχεται από τη θάλασσα, από εκβολές ποταμών ή από θαλάσσιες λίμνες. Συμπεριλαμβάνονται πλημμύρες από τη θάλασσα (π.χ. μεγάλο ύψος κύματος ή κύματα καταιγίδας) και πλημμύρες που προκύπτουν από τη δράση των κυμάτων ή των παράκτιων τσουνάμι.
A15	Θραύση-αστοχία τεχνικού έργου	Είναι η πλημμύρα που προέρχεται από τεχνητές υδραυλικές υποδομές ή από αστοχία των συγκεκριμένων υποδομών. Συμπεριλαμβάνονται οι πλημμύρες που προκύπτουν από συστήματα αποχέτευσης, συστήματα ύδρευσης και επεξεργασίας λυμάτων και από τεχνητά συστήματα καθοδήγησης και κατακράτησης νερού.
A16	Άλλη αιτία	Οι πλημμύρες από νερό που οφείλεται σε άλλες πηγές, μπορεί να περιλαμβάνει και άλλα παλιρροϊκά κύματα.
A17	Άγνωστη αιτία	Άγνωστη αιτία

Πίνακας 5.3: Μηχανισμοί Πλημμύρας

Κωδικός Μηχανισμού Πλημμύρας	Μηχανισμός Πλημμύρας	Περιγραφή μηχανισμού πλημμύρας
A21	Φυσική υπερχειλίση	Η κατάκλυση μιας περιοχής από νερό το οποίο ξεπερνά τη φέρουσα ικανότητα ή τη στάθμη του εδάφους.
A22	Υπέρβαση Αναχωμάτων	Πλημμύρα μιας περιοχής από νερό το οποίο υπερπήδησε πλημμυρικά αναχώματα.
A23	Αστοχία αναχωμάτων ή υποδομών προστασίας	Η πλημμύρα μιας περιοχής λόγω της αστοχίας φυσικών ή τεχνητών αναχωμάτων ή υποδομών προστασίας. Ο μηχανισμός της πλημμύρας μπορεί να περιλαμβάνει την πρόκληση ρήγματος ή και την κατάρρευση της αντιπλημμυρικής προστασίας ή την αστοχία λειτουργίας του αντλητικού συστήματος ή των θυρών.
A24	Παρεμπόδιση ροής	Η πλημμύρα μιας περιοχής λόγω φυσικής ή τεχνητής παρεμπόδισης ή περιορισμού της ροής ενός αγωγού ή ενός συστήματος. Αυτός ο μηχανισμός περιλαμβάνει πλημμύρες από την έμφραξη του δικτύου αποχέτευσης ή από υποδομές περιορισμού της ροής, όπως γέφυρες, υπόγειοι οχετοί, κομμάτια πάγου, κατολισθήσεις.
A25	Άλλο	Πλημμύρες που οφείλονται σε άνοδο της στάθμης σε λίμνες, ταμιευτήρες, και μικρότερα σώματα νερού.
A26	Δεν υπάρχουν δεδομένα	Δεν υπάρχουν διαθέσιμα δεδομένα

Πίνακας 5.3: Χαρακτηριστικά Πλημμύρας

Κωδικός Χαρακτηριστικών Πλημμύρας	Τύπος χαρακτηριστικών πλημμύρας	Περιγραφή τύπου χαρακτηριστικών πλημμύρας
A31	Ραγδαία πλημμύρα	Η πλημμύρα η οποία φτάνει την αιχμή και την πτώση της σε σύντομο χρονικό διάστημα και συνήθως προκύπτει μετά από έντονη βροχόπτωση σε μια σχετικά μικρή περιοχή.
A32	Πλημμύρα από λιώσιμο χιονιού	Πλημμύρα που οφείλεται σε ταχεία τήξη χιονιού, πιθανόν σε συνδυασμό με βροχόπτωση ή παρεμπόδιση της ροής από κομμάτια πάγου.
A33	Άλλη γρήγορης εξέλιξης πλημμύρα	Πλημμύρα η οποία εξελίσσεται με γρήγορους ρυθμούς, αλλά όχι στιγμιαία πλημμύρα
A34	Μέτριας εξέλιξης πλημμύρα	Ένα πλημμυρικό επεισόδιο, το οποίο εξελίσσεται με μικρότερους ρυθμούς από μια στιγμιαία πλημμύρα.
A35	Αργής εξέλιξης πλημμύρα	Πλημμύρα η οποία χρειάζεται μεγάλο χρόνο για να εξελιχθεί.
A36	Μεταφορά λάσπης	Πλημμύρα με μεταφορά μεγάλης ποσότητας λάσπης.
A37	Ροή ιδιαίτερα υψηλής ταχύτητας	Πλημμύρα της οποίας τα νερά κινούνται με μεγάλη ταχύτητα.
A38	Πλημμύρα ιδιαίτερα μεγάλου βάθους	Πλημμύρα της οποίας τα νερά προέρχονται από σημαντικό βάθος.
A39	Άλλα χαρακτηριστικά	Άλλο η κανένα χαρακτηριστικό πλημμύρας
A40	Δεν υπάρχουν δεδομένα	Δεν υπάρχουν δεδομένα για τα χαρακτηριστικά της πλημμύρας

5.3.1 Αίτια και μηχανισμοί εμφάνισης πλημμυρών .στην ΖΔΥΚΠ «Χαμηλή ζώνη π. Ευρώτα περιοχές οικισμών Σκάλας, Έλους» - GR03RAK0001

Το σημαντικό ιστορικό πλημμυρικό γεγονός του 1999 αφορά στην εμφάνιση πλημμυρικών φαινομένων και καταστροφών που συνέβησαν στον κάτω ρου του Ευρώτα και συγκεκριμένα από Δαφνί, Σκάλα, Κροκεές και νοτιότερα στους οικισμούς στην περιοχή Σκάλας, Έλους και Λεήμονα.

Από τις καταγραφές του βροχογράφου στο βροχομετρικό σταθμό Έλος του ΥΠΑΑΤ προκύπτει ότι το ύψος της βροχής έφθασε στα 75.7 mm για διάρκεια βροχόπτωσης 12h (μέγιστη τιμή για το υδρολογικό έτος 1999-2000 και από τις υψηλότερες τιμές μεγίστων που έχουν καταγραφεί κατά τα έτη λειτουργίας του σταθμού).

Ο ποταμός Ευρώτας σε όλο το μήκος του σε περίπτωση ακραίων γεγονότων βροχόπτωσης και πλημμυρικών παροχών προκαλεί διάβρωση των παρόχθιων περιοχών, μεταφορά μεγάλου όγκου φερτών υλικών και καταστροφές σε παρόχθια χωράφια που εμφανίζονται κυρίως στη χαμηλή ζώνη του. Στη θέση Πυρί- Λευκόχωμα σημειώθηκαν στις πλημμύρες του 1999 και του 2005 καταστροφές και σε γεωτρήσεις και αρδευτικά έργα που βρίσκονταν στα παρόχθια χωράφια. Αξίζει να τονιστεί ότι οι παρόχθιες περιοχές του Ευρώτα εμφανίζουν μεγάλη παρόχθια καταπάτηση, μεγαλύτερη κι από εκείνη των παρα-Ταυγέτιων χειμάρρων.

Σχετικά με τα πλημμυρικά φαινόμενα στην περιοχή αυτή, υπάρχει μια διαφορά στη ζώνη των εκβολών του Ευρώτα, των λοιπών χειμάρρων και των αποστραγγιστικών δικτύων, ανατολικά και

δυτικά του Ευρώτα. Στην περιοχή του Έλους και νοτιότερα (ανατολικά του Ευρώτα), παρατηρήθηκαν το μεγαλύτερο προβλήματα κατά τη διάρκεια της έξαρσης των βροχοπτώσεων.

Φαίνεται ότι, αντίθετα από την περιοχή δυτικά του Ευρώτα, που τα πλημμυρικά φαινόμενα οφείλονταν περισσότερο σε φυσικές συνθήκες και λιγότερο σε ανθρώπινες παρεμβάσεις, εδώ έπαιξε σημαντικότερο ρόλο ο ανθρώπινος παράγοντας. Ούτως ή άλλως, πρόκειται για μια περιοχή που συγκεντρώνει στάσιμα ύδατα και είναι ένα σύστημα που δεν αποστραγγίζεται επιφανειακά ευθέως από τον Ευρώτα ή από άλλο κλάδο προς τη θάλασσα, ίσως λόγω της ελάχιστης υψομετρικής διαφοράς του εδάφους με τη στάθμη της θάλασσας. Ταυτόχρονα, στην περιοχή αυτή το αρδευτικό σύστημα έχει αναπτυχθεί με κανάλια εγκάρσια ως προς την κατεύθυνση της αποστράγγισης. Αυτό έχει ως αποτέλεσμα, κατά τις περιόδους με μεγάλες ποσότητες απορροής, το νερό αντί να εκφορτίζεται γρήγορα προς τη θάλασσα, να παροχετεύεται πλευρικά μέσα στην περιοχή των καλλιεργειών και να παραμένει στο χώρο αυτό εγκλωβισμένο. Δηλαδή, όταν εκδηλώνονται τέτοιου είδους ακραία καιρικά φαινόμενα, το σύστημα των καναλιών που λειτουργεί ευεργετικά κατά την ξηρά περίοδο για τις αρδεύσεις των καλλιεργειών, έχει καταστροφική επίδραση.

Οι χειμάρροι Μαριόρεμα και Λυμπερόρεμα δημιουργούν πλημμύρες στις περιοχές Βλαχιώτη και Έλους στο ανάντη τμήμα της ΖΔΥΚΠ. Η κοίτη των χειμάρρων αυτών δεν είναι καθορισμένη σαφώς στην πεδιάδα του Έλους λόγω και ανθρώπινων παρεμβάσεων (καταπάτηση για καλλιέργειες) με αποτέλεσμα η απορροή που μεταφέρουν να μετατρέπεται σε πλανώμενη σε οδούς των οικισμών Βλαχιώτη και Έλους και σε αγροτικές εκτάσεις. Ειδικά στο χωριό Έλος τα πλημμυρικά φαινόμενα εμφανίζονται πολύ συχνά σε ακραία γεγονότα βροχοπτώσεων.

Έτσι, ενώ δυτικά του Ευρώτα υπάρχει η Περιφερειακή τάφρος, η τάφρος Ωμέγα (Βασιλοπότομος) αλλά και ο Ευρώτας, που εκβάλλουν απευθείας στη θάλασσα, στα ανατολικά, η λεκάνη του Μαριορέματος, αλλά και τα μικρά ρέματα νότια αυτής καταλήγουν σε ένα τυφλό σύστημα, χωρίς διέξοδο.

Από την εξέταση των συνθηκών που επικρατούν στην περιοχή, προκύπτει ότι αίτια εμφάνισης πλημμυρικών φαινομένων στο μέλλον μπορεί να είναι τα ακόλουθα:

- Καταπατήσεις ή εξαφάνιση κοίτης μικρότερων ρεμάτων της περιοχής τα οποία στην ανατολική περιοχή του δέλτα του Ευρώτα μετατρέπονται σε οδούς, καλλιεργήσιμες εκτάσεις ή ακόμα και οικίες.
- Δυσλειτουργία του υπάρχοντος αποστραγγιστικού δικτύου της περιοχής τόσο δυτικά του Ευρώτα (τάφροι Περιφερειακή και Ωμέγα και αντλιοστάσιο Τρινάσου) όσο και ανατολικά (περιοχές Βλαχιώτη, Έλους).
- Ανθρώπινες παρεμβάσεις (μπάζωμα κοίτης ρεμάτων)

Οι συνέπειες μπορεί να είναι σημαντικές ως προς την οικονομική δραστηριότητα λόγω μεγάλης ανάπτυξης καλλιεργειών, ενώ η οικιστική ανάπτυξη δεν είναι τόσο μεγάλη αλλά δεν μπορούν να θεωρηθούν ως αμελητέες οι πιθανότητες επιπτώσεων ακόμα και σε ανθρώπινες ζωές.

Πρέπει να σημειωθεί ότι στο ερευνητικό πρόγραμμα «Στρατηγικός Σχεδιασμός Αντιπλημμυρικής προστασίας Νομού Λακωνίας, Ν.Α. Λακωνίας, Εθνικό Καποδιστριακό Πανεπιστήμιο Αθηνών, Φεβρουάριος 2007» προτείνεται σαν περιοχή πρώτης προτεραιότητας αντιπλημμυρικής προστασίας η περιοχή Σκάλας - Έλους.

5.3.2 Αίτια και μηχανισμοί εμφάνισης πλημμυρών στην ΖΔΥΚΠ «Κοιλιάδα π. Ευρώτα στο ύψος της Σπάρτης» - GR03RAK0002.

Το σημαντικό πλημμυρικό γεγονός του 1999 αφορά στην εμφάνιση πλημμυρικών φαινομένων και καταστροφών που συνέβησαν στην περιοχή της κοιλάδας του Ευρώτα και στους γύρω οικισμούς

Σπάρτη, Μυστράς, Μαγούλα, Σκούρα, Ξηροκάμπι κλπ.

Στη λεκάνη της Σπάρτης τα πλημμυρικά φαινόμενα προέρχονται κυρίως από τους παραποτάμους και όχι από την κύρια κοίτη του Ευρώτα. Οι παραπόταμοι του Ευρώτα εμφανίζουν μεγάλες κλίσεις και αποστραγγίζουν λεκάνες απορροής με έντονο ανάγλυφο. Κατά τη διάρκεια έντονων καταιγίδων, λόγω μεταβολής της κλίσης τους κατά την είσοδό τους σε περιοχές με σημαντικά μικρότερες κλίσεις στην πεδινή περιοχή της κοιλάδας της Σπάρτης, σε συνδυασμό και με τη μεταφορά φερτών υλικών από τις διαβρώσεις στην ορεινή ζώνη, προκαλείται ανύψωση της στάθμης του νερού στην κοίτη τους με αποτέλεσμα κάποιες φορές την πλήρωσή της και την εκδήλωση πλημμυρών, ιδιαίτερα σε χαμηλότερα σημεία.

Στη λεκάνη της Σπάρτης υπάρχουν περιοχές που διαχρονικά εμφανίζονται πλημμύρες και έντονα φαινόμενα διάβρωσης και απόθεσης. Στις περιοχές αυτές (κοιλάδα π. Ευρώτα), εντοπίζονται αλλουβιακές αποθέσεις από τη μεταφορά των υλικών της διάβρωσης των λεκανών του Ταυγέτου. Η αποψύλωση της βλάστησης και η απώλεια του εδαφικού μανδύα κυρίως από ανθρώπινες παρεμβάσεις (πυρκαγιές, βόσκηση, αστικοποίηση) συντελούν στην αύξηση της διάβρωσης και της απορροής.

Κατά μήκος της κύριας κοίτης του Ευρώτα στην περιοχή αυτή αλλά και προς τα κατάντη, τα περισσότερα προβλήματα πλημμυρών εμφανίζονται κυρίως στις περιοχές συμβολών μεγάλων κλάδων του υδρογραφικού του δικτύου από τα ανατολικά (Κελεφίνας, Ξεριάς).

Ο ποταμός Κελεφίνα ή Οινούς έχει δημιουργήσει πλημμύρες στις περιοχές Κλαδά και Κοκκινόραχη του Δήμου Σπάρτης, προκαλώντας καταστροφές σε παρόχθιες αγροτικές περιοχές.

Ο χειμάρρος Μαγουλίτσα δημιουργεί συχνά πλημμύρες στις περιοχές Αγία Ειρήνη (Μαγούλα - Δήμος Μυστρά), Ψυχικό (Δήμος Σπάρτης) και Καλογωνιά (Δήμος Σπάρτης). Η περιοχή της Αγίας Ειρήνης αποτελεί την περιοχή με την μεγαλύτερη παρόχθια καταπάτηση από την Τρύπη μέχρι τη Μαγούλα, ενώ τμήματα της κοίτης είναι μπαζωμένα και κάποια τεχνικά έργα (γέφυρες) δεν έχουν επαρκείς διαστάσεις για τη διέλευση της παροχής.

Ο Παρορίτης έχει δημιουργήσει πλημμύρες στις περιοχές Πολύδεντρο (Δήμοι Μυστρά και Σπάρτης), Κοζί (Δήμος Σπάρτης) και Παρόρι (Δήμος Μυστρά). Οι πηγές του Παρορίτη βρίσκονται 3 Km ανάντη από το Παρόρι (υπάρχει δεξαμενή για ύδρευση και άρδευση). Το νερό διέρχεται μέσα από στενό φαράγγι με μεγάλες κλίσεις. Ο Παρορίτης στην περιοχή Παρόρι πριν τη γέφυρα διαβρώνει και μετά αποθέτει (λόγω κλίσης). Κοντά στην κοίτη του χειμάρρου υπήρχε παλιό λατομείο αδρανών. Η κοίτη του χειμάρρου σε αρκετά σημεία είναι περιορισμένη λόγω κατασκευών. Πλημμυρικές παροχές του ποταμού δημιουργούν καταστροφές σε παρόχθια χωράφια, στα οποία μάλιστα αποτίθενται μεγάλοι όγκοι φερτών υλικών (κροκάλες).

Το ρέμα Γκουρτσίνα δημιουργεί πλημμυρικά φαινόμενα στην περιοχή Άγιος Ιωάννης (Δήμος Μυστρά), ενώ το ρέμα Ξεριάς στην περιοχή Καλάμι (Δήμοι Μυστρά και Σπάρτης). Και τα δύο ρέματα δημιουργούν προβλήματα στην περιοχή της Ριβιώτισας. Μάλιστα στην περιοχή αυτή (500 m ανάντη του κύριου σημείου εμφάνισης πλημμύρων) συμβάλλουν τρία ρέματα (Ξεριάς, Γκουρτσίνα, Καρέα) με ταυτόχρονη εκφόρτιση, με αποτέλεσμα να δημιουργούνται μεγάλα προβλήματα, καθώς πλημμυρίζει ο δρόμος στο ύψος της εθνικής οδού και δεν είναι προσπελάσιμος και όλα τα σπίτια τριγύρω και σε πολλές περιπτώσεις το νερό εισέρχεται στον οικισμό της Ριβιώτισας. Ακόμη, παρατηρείται μεγάλη στερεοπαροχή (φερτά υλικά) και αλλαγές στην κοίτη του χειμάρρου.

Τα ρέματα Ρέτσα και Καλύβες δημιουργούν προβλήματα έπειτα από ακραία γεγονότα βροχόπτωσης στους οικισμούς Καλύβια Σοχάς και Αμύκλες (Δήμος Σπάρτης) και Λευκή Ανωγείων (Δήμος Φάριδος). Μετά την ένωσή τους έχουν εμφανιστεί πλημμυρικά φαινόμενα στην περιοχή Βαφείο των Αμυκλών. Το ρέμα Ρέτσα λίγο πριν ενωθεί με το ρέμα Καλύβες δημιουργεί πλημμύρες. Στη θέση αυτή η Εθνική Οδός περνάει πάνω από το ρέμα και η γέφυρα δεν έχει ικανή παροχευτικότητα. Ο χειμάρρος Σκατιάς εισέρχεται στον Μυστρά με μεγάλη ορμή λόγω των κλίσεων ανάντη. Παρά τις κατά

καιρούς επεμβάσεις με τεχνικά έργα τοπικών διευθετήσεων της κοίτης (αναχώματα επενδεδυμένα με συρματοκιβώτια), έχουν προκληθεί καταστροφές σε παρόχθιες αγροτικές εκτάσεις και σπίτια από πλημμύρες που οφείλονται σε θραύσεις των αναχωμάτων και σε μεγάλη ποσότητα φερτών υλικών. (Αποτύπωση πλημμυρικών καταστροφών στο Ν. Λακωνίας, Φεβρουάριος 2007, Ν.Α. Λακωνίας, Πολυτεχνείο Κρήτης).

Από την εξέταση των συνθηκών που επικρατούν στην περιοχή, προκύπτει ότι αίτια εμφάνισης πλημμυρικών φαινομένων στο μέλλον μπορεί να είναι τα ακόλουθα:

- Υπερχείλιση κοίτης χειμάρρων (παραποτάμων του Ευρώτα) λόγω ανεπάρκειας διατομής της κοίτης τους που οφείλεται στις μη ικανές να παραλάβουν την πλημμυρική παροχή διαστάσεις της κοίτης σε συνδυασμό με την μεγάλη κινητική ενέργεια που έχουν αποκτήσει και τη μεγάλη στερεοπαροχή τους εξαιτίας της μεταφοράς φερτών υλικών από την ορεινή ζώνη στην πεδινή.
- Ανεπαρκή τεχνικά έργα γεφύρωσης ρεμάτων σε διασταυρώσεις με οδικά έργα.
- Ανυπαρξία έργων αντιπλημμυρικής (φράγματα, αναχώματα) ή αντιδιαβρωτικής προστασίας (αναβαθμοί, έργα συγκράτησης φερτών) σε ορεινά τμήματα των λεκανών απορροής των χειμάρρων.
- Ανθρώπινες παρεμβάσεις και δραστηριότητες (μπάζωμα κοίτης ρεμάτων, οικιστική ανάπτυξη, καταπάτηση για καλλιέργειες, εντατική βόσκηση, πυρκαγιές)

Οι συνέπειες μπορεί να είναι σημαντικές ως προς την οικονομική δραστηριότητα λόγω μεγάλης ανάπτυξης καλλιεργειών, αλλά μπορούν να φθάσουν και σε απώλειες ανθρώπινων ζώων λόγω της μεγάλης οικιστικής ανάπτυξης της περιοχής.

Πρέπει να σημειωθεί ότι στο ερευνητικό πρόγραμμα «Στρατηγικός Σχεδιασμός Αντιπλημμυρικής προστασίας Νομού Λακωνίας, Ν.Α. Λακωνίας, Εθνικό Καποδιστριακό Πανεπιστήμιο Αθηνών, Φεβρουάριος 2007» προτείνεται επίσης σαν περιοχή πρώτης προτεραιότητας αντιπλημμυρικής προστασίας η περιοχή Σπάρτης - Μυστρά.

5.3.3 Αίτια και μηχανισμοί εμφάνισης πλημμυρών στην ΖΔΥΚΠ «Πεδινή περιοχή Άστρους» - GR03RAK0003

Πλημμυρικά φαινόμενα εμφανίστηκαν κυρίως στους οικισμούς της παραλιακής ζώνης, (Αγ. Ανδρέας, Παράλιο Άστρος) αλλά και σε οικισμούς της ορεινής περιοχής των λεκανών απορροής (Αγ. Πέτρος, Καστρί, Καστανίτσα).

Οι υπερχειλίσεις του Τάνου και του Βρασιάτη έχουν προκαλέσει κατά καιρούς ζημιές σε καλλιέργειες, οικίες, κτήματα και δίκτυα υποδομών. Χαρακτηριστικά αναφέρεται στα στοιχεία των ιστορικών πλημμυρών της ΠΑΚΠ, ότι στο γεγονός του 1990 είχε υποστεί καταστροφές ολόκληρη η περιοχή Κυνουρίας, με ιδιαίτερες επιπτώσεις στις τηλεπικοινωνίες εξαιτίας βλαβών στο δίκτυο του ΟΤΕ και στις συγκοινωνίες λόγω κατολισθήσεων στις οδούς Τριπόλεως - Άστρους και Άστρους-Άργους στο ύψος του Ελαιχωριού. Επίσης καταστράφηκαν 3 γέφυρες, η μία στο 24ο km. της οδού Λεωνιδίου - Άστρους, η δεύτερη στην είσοδο του Λεωνιδίου και η τρίτη στην οδό Δολιανά-Άστρους. Υπήρχαν σημαντικές επιπτώσεις και στον πληθυσμό αφού από τις ζημιές σε οικίες κατέστησαν άστεγοι περί τα 80-100 άτομα, ενώ οι ζημιές που προκλήθηκαν στις καλλιέργειες και αγροκτήματα, ανέρχονταν σε δεκάδες εκατομμύρια δραχμές.

Σε άλλα πλημμυρικά γεγονότα, από τις πλημμύρες στις 9 Νοεμβρίου του 1911 παρασύρθηκε η γέφυρα του Τάνου στα Κάτω Δολιανά, ενώ στις 4 Δεκεμβρίου του 1921 καταστράφηκαν αρκετά σπίτια του Παραλίου Άστρους αλλά και τον Δεκέμβριο του 1967 καταστράφηκαν σπίτια, δρόμοι και δέντρα.

Τα πλημμυρικά φαινόμενα που περιγράφηκαν στην προηγούμενη παράγραφο, είχαν κύρια αιτία τις υπερχειλίσεις της κοίτης των χειμάρρων Τάνου και Βρασιάτη στην πεδινή περιοχή της λεκάνης απορροής τους.

Η εμφάνιση πλημμύρας στην πεδινή ζώνη με τις σοβαρότερες επιπτώσεις οφείλεται τις περισσότερες φορές σε έντονες καταιγίδες στην ορεινή λεκάνη απορροής των χειμάρρων αυτών.

Σε περιπτώσεις έντονων καταιγίδων, στην ορεινή λεκάνη των έντονων κλίσεων προκαλούνται διαβρώσεις και απογυμνώσεις των οχθών και των παρόχθιων εκτάσεων με αποτέλεσμα να μεταφέρεται προς τα κατόντη μεγάλη ποσότητα φερτών υλικών. Η αυξημένη απορροή λόγω της καταιγίδας σε συνδυασμό με τη στερεοπαροχή και τη μικρή κατά μήκος κλίση στην πεδινή ζώνη, σε αρκετές περιπτώσεις δεν μπορεί να παραληφθεί από την πεδινή κοίτη με αποτέλεσμα να σημειώνονται υπερχειλίσεις.

Σε αρκετές περιπτώσεις η παροχή που μεταφέρεται από την ορεινή λεκάνη δημιουργεί τις υπερχειλίσεις στην πεδινή ζώνη ακόμη και αν δεν έχουν σημειωθεί καταιγίδες σε αυτήν. Όταν συνδυαστεί η απορροή αυτή με καταιγίδες και στην πεδινή ζώνη, η κατάσταση επιδεινώνεται.

Οι σημειούμενες πλημμυρικές παροχές από την υπερχειλίση της κοίτης, προκαλούν κατάκλυση των πεδινών και με μικρές κλίσεις παρόχθιων εκτάσεων, που είναι κυρίως καλλιεργήσιμες εκτάσεις στις περιοχές του Παραλίου Άστρους και του Αγίου Ανδρέα. Η διαμόρφωση της περιοχής, -πεδινή, με μικρές κλίσεις- δεν επιτρέπει την ταχεία απορροή με αποτέλεσμα την αύξηση του χρόνου παραμονής των υδάτων στις εκτάσεις αυτές και την επιδείνωση των προβλημάτων.

Στις περιοχές αυτές όμως υπάρχει και οικιστική ανάπτυξη λόγω του τουριστικού χαρακτήρα της παραλιακής ζώνης, οπότε σημειώνεται κατάκλυση οδών και οικιών ή τουριστικών εγκαταστάσεων.

Οι πλημμύρες σε κάποιες περιπτώσεις οφείλονταν και σε ανεπάρκεια των διατομών των τεχνικών έργων (γεφυρών και οχετών) στο επαρχιακό οδικό δίκτυο. Σημειώθηκαν υπερπηδήσεις ή ακόμα και καταστροφές των τεχνικών αυτών.

Κατά καιρούς έχουν σημειωθεί πλημμύρες και σε οικισμούς που ευρίσκονται στην ορεινή περιοχή της λεκάνης απορροής (Αγ. Πέτρος, Καστρί, Καστανίτσα). Στους οικισμούς αυτούς όσα προβλήματα εντός της οικιστικής περιοχής τους έχουν σημειωθεί οφείλονται κυρίως σε μισγάγκειες που περνούν από τους οικισμούς, που, παρά το γεγονός ότι οι λεκάνες απορροής τους είναι μικρές, προκαλούν κάποιες φορές προβλήματα λόγω ανυπαρξίας ή ανεπάρκειας των υφιστάμενων τεχνικών του οδικού δικτύου να παραλάβουν τις απορροές αυτές.

Από την εξέταση των συνθηκών που επικρατούν στην περιοχή, προκύπτει ότι αίτια εμφάνισης πλημμυρικών φαινομένων στο μέλλον μπορεί να είναι τα ακόλουθα:

- Υπερχειλίση κοίτης χειμάρρων λόγω ανεπάρκειας διατομής της κοίτης τους που οφείλεται στις μη ικανές να παραλάβουν την πλημμυρική παροχή διαστάσεις της κοίτης σε συνδυασμό με την ύπαρξη φερτών.
- Ανεπαρκή τεχνικά έργα γεφύρωσης ρεμάτων σε διασταυρώσεις με οδικά έργα και ιδιαίτερα στο επαρχιακό οδικό δίκτυο Άστρος – Λεωνίδιο και Κιβέριο – Άστρος.
- Ανυπαρξία έργων αντιπλημμυρικής (φράγματα, αναχώματα) ή αντιδιαβρωτικής προστασίας (αναβαθμοί, έργα συγκράτησης φερτών) σε ορεινά τμήματα των λεκανών απορροής.
- Καταπατήσεις ή εξαφάνιση κοίτης μικρότερων ρεμάτων της περιοχής τα οποία στην πεδινή περιοχή και πλησίον της παραλιακής ζώνης μετατρέπονται σε οδούς, καλλιεργήσιμες εκτάσεις ή ακόμα και οικίες ή τουριστικές εγκαταστάσεις.

5.3.4 Αίτια και μηχανισμοί εμφάνισης πλημμυρών στην ΖΔΥΚΠ «Χαμηλή ζώνη π. Ράδου» GR03RAK0004

Οι επιπτώσεις από τα πλημμυρικά γεγονότα που σημειώθηκαν από το 1986 μέχρι το 2003 αλλά και άλλα γεγονότα πλημμυρών που έχουν συμβεί στην περιοχή ήταν κυρίως οικονομικές, αφού έχουν σημειωθεί καταστροφές σε καλλιέργειες, κτίσματα, επιχειρήσεις, ενώ πνίγηκαν και ζώα.

Η πλημμύρα εμφανίστηκε με τη μορφή της υπερχειλίσης της κοίτης του Ράδου στην πεδινή περιοχή της λεκάνης απορροής του.

Σε περιπτώσεις έντονων καταιγίδων, στην ορεινή λεκάνη των έντονων κλίσεων προκαλούνται διαβρώσεις και απογυμνώσεις των οχθών και των παρόχθιων εκτάσεων με αποτέλεσμα να μεταφέρεται προς τα κατάντη μεγάλη ποσότητα φερτών υλικών. Η αυξημένη απορροή λόγω της καταιγίδας σε συνδυασμό με τη στερεοπαροχή και τη μικρή κατά μήκος κλίση στην πεδινή ζώνη, σε αρκετές περιπτώσεις δεν μπορεί να παραληφθεί από την πεδινή κοίτη με αποτέλεσμα να σημειώνονται υπερχειλίσεις. Η κοίτη στην πεδινή ζώνη παρουσιάζει επίσης αυξημένη βλάστηση από καλαμιές που αποτελεί και αυτή παράγοντα μείωσης της παροχετευτικότητας της κοίτης.

Οι σημειούμενες πλημμυρικές παροχές από την υπερχειλίση της κοίτης, προκαλούν κατάκλυση των πεδινών και με μικρές κλίσεις παρόχθιων εκτάσεων, που είναι κυρίως καλλιεργήσιμες εκτάσεις της πεδιάδας Ιρίων. Η διαμόρφωση της περιοχής, -πεδινή, με μικρές κλίσεις- δεν επιτρέπει την ταχεία απορροή με αποτέλεσμα την αύξηση του χρόνου παραμονής των υδάτων στις εκτάσεις αυτές και την επιδείνωση των προβλημάτων.

Κατά καιρούς έχουν σημειωθεί πλημμύρες και σε οικισμούς που ευρίσκονται στην ορεινή περιοχή της λεκάνης απορροής (Τραχεία, Καρατζάς). Στους οικισμούς αυτούς δεν σημειώθηκαν προβλήματα εντός της οικιστικής περιοχής τους αφού οι λεκάνες απορροής που κατευθύνονται προς αυτούς είναι μικρές και οι μισογάκειες που τις αποστραγγίζουν διέρχονται στο όριο του οικισμού.

Προβλήματα σημειώθηκαν σε καλλιέργειες εκτός των οικισμών από υπερχειλίσεις των ρεμάτων αυτών λόγω της μεγάλης διάρκειας της βροχόπτωσης (έως και 36 ώρες) και της ανεπάρκειας της διατομής της κοίτης για τόσο μεγάλες ποσότητες νερού.

Από την εξέταση των συνθηκών που επικρατούν στην περιοχή, προκύπτει ότι αίτια εμφάνισης πλημμυρικών φαινομένων στο μέλλον μπορεί να είναι τα ακόλουθα:

- Υπερχειλίση ρεμάτων λόγω ανεπάρκειας διατομής της κοίτης ρεμάτων που οφείλεται στις διαστάσεις της κοίτης, στην κατάστασή της (μείωση διατομής από ύπαρξη φερτών και βλάστηση).
- Ανεπαρκή τεχνικά έργα γεφύρωσης ρεμάτων σε διασταυρώσεις με οδικά έργα και ιδιαίτερα στο τοπικό οδικό δίκτυο εντός της πεδιάδας Ιρίων, καθώς και στην παραλιακή οδό Ιρίων.
- Μη επαρκή έργα αντιπλημμυρικής (φράγματα, αναχώματα) ή αντιδιαβρωτικής προστασίας (αναβαθμοί, έργα συγκράτησης φερτών) σε ορεινά τμήματα της λεκάνης απορροής.

Στην πεδιάδα των Ιρίων οι συνέπειες σε περίπτωση εμφάνισης σοβαρών πλημμυρικών φαινομένων είναι κυρίως ζημιές σε καλλιεργήσιμες εκτάσεις.

Λόγω όμως της ύπαρξης τουριστικής ανάπτυξης την περιοχή (υπάρχουν ξενοδοχειακές και λοιπές τουριστικές μονάδες) της παραλίας Ιρίων, περαιτέρω οικιστική ανάπτυξη ενδέχεται να δημιουργήσει προβλήματα και σε οικίες ή και επιχειρήσεις.

5.3.5 Αίτια και μηχανισμοί εμφάνισης πλημμυρών στην ΖΔΥΚΠ «Οροπέδιο Τρίπολης» - GR03RAK0005

Τα πλημμυρικά γεγονότα του 2003, καθώς και άλλα γεγονότα σε διαφορετικές χρονικές περιόδους, αναφέρονται σε πλημμυρικά φαινόμενα που δεν εμφανίστηκαν εντός των οικισμών, αλλά στις καλλιεργήσιμες εκτάσεις του οροπεδίου και ανήκουν διοικητικά στους οικισμούς αυτούς.

Στο βροχομετρικό σταθμό της ΕΜΥ στην Τρίπολη έχει καταγραφεί στις 27/01/2003 ύψος βροχής 81.6mm για 24 h και 100.5mm για 48 h που είναι τα μέγιστα ετήσια για το υδρολογικό έτος 2002-2003 και στα πέντε μεγαλύτερα μέγιστα για όλη τη χρονική περίοδο λειτουργίας του σταθμού από το 1956-1957 και μετά.

Οι επιπτώσεις από την εμφάνιση των πλημμυρικών φαινομένων είναι σοβαρές από οικονομικής πλευράς από την καταστροφή των καλλιεργειών.

Το οροπέδιο Τρίπολης είναι μία κλειστή λεκάνη με μικρές κλίσεις χωρίς δυνατότητα ελεύθερης απορροής. Η αποστράγγισή της πραγματοποιείται από τις φυσικές καταβόθρες που είναι αρκετές στην περιοχή. Η παροχετευτικότητα των καταβοθρών δεν μπορεί να θεωρηθεί ομαλή και ελεγχόμενη σύμφωνα και με τις μελέτες που έχουν εκπονηθεί για την περιοχή. Εκτός όμως από την υπόγεια λειτουργία των καταβοθρών, σημαντικός παράγοντας επηρεασμού της παροχετευτικότητας αυτών είναι οι προσωρινές μερικές ή ολικές εμφράξεις του στομίου τους από υλικά, κλαδιά, σκουπίδια, μπάζα κλπ.

Κατά την πραγματοποίηση έντονων καταιγίδων σε περιπτώσεις που τα στόμια των καταβοθρών είναι μερικώς ή ολικώς φραγμένα, δεν είναι δυνατή η απορροή με αποτέλεσμα να κατακλύζονται οι εκτάσεις της περιοχής με σοβαρές επιπτώσεις στις καλλιέργειες και γενικά στην οικονομία των κατοίκων.

Πλημμυρικά φαινόμενα προέρχονται επίσης και από υπερχειλίσσεις κοίτης των χειμάρρων που προέρχονται από την ορεινή ζώνη και μεταφέρουν φερτά υλικά στην περιοχή των οροπεδίων. Οι υπερχειλίσσεις έχουν σαν αίτιο την ανεπάρκεια της κοίτης λόγω περιορισμού της διατομής της από την ύπαρξη φερτών υλικών ή και βλάστησης.

Στους περισσότερους οικισμούς του οροπεδίου δεν έχουν εμφανιστεί ιδιαίτερα προβλήματα πλημμυρών λόγω της χωροθέτησής τους είτε στις υπώρειες των γύρω ορεινών όγκων και σε μεγαλύτερα υψόμετρα από τις χαμηλές περιοχές των οροπεδίων, είτε μακριά από τις κοίτες χειμάρρων και αποστραγγιστικών τάφρων.

Από την εξέταση των συνθηκών που επικρατούν στην περιοχή, προκύπτει ότι αίτια εμφάνισης πλημμυρικών φαινομένων στο μέλλον μπορεί να είναι τα ακόλουθα:

- Έλλειψη απαραίτητων εργασιών συντήρησης στις περιοχές των στομίων των καταβοθρών για να αποφευχθεί η πλήρης ή η μερική έμφραξή τους.
- Έλλειψη έργων συντήρησης στις πεδινές κοίτες των χειμάρρων και των αποστραγγιστικών τάφρων
- Μη επαρκή έργα αντιπλημμυρικής (φράγματα, αναχώματα) ή αντιδιαβρωτικής προστασίας (αναβαθμοί, έργα συγκράτησης φερτών) σε ορεινά τμήματα της λεκάνης απορροής των χειμάρρων.
- Υπερχείλιση ή θραύση αναχωμάτων λιμνοδεξαμενής Τάκας ή βλάβη στις ηλεκτρομηχανολογικές εγκαταστάσεις του αντλιοστασίου που αποστραγγίζει τη χαμηλή περιοχή γύρω από αυτήν.

Λόγω του γεωργικού χαρακτήρα της περιοχής, οι συνέπειες σε περίπτωση εμφάνισης σοβαρών πλημμυρικών φαινομένων μπορεί να είναι σημαντικές σε καλλιέργειες.

5.3.6 Αίτια και μηχανισμοί εμφάνισης πλημμυρών στην ΖΔΥΚΠ «Πεδιάδα Άργους-Ναυπλίου-Δρεπάνου» -GR03RAK0006

Από τα διάφορα πλημμυρικά γεγονότα που σημειώθηκαν κατά τα έτη 1990, 1997 και 2003, ιδιαιτέρως το 1990 στις περιοχές Παλιόπυργο, Κουφομοχαλάς, Άγιος Βασίλειος καθώς και στο συνοικισμό Κίο που βρίσκεται λίγα χιλιόμετρα έξω από το Άργος, οι άνθρωποι είχαν ανέβει στα δώματα περιμένοντας τους πυροσβέστες και τους στρατιώτες να τους μεταφέρουν με βάρκα. Στην περιοχή της Χαλεπάς τα νερά είχαν πλημμυρίσει μια περιοχή δεκάδων στρεμμάτων με σπίτια και χωράφια.

Σημειώθηκε υπερχειλίση των χειμάρρων Χαράδρου και Ινάχου, ενώ τα νερά υπερπήδησαν τη γέφυρα της ΕΟ Άργους-Ναυπλίου φθάνοντας σε ύψος τα 2,5 μέτρα. Η σιδηροδρομική γραμμή που περνά κατά μήκος της κοίτης έσπασε σε πολλά σημεία, ενώ τα ορμητικά νερά προκάλεσαν ζημιές στους στύλους της ΔΕΗ και του ΟΤΕ. Επίσης πλημμύρισαν περισσότερο από 60 σπίτια στο νότιο τμήμα της πόλης του Άργους, ενώ κινδύνευσαν ανθρώπινες ζωές και διακόπηκε η σιδηροδρομική και οδική συγκοινωνία από το Άργος στα γύρω χωριά.

Τέτοιας έκτασης πλημμυρικά φαινόμενα εμφανίστηκαν και στα υπόλοιπα γεγονότα που σημειώθηκαν μετά το 1990, ενώ χαρακτηριστικά γεγονόσ αποτελεί και το σχετικά πρόσφατο (02/12/2013) όπου σημειώθηκαν και πάλι υπερχειλίσεις των Χαράδρου και Ινάχου, ενώ στην πόλη του Άργους πλημμύρισαν οδοί και σπίτια, ενώ σημειώθηκε και απώλεια μίας ανθρώπινης ζωής.

Η πλημμύρα εμφανίζεται με τη μορφή της υπερχειλίσης της κοίτης των ρεμάτων και κυρίως του Ινάχου και του Χαράδρου (που αποστραγγίζουν και πολύ μεγάλες λεκάνες απορροής) στην πεδινή περιοχή της λεκάνης απορροής τους.

Σε περιπτώσεις έντονων καταιγίδων, στην ορεινή λεκάνη των έντονων κλίσεων προκαλούνται διαβρώσεις και απογυμνώσεις των οχθών και των παρόχθιων εκτάσεων με αποτέλεσμα να μεταφέρεται προς τα κατάντη μεγάλη ποσότητα φερτών υλικών. Η αυξημένη απορροή λόγω της καταιγίδας σε συνδυασμό με τη στερεοπαροχή και τη μικρή κατά μήκος κλίση, σε κάποιες περιπτώσεις δεν μπορεί να παραληφθεί από την κοίτη των χειμάρρων με αποτέλεσμα να σημειώνονται υπερχειλίσεις.

Οι σημειούμενες πλημμυρικές παροχές από την υπερχειλίση της κοίτης, προκαλούν κατάκλυση των πεδινών και με μικρές κλίσεις παρόχθιων εκτάσεων, που είτε είναι αστικές περιοχές (Άργος, Νέα Κίος) είτε καλλιεργήσιμες εκτάσεις. Η διαμόρφωση της περιοχής, -πεδινή, με μικρές κλίσεις- δεν επιτρέπει την ταχεία απορροή με αποτέλεσμα την αύξηση του χρόνου παραμονής των υδάτων στις εκτάσεις αυτές και την επιδείνωση των προβλημάτων.

Ιδιαίτερα στην αστική περιοχή του Άργους το πρόβλημα είναι ιδιαιτέρως σοβαρό αφού σε έντονες καταιγίδες πλημμυρίζουν πολλές από τις οδούς με επιπτώσεις στις συγκοινωνίες, στην πρόσβαση των σωστικών μέσων και με κίνδυνο ακόμα και ανθρώπινων ζωών.

Στην ανατολική πλευρά του Αργολικού πεδίου (που οι λεκάνες απορροής γενικά δεν είναι μεγάλες) τα πλημμυρικά φαινόμενα εμφανίζονται κυρίως λόγω της μείωσης της διατομής ή ακόμα και της εξαφάνισης της κοίτης σε ορισμένα τμήματα του πεδινού τμήματος των χειμάρρων, γεγονότα που οδηγούν τις απορροές κυρίως μέσα από καλλιεργήσιμες εκτάσεις.

Η μείωση της διατομής ή και η εξαφάνιση της κοίτης των χειμάρρων οφείλεται κυρίως σε ανθρώπινες παρεμβάσεις - καταπατήσεις κοίτης για καλλιέργειες, διάνοιξη οδών, απόρριψη μπάζων και σκουπιδιών.

Από την εξέταση των συνθηκών που επικρατούν στην περιοχή, προκύπτει ότι αίτια εμφάνισης πλημμυρικών φαινομένων στο μέλλον μπορεί να είναι τα ακόλουθα:

- Υπερχείλιση ρεμάτων λόγω ανεπάρκειας διατομής της κοίτης ρεμάτων που οφείλεται στις διαστάσεις της κοίτης, στην κατάσταση της (μείωση διατομής από ύπαρξη φερτών, βλάστηση, καταπατήσεις).
- Ανεπαρκή τεχνικά έργα γεφύρωσης ρεμάτων σε υφιστάμενα συγκοινωνιακά έργα.
- Μη επαρκή έργα αντιπλημμυρικής (φράγματα, αναχώματα) ή αντιδιαβρωτικής προστασίας (αναβαθμοί, έργα συγκράτησης φερτών) σε ορεινά τμήματα της λεκάνης απορροής των ρεμάτων.

Λόγω της ποικιλίας των χρήσεων γης (οικιστική, καλλιέργειες, κλπ) που εμφανίζονται στην περιοχή, οι συνέπειες σε περίπτωση εμφάνισης σοβαρών πλημμυρικών φαινομένων μπορεί να είναι σημαντικές σε οικίες, επιχειρήσεις, καλλιέργειες.

5.3.7 Αίτια και μηχανισμοί εμφάνισης πλημμυρών στην ΖΔΥΚΠ «Πεδινή περιοχή Βλαχέρνας» - GR03RAK0007

Τα πλημμυρικά γεγονότα του 1987, 2003 και 2009, καθώς και άλλα γεγονότα σε διαφορετικές χρονικές περιόδους, αναφέρονται σε πλημμυρικά φαινόμενα που δεν εμφανίστηκαν εντός των οικισμών (Κανδήλα, Λεβίδι, Βλαχέρνα κλπ), αλλά στις καλλιεργήσιμες εκτάσεις του οροπεδίου και ανήκουν διοικητικά στους οικισμούς αυτούς.

Οι επιπτώσεις από την εμφάνιση των πλημμυρικών φαινομένων είναι σοβαρές από οικονομικής πλευράς από την καταστροφή των καλλιεργειών.

Τα οροπέδια Λεβιδίου και Κανδήλας είναι κλειστές λεκάνες με μικρές κλίσεις χωρίς δυνατότητα ελεύθερης απορροής. Η αποστράγγιση πραγματοποιείται από την καταβόθρα Πλέσσια. Η παροχετευτικότητα των καταβοθρών δεν μπορεί να θεωρηθεί ομαλή και ελεγχόμενη. Εκτός όμως από την υπόγεια λειτουργία των καταβοθρών, σημαντικός παράγοντας επηρεασμού της παροχετευτικότητας αυτών είναι οι προσωρινές μερικές ή ολικές εμφράξεις του στομίου τους από υλικά, κλαδιά, σκουπίδια, μπάζα κλπ.

Κατά την πραγματοποίηση έντονων καταιγίδων σε περιπτώσεις που τα στόμια των καταβοθρών είναι μερικώς ή ολικώς φραγμένα, δεν είναι δυνατή η απορροή με αποτέλεσμα να κατακλύζονται οι εκτάσεις της περιοχής με σοβαρές επιπτώσεις στις καλλιέργειες και γενικά στην οικονομία των κατοίκων.

Στους οικισμούς της περιοχής (Κανδήλα, Λεβίδι, Βλαχέρνα) δεν έχουν εμφανιστεί ιδιαίτερα προβλήματα πλημμυρών λόγω της χωροθέτησής τους στις υπώρειες των γύρω ορεινών όγκων και σε μεγαλύτερα υψόμετρα από τις χαμηλές περιοχές των οροπεδίων.

Από την εξέταση των συνθηκών που επικρατούν στην περιοχή, προκύπτει ότι αίτια εμφάνισης πλημμυρικών φαινομένων στο μέλλον μπορεί να είναι τα ακόλουθα:

- Έλλειψη απαραίτητων εργασιών συντήρησης στην περιοχή του στομίου της καταβόθρας Πλέσσια για να αποφευχθεί η πλήρης ή η μερική έμφραξή του.
- Έλλειψη έργων συντήρησης στις πεδινές κοίτες των χειμάρρων και των αποστραγγιστικών τάφρων
- Ο οικισμός της Κανδήλας ευρίσκεται στην περιοχή μεταξύ δύο ορεινών όγκων του όρους Ολίγυρτος, από όπου διέρχεται η επαρχιακή οδός Νεμέας – Λεβιδίου και ο χείμαρρος Λιβαδίσκα. Ο χείμαρρος τοποθετείται στο δυτικό όριο του οικισμού. Σε γεγονότα έντονων καταιγίδων, ενδεχόμενη υπερχείλιση λόγω ανεπάρκειας της κοίτης του ή κάποιων τεχνικών οδικών έργων που συναντά κατά τη διαδρομή του προς το οροπέδιο, ο χείμαρρος θα δημιουργήσει πλημμυρικά φαινόμενα σε περιοχές εντός του οικισμού.

Λόγω του γεωργικού χαρακτήρα της περιοχής, οι συνέπειες σε περίπτωση εμφάνισης σοβαρών πλημμυρικών φαινομένων μπορεί να είναι σημαντικές σε καλλιέργειες. Επίσης, πιθανή κατάκλυση περιοχών εντός οικισμών, ενδέχεται να επιφέρει προβλήματα σε οικίες ή οδούς τους.

5.4 ΠΛΗΜΜΥΡΕΣ ΑΠΟ ΑΝΥΨΩΣΗ ΜΕΣΗΣ ΣΤΑΘΜΗΣ ΘΑΛΑΣΣΑΣ

Στο πλαίσιο της εφαρμογής της Οδηγίας 2007/60/ΕΚ συνεκτιμάται η Επικινδυνότητα Πλημμυρών από την θάλασσα, με βάση τα αποτελέσματα της Προκαταρκτικής Αξιολόγησης Κινδύνων Πλημμύρας. Οι πλημμύρες από την θάλασσα οφείλονται στους εξής παράγοντες:

- την αστρονομική παλίρροια
- την μετεωρολογική παλίρροια. Ως μετεωρολογική παλίρροια νοείται η σημαντική άνοδος της στάθμης της θάλασσας που προκαλείται από τις δυνάμεις ανέμου και πίεσης ενός βαρομετρικού χαμηλού ή μιας έντονης καταιγίδας.
- την ανύψωση της μέσης στάθμης θαλάσσης λόγω κυματισμών. Ως ανύψωση της μέσης στάθμης της θάλασσας νοείται η μέση ανύψωση που προκαλείται λόγω της θραύσης τους κατά την πρόσπτωσή τους στις ακτές
- την αναρρίχηση (runup) των κυματισμών στην ακτή

Επιπλέον λόγος για τις πλημμύρες από την θάλασσα είναι τα παλιρροιακά κύματα (tsunami) που οφείλονται σε απότομες και τοπικές ανυψώσεις ή καταβυθίσεις του πυθμένα της θάλασσας λόγω σεισμών ή κατολισθήσεις του πυθμένα της θάλασσας. Η ανύψωση της ΜΣΘ λόγω κυματισμών και αναρρίχησης τους παρουσιάζεται στο παρακάτω σχήμα.

Η ανύψωση της ΜΣΘ στην ακτογραμμή εκτιμάται από την παρούσα σαν άθροισμα της ανύψωσης λόγω:

- κυματισμών
- μετεωρολογικής παλίρροιας
- αστρονομικής παλίρροιας

5.4.1 Ανύψωση ΜΣΘ από κυματισμούς

Η ανύψωση της ΜΣΘ λόγω κυματισμών υπολογίζεται ως το 7% του ύψους κύματος ανοιχτού πελάγους. Το μέγιστο ύψος κύματος για περίοδο επαναφοράς 50 ετών προκύπτει από τον υπολογισμό των τιμών για κάθε μια από τις 8 κύριες διευθύνσεις :

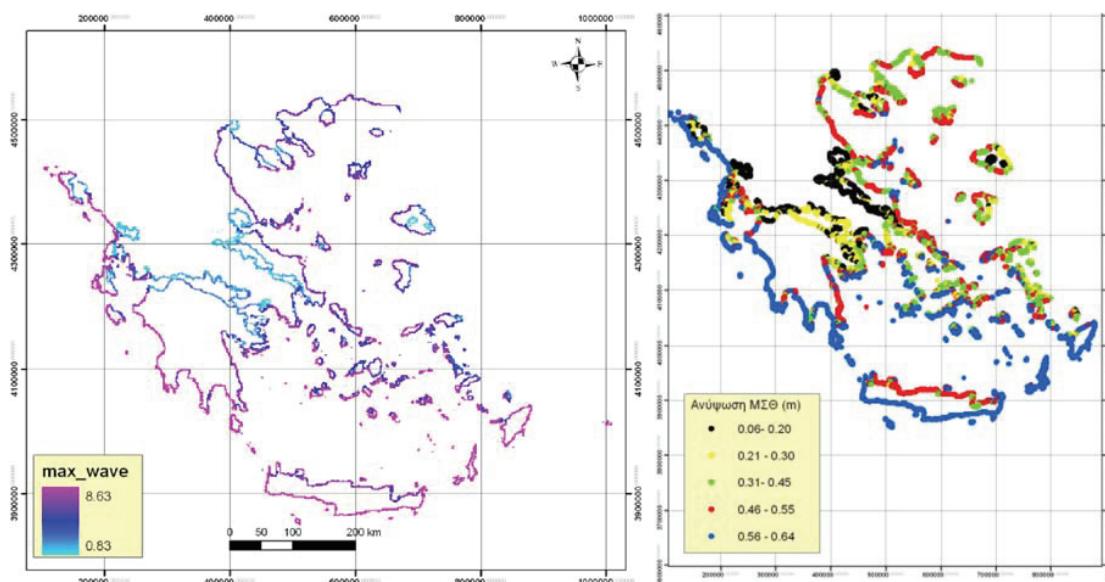
- με ταχύτητα ανέμου ίση με 26.4m/s που αντιστοιχεί σε ένταση 10 Beaufort
- διάρκεια πνοής της παραπάνω ταχύτητας ανέμου 15 ώρες

Με την ανωτέρω ανάλυση προέκυψαν τα παρακάτω αποτελέσματα ως προς το ύψος του κύματος στην ακτογραμμή.

Πίνακας 5.5 Ύψη κύματος στην ακτογραμμή για περίοδο επαναφοράς ανέμων T=50 ετών

Διεύθυνση	Ύψος κύματος (m)
A	8.6
B	7.9
BA	7.2
BΔ	8.6
N	8.6

Διεύθυνση	Ύψος κύματος (m)
ΝΑ	8.6
ΝΔ	8.6
Δ	8.6
Από όλες τις διευθύνσεις	8.6



Σχήμα 5.8: Μέγιστο ύψος κύματος στην ακτογραμμή και μέγιστη ανύψωση ΜΣΘ από όλες τις διευθύνσεις

5.4.2 Ανύψωση ΜΣΘ από αστρονομική παλίρροια

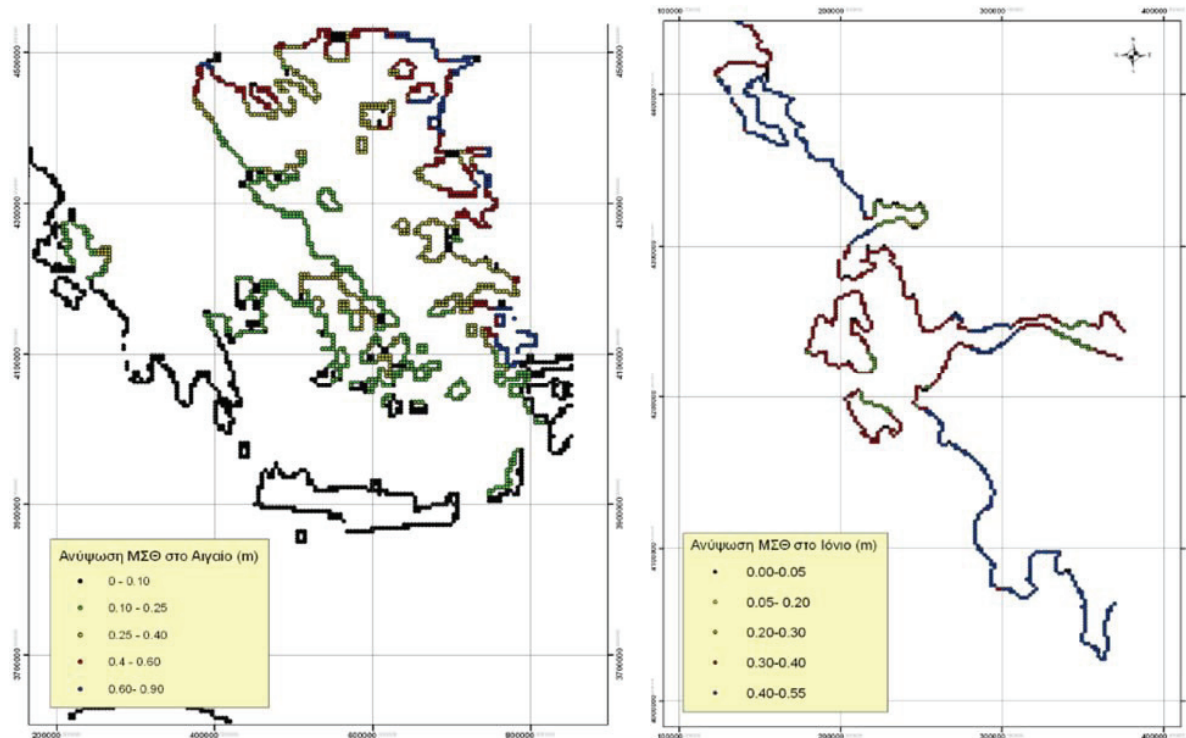
Για τις ανάγκες της παρούσας μελέτης, η αστρονομική παλίρροια εκτιμάται ότι δίνει ανυψώσεις της ΜΣΘ για όλο το μήκος της ακτογραμμής της τάξης των 0.10m.

5.4.3 Ανύψωση ΜΣΘ από μετεωρολογική παλίρροια

Για την ανύψωση της ΜΣΘ από μετεωρολογική παλίρροια χρησιμοποιήθηκαν τα αποτελέσματα ενός αδρού μοντέλου για περίοδο επαναφοράς 50 ετών τα οποία όμως θεωρήθηκε σκόπιμο να χρησιμοποιηθούν αφού ήταν τα μόνα διαθέσιμα. Τα αποτελέσματα δεν μεταβάλλονται ουσιαστικά για περίοδο επαναφοράς 100 ετών.

Τα αρχεία εξόδου του μετεωρολογικού μοντέλου δόθηκαν σε δύο διαφορετικές κλίμακες, μία για το Αιγαίο και μια για το Ιόνιο Πέλαγος. Για το Αιγαίο Πέλαγος ήταν διαθέσιμα 8 αρχεία με ύψη κατά τις 8 κύριες διευθύνσεις του ανέμου ενώ για το Ιόνιο Πέλαγος ήταν διαθέσιμα 4 αρχεία με ύψη για 4 διευθύνσεις (N, Δ, ΝΔ, ΒΔ).

Τα αποτελέσματα των αναλύσεων όσον αφορά την εκτίμηση της ανύψωσης της ΜΣΘ από την μετεωρολογική πλημμύρα για το Αιγαίο και το Ιόνιο αντίστοιχα, με ταχύτητα ανέμου 26.4m/s που αντιστοιχεί σε ανέμους 10 Beaufort, παρουσιάζονται στον παρακάτω Πίνακα και σχήματα:



Σχήμα 5.9: Μέγιστη ανύψωση ΜΣΘ στην ακτογραμμή του Αιγαίου και Ιονίου Πελάγους από μετεωρολογική παλίρροια

Πίνακας 5.6 Ύψη κύματος στην ακτογραμμή για περίοδο επαναφοράς ανέμων T=50 ετών

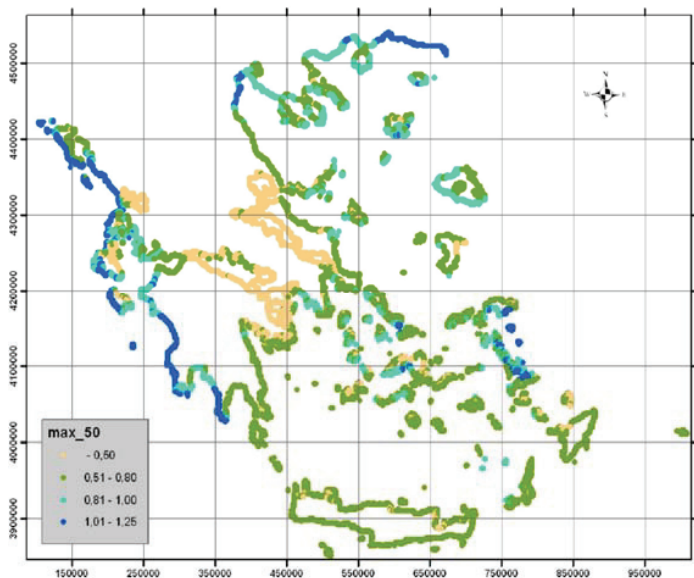
Διεύθυνση	Αιγαίο	Ιόνιο
A	0.30m	
B	0.30m	
BA	0.30m	
BΔ	0.30m	0.21m
N	0.30m	0.55m
NA	0.30m	
ΝΔ	0.30m	0.45m
Δ	0.30m	0.54m
Από όλες τις διευθύνσεις	0.30m	0.55m

5.4.4 Συνολική ανύψωση ΜΣΘ

Για τον υπολογισμό της συνολικής ανύψωσης της μέσης στάθμης θάλασσας αθροίστηκαν για κάθε διεύθυνση, η μέγιστη αστρονομική και μετεωρολογική παλίρροια, με τους μέγιστους κυματισμούς από την ίδια διεύθυνση.

Οι παραπάνω τιμές αντιστοιχούν πρακτικά σε πλημμύρες με περίοδο επαναφοράς T=50 ετών. Για περίοδο επαναφοράς T=100 ετών δεν αναμένεται να διαφοροποιηθεί ιδιαίτερα η μετεωρολογική πλημμύρα ενώ η πλημμύρα από κυματισμούς θα είναι 10-20% μεγαλύτερη. Έτσι, για την εκτίμηση της

ανύψωσης της στάθμης με περίοδο επαναφοράς 100 ετών αθροίζεται η αστρονομική παλίρροια με τη μετεωρολογική παλίρροια και την πλημμύρα από κύματα προσαυξημένη κατά 15%. Η εκτίμηση πλημμύρας για περίοδο επαναφοράς $T=1000$ έτη δεν είναι αξιόπιστη στην παρούσα φάση.



Σχήμα 5.10: Συνολική μέγιστη ανύψωση ΜΣΘ στην ακτογραμμή, από όλες τις διευθύνσεις, για $T=50$ έτη

5.4.5 Συμπεράσματα

Στον παρόντα κύκλο των Σχεδίων Διαχείρισης Κινδύνων Πλημμύρας εξετάστηκαν μόνο οι παράκτιες περιοχές των ΖΔΥΚΠ. Υπενθυμίζεται ότι οι περιοχές αυτές έχουν κλίση μικρότερη από 2%, και εμφανίζουν διάφορες χρήσεις (οικιστικές, οικονομικές, κλπ.) - κατά συνέπεια είναι οι περισσότερο ευάλωτες και για πλημμύρα από θάλασσα εφόσον είναι παράκτιες.

Λαμβάνοντας υπόψη ότι:

- οι παράκτιες αστικές περιοχές έχουν κατά κανόνα κάποιες μορφής κρηπιδώματα ή προστασία από τους κυματισμούς ύψους 0.8 - 1.0 m από την ΜΣΘ
- οι αρδευτικές χρήσεις βρίσκονται κατά κανόνα 0.7 - 1.0 m πάνω από την ΜΣΘ, και
- οι βιότοποι βρίσκονται περί την ΜΣΘ αλλά υφίστανται περιοδικά πλημμύρες

εκτιμάται ότι οι παράκτιες περιοχές που εμφανίζουν αισθητή επικινδυνότητα είναι αυτές όπου υπολογίζεται ανύψωση της μέσης στάθμης της θάλασσας κατά τουλάχιστον 1.0 m.

Έτσι, για τον προσδιορισμό των ΖΔΥΚΠ που έχουν δυνητικά σημαντικό κίνδυνο και από θάλασσα απομονώθηκαν αυτές που συνορεύουν με τα παράκτια ύδατα και παρουσιάζουν συνολική ανύψωση της ΜΣΘ μεγαλύτερη από 1 m.

Στο συγκεκριμένο Υδατικό Διαμέρισμα της Ανατολικής Πελοποννήσου δεν εμφανίζεται το φαινόμενο της ανύψωσης της Μέσης Στάθμης Θάλασσας.

6 ΧΑΡΑΚΤΗΡΙΣΤΙΚΑ ΖΩΝΩΝ ΔΥΝΗΤΙΚΑ ΥΨΗΛΟΥ ΚΙΝΔΥΝΟΥ ΠΛΗΜΜΥΡΑΣ (ΖΔΥΚΠ)

Στις επόμενες παραγράφους γίνεται συνοπτική περιγραφή των ΖΔΥΚΠ του Υδατικού Διαμερίσματος Ανατολικής Πελοποννήσου ΥΔ03 ως προς τα φυσικά και ανθρωπογενή χαρακτηριστικά τους.

Αναλυτικές πληροφορίες για τα φυσικά και ανθρωπογενή χαρακτηριστικά των Ζωνών Δυνητικά Υψηλού Κινδύνου Πλημμύρας του Υδατικού Διαμερίσματος Ανατολικής Πελοποννήσου ΥΔ03 περιλαμβάνονται στο Παραδοτέο 1: Ανάλυση Χαρακτηριστικών Περιοχής και Μηχανισμών Πλημμύρας που είναι αναρτημένο στον ειδικά διαμορφωμένο ιστότοπο του ΥΠΕΝ <http://floods.ypeka.gr/index.php/18-ydatika-diamerismata/gr03/261-analysi-gr03>.

6.1 ΧΑΜΗΛΗ ΖΩΝΗ Π. ΕΥΡΩΤΑ ΠΕΡΙΟΧΕΣ ΟΙΚΙΣΜΩΝ ΣΚΑΛΑΣ, ΈΛΟΥΣ (GR03RAK0001)

6.1.1 Περιγραφή ζώνης – Καταγραφή και οριοθέτηση λεκανών απορροής

Στην παραπάνω καταλήγουν 7 υδατορέματα.

Πίνακας 6.1: Υδατορέματα και λεκάνες απορροής της ΖΔΥΚΠ – «Χαμηλή ζώνη π. Ευρώτα περιοχές οικισμών Σκάλας, Έλους» GR03RA00K0001

A/A	Όνομασία	Χαρακτηρισμός	Μήκος (km)	Έκταση Λεκάνης Απορροής(km ²)	Κωδικός Λεκάνης Απορροής
1	Λαγκάδια Ρ.	Ρέμα	14.13	40.18	GR3312343
2	Βασιλοπόταμος Ρ.	Ρέμα	13.00	23.60	GR3312348
3	Ευρώτας Π.	Ποταμός	118.97	1668.63	GR3312954
4	Μαριόρρεμα Ρ.	Ρέμα	56.89	273.11	GR3114497
5	Στραβόρεμα Ρ.	Ρέμα	13.03	18.57	GR3114499
6	Κορακοφωλιά Ρ.	Ρέμα	34.22	125.51	GR3114530
7	Λαγκάδια Ρ.	Ρέμα	8.16	10.76	GR3114534

6.1.2 Φυσικά χαρακτηριστικά

Μορφολογικά Χαρακτηριστικά

Η περιοχή της συγκεκριμένης ΖΔΥΚΠ διακρίνεται για το ήπιο τοπογραφικό ανάγλυφο δεδομένου ότι είναι πεδινή και παραθαλάσσια.

Κύρια γεωλογικά χαρακτηριστικά

Στη συνέχεια δίνονται τα κύρια γεωλογικά χαρακτηριστικά για κάθε ρέμα.

- **Ρ. Λαγκάδια και Ρ. Βασιλοπόταμος**

Σύμφωνα με το γεωλογικό χάρτη του ΙΓΜΕ, φύλλο Γύθειο, κλίμακας 1: 50000 και την επιτόπου εξέταση που πραγματοποιήθηκε, στη γεωλογική και υδρολιθολογική διάρθρωση των υδρολογικών λεκανών συμμετέχουν τόσο τα Προνεογενή πετρώματα όσο και τα νεότερα Νεογενή και Τεταρτογενή ιζήματα. Τα Προνεογενή πετρώματα αρχίζουν να εμφανίζονται, στη μεν πρώτη λεκάνη αμέσως μετά

τη θάλασσα, στη δε δεύτερη μετά την πόλη της Σκάλας και από τα νεότερα προς τα πιο παλιά αποτελούνται από: α) Ιουρασικό. Ασβεστόλιθοι παχυστρωματώδεις και αρκετά κερματισμένοι (**Ji.m.k**). Στρωσιγενή μάραμαρα με ενστρώσεις κερατόλιθων (**Js-ki.k**). β) Τριαδικό. Δολομίτες με ενστρώσεις μαργαϊκών υλικών (**Tm.s,k,d**). γ) Πέρμιο- Λιθανθρακοφόρο. Αργιλικόι σχιστόλιθοι και φυλλίτες (**CP?**). Στρώματα τυρού (**P?tf**), αποτελούνται από ηφαιστιογενή υλικά, τόφφους και λάβες. Φυλλιτική -Χαλαζιτική σειρά (**CP?ph**) με έναν ορίζοντα κροκαλοπαγούς στη βάση της σειράς (**P?c**). Ορισμένες επιφάνειες και των δύο υδρολογικών λεκανών καλύπτονται από στρώματα του Νεογενούς τα οποία αποτελούνται από εναλλασσόμενα στρώματα μάργας, αργίλων, αδρομερών άμμων, λεπτόκοκκων ασβεστιτικών ψαμμιτών και κροκαλοπαγών. Όλες οι πεδινές, οι παράκτιες περιοχές, καθώς και οι κοίτες των κύριων ρεμάτων, καλύπτονται από σύγχρονες προσχώσεις και παράκτιες αποθέσεις, ενώ στις πλαγιές των ασβεστολιθικών βουνών έχουμε πλευρικά κορήματα και κώνους κορημάτων.

Κατά μήκος της παραλιακής περιοχής των δύο λεκανών η οποία καλύπτεται από αδρομερείς σύγχρονες αποθέσεις, υπάρχει ένα υπόγειο υδατικό σύστημα η στάθμη του οποίου βρίσκεται αρκετά ψηλά με αποτέλεσμα να πρόκειται για έναν φρεάτιο υδροφόρο ορίζοντα. Με δεδομένο το γεγονός ότι, οι εμφανίσεις των ασβεστολιθικών στρωμάτων είναι σημαντικές και η στρωματογραφική τους θέση ευνοϊκή σε πολλές περιοχές της υδρολογικής λεκάνης, δημιουργούνται οι προϋποθέσεις για την ύπαρξη αξιόλογων πηγών. Σύμφωνα με τα δελτία απογραφής καρστικών πηγών Πελοποννήσου, Ζακύνθου, Κεφαλονιάς (Σ. Σκάγια, ΙΓΜΕ Αθήνα 1978), υπάρχει μέσα στη δεύτερη υδρολογική λεκάνη η πηγή Σκάλας, η οποία αναβλύζει μέσα στην πόλη και η μετρηθείσα παροχή της ήταν 2115/μ3ώρα. Η πηγή τροφοδοτείται από τους ασβεστόλιθους οι οποίοι στο σημείο της ανάβλυσης φράσσονται από τα τριτογενή ιζήματα με αποτέλεσμα να προκαλείται υπερχειλίση.

• Π. Ευρώτας

Σύμφωνα με τους γεωλογικούς χάρτες του ΙΓΜΕ, φύλλα Γύθειο, Σπάρτη, Καλαμάτα, Μεγαλόπολη, Κολίνα, Άστρος, και Γκορίτσα, κλίμακας 1: 50000 και την επιτόπου εξέταση που πραγματοποιήθηκε, στη γεωλογική και υδρολιθολογική διάρθρωση της υδρολογικής λεκάνης συμμετέχουν τόσο τα Προνεογενή πετρώματα, όσο και τα νεότερα Νεογενή και Τεταρτογενή ιζήματα. Τα Προνεογενή πετρώματα εμφανίζονται στο μεγαλύτερο τμήμα της λεκάνης και από τα νεότερα προς τα πιο παλιά αποτελούνται από: α) Τριτογενή (Παλαιογενές- Ηώκαινο). Στρώματα φλύσχη (**ft, fi**) τα οποία ανήκουν, είτε στη ζώνη της Τρίπολης είτε στην Ιόνιο ζώνη και αποτελούνται από εναλλασσόμενα στρώματα ψαμμιτών, ιλυόλιθων και κροκαλοπαγών. Ασβεστόλιθοι (**Em-Pc.k**), ανήκουν στη ζώνη της Τρόπολης, είναι μεσοστρωματώδεις και βρίσκονται κάτω από τα στρώματα του φλύσχη. Ασβεστόλιθοι (**Pc-Es-k**), ανήκουν στη ζώνη της Τρίπολης και εναλλάσσονται με μαργαϊκά υλικά. β) Κρητιδικό. Ασβεστόλιθοι (**K₇₋₈-K**), οι οποίοι ανήκουν στη ζώνη της Πίνδου, είναι αρκετά κερματισμένοι και λόγω επώθησης βρίσκονται πάνω από τα στρώματα του φλύσχη της ζώνης της Τρίπολης. Κατά θέσεις περιέχουν στρώσεις από πυριτόλιθους ή κερατόλιθους. Ασβεστόλιθοι και δολομίτες (**K-k, K.k,d**), ανήκουν στη ζώνη της Τρίπολης είναι αμιγείς, παχυστρωματώδεις και αρκετά κερματισμένοι. Ασβεστόλιθοι πλακώδεις (**Ks-k**), ανήκουν στη ζώνη της Πίνδου και εναλλάσσονται με πυριτόλιθους. γ) Ιουρασικό. Ασβεστόλιθοι (**J-k, J,k,d**), ανήκουν στη ζώνη της Τρίπολης, είναι αμιγείς και αρκετά κερματισμένοι. Σχιστοκερατόλιθοι (**J.ki.fl ή Ji.m-sch**), ανήκουν στη ζώνη της Πίνδου και περιλαμβάνουν αργιλικούς σχιστόλιθους, κερατόλιθους και πυριτόλιθους. Πρώτος φλύσχη (**Js-Ks.fl**) ανήκουν στη ζώνη της Πίνδου και αποτελούνται από εναλλασσόμενα στρώματα ιλυολιθων και ψαμμιτών. Σειρά Βίγλας (**Js-k.k**), αποτελούνται από πλακώδεις ασβεστόλιθους με αρκετές στρώσεις πυριτόλιθων. δ) Τριαδικό. Ασβεστόλιθοι και δολομίτες (**Tm-s.k.d**), ανήκουν στη ζώνη της Τρίπολης και είναι έντονα κερματισμένοι. ε) Πέρμιο. Φυλλιτική-Χαλαζιτική σειρά (**C-P.ph**), αποτελούνται από φυλλίτες, χαλαζίτες και διαφόρων τύπων σχιστόλιθων. Κατά θέσεις περιέχουν φακούς μαρμάρων (**Pc.mr**). Στρώματα Τυρού (**P?tf**), πρόκειται για πετρώματα ηφαιστειακής προέλευσης με τόφφους, λάβες και άλλα κλαστικά υλικά. Τα Πλειοκαινικά στρώματα εμφανίζονται σε αρκετές επιφάνειες της υδρολογικής λεκάνης και αποτελούνται από: Μάργες (**Pl.m.k ή PL-PLm**), (κυριαρχούν οι μάργες, ενώ

στη βάση έχουμε κροκαλοπαγή). Αργίλους με άμμους και χαλίκια (**PL-LK**). Συνεκτικά κροκαλοπαγή (**PL-PL.c**), συνήθως καλύπτουν τα προηγούμενα στρώματα και γι' αυτό βρίσκονται στις κορυφές ορισμένων λόφων. Χερσαίες ή ποτάμιες αναβαθμίδες (**PI.t ή Qt**), αποτελούνται από ερυθρές αργίλους, αργιλώδεις άμμους και κερατολιθικές κροκάλες ή λατύπες στη βάση. Οι πεδινές περιοχές, καθώς και οι κοίτες των μεγάλων ρεμάτων και του ποταμού, καλύπτονται από σύγχρονες προσχώσεις, ενώ στις πλαγιές των ασβεστολιθικών βουνών έχουμε πλευρικά κορήματα και κώνους κορημάτων.

Με βάση τη λιθολογική σύσταση της υδρολογικής λεκάνης, τη στρωματογραφία, την απογραφή των σημείων εμφανίσεως ύδατος, η οποία έχει πραγματοποιηθεί στα πλαίσια εκπόνησης άλλων μελετών, προκύπτει η παρακάτω εικόνα σχετικά με τα διάφορα υπόγεια υδατικά συστήματα. α) Πεδινό τμήμα. Κατά μήκος της παραλιακής περιοχής, μέχρι τη Σκάλα, των παρόχθιων περιοχών του ποταμού, καθώς και στη λεκάνη της Σπάρτης, οι οποίες καλύπτονται από αδρομερείς σύγχρονες αποθέσεις, υπάρχει ένα υπόγειο υδατικό σύστημα η στάθμη του οποίου βρίσκεται αρκετά ψηλά με αποτέλεσμα να πρόκειται για έναν φρεάτιο υδροφόρο ορίζοντα. β) Καρστικό υδροφόρο. Με δεδομένο το γεγονός ότι, οι εμφανίσεις των ασβεστολιθικών στρωμάτων είναι σημαντικές και η στρωματογραφική τους θέση ευνοϊκή σε αρκετές θέσεις έχουμε έντονη την παρουσία του καρστικού υδροφόρου ορίζοντα. Η ύπαρξη του τεκμηριώνεται τόσο από τις αξιόλογες πηγές που έχουν καταγραφεί σε πολλές θέσεις μέσα στην υδρολογική λεκάνη όσο και από τους υπόγειους υδροφόρους ορίζοντες οι οποίοι φιλοξενούνται μέσα στις πολλές ασβεστολιθικές εμφανίσεις. Σύμφωνα με τα δελτία απογραφής καρστικών πηγών Πελοποννήσου, Ζακύνθου, Κεφαλονιάς (Σ. Σκάγια, ΙΓΜΕ Αθήνα 1978), η παρουσία του καρστικού υδροφόρου ορίζοντα τεκμηριώνεται από την ύπαρξη δέκα αξιόλογων πηγών. Η πρώτη πηγή ευρίσκεται 4 χιλιόμετρα δυτικά - βορειοδυτικά από τον οικισμό «Σελασία» και η μετρηθείσα παροχή της ήταν 6.900 μ³/ώρα. Είναι καρστική πηγή επαφής των ασβεστολίθων της ζώνης της Τρίπολης με τα υποκείμενα στρώματα της Φυλλιτικής - Χαλαζιτικής σειράς. Η δεύτερη πηγή βρίσκεται 5 χιλιόμετρα νότια - νοτιοδυτικά από τον οικισμό «ΒρέσθENA» και η μετρηθείσα παροχή της ήταν 126 μ³/ώρα. Είναι καρστική πηγή επαφής των ασβεστολίθων της ζώνης της Τρίπολης με τα υποκείμενα στρώματα της Φυλλιτικής - Χαλαζιτικής σειράς. Η τρίτη πηγή βρίσκεται 7 χιλιόμετρα βορειοδυτικά της Σπάρτης, μέσα στον οικισμό «Τρύπη» και η μετρηθείσα παροχή της ήταν 150 μ³/ώρα. Είναι καρστική πηγή υπερχειλίσης των πλακωδών ασβεστολίθων του αυτόχθονου συστήματος της Πελοποννήσου με τα υπερκείμενα στρώματα της Φυλλιτικής - Χαλαζιτικής σειράς. Η τέταρτη πηγή βρίσκεται 2,5 χιλιόμετρα δυτικά - νοτιοδυτικά από τον οικισμό «Παρόρειο» και η μετρηθείσα παροχή της ήταν 108 μ³/ώρα. Είναι καρστική πηγή επαφής των ασβεστολίθων της ζώνης της Τρίπολης με τα υποκείμενα στρώματα της Φυλλιτικής - Χαλαζιτικής σειράς. Η πέμπτη πηγή βρίσκεται στον οικισμό «Σωτήρας», ο οποίος ανήκει διοικητικά στα Ανώγεια. Η μετρηθείσα παροχή της ήταν 707 μ³/ώρα. Είναι καρστική πηγή υπερχειλίσης των πλακωδών ασβεστολίθων της αυτόχθονης σειράς τα οποία φράσσονται από τα στρώματα της Φυλλιτικής - Χαλαζιτικής σειράς. Η έκτη πηγή βρίσκεται 4 χιλιόμετρα δυτικά - νοτιοδυτικά από τον οικισμό «Ξηροκάμπιον» και η μετρηθείσα παροχή της ήταν, 96 μ³/ώρα. Είναι καρστική πηγή επαφής των ασβεστολίθων της ζώνης της Τρίπολης με τα υποκείμενα στρώματα της Φυλλιτικής - Χαλαζιτικής σειράς. Η έβδομη πηγή αναβλύζει στα νοτιοανατολικά από τον οικισμό «Καστώρειο» και η μετρηθείσα παροχή της ήταν, 133 μ³/ώρα. Είναι καρστική πηγή υπερχειλίσης των πλακωδών ασβεστολίθων της αυτόχθονης σειράς τα οποία φράσσονται από τα υπερκείμενα στρώματα της Φυλλιτικής - Χαλαζιτικής σειράς. Η όγδοη πηγή βρίσκεται λίγο πιο βορειοδυτικά από τον οικισμό «Γεωργίσιον» και η μετρηθείσα παροχή της ήταν 190 μ³/ώρα. Είναι καρστική πηγή επαφής των ασβεστολίθων της ζώνης της Τρίπολης με τα υποκείμενα στρώματα της Φυλλιτικής - Χαλαζιτικής σειράς. Η ένατη πηγή βρίσκεται 2 χιλιόμετρα νότια από τον οικισμό «Σκορτσινός» και η μετρηθείσα παροχή της ήταν 495 μ³/ώρα. Είναι καρστική πηγή επαφής - υπερχειλίσης των Κρητιδικών ασβεστολίθων της ζώνης της Πίνδου οι οποίοι έχουν επωθηθεί πάνω στα στρώματα του φλύσχη της ζώνης της Τρίπολης. Η δέκατη πηγή βρίσκεται μέσα στην πόλη της Σκάλας Λακωνίας όπως ήδη προαναφέρθηκε. Επιπλέον, εκτιμάται ότι τα ασβεστολιθικά στρώματα της ζώνης της Πίνδου, τα οποία είναι επωθημένα πάνω στα στρώματα του φλύσχη της ζώνης της Τρίπολης, όπως και αυτά της ζώνης της Τρίπολης, τα οποία είναι επωθημένα

πάνω στην φυλιτική- χαλαζιτική σειρά, θα φιλοξενούν αξιόλογα υπόγεια καρστικά υδροφόρα. Αρκετές γεωτρήσεις που έχουν γίνει σε αυτά τα στρώματα και εξυπηρετούν υδρευτικές ανάγκες οικισμών έχουν αξιόλογες παροχές.

- **Ρ. Μαριόρεμα**

Σύμφωνα με τους γεωλογικούς χάρτες του ΙΓΜΕ, φύλλα Γύθειο, Μολάοι, Γκορίτσα και Λεωνίδιο κλίμακας 1:50.000 και την επιτόπου εξέταση που πραγματοποιήθηκε, στη γεωλογική και υδρολιθολογική διάρθρωση της υδρολογικής λεκάνης συμμετέχουν τόσο τα Προνεογενή πετρώματα, όσο και τα νεότερα Νεογενή και Τεταρτογενή ιζήματα. Τα Προνεογενή πετρώματα εμφανίζονται στο μεγαλύτερο τμήμα της λεκάνης και από τα νεότερα προς τα πιο παλιά αποτελούνται από: α) Κρητιδικό. Πλακώδη μάρμαρα (**Ks-E.k**), ανήκουν στη Ιόνια ζώνη και είναι αρκετά κερματισμένα. Λατυποπαγή (**Ks-br**), ανήκουν στη ζώνη της Τρίπολης και δημιουργούν παχείς πάγκους. β) Ιουρασικό. Ασβεστόλιθοι (**Ji,m,k** ή **Js-ki.k** ή **Js-K₉.k**), ανήκουν στη ζώνη της Τρίπολης, είναι αμιγείς, αρκετά κερματισμένοι και παχυστρωματώδεις. Σχιστοκερατόλιθοι (**Ji-s-sch**), ανήκουν στην Ιόνια ζώνη και περιλαμβάνουν αργιλικούς σχιστόλιθους, κερατόλιθους και πυριτόλιθους. Στρωματώδη μάρμαρα (**Js-Ks.k**), ανήκουν στην Ιόνια ζώνη και εναλλάσσονται με στρώσεις από πυριτόλιθους. δ) Τριαδικό. Ασβεστόλιθοι και δολομίτες (**Tm-s.k.d**), ανήκουν στη ζώνη της Τρίπολης και είναι έντονα κερματισμένοι. Συμπαγή μάρμαρα (**Tm-Ji,k**), ανήκουν στην Ιόνια ζώνη και εναλλάσσονται με στρώσεις από πυριτόλιθους. ε) Πέρμιο. Φυλλιτική-Χαλαζιτική σειρά (**C-P.ph**), αποτελούνται από φυλλίτες, χαλαζίτες και διαφόρων τύπων σχιστόλιθων. Κατά θέσεις περιέχουν φακούς μαρμάρων (**Pc.mr**). Στρώματα Τυρού (**P?tf**), πρόκειται για πετρώματα ηφαιστειακής προέλευσης με τόφφους, λάβες και άλλα κλαστικά υλικά. Τα Πλειοκαινικά στρώματα εμφανίζονται σε λίγες επιφάνειες της υδρολογικής λεκάνης και αποτελούνται από: Μάργες (**Pl.m.k** ή **PL-PLm**), (κυριαρχούν οι μάργες, ενώ στη βάση έχουμε κροκαλοπαγή). Άργιλους με άμμους και χαλίγια (**PL-LK**). Συνεκτικά κροκαλοπαγή (**PL-PL.c**), συνήθως καλύπτουν τα προηγούμενα στρώματα και γι' αυτό βρίσκονται στις κορυφές ορισμένων λόφων. Χερσαίες ή ποτάμιες αναβαθμίδες (**Pl.t** ή **Qt**), αποτελούνται από ερυθρές άργιλους, αργιλώδεις άμμους και κερατολιθικές κροκάλες ή λατύπες στη βάση. Οι πεδινές περιοχές, καθώς και οι κοίτες των ρεμάτων, καλύπτονται από σύγχρονες προσχώσεις, ενώ στις πλαγιές των ασβεστολιθικών βουνών έχουμε πλευρικά κορήματα και κώνους κορημάτων. Στην παράκτια περιοχή της λιμνοθάλασσας συναντάται ιλύς, άργιλος και λεπτόκοκκη άμμος.

Με βάση τη λιθολογική σύσταση της υδρολογικής λεκάνης, τη στρωματογραφία, την απογραφή των σημείων εμφανίσεως ύδατος, η οποία έχει πραγματοποιηθεί στα πλαίσια εκπόνησης άλλων μελετών, προκύπτει η παρακάτω εικόνα σχετικά με τα διάφορα υπόγεια υδατικά συστήματα. α) Πεδινό τμήμα. Κατά μήκος της παραλιακής περιοχής, μέχρι το Περιστερίον και το Βλαχιώτη, καθώς και στα μικρά οροπέδια, περιοχές οι οποίες καλύπτονται από αδρομερείς σύγχρονες αποθέσεις υπάρχει ένα υπόγειο υδατικό σύστημα η στάθμη του οποίου βρίσκεται αρκετά ψηλά με αποτέλεσμα να πρόκειται για έναν φρεάτιο υδροφόρο ορίζοντα. Στην περιοχή γύρω της λιμνοθάλασσας το νερό αυτού του ορίζοντα είναι υφάλμυρο. β) Καρστικό υδροφόρο. Σύμφωνα με την απογραφή καρστικών πηγών Πελοποννήσου, Ζακύνθου, Κεφαλονιάς (Σ. Σκάγια, ΙΓΜΕ Αθήνα 1978), έχουν εντοπιστεί δύο πηγές στην ασβεστολιθική περιοχή του Πάρνωνα. Η πρώτη πηγή βρίσκεται 4 χιλιόμετρα βορειοδυτικά από τον οικισμό «Καρίτσα» και η μετρηθείσα παροχή της ήταν 160 μ³/ώρα. Είναι καρστική πηγή επαφής των ασβεστολίθων της ζώνης της Τρίπολης με τα υποκείμενα στρώματα της Φυλλιτικής - Χαλαζιτικής σειράς. Η δεύτερη πηγή βρίσκεται 400 μέτρα δυτικά από τον οικισμό «Μόριο» και η μετρηθείσα παροχή της ήταν 85 μ³/ώρα. Είναι καρστική πηγή επαφής των ασβεστολίθων της ζώνης της Τρίπολης τα οποία είναι επωθημένα πάνω στα στρώματα της Φυλλιτικής - Χαλαζιτικής σειράς. Επιπλέον, εκτιμάται ότι και σε αρκετές άλλες θέσεις, τα ασβεστολιθικά στρώματα της ζώνης της Τρίπολης, τα οποία είναι επωθημένα πάνω στην φυλιτική- χαλαζιτική σειρά, θα φιλοξενούν αξιόλογα υπόγεια καρστικά υδροφόρα. Αρκετές γεωτρήσεις που έχουν γίνει σε αυτά τα στρώματα και εξυπηρετούν υδρευτικές ανάγκες οικισμών έχουν αξιόλογες παροχές.

- **Ρ. Στραβόρεμα, Ρ. Λαγκάδα**

Σύμφωνα με τους γεωλογικούς χάρτες του ΙΓΜΕ, φύλλα Γύθειο, Μολάοι, Γκορίτσα και Λεωνίδιο κλίμακας 1:50.000 και την επιτόπου εξέταση που πραγματοποιήθηκε, στη γεωλογική και υδρολιθολογική διάρθρωση της υδρολογικής λεκάνης συμμετέχουν ορισμένα από τα Προνεογενή πετρώματα, ορισμένα ιζήματα του Πλειόκαινου και του Πλειστόκαινου, καθώς και οι σύγχρονες αποθέσεις. Τα Προνεογενή πετρώματα εμφανίζονται μόνο στο βόρειο τμήμα της πρώτης λεκάνης και στο ανατολικό της δεύτερης και αποτελούνται από ασβεστόλιθους της ζώνης της Τρίπολης καθώς και από τα στρώματα της αυτόχθονης Φυλλιτικής - Χαλαζιτικής σειράς. Τα στρώματα του Πλειστόκαινου αποτελούνται από βαθμίδες, ποτάμιας προέλευσης, από αμμώδεις και αργιλώδεις αποθέσεις, από τον ορίζοντα των κροκαλοπαγών. Τα στρώματα του Πλειόκαινου αποτελούνται από μάργες, αργίλους, λεπτούς άμμους και ιλυώδεις ή αργιλώδεις αποθέσεις. Οι σύγχρονες αποθέσεις αποτελούνται άμμοις, χαλίκια και αργιλώδεις άμμοις, ενώ στις ασβεστολιθικές πλαγιές έχουμε κορήματα και σάρες.

- **Ρ. Κορακοφωλιά**

Σύμφωνα με τους γεωλογικούς χάρτες του ΙΓΜΕ, φύλλα Γύθειο και Μολάοι, κλίμακας 1: 50000 και την επιτόπου εξέταση που πραγματοποιήθηκε, στη γεωλογική και υδρολιθολογική διάρθρωση της υδρολογικής λεκάνης συμμετέχουν τόσο τα Προνεογενή πετρώματα, όσο και τα νεότερα Νεογενή και Τεταρτογενή ιζήματα. Τα Προνεογενή πετρώματα αυτά εμφανίζονται στο μεγαλύτερο τμήμα της λεκάνης και από τα νεότερα προς τα πιο παλιά αποτελούνται από: α) Ιουρασικό. Ασβεστόλιθοι (**Ji,m,k** ή **Js-ki,k**), ανήκουν στη ζώνη της Τρίπολης, είναι αμιγείς, αρκετά κερματισμένοι και παχυστρωματώδεις. β) Τριαδικό. Ασβεστόλιθοι και δολομίτες (**Tm-s.k.d**), ανήκουν στη ζώνη της Τρίπολης και είναι έντονα κερματισμένοι. γ) Πέρμιο. Φυλλιτική-Χαλαζιτική σειρά (**C-P.ph**), αποτελούνται από φυλλίτες, χαλαζίτες και διαφόρων τύπων σχιστόλιθων. Κατά θέσεις περιέχουν φακούς μαρμάρων (**Pc.mr**). Στρώματα Τυρού (**P?tf**), πρόκειται για πετρώματα ηφαιστειακής προέλευσης με τόφρους, λάβες και άλλα κλαστικά υλικά. Τα Πλειοκαινικά στρώματα εμφανίζονται σε μικρή έκταση της υδρολογικής λεκάνης και αποτελούνται από: Μάργες (**PL**), (κυριαρχούν οι μάργες, ενώ στη βάση έχουμε κροκαλοπαγή). Συνεκτικά κροκαλοπαγή (**PL-PL.c**), συνήθως καλύπτουν τα προηγούμενα στρώματα και γι' αυτό βρίσκονται στις κορυφές ορισμένων λόφων. Οι πεδινές περιοχές, καθώς και οι κοίτες των ρεμάτων καλύπτονται από σύγχρονες προσχώσεις, ενώ στις πλαγιές των ασβεστολιθικών βουνών συναντώνται πλευρικά κορήματα και κώνοι κορημάτων. Στην παράκτια περιοχή έχουμε άμμοις χαλίκια και κροκάλες, ενώ στην αλυκή έχουμε ιλύ, άργιλο και λεπτόκοκκη άμμο.

Παρουσίαση υδατορεμάτων που τροφοδοτούν τη ζώνη

- **Ρ. Λαγκάδια**

Το μήκος του είναι περίπου 14.13 km και η λεκάνη απορροής του έχει έκταση 40.18 km². Το ρέμα ξεκινάει από ημιορεινή χέρσα περιοχή ανατολικά των Κροκεών σε υψόμετρο περίπου 233m. Ακολουθεί νοτιοανατολική κατεύθυνση «παράλληλη» με την εθνική οδό Μονεμβασιάς - Κροκεών, διασχίζει την επαρχιακή οδό Κροκεών - Στεφανιών και εισέρχεται στην κοιλάδα του Ευρώτα. Εκεί έχει διαμορφωθεί περιφερειακή τάφρος που δέχεται και την απορροή από τις αποστραγγιστικές τάφρους. Τελικά το ρέμα εκβάλλει στον λακωνικό κόλπο κοντά στην Τρίνησα.

- **Ρ. Βασιλοπόταμος**

Το μήκος του είναι περίπου 13.00 km και η λεκάνη απορροής του έχει έκταση 23.60 km². Το ρέμα ξεκινάει από ημιορεινή θαμνώδη περιοχή βόρεια της κοιλάδας του Ευρώτα σε υψόμετρο περίπου 188m. Ακολουθεί νοτιοανατολική κατεύθυνση και στο ύψος της Σκάλας κατευθύνεται δυτικά, διασχίζει την εθνική οδό Μονεμβασιάς - Κροκεών και εισέρχεται στην κοιλάδα με τις καλλιέργειες όπου υπάρχει αποστραγγιστικό δίκτυο το οποίο αποστραγγίζει την περιοχή και καταλήγει στο ρ.

Βασιλοπόταμος. Αφού διασχίσει την επαρχιακή οδό Σκάλας – Γυθείου κινείται νοτιοανατολικά και εκβάλλει στον Λακωνικό κόλπο σε κοντινή απόσταση από την εκβολή του Ευρώτα (περί τα 1.4km)

- **Π. Ευρώτας**

Ο ποταμός Ευρώτας είναι από άποψη έκτασης λεκάνης απορροής το μεγαλύτερο υδάτινο σώμα του Υδατικού Διαμερίσματος Ανατολικής Πελοποννήσου και το 2^ο μεγαλύτερο σε όλη την Πελοπόννησο. Το μήκος του είναι περίπου 118.97 km και η λεκάνη απορροής του έχει έκταση 1668.63 km². Σημαντικοί συμβάλλοντες κλάδοι του είναι το ρ. Καπελάς, το ρ. Καρδάρη, ο π Οινούς (ρ. Κελεφίνα), το ρ. Ξεριάς, το Βαθύρεμα, το ρ. Ρασίνα και το ρ. Λεβετωβίτικο.

Ο π. Ευρώτας πηγάζει από το οροπέδιο της Αρκαδίας, νότια της Μαντινείας, κοντά στην Μεγαλόπολη και διερχόμενος μεταξύ των οροσειρών Ταϋγέτου και Πάρνωννα, εισέρχεται στη Λακωνία. Κατόπιν περνά δίπλα από τη Σπάρτη διασχίζοντας το Νομό Λακωνίας από Βορρά προς Νότο, και εκβάλλει στον Λακωνικό Κόλπο. Ο άνω ρους του Ευρώτα λαμβάνει χώρα σε ορεινό ανάγλυφο με υψηλή κατά μήκος κλίση. Η πλέον ανάντη εμφάνιση του (ρ. Βάλταινα) εντοπίζεται στην περιοχή της ορεινής Αρκαδίας σε υψόμετρο περίπου 1043μ. Η πορεία του είναι νότια, στη συνέχεια βόρεια και έπειτα δυτική. Στους χάρτες 1:50000 συναντώνται διαφορετικές ονομασίες καθώς κινούμαστε προς κατάντη (ρ. Παπάδεση, ρ. Κερασιώτικο). Σε περιοχή λίγο νότια του Μανιάτη η κατεύθυνση γίνεται νότια –νότιοδυτική και συνεχίζεται για μεγάλο μήκος μέσα σε ορεινό ανάγλυφο. Κοντά στον οικισμό Παρδάλι ο ποταμός διασχίζει το οροπέδιο που σχηματίζεται ανάμεσα στα όρη Πάρνωννας και Ταϋγετος, διασχίζει τον υπό κατασκευή αυτοκινητόδρομο Λεύκτρου - Σπάρτης και στη συνέχεια ακολουθεί την πορεία του αυτοκινητοδρόμου παρουσιάζοντας μαιανδρισμούς.

Ο π. Ευρώτας εισέρχεται στη ΖΔΥΚΠ «Κοιλάδα π. Ευρώτα στο ύψος της Σπάρτης» σε περιοχή λίγο βόρεια του οικισμού Καραβάς Σουσιανών και κινείται με νοτιοανατολική κατεύθυνση και αρκετούς μαιανδρισμούς ανάμεσα σε ελαιόδεντρα. Αφού διασχίσει την εθνική οδό Τρίπολης Σπάρτης περνά ανατολικά της πόλης της Σπάρτης και συνεχίζει να κινείται με νοτιοανατολική κατεύθυνση μέσα από δασικές εκτάσεις. Εντός της ΖΔΥΚΠ «Κοιλάδα π. Ευρώτα στο ύψος της Σπάρτης» περνά κοντά από τους οικισμούς Βαρίκα, Ζάγανο, Πλατάνα, Σκούρα. Στη συνέχεια εξέρχεται από τη ΖΔΥΚΠ και κινείται σε ορεινό έντονο ανάγλυφο με νοτιοδυτική κατεύθυνση.

Στο ύψος του οικισμού Φίλησι εισέρχεται στην ΖΔΥΚΠ «Χαμηλή ζώνη π. Ευρώτα περιοχές οικισμών Σκάλας, Έλους» κινείται νότια με μαιανδρισμούς, περνά δίπλα από τη Σκάλα και εισέρχεται σε πεδινή περιοχή που κυριαρχούν καλλιέργειες. Στην πορεία του εντός της πεδινής περιοχής μέχρι την εκβολή του στο Λακωνικό κόλπο διέρχεται κοντά από τους οικισμούς Αγ. Ταξιάρχης, Έλος, και Λεήμονας.

- **Ρ. Μαριόρρεμα**

Το μήκος του είναι περίπου 56.89 km και η λεκάνη απορροής του έχει έκταση 273.11 km². Το ρέμα ξεκινάει από ορεινή θαμνώδη περιοχή νοτιοανατολικά της Κρεμαστής σε υψόμετρο περίπου 1285 m. Στους χάρτες 1:50000 συναντώνται διαφορετικές ονομασίες στον άνω ρου του ρέματος (ρ. Χάβοσι, ρ. Ελαφογκρέμι, ρ. Κεφαλόβρυσο ρ. Κρεμασιώτικο). Το ρέμα κινείται με βορειοδυτική κατεύθυνση σε έντονο ορεινό ανάγλυφο, περνά βόρεια από την Κρεμαστή και σε περιοχή νότια από το Μάριο η κατεύθυνση του γίνεται νοτιοδυτική. Στη συνέχεια κινείται δυτικά παράλληλα με την επαρχιακή οδό Σπάρτης - Αγ. Δημητρίου και έπειτα νοτιοδυτικά. Περνά κοντά από τον οικισμό Αγ. Ανδρέας και στο ύψος της Μυρτιάς εισέρχεται σε πεδινή περιοχή καλλιεργησίμων εκτάσεων. Διασχίζει την εθνική οδό Μονεμβασιάς - Κροκεών, περνά κοντά από το Έλος και εκβάλλει στο Λακωνικό κόλπο.

- **Ρ. Στραβόρρεμα**

Το μήκος του είναι περίπου 13.03 km και η λεκάνη απορροής του έχει έκταση 18.57 km². Το ρέμα ξεκινάει από πεδινή περιοχή αγροτικών εκτάσεων κοντά στις Γούβες σε υψόμετρο περίπου 192 m. Ακολουθεί νότια κατεύθυνση μέσα σε καλλιεργήσιμες εκτάσεις, διασχίζει την επαρχιακή οδό

Μονεμβασιάς - Κροκεών (στο ύψος της Μακρινάρας) και την επαρχιακή οδό Σκάλας – Αγ. Ιωάννη και τελικά εκβάλλει στο Λακωνικό κόλπο 800 μέτρα δυτικά της εκβολής του π. Ευρώτα.

- **Ρ. Κορακοφωλιά**

Το μήκος του είναι περίπου 34.22 km και η λεκάνη απορροής του έχει έκταση 125.51 km². Το ρέμα ξεκινάει από ορεινή χέρσα περιοχή σε υψόμετρο περίπου 947 m. Ακολουθεί βορειοδυτική και στη συνέχεια νοτιοδυτική κατεύθυνση μέσα από ορεινές περιοχές έντονου αναγλύφου και καταλήγει σε πεδινή περιοχή κοντά στα Νιάτα. Εκεί η κοίτη χάνεται και το ρέμα εκφυλίζεται σε πλανώμενη ροή που ξανασυγκεντρώνεται σε μισγάγκεια σε περιοχή με καλλιέργειες ανατολικά της Απιδέας. Στη συνέχεια κινείται δυτικά και έπειτα νότια. Διασχίζει την επαρχιακή οδό Μονεμβασιάς Κροκεών στο ύψος της Μακρινάρας και την επαρχιακή οδό Σκάλας – Αγ. Ιωάννη εντός στην Κάτω Γλυκόβρυση. Τελικά εκβάλλει στο Λακωνικό κόλπο.

- **Ρ. Λαγκάδα**

Το μήκος του είναι περίπου 8.16 km και η λεκάνη απορροής του έχει έκταση 10.76 km². Το ρέμα ξεκινάει από ορεινή χέρσα περιοχή δυτικά των Μολάων σε υψόμετρο περίπου 819 m. Ακολουθεί δυτική κατεύθυνση μέσα σε ορεινές περιοχές έντονου αναγλύφου και καταλήγει σε πεδινή περιοχή νότια κάτω Γλυκόβρυσης. Στη συνέχεια κινείται με νότια κατεύθυνση μέσα από καλλιέργειες και εκβάλλει στο Λακωνικό κόλπο.

6.1.3 Ανθρωπογενή χαρακτηριστικά

Χρήσεις γης - Οικονομικές δραστηριότητες

Η γεωργική γη καταλαμβάνει περίπου το 35% της έκτασης της ΖΔΥΚΠ. Εντός της ΛΑΠ της ΖΔΥΚΠ βρίσκονται υπό εκπόνηση τα ΓΠΣ/ΣΧΟΟΑΠ Μυστρά, Βαλτετσίου και Λεωνιδίου. Εγκεκριμένα Γενικά Πολεοδομικά Σχέδια διαθέτουν οι οικισμοί:

- Σπάρτη (ΦΕΚ 471/Δ/85)
- Σκάλα (ΦΕΚ 568/Δ/85)
- Βλαχιώτης (ΦΕΚ 735/Δ/85)

Εντός της ΖΔΥΚΠ, χωροθετούνται περί τις 10 μεταποιητικές μονάδες, η πλειοψηφία των οποίων δραστηριοποιείται στην παραγωγή ελαιόλαδου, ενώ υπάρχουν και μονάδες παραγωγής τυροκομικών και γαλακτοκομικών προϊόντων, χυμών και επεξεργασίας κρέατος. Επίσης, εντός της ΛΑΠ της ΖΔΥΚΠ εντοπίζονται 3 βιομηχανίες (ασβεστοποιία, κεραμοποιία και εκτροφή χοίρων) που εμπίπτουν στις πρόνοιες της Οδηγίας 2010/75/ΕΕ.

Σημειώνεται ότι το Κέντρο Υγείας Βλαχιώτη βρίσκεται εντός ΖΔΥΚΠ.

Εντός της ΛΑΠ της ΖΔΥΚΠ, χωροθετείται μια μονάδα ιχθυοκαλλιέργειας (πέστροφα, κυπρίνος - κέφαλος), στην περιοχή του Αγ. Μάμμα Καστορείου. Επίσης, της ΛΑΠ της ΖΔΥΚΠ, βρίσκονται 9 ΧΑΔΑ, εκ των οποίων ο ΧΑΔΑ Σκάλας (στη Θέση Αμπούλας), χωροθετείται εντός της ΖΔΥΚΠ. Τέλος, εντός της ΛΑΠ χωροθετούνται 2 ΕΕΛ, της Σπάρτης και του Γερακίου (εκτός ΖΔΥΚΠ).

Εντός της ΛΑΠ της ΖΔΥΚΠ βρίσκονται κηρυγμένα 247 μνημεία και αρχαιολογικοί χώροι, εκ των οποίων 47 αφορούν σε αστικά κτήρια. Εντός της ΛΑΠ της ΖΔΥΚΠ εντοπίζονται οι ακόλουθες τρεις περιοχές, οι οποίες αποτελούν Τοπία Ιδιαίτερου Φυσικού Κάλλους: α)Κεντρικός Ταύγετος, β) Περιοχή Μυστρά-Παρορίου-Αγίου Ιωάννου γ) Περιοχή Ταύγέτου μεταξύ Λογγάτρας και Σπαρτιάς και δ) Βλαχοκερασέα.

Οικισμοί

Οι σημαντικότεροι οικισμοί εντός ΖΔΥΚΠ «Χαμηλή ζώνη π. Ευρώτα περιοχές οικισμών Σκάλας, Έλους (GR03RAK0001)» είναι οι παρακάτω: Σκάλα, Περιστερί, Αγ. Ταξιάρχης, Λειμόνας, Έλος, Βλαχιώτης, Αστέρι, Τρινήσα, Φιλήσι.

Κύριες Τεχνικές Υποδομές

- Διευθέτηση Π. Ευρώτα
- Διευθέτηση Ρ. Μαριόρρεμα

6.2 ΚΟΙΛΑΔΑ Π. ΕΥΡΩΤΑ ΣΤΟ ΥΨΟΣ ΤΗΣ ΣΠΑΡΤΗΣ (GR03RAK0002)

6.2.1 Περιγραφή ζώνης – Καταγραφή και οριοθέτηση λεκανών απορροής

Η συγκεκριμένη ΖΔΥΚΠ επηρεάζεται από τον άνω ρου του π. Ευρώτα και των συμβαλλόντων σε αυτόν ρεμάτων. Τα χαρακτηριστικά της λεκάνης του ποταμού Ευρώτα αναφέρθηκαν και σε προηγούμενη παράγραφο της παρούσης.

Πίνακας 6.2: Υδατορέματα και λεκάνες απορροής της ΖΔΥΚΠ- «Κοιλάδα π. Ευρώτα στο ύψος της Σπάρτης» (GR03RAK0002)

A/A	Ονομασία	Χαρακτηρισμός	Μήκος (km)	Έκταση Λεκάνης Απορροής (km ²)	Κωδικός Λεκάνης Απορροής
1	Ευρώτας Π.	Ποταμός	118.97	1668.63	GR3312954

6.2.2 Φυσικά χαρακτηριστικά

Μορφολογικά Χαρακτηριστικά

Η συγκεκριμένη ΖΔΥΚΠ βρίσκεται σε πεδινό τοπογραφικό ανάγλυφο με ήπιες κλίσεις και χωροθετείται στην παραποτάμια περιοχή του π. Ευρώτα ανάντη της Σπάρτης έως τους οικισμούς Αγ. Χριστόφορου και Ξηροκαμπίου στα νότια.

Κύρια γεωλογικά χαρακτηριστικά

Τα γεωλογικά χαρακτηριστικά και οι υδρογεωλογικές συνθήκες συγκεκριμένης ΖΔΥΚΠ, αναφέρθηκαν αναλυτικά σε προηγούμενη παράγραφο αφού η λεκάνη εξετάστηκε ενιαία με την κατάντη λεκάνη του Ευρώτα.

Παρουσίαση υδατορεμάτων που τροφοδοτούν τη ζώνη

Ο Ευρώτας είναι ο δεύτερος σε σημασία ποταμός της Πελοποννήσου, μετά τον Αλφειό. Πηγάζει από το αρκαδικό οροπέδιο, νότια της Μαντινείας, κοντά στην Μεγαλόπολη, όπου διερχόμενος μεταξύ των οροσειρών Ταΰγετου και Πάρνωννα εισέρχεται στη Λακωνία και διασχίζοντας από Βορρά προς Νότο το Νομό εκβάλλει στο Μυχό του Λακωνικού κόλπου.

Το μεγαλύτερο τμήμα της λεκάνης απορροής είναι ορεινό και ημιορεινό. Συγκεκριμένα, το 25.6% είναι πεδινό, το 37.8% ημιορεινό και το 36.6% ορεινό. Περιλαμβάνει δυο κύριες πεδιάδες, την κοιλάδα της Σπάρτης και την πεδιάδα της Σκάλας. Επιπλέον, περιλαμβάνεται και ένα μικρό μέρος της πεδιάδας των Μολάων που βρίσκεται δίπλα στη θάλασσα και του Γυθείου. Η κοιλάδα της Σπάρτης διατρέχεται κατά πλάτος από τον ποταμό Ευρώτα και κατά μήκος από μια σειρά δευτερευόντων υδατορεμάτων παροδικής ροής με γενική διεύθυνση κάθετη προς τον Ευρώτα, στον οποίο κι εκβάλλουν.

Από τις δύο οροσειρές που περιβάλλουν τον Ευρώτα προέρχονται αρκετοί παραπόταμοι, ενίοτε ορμητικοί, με κυριότερο παραπόταμο το Βασιλοπόταμο. Σπουδαιότερος παραπόταμος από την

πλευρά του Πάρνωννα είναι ο Κελεφίνας που πηγάζει από το χωριό Αράχοβα στον οποίο έχει μελετηθεί φράγμα για αρδευτικούς σκοπούς. Άλλοι σημαντικοί παραπόταμοι ή χείμαρροι είναι οι: Γερακάρης, Κάκαρης, Ρασίνα, Ξεριάς, Μαγουλίτσα και Μαριόρεμα. Οι εν λόγω παραπόταμοι μεταφέρουν μεγάλες ποσότητες χωμάτινης ύλης και πέτρες με συνέπεια ο Ευρώτας να χαρακτηρίζεται ιδιαίτερα προσχωματικός. Οι δε εκβολές του επεκτείνονται συνέχεια προς τη θάλασσα με συνέπεια να διαφοροποιείται κατά έτος η γραμμή του αιγιαλού και το πλάτος της παραλίας στο Μυχό του Λακωνικού Κόλπου.

Τα κύρια υδρολογικά συστήματα του Ευρώτα είναι:

- Το κύριο υδρολογικό σύστημα του Ευρώτα: αποστραγγίζει το μεγαλύτερο τμήμα του ανατολικού Ταΰγετου και του δυτικού Πάρνωννα. Από την περιοχή της Σκάλας και νότια, ο Ευρώτας εισέρχεται στη δελταϊκή του περιοχή και δεν υπάρχουν υπολεκάνες που συμβάλλουν απευθείας στην κύρια κοίτη του ποταμού.
- Το δελταϊκό σύστημα του Ευρώτα: περιλαμβάνει εκτός από περιοχές εκατέρωθεν της κύριας κοίτης του ποταμού (λεκάνες που καταλήγουν στη περιοχή Έλος ανατολικά και που συμβάλλουν στο Βασιλοπόταμο στα δυτικά) και λεκάνες από το νότιο Πάρνωννα.

Με βάση την έκταση, η μεγαλύτερη υπολεκάνη της λεκάνης του Ευρώτα είναι αυτή του ποταμού Κελεφίνα (340 km²), ενώ σημαντική λεκάνη που εκβάλλει στο Λακωνικό κόλπο και δεν συναντά τον Ευρώτα είναι του Μαριορέματος (218 km²). Οι λεκάνες αυτές εμφανίζουν στο ορεινό τμήμα τους έντονη φυτοκάλυψη. Η υφή του υδρογραφικού δικτύου είναι συνάρτηση της υδροπερατότητας των γεωλογικών στρωμάτων. Όπου έχουμε υδροπερατά πετρώματα (ασβεστολίθους) το υδρογραφικό δίκτυο είναι αδράς υφής με βαθιές χαραδρώσεις χωρίς πολλές διακλαδώσεις. Όπου έχουμε στεγανά πετρώματα (φυλλίτες) το υδρογραφικό δίκτυο είναι λεπτής υφής με πολλές διακλαδώσεις και αβαθείς χαραδρώσεις.

Παλαιά έργα διευθετήσεων και εκτροπών του ποταμού έχουν πραγματοποιηθεί σε μήκος 6km περίπου πριν την εκβολή του Ευρώτα στη θάλασσα. Τα έργα αυτά έχουν κατασκευαστεί τη δεκαετία του '70 για την αντιπλημμυρική προστασία των περιοχών της εκβολής του. Τη δεκαετία του '90 έγιναν έργα διάνοιξης της κοίτης ενώ ενισχύθηκαν και ανυψώθηκαν οι όχθες του σε μήκος περίπου 1,3km από την εκβολή του.

Το Μαριόρεμα βόρεια του οικισμού του Έλους διαχωρίζεται σε νέα κοίτη που έχει εκτραπεί ανατολικά του οικισμού (σε μήκος περίπου 7km) και στην παλαιά κοίτη που διέρχεται δυτικά. Και οι δύο κοίτες εκβάλλουν στο Λακωνικό κόλπο.

Στην περιοχή Σκάλας - Έλους έχει κατασκευαστεί για την άρδευση και την αποστράγγιση της πεδιάδας δίκτυο από τάφρους και κανάλια. Η πεδιάδα προήλθε από την αποστράγγιση του Έλους Τρινάσου στις αρχές της δεκαετίας του 1980.

Οι αποστραγγιστικές τάφροι δεν επικοινωνούν με τον Ευρώτα και προωθούν το νερό είτε στην τάφρο Ωμέγα (Βασιλοπόταμος) είτε στο αποστραγγιστικό αντλιοστάσιο Τρινάσου από όπου διοχετεύεται στη θάλασσα. Μία δεύτερη αποστραγγιστική τάφρος είναι η Περιφερειακή που ευρίσκεται στο δυτικό όριο της περιοχής.

Το υδρογραφικό δίκτυο της λεκάνης του Ρ. Κορακοφωλιά στις περιοχές οι οποίες καλύπτονται από ανθρακικά στρώματα έχει απλή μορφή με λίγες και βαθιές χαράδρες, ενώ όπου συναντώνται τα σχιστολιθικά στρώματα ή τα μαργαϊκά ιζήματα, η μορφή του είναι λεπτής υφής με αβαθή ρέματα και με πολλές διακλαδώσεις.

Οι κλάδοι του υδρογραφικού δικτύου που αποστραγγίζουν αυτή την υδρολογική λεκάνη, συμβάλλουν στην περιοχή του οικισμού «Κάτω Γλυκόβρυση» και εκβάλλουν στην παραλιακή ζώνη δημιουργώντας μια μικρή ελώδη περιοχή η οποία έχει τα χαρακτηριστικά μιας αλυκής.

Κατάντη από το χωριό Γεωργίτσιον, ανάντη από το χωριό Καστώρειο και ανατολικά της κοίτης του Ευρώτα στη θέση Βιβάρι, υπάρχουν αντίστοιχες καταβόθρες οι οποίες απορροφούν τα νερά των αντίστοιχων πηγών και τα εκφορτίζουν παρακάτω, δημιουργώντας την πηγή της Σελασίας (πρώτη πηγή), εξηγώντας έτσι και τη μεγάλη παροχή της.

6.2.3 Ανθρωπογενή χαρακτηριστικά

Χρήσεις γης - Οικονομικές δραστηριότητες

Εντός της ΖΔΥΚΠ η κυρίαρχη χρήση γης είναι η γεωργική. Εντός της ΛΑΠ της ΖΔΥΚΠ βρίσκονται υπό εκπόνηση τα ΓΠΣ/ΣΧΟΟΑΠ Μυστρά και Βαλτετσίου ενώ έχει εγκριθεί και το ΣΧΟΟΑΠ Καλαμάτας (ΦΕΚ 77/ΑΑΠ/2011). Εγκεκριμένο Γενικό Πολεοδομικό Σχέδιο διαθέτει η Σπάρτη (ΦΕΚ 471/Δ/85). Επίσης, εντός της ΖΔΥΚΠ, χωροθετούνται περί τις 25 μεταποιητικές μονάδες, η πλειοψηφία των οποίων δραστηριοποιείται στην παραγωγή ελαιολάδου, ενώ εντοπίζονται και μονάδες παραγωγής τυροκομικών και λοιπών γαλακτοκομικών προϊόντων και χυμών. Σημειώνεται ότι εντός της ΖΔΥΚΠ υπάρχουν 2 βιομηχανίες (κεραμοποιία και μονάδα εκτροφής χοίρων) που εμπίπτουν στις πρόνοιες της Οδηγίας 2010/75/ΕΕ).

Εντός της ΛΑΠ της ΖΔΥΚΠ, χωροθετούνται επίσης:

- μια μονάδα ιχθυοκαλλιέργειας (πέστροφα, κυπρίνος-κέφαλος), στην περιοχή του Αγ. Μάμμα Καστορείου
- 4 ΧΑΔΑ, εκ των οποίων ο ΧΑΔΑ Ξηροκαμπίου (στη θέση Αγ. Μαρίνα - Δρυμών), βρίσκεται εντός της ΖΔΥΚΠ.
- η ΕΕΛ της Σπάρτης, που βρίσκεται εντός της ΖΔΥΚΠ
- Ο υπό κατασκευή Αυτοκινητόδρομος Λεύκτρου – Σπάρτης διέρχεται εντός ΖΔΥΚΠ.
- Το Νοσοκομείο Σπάρτης και το Τεχνολογικό Εκπαιδευτικό Ίδρυμα Σπάρτης

Επιπρόσθετα εντός της ΛΑΠ της ΖΔΥΚΠ εντοπίζονται οι ακόλουθες τρεις περιοχές, οι οποίες αποτελούν Τοπία Ιδιαίτερου Φυσικού Κάλλους: α) Κεντρικός Ταΰγετος, β) Περιοχή Μυστρά-Παρορίου-Αγίου Ιωάννου, γ) Περιοχή Ταΰγету μεταξύ Λογγάτρας και Σπαρτιάς και δ) Βλαχοκερασέα, εκ των οποίων οι δυο πρώτες βρίσκονται κατά τμήματά τους, εντός της ΖΔΥΚΠ.

Εντός της ΛΑΠ της ΖΔΥΚΠ βρίσκονται κηρυγμένα 199 μνημεία και αρχαιολογικοί χώροι, εκ των οποίων 47 αφορούν σε αστικά κτήρια. Εντός της ΛΑΠ βρίσκονται σημαντικά ιστορικά, αρχιτεκτονικά, θρησκευτικά και περιβαλλοντικά μνημεία. Ενδεικτικά αναφέρονται τα παρακάτω: Ακρόπολη Αρχαίας Σπάρτης, Μενελάϊον, Αμύκλαιον, Αρχαιολογικός Χώρος Πελλάνας, Κάστρο του Μυστρά.

Οικισμοί

Οι σημαντικότεροι οικισμοί εντός ΖΔΥΚΠ «Κοιλιάδα π. Ευρώτα στο ύψος της Σπάρτης» (GR03RAK0002)» είναι οι παρακάτω: Καραβάς Λογγάστρας, Καραβάς Τρύπης, Κλαδάς, Αφίσιο, Μαγούλα, Παλαιολόγιο, Καμάρες, Σπάρτη, Πολύδενδρο, Ριβιώτισσα, Καλάμι, Αγ. Κυριακή, Αμύκλες, Βαφείο, Ζάγανο, Πλατάνα, Σκούρα, Τραπεζάντη, Κυδωνέα.

Κύριες Τεχνικές Υποδομές

- Ε.Ο. Σπάρτης – Γυθείου
- Γέφυρες που διέρχονται εγκάρσια τον π. Ευρώτα

6.3 ΠΕΔΙΝΗ ΠΕΡΙΟΧΗ ΑΣΤΡΟΥΣ (GR03RAK0003)

6.3.1 Περιγραφή ζώνης – Καταγραφή και οριοθέτηση λεκανών απορροής

Στην συγκεκριμένη ΖΔΥΚΠ που χωροθετείται ανατολικά των οικισμών Άστρους και Αγ. Ανδρέα καταλήγουν 6 υδατορέματα.

Πίνακας 6.3: Υδατορέματα και λεκάνες απορροής της ΖΔΥΚΠ – «Πεδινή περιοχή Άστρους» (GR03RAK0003)

A/A	Ονομασία	Χαρακτηρισμός	Μήκος (km)	Έκταση Λεκάνης Απορροής (km ²)	Κωδικός Λεκάνης Απορροής
1	Βρασιάτης Ρ.	Ρέμα	36.02	250.09	GR3114535
2	Όρμος Άστρους 1*	Ρέμα	6.24	10.76	GR3114594
3	Πλακούλα Ρ.	Ρέμα	8.27	19.60	GR3115474
4	Σκατιάς Ρ.	Ρέμα	4.56	3.43	GR3114597
5	Όρμος Άστρους 2*	Ρέμα	6.24	5.78	GR3114598
6	Τάνος Π.	Ποταμός	44.51	248.19	GR3114619

*Για τα ρέματα αυτά δεν βρέθηκε ονομασία στον χάρτη 1:50000 και δηλώνεται η περιοχή εκβολής τους

6.3.2 Φυσικά χαρακτηριστικά

Μορφολογικά Χαρακτηριστικά

Η συγκεκριμένη ΖΔΥΚΠ βρίσκεται σε πεδινά εδάφη με πολύ ήπιες κλίσεις και στα νότια βρέχεται από την θάλασσα του Αργολικού Κόλπου.

Κύρια γεωλογικά χαρακτηριστικά

Στη συνέχεια δίνονται τα κύρια γεωλογικά χαρακτηριστικά για κάθε ρέμα.

- **Ρ. Βρασιάτης**

Σύμφωνα με τους γεωλογικούς χάρτες του ΙΓΜΕ, φύλλα Άστρους, Παράλιο Άστρους, Λεωνίδιο και Ρειχέα, κλίμακας 1: 50000 και την επιτόπου εξέταση που πραγματοποιήθηκε, στη γεωλογική και υδρολιθολογική διάρθρωση της υδρολογικής λεκάνης συμμετέχουν αρκετά από τα Προνεογενή πετρώματα, καθώς και τα νεότερα Τεταρτογενή ιζήματα. Τα Προνεογενή πετρώματα αυτά καταλαμβάνουν τη μεγαλύτερη επιφάνεια της λεκάνης και από τα νεότερα προς τα πιο παλιά αποτελούνται από: α) Τριτογενές (Παλαιογενές- Ηώκαινο). Στρώματα φλύσχη (**ft, fo**) τα οποία ανήκουν, είτε στη ζώνη της Τρίπολης είτε στη ζώνη της Πίνδου και αποτελούνται από εναλλασσόμενα στρώματα ψαμμιτών, ιλυόλιθων και κροκαλοπαγών. Ασβεστόλιθοι (**e-k-D**), ανήκουν στη ζώνη της Τρίπολης, είναι παχυστρωματώδεις και περιέχουν στρώσεις κερατόλιθων. β) Κρητιδικό. Ασβεστόλιθοι (**Ks-k-D**), ανήκουν στη ζώνη της Τρίπολης, είναι παχυστρωματώδεις και αρκετά κερματισμένοι. Ασβεστόλιθοι και δολομίτες (**K.k,d**), ανήκουν στη ζώνη της Τρίπολης και είναι αμιγείς, παχυστρωματώδεις και αρκετά κερματισμένοι. Ασβεστόλιθοι πλακώδεις (**Ks-k**), ανήκουν στη ζώνη της Πίνδου και εναλλάσσονται με πυριτόλιθους. Σχιστοκερατολιθική σειρά (**Kmi-sch**), ανήκουν στη ζώνη της Πίνδου. γ) Ιουρασικό. Ασβεστόλιθοι (**Js-k-D ή Jmi,k-D**), ανήκουν στη ζώνη της Τρίπολης, είναι αμιγείς, αρκετά κερματισμένοι και παχυστρωματώδεις. δ) Πέρμιο. Φυλλιτική-Χαλαζιτική σειρά (**C-P.ph**), αποτελούνται από φυλλίτες, χαλαζίτες και διαφόρων τύπων σχιστόλιθων. Κατά θέσεις περιέχουν φακούς μαρμάρων (**Pc.mr**). Οι πεδινές περιοχές, καθώς και οι κοίτες των ρεμάτων καλύπτονται από σύγχρονες προσχώσεις, ενώ στις πλαγιές των ασβεστολιθικών βουνών έχουμε πλευρικά κορήματα και κώνους κορημάτων. Στην παράκτια περιοχή έχουμε άμμους χαλίκια και

κροκάλες και λίγη λεπτόκοκκη άμμο.

Με βάση τη λιθολογική σύσταση της υδρολογικής λεκάνης, τη στρωματογραφία, την απογραφή των σημείων εμφανίσεως ύδατος, η οποία έχει πραγματοποιηθεί στα πλαίσια εκπόνησης άλλων μελετών, προκύπτει η παρακάτω εικόνα σχετικά με τα διάφορα υπόγεια υδατικά συστήματα. α) Πεδινό τμήμα. Στη στενή πεδινή περιοχή, μέχρι τον Άγιο Ανδρέα, η οποία καλύπτεται από αδρομερείς σύγχρονες αποθέσεις υπάρχει ένα υπόγειο υδατικό σύστημα η στάθμη του οποίου βρίσκεται αρκετά ψηλά με αποτέλεσμα να πρόκειται για έναν φρεάτιο υδροφόρο ορίζοντα. Στην περιοχή κοντά στη θάλασσα το νερό αυτού του ορίζοντα είναι υφάλμυρο. β) Καρστικό υδροφόρο. Με δεδομένο το γεγονός ότι, οι εμφανίσεις των ασβεστολιθικών στρωμάτων είναι σημαντικές και η στρωματογραφική τους θέση ευνοϊκή σε αρκετές θέσεις, έχει τεκμηριωθεί η ύπαρξη ενός σημαντικού καρστικού υδροφόρου ορίζοντα. Από τα στοιχεία της απογραφής των καρστικών πηγών Πελοποννήσου, Ζακύνθου, Κεφαλληνίας, έχουν εντοπιστεί δύο πηγές και μερικές βαθιές γεωτρήσεις. Η πρώτη πηγή βρίσκεται στο χωριό Πλάτανος, στους πρόποδες του Πάρνωνα και η μετρηθείσα παροχή της ήταν 150 μ³/ώρα. Πρόκειται για καρστική πηγή επαφής - υπερχείλισης των Ιουρασικών ασβεστόλιθων της ζώνης της Τρίπολης οι οποίοι βρίσκονται πάνω από τους φυλλίτες - Χαλαζίτες. Η δεύτερη πηγή βρίσκεται 3,5 χιλιόμετρα νοτιοανατολικά του χωριού Άγιος Ανδρέας και η μετρηθείσα παροχή της ήταν 40 μ³/ώρα. Πρόκειται για καρστική πηγή επαφής των Κρητιδικών ασβεστόλιθων της ζώνης της Πίνδου οι οποίοι είναι επωθημένοι πάνω στα στρώματα του φλύσχη της ζώνης της Τρίπολης.

• Π. Τάνος

Σύμφωνα με το γεωλογικό χάρτη του ΙΓΜΕ, φύλλο Άστρος, κλίμακας 1: 50000 και την επιτόπου εξέταση που πραγματοποιήθηκε, στη γεωλογική και υδρολιθολογική διάρθρωση της υδρολογικής λεκάνης συμμετέχουν σε μεγάλη αναλογία τα Προνεογενή πετρώματα, ενώ είναι περιορισμένη η συμμετοχή των νεότερων ιζημάτων. Τα Προνεογενή πετρώματα αυτά από τα νεότερα προς τα πιο παλιά αποτελούνται από: α) Τριτογενές (Παλαιογενές- Ηώκαινο). Ασβεστόλιθοι (**e.k-D**), ανήκουν στη ζώνη της Τρίπολης και αποτελούνται από εναλλασσόμενα στρώματα πλακωδών ασβεστόλιθων και ασβεστιτικής μάρμας. Στρώματα φλύσχη (**ft, fo**) τα οποία ανήκουν, είτε στη ζώνη της Τρίπολης είτε στη ζώνη της Πίνδου και αποτελούνται από εναλλασσόμενα στρώματα ιλυόλιθων και ψαμμιτών. β) Κρητιδικό. Ασβεστόλιθοι και δολομίτες (**K.k-D**), ανήκουν στη ζώνη της Τρίπολης, είναι αρκετά κερματισμένοι και παχυστρωματώδεις. Ασβεστόλιθοι (**Ks-k**), ανήκουν στη ζώνη της Πίνδου είναι λεπτοπλακώδεις και εναλλάσσονται με λεπτές στρώσεις πυριτόλιθων. Κερατολιθική σειρά (**Kmi-sh**), ανήκουν στη ζώνη της Πίνδου και κατά θέσεις περιέχουν σώματα ηφαιστειακών πετρωμάτων. γ) Ιουρασικό. Ασβεστόλιθοι (**Js-k-D** ή **Jmi,k-D**), ανήκουν στη ζώνη της Τρίπολης, είναι αμιγείς, αρκετά κερματισμένοι και παχυστρωματώδεις. δ) Πέρμιο. Φυλλιτική-Χαλαζιτική σειρά (**Pc-ph, mr-D, Pc.mr, π**), ανήκουν στην αυτόχθονη ζώνη της Πελοποννήσου και κατά θέσεις περιέχουν φακούς από περιδοτίτες και μάρμαρα. Η πεδινή και παράκτια περιοχή, καθώς και οι κοίτες των κύριων ρεμάτων, καλύπτονται από σύγχρονες προσχώσεις, παράκτιες αποθέσεις, ενώ στις πλαγιές των ασβεστολιθικών βουνών έχουμε πλευρικά κορήματα και κώνους κορημάτων, τα οποία σε αρκετές θέσεις είναι συγκολλημένα σε κροκαλοπαγή ή λατυποπαγή.

Με βάση τη λιθολογική σύσταση της υδρολογικής λεκάνης, τη στρωματογραφία, την απογραφή των σημείων εμφανίσεως ύδατος, η οποία έχει πραγματοποιηθεί στα πλαίσια εκπόνησης άλλων μελετών, προκύπτει η παρακάτω εικόνα σχετικά με τα διάφορα υπόγεια υδατικά συστήματα. α) Καρστικό υδροφόρο. Το καρστικό υδροφόρο σύστημα αυτής της υδρολογικής λεκάνης εκτιμάται ότι είναι αρκετά σημαντικό αλλά η στρωματογραφική θέση των μεγάλων ασβεστολιθικών εμφανίσεων δεν ευνοεί την εμφάνιση πηγών. Όλοι σχεδόν οι μεγάλοι ασβεστολιθικοί όγκοι είναι ανοιχτοί προς τη θάλασσα και αυτό τεκμηριώνεται από τη μεγάλη υποθαλάσσια πηγή του Ανάβαλου. Η πηγή αυτή αναβλύζει υποθαλάσσια σε απόσταση 200 μέτρα από την ακτή και δύο χιλιόμετρα βόρεια από το Παράλιο Άστρος.

• Λοιπά ρέματα (όρμος Άστρους1 , Πλακούλα, Σκατιάς και όρμος Άστρους2)

Σύμφωνα με τους γεωλογικούς χάρτες του ΙΓΜΕ, φύλλα Άστρος και Παράλιο Άστρος, κλίμακας 1: 50.000 και την επιτόπου εξέταση που πραγματοποιήθηκε, στη γεωλογική και υδρολιθολογική διάρθρωση των τεσσάρων υδρολογικών λεκανών συμμετέχουν τόσο τα Προνεογενή πετρώματα, όσο και τα νεότερα Τεταρτογενή ιζημάτα. Τα Προνεογενή πετρώματα αυτά από τα νεότερα προς τα πιο παλιά αποτελούνται από: α) Τριτογενές (Παλαιογενές). Στρώματα φλύσχη (**fo**) τα οποία ανήκουν στη ζώνη της Πίνδου και αποτελούνται από εναλλασσόμενα στρώματα ιλυολίθων και ψαμμιτών. β) Κρητιδικό. Ασβεστόλιθοι (**Ks-k**), ανήκουν στη ζώνη της Πίνδου είναι αρκετά κερματισμένοι και λόγω επώθησης βρίσκονται πάνω από τα στρώματα του φλύσχη της ζώνης της Τρίπολης. Όλες οι πεδινές, οι παράκτιες περιοχές, καθώς και οι κοίτες των κύριων ρεμάτων, καλύπτονται από σύγχρονες προσχώσεις, παράκτιες αποθέσεις, ενώ στις πλαγιές των ασβεστολιθικών βουνών έχουμε πλευρικά κορήματα και κώνους κορημάτων.

Παρουσίαση υδατορεμάτων που τροφοδοτούν τη ζώνη

- **Ρ. Βρασιάτης**

Το ρ. Βρασιάτης είναι το υδατόρεμα με την μεγαλύτερη λεκάνη απορροής για την ΖΔΥΚΠ «Πεδινή περιοχή Άστρους» Το μήκος του είναι περίπου 36.02 km και η λεκάνη απορροής του έχει έκταση 250.09 km². Το ρέμα ξεκινάει από ορεινή χέρσα περιοχή του όρους Πάρνωννα σε υψόμετρο περίπου 1786 m. Ακολουθεί δυτική και έπειτα βόρεια κατεύθυνση μέσα σε ορεινές περιοχές έντονου αναγλύφου και στο ύψος της Σίταινας η κατεύθυνση του γίνεται βορειοανατολική. Συνεχίζει να κινείται σε έντονο ορεινό ανάγλυφο και στη συνέχεια εισέρχεται στη ΖΔΥΚΠ «Πεδινή περιοχή Άστρους» όπου σταδιακά η κοίτη του γίνεται πιο ευρεία και το ανάγλυφο πιο ήπιο. Περνά νότια από το Κορακοβούνι και διασχίζει την επαρχιακή οδό Άστρους - Λεωνιδίου. Στην περιοχή της γέφυρας έχει κατασκευαστεί αναβαθμός. Περίπου 1,2 km κατάντη του τεχνικού της οδού, εντός της κοίτης του ρέματος υπάρχει το ιστορικό λιθόκτιστο δίτοξο Γεφύρι του Αγ. Ανδρέα. Η εκβολή του ρέματος γίνεται στον Αργολικό Κόλπο στην παραλία του Αγ. Ανδρέα.

- **Όρμος Άστρους1***

Πρόκειται για μικρό ρέμα χωρίς ονομασία στους χάρτες 1:50000. Το μήκος του είναι περίπου 6.24 km και η λεκάνη απορροής του έχει έκταση 10.76 km². Το ρέμα ξεκινά από ημιορεινή θαμνώδη περιοχή σε υψόμετρο περίπου 575 m. Ακολουθεί ανατολική κατεύθυνση και καταλήγει σε πεδινή περιοχή καλλιεργείων. Περνά κοντά στους οικισμούς Ψωρού και Αγ. Χαράλαμπος, διασχίζει την επαρχιακή οδό Άστρους - Λεωνιδίου και στη συνέχεια - στο ύψος του Νεοχωρίου - η κοίτη του χάνεται και η ροή εκφυλίζεται σε πλανώμενη απορροή.

- **Ρ. Πλακούλα**

Το μήκος του είναι περίπου 8.27 km και η λεκάνη απορροής του έχει έκταση 19.60 km². Το ρέμα ξεκινά από ημιορεινή θαμνώδη περιοχή νότια του Ελληνικού σε υψόμετρο περίπου 194 m. Ακολουθεί βορειοανατολική κατεύθυνση και καταλήγει σε πεδινή περιοχή με ελαιώνες. Διασχίζει την Επαρχιακή οδό Άστρους - Λεωνιδίου στον οικισμό Χειμερινή Μελιγού και στη συνέχεια κινείται νοτιοανατολικά και εκβάλλει στη λίμνη Μουστού.

- **Ρ. Σκατιάς**

Πρόκειται για μικρό ρέμα Το μήκος του είναι περίπου 4.56 km και η λεκάνη απορροής του έχει έκταση 3.43 km². Το ρέμα ξεκινά από ημιορεινή θαμνώδη περιοχή βόρεια του Ελληνικού σε υψόμετρο περίπου 208 μ. Ακολουθεί νοτιοδυτική κατεύθυνση, διασχίζει την επαρχιακή οδό Τρίπολης - Παράλιο Άστρος και εισέρχεται σε πεδινή περιοχή. Στην συνέχεια κινείται βορειοδυτικά, περνά μέσα από τον οικισμό Χειμερινή Μελιγού, διασχίζει την επαρχιακή οδό Άστρους - Λεωνιδίου και μερικά μέτρα κατάντη η κοίτη χάνεται και το ρέμα εκφυλίζεται σε πλανώμενη ροή.

- **Όρμος Άστρους 2***

Πρόκειται για μικρό ρέμα χωρίς ονομασία στους χάρτες 1:50000. Το μήκος του είναι περίπου 6,24 km και η λεκάνη απορροής του έχει έκταση 5,78 km². Το ρέμα ξεκινά από ημιορεινή θαμνώδη περιοχή σε υψόμετρο περίπου 440μ. Ακολουθεί ανατολική κατεύθυνση, περνά μέσα από το Άστρος, διασχίζει την επαρχιακή οδό Άστρος - Λεωνιδίου και αφού διασχίσει πεδινή έκταση εκβάλλει στην Παραλία του Άστρος.

- **Π. Τάνος**

Ο π. Τάνος είναι το 2^ο σημαντικότερο (σε μέγεθος λεκάνης απορροής) υδατόρεμα της ΖΔΥΚΠ «Πεδινή περιοχή Άστρος». Το μήκος του είναι περίπου 44.51 km και η λεκάνη απορροής του έχει έκταση 248.19 km². Το ρέμα ξεκινά από ορεινή δασώδη περιοχή του όρους Πάρνωννα σε υψόμετρο περίπου 1266 m. Ακολουθεί βόρεια κατεύθυνση σε έντονο, ορεινό ανάγλυφο και περνά σε κοντινή απόσταση από τους οικισμούς Αγ. Πέτρος, Έλατος, Καράτουλας και Νέα Χώρα. Στη συνέχεια η κατεύθυνση του γίνεται βορειοδυτική και μετά τη συμβολή με το ρ. Ξεριάς ανατολική. Συνεχίζει να κινείται σε έντονο ανάγλυφο και μετά το ύψος των Ρουναϊκών η κοίτη του γίνεται πιο ευρεία και εμφανίζονται μαιανδρισμοί. Στα Κάτω Δολιανά ο π. Τάνος περνά από το όριο του οικισμού, δίπλα στην επαρχιακή οδό Αγιωργίτικων - Παρθενίου και στη συνέχεια κατευθύνεται νοτιοανατολικά και εισέρχεται στη ΖΔΥΚΠ στο ύψος του Άστρος. Αφού περάσει βόρεια του Άστρος, διασχίζει την επαρχιακή οδό Κιβερίου - Άστρος, διασχίζει πεδινή περιοχή με καλλιέργειες και εκβάλλει στον Αργολικό κόλπο.

6.3.3 Ανθρωπογενή χαρακτηριστικά

Χρήσεις γης - Οικονομικές δραστηριότητες

Εντός της ΖΔΥΚΠ η κυρίαρχη χρήση γης είναι η γεωργική. Εγκεκριμένο Γενικό Πολεοδομικό Σχέδιο διαθέτει το Παράλιο Άστρος (ΦΕΚ 614/Δ/93).

Εντός της ΛΑΠ της ΖΔΥΚΠ, χωροθετούνται περί τις 24 μεταποιητικές μονάδες (εκ των οποίων οι 10 εντός της ΖΔΥΚΠ), η πλειοψηφία των οποίων δραστηριοποιείται στην παραγωγή ελαιόλαδου, ενώ μια μονάδα εντατικής εκτροφής χοίρων, που βρίσκεται εντός της ΖΔΥΚΠ, εμπίπτει στις πρόνοιες της Οδηγίας 2010/75/ΕΕ (Οδηγία IED, πρώην IPPC).

Επίσης, εντός της ΖΔΥΚΠ, χωροθετείται ο ΧΑΔΑ, καθώς και η ΕΕΛ του Άστρος, ενώ στην παράκτια ζώνη της ΖΔΥΚΠ, βρίσκονται οι χερσαίες εγκαταστάσεις της μαρίνας και του αλιευτικού καταφυγίου του Παγάλιου Άστρος. Σημειώνεται ότι το Κέντρο Υγείας Άστρος βρίσκεται εντός ΖΔΥΚΠ. Εντός της ΛΑΠ της ΖΔΥΚΠ βρίσκονται κηρυγμένα 58 μνημεία και αρχαιολογικοί χώροι. Εντός της ΛΑΠ βρίσκεται το μνημειακό συγκρότημα της Ρωμαϊκής έπαυλης κοντά στη Μονή Λουκούς. Κοντά στην έπαυλη και τη Μονή Λουκούς τοποθετείται και το Ιερό του ιαματικού ήρωα Πολεμοκράτη.

Οικισμοί

Οι σημαντικότεροι οικισμοί εντός ΖΔΥΚΠ Πεδινή περιοχή Άστρος (GR03RAK0003) είναι οι παρακάτω: Παράλιο Άστρος, Πόρτες, Αγ. Αναστασία, Νεοχώρι, Αγ. Ανδρέας, Κορακοβούνι. Από τους οικισμούς εντός της ΖΔΥΚΠ, 2 έχουν χαρακτηριστεί ως παραδοσιακοί (ο Άγιος Ανδρέας και το Παράλιο Άστρος).

Κύριες Τεχνικές Υποδομές

Εντός της ΖΔΥΚΠ δεν βρίσκονται σημαντικές τεχνικές υποδομές.

6.4 ΧΑΜΗΛΗ ΖΩΝΗ Π. ΡΑΔΟΥ (GR03RAK0004)

6.4.1 Περιγραφή ζώνης – Καταγραφή και οριοθέτηση λεκανών απορροής

Στην συγκεκριμένη ΖΔΥΚΠ καταλήγουν 2 υδατορέματα και βρίσκεται νότια του οικισμού Καρναζαϊκών και βρέχεται από τον Αργολικό Κόλπο.

Πίνακας 6.4: Υδατορέματα και λεκάνες απορροής της ΖΔΥΚΠ- «Χαμηλή ζώνη π. Ράδου» (GR03RAK0004)

A/A	Ονομασία	Χαρακτηρισμός	Μήκος (km)	Έκταση Λεκάνης Απορροής (km ²)	Κωδικός Λεκάνης Απορροής
1	Ράδος Π.	Ρέμα	37.47	181.67	GR3114888
2	Ίρια*	Ρέμα	4.76	5.22	GR3114896

*Για τα ρέματα αυτά δεν βρέθηκε ονομασία στον χάρτη 1:50000 και δηλώνεται η περιοχή εκβολής τους.

6.4.2 Φυσικά χαρακτηριστικά

Μορφολογικά Χαρακτηριστικά

Η συγκεκριμένη περιοχή είναι πεδινή, παραθαλάσσια με πολύ μικρές εδαφικές εξάρσεις και κλίσεις.

Κύρια γεωλογικά χαρακτηριστικά

- **Ρ. Ράδος και Μαγούλας**

Σύμφωνα με τους γεωλογικούς χάρτες του ΙΓΜΕ, φύλλα Ναύπλιο, Λυγουριό και Σπέτσες κλίμακας 1:50000 και την επιτόπου εξέταση που πραγματοποιήθηκε, στη γεωλογική και υδρολιθολογική διάρθρωση της υδρολογικής λεκάνης συμμετέχουν σε μεγάλη αναλογία τα Προνεογενή πετρώματα, ενώ είναι περιορισμένη η συμμετοχή των Νεότερων ιζημάτων. Τα Προνεογενή πετρώματα αυτά αρχίζουν να εμφανίζονται μετά τη στεή πεδινή περιοχή και από τα νεότερα προς τα πιο παλιά αποτελούνται από: α) Τριτογενή (Παλαιογενές- Ηώκαινο). Στρώματα φλύσχη (**fo**), ανήκουν τόσο στη ζώνη της Πίνδου όσο και σε αυτήν της Τρίπολης και αποτελούνται από εναλλαγές ιλυόλιθων και ψαμμιτών. β) Κρητιδικό. Ασβεστόλιθοι και δολομίτες (**Ks.k-br**), ανήκουν στη ζώνη της Τρίπολης, είναι αρκετά κερματισμένοι και παχυστρωματώδεις. Ασβεστόλιθοι (**Ks-k, K₆₋₉k**), ανήκουν στη ζώνη της Πίνδου είναι λεπτοπλακώδεις και εναλλάσσονται με λεπτές στρώσεις πυριτόλιθων. Κροκαλοπαγή και λατυποπαγή (**Kbr**), ανήκουν στη ζώνη της Πίνδου και κατά θέσεις περιέχουν σώματα ηφαιστειακών πετρωμάτων. γ) Ιουρασικό. Ασβεστόλιθοι (**J-m.k**) είναι παχυστρωματώδεις και περιέχουν είτε στρώσεις από πυριτόλιθους είτε αμμωνίτες. Σχιστοκερατολιθική σειρά (**Ji-k,hn,δ,π**). δ) Τριαδικό. Ασβεστόλιθοι (**Ts-Ji-k, Tz-4k,hn**), ανήκουν στη ζώνη της Πίνδου είναι αρκετά κερματισμένοι και περιέχουν στρώσεις από σχιστόλιθους ή πυριτόλιθους. Η πεδινή και παράκτια περιοχή, καθώς και οι κοίτες των κύριων ρεμάτων, καλύπτονται από σύγχρονες προσχώσεις, παράκτιες αποθέσεις, ενώ στις πλαγιές των ασβεστολιθικών βουνών έχουμε πλευρικά κορήματα και κώνους κορημάτων, τα οποία σε αρκετές θέσεις είναι συγκολλημένα σε κροκαλοπαγή ή λατυποπαγή.

Με βάση τη λιθολογική σύσταση της υδρολογικής λεκάνης, τη στρωματογραφία, την απογραφή των σημείων εμφάνισης ύδατος, η οποία έχει πραγματοποιηθεί στα πλαίσια εκπόνησης άλλων μελετών, προκύπτει η παρακάτω εικόνα σχετικά με τα διάφορα υπόγεια υδατικά συστήματα. α) Πεδινό τμήμα. Κατά μήκος της παραλιακής και πεδινής περιοχής, καθώς και δεξιά και αριστερά από το χείμαρρο υπάρχει ένα υπόγειο υδατικό σύστημα η στάθμη του οποίου βρίσκεται αρκετά ψηλά με αποτέλεσμα να πρόκειται για έναν φρεάτιο υδροφόρο ορίζοντα. Επειδή όμως αυτός ο υδροφόρος ορίζοντας είναι ανοιχτός προς τη θάλασσα έχει ήδη αρχίσει να παρατηρείται πρόβλημα υφαλμύρισης. β) Καρστικό

υδροφόρο. Το καρστικό υδροφόρο σύστημα, κυρίως της πρώτης υδρολογικής λεκάνης είναι αρκετά σημαντικό και η στρωματογραφική θέση ορισμένων ασβεστολιθικών εμφανίσεων, ευνοεί τόσο την εμφάνιση πηγών όσο και τη φιλοξενία ενός καλού υπόγειου καρστικού υδροφόρου ορίζοντα. Σύμφωνα με τα δελτία απογραφής στο βορειοδυτικό παραλιακό τμήμα της πρώτης λεκάνης (Παραλία Κάντιας), υπάρχει ένα συγκρότημα πηγών. Πρόκειται για καρστικές πηγές υπερχείλισης των Τριαδικών ασβεστόλιθων της ζώνης της Ανατολικής Ελλάδας οι οποίοι φράσσονται από λεπτομερείς νεότερες αποθέσεις. Το συγκρότημα αναβλύζει 1,5 χιλιόμετρα νοτιοανατολικά της περιοχής Κάντια της κοινότητας Ιρίων σε μικρό μήκος από την ακτή. Η μετρηθείσα παροχή αυτών των πηγών κατά την απογραφή ήταν 2.900 μ³/ώρα.

Παρουσίαση υδατορεμάτων που τροφοδοτούν τη ζώνη

- **π. Ράδος**

Το μήκος του είναι περίπου 37.47 km και η λεκάνη απορροής του έχει έκταση 181.67 km². Η αρχή του (ρ. Χάλμπος) βρίσκεται σε από ορεινή περιοχή νότια του οικισμού Αδάμι σε υψόμετρο περίπου 619 m. Ακολουθεί βόρεια κατεύθυνση, περνά δίπλα από το Αδάμι, διασχίζει την επαρχιακή οδό Λυγουριό – Πόρτο Χέλι και «ακολουθεί» την πορεία της. Στη συνέχεια διασχίζει πεδινή έκταση με καλλιέργειες ανάμεσα στους οικισμούς Τραχεία και Νεοχώρι και στη συνέχεια κατευθύνεται νότια και δυτικά, περνά μικρό ορεινό τμήμα και εισέρχεται στην ΖΔΥΚΠ στο ύψος των Άνω Καρνεζαΐκων. Αφού διασχίσει τον κάμπο των Ιρίων εκβάλλει στον Αργολικό κόλπο.

- **Ίρια***

Πρόκειται για μικρό ρέμα χωρίς ονομασία στους χάρτες 1:50000 που δέχεται απορροές από τον κάμπο των Ιρίων. Το μήκος του είναι περίπου 4.76 km και η λεκάνη απορροής του έχει έκταση 5.22 km². Η αρχή του βρίσκεται σε πεδινή περιοχή ανάμεσα στα Κατσιγιαναΐκα και τα Καρνεζαΐκα σε υψόμετρο περίπου 28 m. Ακολουθεί νοτιοδυτική κατεύθυνση, περνά από τα Ίρια και εκβάλλει στον Αργολικό κόλπο στην παραλία Ιρίων.

6.4.3 Ανθρωπογενή χαρακτηριστικά

Χρήσεις γης - Οικονομικές δραστηριότητες

Εντός της ΖΔΥΚΠ η κυρίαρχη χρήση γης είναι η γεωργική. Εντός της ΛΑΠ της ΖΔΥΚΠ βρίσκονται:

- υπό εκπόνηση τα ΣΧΟΟΑΠ Ασίνης, Επιδαύρου και Ασκληπιείου.
- σε ισχύ η ΠΕΡΠΟ Αργολίδας (ΦΕΚ 541/ΑΑΠ/13-12-2007)
- κηρυγμένα 2 μνημεία και 2 αρχαιολογικοί χώροι
- 2 μεταποιητικές μονάδες παραγωγής ελαιολάδου,

ενώ, στην παράκτια ζώνη της ΖΔΥΚΠ, βρίσκονται οι χερσαίες εγκαταστάσεις του αλιευτικού καταφυγίου και της μαρίνας των Ιρίων. Τέλος, σημειώνεται ότι εντός της θαλάσσιας – παράκτιας ζώνης της ΛΑΠ της ΖΔΥΚΠ, χωροθετούνται 9 μονάδες ιχθυοκαλλιέργειας.

Οικισμοί

Οι σημαντικότεροι οικισμοί εντός ΖΔΥΚΠ «ΧΑΜΗΛΗ ΖΩΝΗ Π. ΡΑΔΟΥ (GR03RAK0004)» είναι οι παρακάτω: Άνω Καρνεζαΐκα, Καρνεζαΐκα (τμήμα του), Κατσιγιανναΐκα, Ίρια, Παραλία Ιρίων.

Κύριες Τεχνικές Υποδομές

- Λιμνοδεξαμενή Καρατζά
- Επ. Ο. Ναυπλίου - Τραχείας

6.5 ΟΡΟΠΕΔΙΟ ΤΡΙΠΟΛΗΣ (GR03RAK0005)

6.5.1 Περιγραφή ζώνης – Καταγραφή και οριοθέτηση λεκανών απορροής

Η ΖΔΥΚΠ βρίσκεται στο χαμηλό σημείο μιας κλειστής υδρολογικής λεκάνης με μέσο υψόμετρο 860 m. Η λεκάνη της Τρίπολης αποτελεί τυπική περίπτωση καρστικής λεκάνης (πόλγης) και παρουσιάζει μέτρια ανάπτυξη υδρογραφικού δικτύου χωρίς κάποιο σημαντικό ποτάμι ή ρέμα. Τα περιμετρικά όρη στα οποία αναπτύσσεται ο υδροκρίτης είναι το Μαίναλο, το Λύρκειο, ο Κτενιάς και το Παρθένι. Οι διάφοροι μικροί χειμάρροι που αποστραγγίζουν τους ορεινούς όγκους συγκεντρώνονται σε μικρά ρέματα η αποστραγγιστικές τάφρους που καταλήγουν σε καταβόθρες.

6.5.2 Φυσικά χαρακτηριστικά

Μορφολογικά Χαρακτηριστικά

Η περιοχή του οροπεδίου της Τρίπολης διακρίνεται για τις πολύ ήπιες κλίσεις δεδομένου του τοπογραφικού αναγλύφου της περιοχής.

Κύρια γεωλογικά χαρακτηριστικά

Η κλειστή λεκάνη της Τρίπολης μαζί με τη συνεχόμενη κλειστή λεκάνη του Οροπεδίου περιοχής Βλαχέρνας (Ορχομενού) εξετάζονται στην παρούσα παράγραφο ως ενιαία ενότητα ως προς τα γεωλογικά και υδρογεωλογικά χαρακτηριστικά τους.

Η λεκάνη – οροπέδιο του Ορχομενού δημιουργήθηκε από τη βύθιση των ανατολικών πλαγιών του Μαίναλου και των δυτικών πλαγιών των βουνών Ολίγυρτος και Τραχύ.

Το Οροπέδιο – λεκάνη της Τρίπολης δημιουργήθηκε από την καταβύθιση των νοτιοανατολικών πλαγιών του Μαίναλου, των νότιων πλαγιών του Όρους Λύρκειο, των δυτικών πλαγιών του Όρους Αρτεμίσιο, καθώς και των δυτικών πλαγιών του Όρους Παρθένιο.

Σύμφωνα με τους γεωλογικούς χάρτες του ΙΓΜΕ, φύλλα Δάφνη, Κανδύλα, Τρίπολη, Άργος, Άστρος και Κολλίνας, κλίμακας 1: 50000 και την επιτόπου εξέταση που πραγματοποιήθηκε, στη γεωλογική και υδρολιθολογική διάρθρωση της υδρολογικής λεκάνης συμμετέχουν τόσο τα Προνεογενή πετρώματα, όσο και τα νεότερα Τεταρτογενή ιζήματα. Όλες τις ορεινές εξάρσεις των δύο λεκανών καλύπτουν προνεογενή πετρώματα, τα οποία από τα νεότερα προς τα πιο παλιά αποτελούνται από, στρώματα φλύσχη (**fo,ft**), ανήκουν και στις δύο ζώνες, Πίνδου και Τρίπολης και αποτελούνται από εναλλασσόμενα στρώματα ιλυολίθων και ψαμμιτών. Στρώματα μετάβασης στο φλύσχη (**Em-s**), τα οποία ανήκουν στη ζώνη της Τρίπολης και αποτελούνται από ψαμμίτες, ψαμμιτικές μάργες, ιλυόλιθους και λεπτές στρώσεις ασβεστόλιθων. Ασβεστόλιθους και δολομίτες (**Pc-Em-k**), οι οποίοι ανήκουν στη ζώνη της Τρίπολης, έχουν Ηωκαινική ηλικία και είναι παχυστρωματώδεις. Ασβεστόλιθους και δολομίτες (**K_{6-8-k} ή K_{9,k,d} ή K-k,d**), οι οποίοι ανήκουν στη ζώνη της Τρίπολης, έχουν Κριτιδική ηλικία και είναι παχυστρωματώδεις. Ασβεστόλιθους (**K_{8-9k}, Ks-k, K_{9-Pc}**), ανήκουν στη ζώνη της Πίνδου και περιέχουν στρώσεις από ιάσπιδες ή κερατόλιθους ή ασβεστομάργες. Ασβεστόλιθους και γενικά ανθρακικά ιζήματα του Ιουρασικού (**J-k, Jmi-k,d, Js-k,d, Js-ki,k,d**), είναι παχυστρωματώδεις, δολομιτοποιημένοι και είναι σε αρκετές θέσεις καρστικοποιημένοι. Ραδιολαρίτες (**J-ki ή Js-ki**), Ασβεστόλιθους (**Ts-Jm.k,d, Tms-d.k**), οι οποίοι έχουν Μέσω Τριαδική έως Κάτω Ιουρασική ηλικία, είναι λευκοί, παχυστρωματώδεις και αρκετά κερματισμένοι. Φυλλιτική –Χαλαζιτική σειρά με φακούς μαρμάρων κατά θέσεις (**P-T.sch,mr**). Όλα τα πεδινά τμήματα και των δύο οροπέδιων και οι κοίτες των χειμάρρων καλύπτονται από σύγχρονες προσχώσεις (**Q.al**), ενώ στις πλαγιές των ασβεστολιθικών βουνών έχουμε πλευρικά κορήματα και κώνους κορημάτων (**sc-cs**).

Με βάση τη λιθολογική σύσταση της υδρολογικής λεκάνης, τη στρωματογραφία, την απογραφή των

σημείων εμφανίσεως ύδατος, η οποία έχει πραγματοποιηθεί στα πλαίσια εκπόνησης άλλων μελετών, προκύπτει η παρακάτω εικόνα σχετικά με τα διάφορα υπόγεια υδατικά συστήματα. α) Πεδινό τμήμα. Η σύσταση των αποθέσεων των εκτεταμένων πεδινών περιοχών και των δύο λεκανών δεν ευνοεί τη δημιουργία ενός εκταταμένου φρεάτιου υδροφόρου ορίζοντα. Υπάρχουν φυσικά κάποιες θέσεις δημιουργίας του, κυρίως νότια της Τρίπολης, από τον οικισμό της Κερασίτσας μέχρι τον Γαρέα και τα νοτιοανατολικά κράσπεδα της λεκάνης. Σε αυτήν την περιοχή έχουμε ένα καλό φρεάτιο υδροφόρο ορίζοντα τον οποίον οι κάτοικοι εκμεταλλεύονται με πηγάρια καλύπτοντας τις αρδευτικές τους ανάγκες. β) Καρστικά υδροφόρα. Το καρστικό υδροφόρο σύστημα σε αυτές τις δύο υδρολογικές λεκάνες είναι πολύ αξιόλογο και εμφανίζεται τόσο με τη μορφή πηγών όσο και με τη μορφή υπόγειου υδροφόρου. Το υπόγειο καρστικό υδροφόρο σύστημα εντοπίζεται μέσα στους ασβεστόλιθους του Κρητιδικού, οι οποίοι κάθονται πάνω στα στρώματα των ραδιολαριτών ή είναι επωθημένοι πάνω στα στρώματα του φλύσχη της ζώνης της Τρίπολης. Επίσης και οι ασβεστόλιθοι του Τριαδικού έχουν μεγάλο δευτερογενές ενεργό πορώδες και εδράζονται σε στρώματα της φυλλιτικής - χαλαζιτικής σειράς. Σύμφωνα με την απογραφή που έχει γίνει υπάρχουν δύο σημαντικές καρστικές πηγές. Η πρώτη αναβλύζει 4,5 χιλιόμετρα νοτιοδυτικά του χωριού «Κανδύλα», στη θέση Σίντζι, της πρώτης λεκάνης και κατά την απογραφή καρστικών πηγών Πελοποννήσου, Ζακύνθου, Κεφαλονιάς (Σ. Σκάγια, ΙΓΜΕ Αθήνα 1978) είχε μετρηθείσα παροχή 460 m³/h. Η δεύτερη πηγή αναβλύζει 3 χιλιόμετρα βορειοδυτικά του χωριού «Καρδαράς» της δεύτερης λεκάνης και κατά την απογραφή είχε μετρηθείσα παροχή 55 μ³/ώρα. Υπάρχουν και αρκετές άλλες πηγές με μικρότερη παροχή, καθώς και ορισμένες εποχιακές, όπως αυτές του Κεφαλόβρυσου.

Παρουσίαση υδατορεμάτων που τροφοδοτούν τη ζώνη

Τα γεωγραφικά όρια της περιοχής είναι στα δυτικά το όρος Μαίναλο στα βόρεια τα όρη Ολίγυρτος και Λύρκειο, στα ανατολικά ο ορειογραφικός άξονας Αρτεμίσιο - Κτενιάς - Παρθένιο και στα νότια οι ορεινές περιοχές της Δημοτικής Ενότητας Καρυών (παρυφές Πάρνωνα). Το οροπέδιο της Τρίπολης αποτελεί μία κλειστή τυπική καρστική λεκάνη (πόλγη), η οποία χαρακτηρίζεται από μέτρια ανάπτυξη υδρογραφικού δικτύου. Τα υψόμετρα στο οροπέδιο Τρίπολης κυμαίνονται από 600 μ έως 700 m. Η κοιλάδα είναι επιμήκης με διεύθυνση Ν-Β και ορίζεται από περιμετρικές ορεινές εξάρσεις, οι οποίες στο κέντρο της υπό εξέταση Λεκάνης (περιοχή οικισμού Σκοπής) δημιουργούν μία στένωση και χωρίζουν το Οροπέδιο στα λεκανοπέδια της Τεγέας και της Μαντινείας.

Την περιοχή του οροπεδίου Τρίπολης δεν διατρέχει κάποιος σημαντικός ποταμός. Τα τρία κυριότερα υδατορέματα- υπολεκάνες είναι ο χείμαρρος Σανοβίστας (Λαχάς) τα νερά του οποίου καταλήγουν στην πεδιάδα της Μαντινείας, ο Σαρανταπόταμος - στον οποίο συμβάλει ο Δολιανίτης - που αποστραγγίζει το νοτιοανατολικό τμήμα του οροπεδίου και καταλήγει σε καταβόθρα του χωριού Παρθένι στο ομώνυμο όρος και η λίμνη Τάκα. Στο Σαρανταπόταμο, στο νότιο τμήμα της λεκάνης απορροής έχει μελετηθεί εξωποτάμια λιμνοδεξαμενή για αρδευτικούς σκοπούς 4 km δυτικά του οικισμού Βούρβουρα. Η πρόσφατα κατασκευασμένη τεχνητή λίμνη Τάκα, η οποία περιβάλλεται από λόφους με αραιή βλάστηση, αποστραγγίζει το νοτιοδυτικό τμήμα του οροπεδίου της Τρίπολης (λεκάνη Τεγέας), και συναντάται σε υψόμετρο περίπου 660 m..

6.5.3 Ανθρωπογενή χαρακτηριστικά

Χρήσεις Γης - Οικονομικές Δραστηριότητες

Εντός της ΖΔΥΚΠ η κυρίαρχη χρήση γης είναι η γεωργική. Υπό εκπόνηση βρίσκεται το ΓΠΣ/ΣΧΟΑΑΠ του Δήμου Φαλάνθου και του Δήμου Βαλτετσίου ενώ εγκεκριμένα Γενικά Πολεοδομικά Σχέδια διαθέτουν οι οικισμοί Αγίου Κωνσταντίνου (ΦΕΚ 1092/Δ/86) και Τρίπολης (ΦΕΚ 1092/Δ/86).

Εντός της ΖΔΥΚΠ χωροθετείται η Βιομηχανική Περιοχή Τρίπολης έκτασης 1600 στρεμμάτων περίπου. Ξεκίνησε να λειτουργεί το 1990. Από τη συνολική έκταση της ΒΙΠΕ σήμερα είναι καλυμμένο περίπου το 52% με βιομηχανίες και βιοτεχνίες, διαφόρων και ανομοιογενών κλάδων.

Εντός της ΖΔΥΚΠ, χωροθετούνται:

- περί τις 46 μεταποιητικές μονάδες, η πλειοψηφία των οποίων δραστηριοποιείται στον τομέα των τροφίμων (τυροκομικά, γαλακτοκομικά, οίνος, κρέας, ελαιόλαδο), ενώ υπάρχουν και αρκετές χαρτοβιομηχανίες. Σημειώνεται ότι εντός της ΖΔΥΚΠ, βρίσκονται 2 βιομηχανίες που εμπίπτουν στις πρόνοιες της Οδηγίας SEVESO και 2 βιομηχανίες (κεραμοποιία και χαρτοποιία) που εμπίπτουν στις πρόνοιες της Οδηγίας 2010/75/ΕΕ.
- Ο στρατιωτικός αερολιμένας Τρίπολης
- Ο νέος Αυτοκινητόδρομος Κορίνθου – Τριπόλεως – Καλαμάτας.
- τεχνητή λίμνη Τάκας.
- ΧΑΔΑ Τριπόλεως
- ΕΕΛ της Τρίπολης
- το Νοσοκομείο Τριπόλεως και το Πανεπιστήμιο Πελοποννήσου.

Εντός της ΛΑΠ της ΖΔΥΚΠ εντοπίζονται οι ακόλουθες τρεις περιοχές, οι οποίες αποτελούν Τοπία Ιδιαιτέρου Φυσικού Κάλλους: α) ο Λόφος “Στόχος” στη Νεστάνη, β) ο χώρος μάχης Βερβαίνων και γ) η Βλαχοκερασέα. Εντός της ΛΑΠ της ΖΔΥΚΠ βρίσκονται κηρυγμένα 64 μνημεία και αρχαιολογικοί χώροι εκ των οποίων τα 29 αφορούν σε αστικά κτήρια. Επίσης, σημαντικοί αρχαιολογικοί χώροι που εντοπίζονται εντός της ΛΑΠ είναι η Μαντινεία και η Τεγέα.

Οικισμοί

Οι σημαντικότεροι οικισμοί εντός ΖΔΥΚΠ «ΟΡΟΠΕΔΙΟ ΤΡΙΠΟΛΗΣ (GR03RAK0005)» είναι οι παρακάτω: Σιμιάδες, Κάψας, Νεστάνη (τμήμα της), Άγιος Κωνσταντίνος – περιοχή Αεροδρομίου, Τρίπολη, Ζευγολατειό, Στάδιο, Βουνό, Καμάρι, Ρίζες (τμήμα του), Παρθένι, Κερασίτσα, Τζίβας, Πέλαγος, Αγ. Βασίλειος, Παρόριο, Νέος Καρδαράς.

Κύριες Τεχνικές Υποδομές

- Λιμνοδεξαμενή Τάκα
- Λιμνοδεξαμενή Βουρβουρών
- Αυτοκινητόδρομος Μορέας (Κορίνθου – Τριπόλεως – Καλαμάτας)

6.6 ΠΕΔΙΑΔΑ ΑΡΓΟΥΣ-ΝΑΥΠΛΙΟΥ-ΔΡΕΠΑΝΟΥ (GR03RAK0006)

6.6.1 Περιγραφή ζώνης – Καταγραφή και οριοθέτηση λεκανών απορροής

Στην συγκεκριμένη ΖΔΥΚΠ η οποία χωροθετείται στο Αργολικό Πεδίο καταλήγουν 8 υδατορέματα.

Πίνακας 6.5: Υδατορέματα και λεκάνες απορροής της ΖΔΥΚΠ- «Πεδιάδα Άργους-Ναυπλίου-Δρεπάνου» (GR03RAK0006)

A/A	Ονομασία	Χαρακτηρισμός	Μήκος (km)	Έκταση Λεκάνης Απορροής (km ²)	Κωδικός Λεκάνης Απορροής
1	Ξοβριό Ρ.	Ρέμα	33.33	169.14	GR3114904
2	Κουτουζαίικα*	Ρέμα	5.56	5.73	GR3115457
3	Ερασίνο Ρ.	Ρέμα	18.72	86.96	GR3112920
4	Ίναχος Π.	Ποταμός	43.08	651.86	GR3114785
5	Ξεριάς Ρ.	Ρέμα	30.04	120.80	GR3114819

A/A	Όνομασία	Χαρακτηρισμός	Μήκος (km)	Έκταση Λεκάνης Απορροής (km ²)	Κωδικός Λεκάνης Απορροής
6	Άρια*	Ρέμα	5.29	24.45	GR3114831
7	Δαφνόρρεμα	Ρέμα	18.73	71.26	GR3115459
8	Μεγάλο Ρ.	Ρέμα	17.43	30.26	GR3114827

*Για τα ρέματα αυτά δεν βρέθηκε ονομασία στον χάρτη 1:50000 και δηλώνεται η περιοχή εκβολής τους

6.6.2 Φυσικά χαρακτηριστικά

Μορφολογικά Χαρακτηριστικά

Η συγκεκριμένη ΖΔΥΚΠ βρίσκεται σε πεδινά εδάφη με πολύ ήπιες κλίσεις και στα νότια βρέχεται από την θάλασσα του Αργολικού Κόλπου.

Κύρια γεωλογικά χαρακτηριστικά

- **Ρ. Ξοβριό**

Σύμφωνα με τους γεωλογικούς χάρτες του ΙΓΜΕ, φύλλα Άστρος, Άργος και Τρίπολη, κλίμακας 1: 50000 και την επιτόπου εξέταση που πραγματοποιήθηκε, στη γεωλογική και υδρολιθολογική διάρθρωση της υδρολογικής λεκάνης συμμετέχουν σε μεγάλη αναλογία τα Προνεογενή πετρώματα, ενώ είναι περιορισμένη η συμμετοχή των Νεότερων ιζημάτων. Τα Προνεογενή πετρώματα αυτά από τα νεότερα προς τα πιο παλιά αποτελούνται από: α) Τριτογενή (Παλαιογενές- Ηώκαινο). Ασβεστόλιθοι (**e.k-D**), ανήκουν στη ζώνη της Τρίπολης και αποτελούνται από εναλλασσόμενα στρώματα πλακωδών ασβεστόλιθων και ασβεστιτικής μάργας. Στρώματα φλύσχη (**fo,Ft**), ανήκουν τόσο στη ζώνη της Πίνδου όσο και σε αυτήν της Τρίπολης και αποτελούνται από εναλλαγές ιλυόλιθων και ψαμμιτών. β) Κρητιδικό. Ασβεστόλιθοι και δολομίτες (**K.k-D**), ανήκουν στη ζώνη της Τρίπολης, είναι αρκετά κερματισμένοι και παχυστρωματώδεις. Ασβεστόλιθοι (**Ks-k**), ανήκουν στη ζώνη της Πίνδου είναι λεπτοπλακώδεις και εναλλάσσονται με λεπτές στρώσεις πυριτόλιθων. Κερατολιθική σειρά (**Kmi-sh**), ανήκουν στη ζώνη της Πίνδου και κατά θέσεις περιέχουν σώματα ηφαιστειακών πετρωμάτων. γ) Ιουρασικό. Ασβεστόλιθοι (**Jmi-k-D** ή **Js-k-D**), ανήκουν στη ζώνη της Τρίπολης, είναι αρκετά κερματισμένοι και παχυστρωματώδεις. δ) Πέρμιο. Φυλλίτες - Χαλαζίτες (**Pc-ph, mr-D, Pc,mr, π**), ανήκουν στην αυτόχθονη ζώνη της Πελοποννήσου και κατά θέσεις περιέχουν φακούς από περιδοτίτες και μάρμαρα. Η πεδινή και παράκτια περιοχή, καθώς και οι κοίτες των κύριων ρεμάτων, καλύπτονται από σύγχρονες προσχώσεις, παράκτιες αποθέσεις, ενώ στις πλαγιές των ασβεστολιθικών βουνών έχουμε πλευρικά κορήματα και κώνους κορημάτων, τα οποία σε αρκετές θέσεις είναι συγκολλημένα σε κροκαλοπαγή ή λατυποπαγή.

Με βάση τη λιθολογική σύσταση της υδρολογικής λεκάνης, τη στρωματογραφία, την απογραφή των σημείων εμφανίσεως ύδατος, η οποία έχει πραγματοποιηθεί στα πλαίσια εκπόνησης άλλων μελετών, προκύπτει η παρακάτω εικόνα σχετικά με τα διάφορα υπόγεια υδατικά συστήματα. α) Πεδινό τμήμα. Κατά μήκος της παραλιακής και πεδινής περιοχής η οποία καλύπτεται από τις σύγχρονες αποθέσεις, καθώς και δεξιά και αριστερά από το χείμαρρο υπάρχει ένα υπόγειο υδατικό σύστημα η στάθμη του οποίου βρίσκεται αρκετά ψηλά με αποτέλεσμα να πρόκειται για έναν φρεάτιο υδροφόρο ορίζοντα. Επειδή όμως αυτός ο υδροφόρος ορίζοντας είναι ανοιχτός προς τη θάλασσα έχει ήδη αρχίσει να παρατηρείται πρόβλημα υφαλμύρισης. Στο οροπέδιο του Αχλαδόκαμπου δεν υπάρχει φρεάτιος υδροφόρος ορίζοντας δεδομένου ότι υπάρχει ένα καλυμμένο από τις προσχώσεις ρήγμα μέσω του οποίου τα νερά οδηγούνται βαθιά στο καρστικό υδροφόρο σύστημα. β) Λοφώδες τμήμα. Ορισμένες εποχιακές πηγές επαφής εμφανίζονται στην επαφή των κροκαλοπαγών με τα υποκείμενα στρώματα του φλύσχη. γ) Καρστικό υδροφόρο. Το καρστικό υδροφόρο σύστημα αυτής της υδρολογικής λεκάνης εκτιμάται ότι είναι αρκετά σημαντικό και η στρωματογραφική θέση ορισμένων ασβεστολιθικών

εμφανίσεων, λίγο πριν τον Αχλαδόκαμπο ευνοεί την εμφάνιση μιας πηγής. Η πηγή αναβλύζει σε απόσταση τριών χιλιομέτρων νότιο-νοτιοανατολικά του χωριού και είναι μια καρστική πηγή επαφής των πλακωδών ασβεστόλιθων με τον υποκείμενο φλύσχη. Είναι γεγονός ότι όλοι οι μεγάλοι ασβεστολιθικοί όγκοι είναι ανοιχτοί προς τη θάλασσα και αυτό τεκμηριώνεται από τη δεύτερη μεγάλη υποθαλάσσια πηγή του Ανάβαλου (Κιβερίου). Πρόκειται για ένα συγκρότημα πηγών το οποίο αναβλύζει υποθαλάσσια, νότια του Κιβερίου κοντά στο εξωκκλήσι του Αγίου Γεωργίου. Η μέση παροχή αυτού του συγκροτήματος των πηγών έχει προσδιοριστεί στα 50000 μ³/ώρα και έχουν γίνει πάρα πολλές μελέτες και έργα για τον τρόπο αποφυγής της αλμύρινης προκειμένου να αξιοποιηθεί μια τόσο μεγάλη παροχή. Οι περισσότερες μελέτες έχουν καταλήξει στο συμπέρασμα ότι οι πηγές αυτές τροφοδοτούνται κατά ένα μέρος από τις καταβόθρες της Στυμφαλίας.

- **Ρ. Ερασίνοσ**

Σύμφωνα με το γεωλογικό χάρτη του ΙΓΜΕ, φύλλο Άργος, κλίμακας 1: 50000 και την επιτόπου εξέταση που πραγματοποιήθηκε, στη γεωλογική και υδρολιθολογική διάρθρωση της υδρολογικής λεκάνης συμμετέχουν σε μεγάλη αναλογία τα Προνεογενή πετρώματα, ενώ είναι περιορισμένη η συμμετοχή των Νεότερων ιζημάτων. Τα Προνεογενή πετρώματα αυτά αρχίζουν να εμφανίζονται μετά την εκτεταμένη πεδινή περιοχή Νέας Κίου – Άργους και από τα νεότερα προς τα πιο παλιά αποτελούνται από: α) Τριτογενή (Παλαιογενές- Ηώκαινο). Στρώματα φλύσχη (**fo**), ανήκουν τόσο στη ζώνη της Πίνδου όσο και σε αυτήν της Τρίπολης και αποτελούνται από εναλλαγές ιλυόλιθων και ψαμμιτών. β) Κρητιδικό. Ασβεστόλιθοι και δολομίτες (**Ks.k-D**), ανήκουν στη ζώνη της Τρίπολης, είναι αρκετά κερματισμένοι και παχυστρωματώδεις. Ασβεστόλιθοι (**Ks-k**), ανήκουν στη ζώνη της Πίνδου είναι λεπτοπλακώδεις και εναλλάσσονται με λεπτές στρώσεις πυριτόλιθων. Κερατολιθική σειρά (**Kmi-sh**), ανήκουν στη ζώνη της Πίνδου και κατά θέσεις περιέχουν σώματα ηφαιστειακών πετρωμάτων. γ) Τριαδικό. Ασβεστόλιθοι (**Tsm-k**), ανήκουν στη ζώνη της Πίνδου είναι αρκετά κερματισμένοι και περιέχουν στρώσεις από σχιστόλιθους. Η πεδινή και παράκτια περιοχή, καθώς και οι κοίτες των κύριων ρεμάτων, καλύπτονται από σύγχρονες προσχώσεις, παράκτιες αποθέσεις, ενώ στις πλαγιές των ασβεστολιθικών βουνών έχουμε πλευρικά κορήματα και κώνους κορημάτων, τα οποία σε αρκετές θέσεις είναι συγκολλημένα σε κροκαλοπαγή ή λατυποπαγή.

Με βάση τη λιθολογική σύσταση της υδρολογικής λεκάνης, τη στρωματογραφία, την απογραφή των σημείων εμφάνισης ύδατος, η οποία έχει πραγματοποιηθεί στα πλαίσια εκπόνησης άλλων μελετών, προκύπτει η παρακάτω εικόνα σχετικά με τα διάφορα υπόγεια υδατικά συστήματα. α) Πεδινό τμήμα. Κατά μήκος της παραλιακής και πεδινής περιοχής από τη Νέα Κίο μέχρι το Άργος η οποία καλύπτεται από τις σύγχρονες αποθέσεις, καθώς και δεξιά και αριστερά από το χείμαρρο υπάρχει ένα υπόγειο υδατικό σύστημα η στάθμη του οποίου βρίσκεται αρκετά ψηλά με αποτέλεσμα να πρόκειται για έναν φρεάτιο υδροφόρο ορίζοντα. Επειδή όμως αυτός ο υδροφόρος ορίζοντας είναι ανοιχτός προς τη θάλασσα έχει ήδη αρχίσει να παρατηρείται πρόβλημα υφαλμύρισης. β) Καρστικό υδροφόρο. Το καρστικό υδροφόρο σύστημα αυτής της υδρολογικής λεκάνης είναι αρκετά σημαντικό και η στρωματογραφική θέση ορισμένων ασβεστολιθικών εμφανίσεων, ευνοεί την εμφάνιση πηγών. Σύμφωνα με τα δελτία απογραφής, μέσα σε αυτήν την υδρολογική λεκάνη υπάρχουν τρεις πηγές. Οι δύο πρώτες πηγές αναβλύζουν μέσα ή λίγο έξω από το χωριό Μύλοι και είναι καρστικές πηγές υπερχειλίσης των πλακωδών ασβεστόλιθων οι οποίοι φράσσονται από λεπτομερείς αλουβιακές αποθέσεις. Οι παροχές των δύο πηγών την ημέρα της απογραφής ήταν 7.200 και 180 μ³/ώρα. Η τρίτη πηγή αναβλύζει στο χωριό Κεφαλάρι και είναι πηγή επαφής – υπερχειλίσης των πλακωδών ασβεστόλιθων οι οποίοι λόγω τεκτονικού γεγονότος φράσσονται από τα στρώματα του φλύσχη.

- **Π. Ίναχος**

Σύμφωνα με τους γεωλογικούς χάρτες του ΙΓΜΕ, φύλλα Άργος, Τρίπολη, Νεμέα, Κόρινθος και Ναύπλιο, κλίμακας 1: 50000 και την επιτόπου εξέταση που πραγματοποιήθηκε, στη γεωλογική και υδρολιθολογική διάρθρωση της υδρολογικής λεκάνης συμμετέχουν τόσο τα Προνεογενή πετρώματα όσο και τα νεότερα Νεογενή και Τεταρτογενή ιζήματα. Τα Προνεογενή πετρώματα αυτά

καταλαμβάνουν τη μεγαλύτερη έκταση της λεκάνης και από τα νεότερα προς τα πιο παλιά αποτελούνται από: α) Τριτογενή (Παλαιογενές- Ηώκαινο). Στρώματα φλύσχη (**ft, fo**), ανήκουν είτε στη ζώνη της Πίνδου είτε σε αυτήν της Τρίπολης και αποτελούνται από εναλλασσόμενα στρώματα ψαμμιτών, ιλυόλιθων και κροκαλοπαγών. Ασβεστόλιθοι (**Em-s**), ανήκουν στη ζώνη της Τρόπολης είναι μεσοστρωματώδεις και εναλλάσσονται με ασβεστομαργαϊκά υλικά. Ασβεστόλιθοι (**Pc-Em-k**), ανήκουν στη ζώνη της Τρίπολης είναι διαβρωμένοι, παχυστρωματώδεις και περιέχουν βωξιτικό υλικό. Ασβεστόλιθοι και δολομίτες (**e.k-D**), αποτελούν μεταβατικά στρώματα προς το φλύσχη. β) Κρητιδικό. Ασβεστόλιθοι (**K₈₋₉-k, Ki-e, Kso-k**), ανήκουν στη ζώνη της Πίνδου, είναι αρκετά κερματισμένοι και κατά θέσεις περιέχουν στρώσεις από πυριτόλιθους ή κερατόλιθους. Ασβεστόλιθοι και δολομίτες (**Ks.k-D, K₉.k-D**), ανήκουν στη ζώνη της Τρίπολης είναι αμιγείς, παχυστρωματώδεις και αρκετά κερματισμένοι. Ασβεστόλιθοι πλακώδεις (**Ks-k**), ανήκουν στη ζώνη της Πίνδου και εναλλάσσονται με κερατόλιθους. Σχιστοκερατολιθική διάπλαση (**Kmi-sh**) (**Km-i**), ανήκουν στη ζώνη της Πίνδου και περιέχουν σώματα οφιολίθων ή ηφαιστειακών υλικών. γ) Ιουρασικό. Ασβεστόλιθοι (**Js-k-D** ή **Jmi.k-D**), ανήκουν στη ζώνη της Τρίπολης, είναι αμιγείς, αρκετά κερματισμένοι και παχυστρωματώδεις. Σχιστοκερατόλιθοι (**Js-i.i** ή **Jis-sch Js-ki**), ανήκουν στη ζώνη της Πίνδου και περιλαμβάνουν αργιλικούς σχιστόλιθους, κερατόλιθους και πυριτόλιθους. Πρώτος φλύσχη (**Js-Ks.fl**) ανήκουν στη ζώνη της Πίνδου και αποτελούνται από εναλλασσόμενα στρώματα ιλυόλιθων και ψαμμιτών. Σειρά Βίγλας (**Js-k, Ji-k**), αποτελούνται από πλακώδεις ασβεστόλιθους με αρκετές στρώσεις πυριτόλιθων. Ασβεστόλιθοι (**Jm-k**), εναλλάσσονται με παχιά σώματα πυριτόλιθων. δ) Τριαδικό. Ασβεστόλιθοι και δολομίτες (**TRm-Ji.k, Ts.Jim.k-D**), ανήκουν στη ζώνη της Τρίπολης και είναι έντονα κερματισμένοι. Ασβεστόλιθοι (**TRm-Ji.k, Ts.Jim.k-D**), ανήκουν στη ζώνη της Τρίπολης και περιέχουν στρώσεις ή κονδύλους πυριτόλιθων. ε) Πέρμιο. Φυλλιτική-Χαλαζιτική σειρά (**Pc.ph**), αποτελούνται από φυλλίτες, χαλαζίτες και διαφόρων τύπων σχιστόλιθους. Κατά θέσεις περιέχουν φακούς μαρμάρων (**Pc.mr**). Τα Πλειοκαινικά στρώματα εμφανίζονται σε μερικές επιφάνειες της υδρολογικής λεκάνης και αποτελούνται: Από μάργες (**Pl.m** ή **PL-dl**), (κυριαρχούν οι μάργες, ενώ στη βάση έχουμε κροκαλοπαγή). Συνεκτικά κροκαλοπαγή (**PL-dl, PL-c**), συνήθως καλύπτουν τα προηγούμενα στρώματα και γι' αυτό βρίσκονται στις κορυφές ορισμένων λόφων. Χερσαίες ή ποτάμιες αναβαθμίδες (**Q.dl**), αποτελούνται από ερυθρές αργίλους, αργιλωδείς άμμους και κερατολιθικές κροκάλες ή λατύπες στη βάση. Οι πεδινές περιοχές, καθώς και οι κοίτες των μεγάλων ρεμάτων και του ποταμού, καλύπτονται από σύγχρονες προσχώσεις, ενώ στις πλαγιές των ασβεστολιθικών βουνών έχουμε πλευρικά κορήματα και κώνους κορημάτων.

Με βάση τη λιθολογική σύσταση της υδρολογικής λεκάνης, τη στρωματογραφία, την απογραφή των σημείων εμφανίσεως ύδατος, η οποία έχει πραγματοποιηθεί στα πλαίσια εκπόνησης άλλων μελετών, προκύπτει η παρακάτω εικόνα σχετικά με τα διάφορα υπόγεια υδατικά συστήματα. α) Πεδινό τμήμα. Κατά μήκος της παραλιακής περιοχής, των περιοχών δεξιά και αριστερά από το ποτάμι, καθώς και στη λεκάνη από το Άργος έως το Φύχτιο, περιοχές οι οποίες καλύπτονται από αδρομερείς σύγχρονες αποθέσεις υπάρχει ένα υπόγειο υδατικό σύστημα η στάθμη του οποίου βρίσκεται αρκετά ψηλά με αποτέλεσμα να πρόκειται για έναν φρεάτιο υδροφόρο ορίζοντα. Αυτόν τον υδροφόρο ορίζοντα οι κάτοικοι τον εκμεταλλεύονται με πηγάδια ή με γεωτρήσεις, μικρού βάθους, για την κάλυψη αρδευτικών, κυρίως, αναγκών. Όμως, λόγω υπεράντλησης αυτός ο υδροφόρος ορίζοντας έχει έντονο πρόβλημα υφαλμύρισης. β) Καρστικό υδροφόρο. Με δεδομένο το γεγονός ότι, οι εμφανίσεις των ασβεστολιθικών στρωμάτων είναι σημαντικές και η στρωματογραφική τους θέση ευνοϊκή σε αρκετές θέσεις εμφανίζεται έντονη η παρουσία του καρστικού υδροφόρου ορίζοντα. Η ύπαρξή του τεκμηριώνεται, σύμφωνα με τα δελτία απογραφής, από την ύπαρξη δύο αξιόλογων πηγών. Η πρώτη πηγή βρίσκεται δύο χιλιόμετρα δυτικά - βορειοανατολικά από τον οικισμό «Νεοχώρι» και η μετρηθείσα παροχή της ήταν 47 m³/h. Είναι καρστική πηγή επαφής των ασβεστολίθων της ζώνης της Πίνδου με τα υποκείμενα στρώματα των σχιστοκερατόλιθων. Η δεύτερη πηγή βρίσκεται μέσα στον οικισμό «Κεφαλάρι» και η μετρηθείσα παροχή της ήταν 130 μ³/ώρα. Είναι καρστική πηγή επαφής - υπερχείλισης των ασβεστολίθων της ζώνης της Πίνδου οι οποίοι είναι επωθημένοι πάνω στα στρώματα του φλύσχη της ζώνης της Τρίπολης. Αρκετές βαθείς γεωτρήσεις που έχουν γίνει μέσα στα

ασβεστολιθικά στρώματα ξεκίνησαν με καλές παροχές και νερό καλής ποιότητας αλλά λόγω υπεράντλησης και αυτού του καρστικού υδροφόρου ορίζοντα το νερό έγινε υφάλμυρο.

- **Ρ. Ξεριάς**

Σύμφωνα με τους γεωλογικούς χάρτες του ΙΓΜΕ, φύλλα Λεωνίδιο και Ναύπλιο, κλίμακας 1: 50000 και την επιτόπου εξέταση που πραγματοποιήθηκε, στη γεωλογική και υδρολιθολογική διάρθρωση της υδρολογικής λεκάνης συμμετέχουν τόσο τα Προνεογενή πετρώματα όσο και τα νεότερα Νεογενή και Τεταρτογενή ιζήματα. Τα Προνεογενή πετρώματα καταλαμβάνουν τη μεγαλύτερη έκταση της λεκάνης και από τα νεότερα προς τα πιο παλιά αποτελούνται από: α) Τριτογενή (Παλαιογενές-Ηώκαινο). Στρώματα φλύσχη (**fo**), τα οποία ανήκουν στη ζώνη της Πίνδου και αποτελούνται από εναλλασσόμενα στρώματα ψαμμιτών, ιλυόλιθων και κροκαλοπαγών. β) Κρητιδικό. Ασβεστόλιθοι (**Ki-e, Ki-7**), ανήκουν στη ζώνη της Πίνδου, είναι αρκετά κερματισμένοι και κατά θέσεις περιέχουν στρώσεις από πυριτόλιθους ή κερατόλιθους ή ασβεστομαργαϊκά υλικά. Ασβεστόλιθοι και δολομίτες (**K9.m**), ανήκουν στη ζώνη της ανατολικής Ελλάδας, είναι αμιγείς, παχυστρωματώδεις και αρκετά κερματισμένοι. γ) Τριαδικό. Ασβεστόλιθοι (**TRs-Ji.m**), ανήκουν στη ζώνη της Πίνδου και περιέχουν στρώσεις ή κονδύλους πυριτόλιθων. Τα Πλειοκαινικά στρώματα εμφανίζονται σε μερικές επιφάνειες της υδρολογικής λεκάνης και αποτελούνται: Από μάργες (**PL-dl**), (κυριαρχούν οι μάργες, ενώ στη βάση έχουμε κροκαλοπαγή). Χερσαίες ή ποτάμιες αναβαθμίδες (**Q.dl**), αποτελούνται από ερυθρές αργίλους, αργιλώδεις άμμους και κερατολιθικές κροκάλες ή λατύπες στη βάση. Οι πεδινές περιοχές, καθώς και οι κοίτες των μεγάλων ρεμάτων και του ποταμού, καλύπτονται από σύγχρονες προσχώσεις, ενώ στις πλαγιές των ασβεστολιθικών βουνών έχουμε πλευρικά κορήματα και κώνους κορημάτων.

Με βάση τη λιθολογική σύσταση της υδρολογικής λεκάνης, τη στρωματογραφία, την απογραφή των σημείων εμφανίσεως ύδατος, η οποία έχει πραγματοποιηθεί στα πλαίσια εκπόνησης άλλων μελετών, προκύπτει η παρακάτω εικόνα σχετικά με τα διάφορα υπόγεια υδατικά συστήματα. α) Πεδινό τμήμα. Κατά μήκος της παραλιακής περιοχής, των περιοχών δεξιά και αριστερά από το χείμαρρο, καθώς και στη λεκάνη από την Τύρινθα έως τον Παναρίτη, περιοχές οι οποίες καλύπτονται από αδρομερείς σύγχρονες αποθέσεις, υπάρχει ένα υπόγειο υδατικό σύστημα η στάθμη του οποίου βρίσκεται αρκετά ψηλά με αποτέλεσμα να πρόκειται για έναν φρεάτιο υδροφόρο ορίζοντα. Αυτόν τον υδροφόρο ορίζοντα οι κάτοικοι τον εκμεταλλεύονται με πηγάδια ή με γεωτρήσεις, μικρού βάθους, για την κάλυψη αρδευτικών, κυρίως, αναγκών. Όμως, λόγω υπεράντλησης αυτός ο υδροφόρος ορίζοντας έχει έντονο πρόβλημα υφαλμύρισης.

- **Ρ. Μεγάλο Ρέμα και Ρ. Άρια**

Σύμφωνα με το γεωλογικό χάρτη του ΙΓΜΕ, φύλλο Ναύπλιο, κλίμακας 1: 50000 και την επιτόπου εξέταση που πραγματοποιήθηκε, στη γεωλογική και υδρολιθολογική διάρθρωση των δύο υδρολογικών λεκανών συμμετέχουν τόσο τα Προνεογενή πετρώματα όσο και τα νεότερα Νεογενή και Τεταρτογενή ιζήματα. Τα Προνεογενή πετρώματα αυτά από τα νεότερα προς τα πιο παλιά αποτελούνται από: α) Τριτογενή (Παλαιογενές). Στρώματα φλύσχη (**fo**), ανήκουν στη ζώνη της Πίνδου και αποτελούνται από εναλλαγές ιλυολίθων και ψαμμιτών. β) Κρητιδικό. Ασβεστόλιθοι (**K7-8**), ανήκουν στη ζώνη της Πίνδου, είναι αρκετά κερματισμένοι και λόγω επώθησης βρίσκονται πάνω από τα στρώματα του φλύσχη της ζώνης της Τρίπολης. Ασβεστόλιθοι (**Ki-r**), ανήκουν στη ζώνη της Πίνδου και περιέχουν μεγάλες παρεμβολές από μαργαϊκά υλικά. γ) Τριαδικό. Ασβεστόλιθοι (**TRs-Ji-m**), ανήκουν στη ζώνη της Πίνδου και περιέχουν λεπτές στρώσεις κερατόλιθων, ερυθρών ή πράσινων ιόσπιδων και ραδιολαριτών. Σε ένα μικρό τμήμα της πρώτης υδρολογικής λεκάνης εμφανίζονται τα στρώματα του Νεογενούς τα οποία αποτελούνται κυρίως από ασβεστιτικά κροκαλοπαγή με λεπτές στρώσεις μάργας. Όλες οι πεδινές, οι παράκτιες περιοχές, καθώς και οι κοίτες των κύριων ρεμάτων, καλύπτονται από σύγχρονες προσχώσεις, παράκτιες αποθέσεις, ενώ στις πλαγιές των ασβεστολιθικών βουνών έχουμε πλευρικά κορήματα και κώνους κορημάτων.

- **Ρ. Δαφνόρεμα**

Σύμφωνα με το γεωλογικό χάρτη του ΙΓΜΕ, φύλλο Λεωνίδιο, κλίμακας 1: 50000 και την επιτόπου εξέταση που πραγματοποιήθηκε, στη γεωλογική και υδρολιθολογική διάρθρωση της υδρολογικής λεκάνης συμμετέχουν σε μεγάλη αναλογία τα Προνεογενή πετρώματα, ενώ είναι περιορισμένη η συμμετοχή των Νεότερων ιζημάτων. Τα Προνεογενή πετρώματα αρχίζουν μετά τη στενή πεδινή περιοχή και από τα νεότερα προς τα πιο παλιά αποτελούνται από: α) Τριτογενή (Παλαιογενές-Ηώκαινο). Στρώματα φλύσχη (**fo**), τα οποία ανήκουν στη ζώνη της Πίνδου και αποτελούνται από εναλλασσόμενα στρώματα ιλυόλιθων και ψαμμιτών, ενώ περιέχουν και σώματα περιδοτιτών. β) Κρητιδικό. Ασβεστόλιθοι (**K-em**), ανήκουν στη ζώνη της Ανατολικής Ελλάδας, είναι αρκετά κερματισμένοι και παχυστρωματώδεις. Ασβεστόλιθοι (**K7-8**), ανήκουν στη ζώνη της Πίνδου είναι αρκετά κερματισμένοι και παχυστρωματώδεις. Ασβεστόλιθοι (**Ki.tr**), ανήκουν στη ζώνη της Πίνδου και περιέχουν αρκετές στρώσεις από μαργαϊκά υλικά. γ) Ιουρασικό. Σχιστοκερατολιθική σειρά (**Js-d,k**), ανήκουν στη ζώνη της Πίνδου και κατά θέσεις περιέχουν σώματα ηφαιστειακών πετρωμάτων. γ) Τριαδικό. Ασβεστόλιθοι (**TRs-Ji.m**), ανήκουν στη ζώνη της Πίνδου είναι αρκετά κερματισμένοι και περιέχουν στρώσεις από σχιστόλιθους. Έχουν περιορισμένη εμφάνιση και αποτελούνται από ψαμμιτικές μάργες στα βαθύτερα στρώματα και από συνεκτικά κροκαλοπαγή στα ανώτερα. Η πεδινή και παράκτια περιοχή, καθώς και οι κοίτες των κύριων ρεμάτων, καλύπτονται από σύγχρονες προσχώσεις, παράκτιες αποθέσεις, ενώ στις πλαγιές των ασβεστολιθικών βουνών έχουμε πλευρικά κορήματα και κώνους κορημάτων, τα οποία σε αρκετές θέσεις είναι συγκολλημένα σε κροκαλοπαγή ή λατυποπαγή.

Με βάση τη λιθολογική σύσταση της υδρολογικής λεκάνης, τη στρωματογραφία, την απογραφή των σημείων εμφανίσεως ύδατος, η οποία έχει πραγματοποιηθεί στα πλαίσια εκπόνησης άλλων μελετών, προκύπτει η παρακάτω εικόνα σχετικά με τα διάφορα υπόγεια υδατικά συστήματα. α) Πεδινό τμήμα. Κατά μήκος της παραλιακής και πεδινής περιοχής και μέχρι τον οικισμό Λευκάκια, καθώς και δεξιά και αριστερά από το χείμαρο υπάρχει ένα υπόγειο υδατικό σύστημα η στάθμη του οποίου βρίσκεται αρκετά ψηλά με αποτέλεσμα να πρόκειται για έναν φρεάτιο υδροφόρο ορίζοντα. Αυτόν τον υδροφόρο ορίζοντα οι κάτοικοι τον εκμεταλλεύονται με πηγάδια ή με γεωτρήσεις, μικρού βάθους, για την κάλυψη αρδευτικών, κυρίως, αναγκών. Επειδή όμως αυτός ο υδροφόρος ορίζοντας είναι ανοιχτός προς τη θάλασσα έχει ήδη αρχίσει να παρατηρείται σοβαρό πρόβλημα υπαλαμύρινσης.

Παρουσίαση υδατορευμάτων που τροφοδοτούν τη ζώνη

- **Ρ. Ξοβριό**

Το μήκος του είναι περίπου 33.30 km και η λεκάνη απορροής του έχει έκταση 169.14 km². Η αρχή του (ρ. Ποταμιά) βρίσκεται σε ορεινή χέρσα περιοχή του όρους Κτενιάς σε υψόμετρο περίπου 1570 m. Ακολουθεί νοτιοδυτική κατεύθυνση σε έντονο ορεινό ανάγλυφο, διασχίζει την εθνική οδό Άργους - Τριπόλεως και έπειτα κινείται σε πεδινή περιοχή καλλιεργειών. Στο ύψος της Ανδρίτσας η κατεύθυνση του γίνεται ανατολική και ακολουθεί την πορεία της επαρχιακής οδού Σπηλιωτάκης - Ανδρίτσας. Εισέρχεται στη ΖΔΥΚΠ σε πεδινή περιοχή ανατολικά από το Κίβερι και εκβάλλει στον Αργολικό κόλπο στην παραλία Κιβερίου.

- **Κουτουζαίικα***

Πρόκειται για μικρό ρέμα χωρίς ονομασία στους χάρτες 1:50000. Το μήκος του είναι περίπου 5.56 km και η λεκάνη απορροής του έχει έκταση 5.73 km². Η αρχή του βρίσκεται σε ημιορεινή θαμνώδη περιοχή του ν. Αργολίδας σε υψόμετρο περίπου 452 m. Ακολουθεί ανατολική κατεύθυνση και εισέρχεται σε πεδινή περιοχή. Περνά βόρεια από το Καλαμάκι και στην περιοχή Κουτουζαίικα - λίγο ανάντη της εθνικής οδού Άργους - Τριπόλεως - η κοίτη χάνεται και το ρέμα εκφυλίζεται σε πλανώμενη ροή.

- **π. Ερασίνος**

Το μήκος του είναι περίπου 18.72km και η λεκάνη απορροής του έχει έκταση 89.96 km². Η αρχή του (ρ. Κιρίμι) βρίσκεται σε ορεινή θαμνώδη περιοχή του ν. Αργολίδας σε υψόμετρο περίπου 931 m. Ακολουθεί βορειοανατολική κατεύθυνση και εισέρχεται σε πεδινή περιοχή κοντά στο Ελληνικό. Στη συνέχεια η κατευθύνεται ανατολικά, διασχίζει την εθνική οδό Άργους Τριπόλεως στο ύψος της Μαγούλας και εκβάλλει στον Αργολικό κόλπο, στο λιμάνι της Νέας Κίου.

- **Π. Ίναχος**

Είναι το σημαντικότερο υδατόρεμα που επηρεάζει την ΖΔΥΚΠ «Πεδιάδα Άργους-Ναυπλίου-Δρεπάνου». Σημαντικοί συμβάλλοντες κλάδοι είναι το ρ. Δουκιώτικο, το ρ. Δερβένι και ο χειμάρρος Ξεριάς (Χάραδρος). Το μήκος του είναι περίπου 43.08 km και η λεκάνη απορροής του έχει έκταση 651.86 km². Η αρχή του βρίσκεται σε χέρσα περιοχή του όρους Αρτεμισίου σε υψόμετρο περίπου 1260 m. Ακολουθεί βόρεια κατεύθυνση μέσα σε έντονο ορεινό ανάγλυφο (φαράγγι) και στη συνέχεια εισέρχεται σε περιοχή με ήπιο ανάγλυφο στο ύψος του Καπαρελίου. Στη συνέχεια κινείται βορειοανατολικά «παράλληλα» με την επαρχιακή οδό Στέρνας Νεοχωρίου και περνά νότια των οικισμών Λυρκεία και Στέρνα. Ακολούθως η κατεύθυνση του γίνεται νοτιοανατολική «παράλληλη» με την επαρχιακή οδό Νεμέας -Άργους και εισέρχεται στη ΖΔΥΚΠ. Η κοίτη σταδιακά γίνεται πιο ευρεία με αναβαθμούς. Διασχίζει την εθνική οδό Άργους - Τριπόλεως νότια από το Κουτσοπόδι και έπειτα κατευθύνεται νότια, περνά έξω από το Άργος, διασχίζει την επαρχιακή οδό Άργους - Ναυπλίου κατάντη της οποίας περά τα 1300m συμβάλλει σε αυτόν ο Χάραδρος και στη συνέχεια κινείται στο ανατολικό όριο του οικισμού της Νέας Κίου και εκβάλλει στον Αργολικό κόλπο.

- **Ρ. Ξεριάς**

Το μήκος του είναι περίπου 30,04 km και η λεκάνη απορροής του έχει έκταση 120,80 km². Η αρχή του βρίσκεται σε ημιορεινή θαμνώδη περιοχή ανατολικά του Αραχναίου σε υψόμετρο περίπου 818 m. Ακολουθεί δυτική κατεύθυνση μέσα από θαμνώδεις εκτάσεις, περνά νότια του Αραχναίου, συνεχίζει νοτιοδυτικά και εισέρχεται στην Αργολική πεδιάδα στο ύψος του Αμαριανού. Στη συνέχεια κατευθύνεται νότια περνά ανάμεσα στην Αγ. Τριάδα και τον Παναρίτη, διασχίζει τις οδούς Άργους - Ναυπλίου και Ναυπλίου - Νέας Κίου και τελικά εκβάλλει στον Αργολικό κόλπο περί τα 2.5 km βόρεια του Ναυπλίου.

- **Μεγάλο ρ.**

Το μήκος του είναι περίπου 17.43 km και η λεκάνη απορροής του έχει έκταση 30.26 km². Η αρχή του βρίσκεται σε ημιορεινή θαμνώδη περιοχή βόρεια της Γκάτζιας σε υψόμετρο περίπου 600 m. Ακολουθεί νοτιοδυτική κατεύθυνση μέσα από χέρσες εκτάσεις, περνά κοντά από τους οικισμούς Νέο Ροεινό, Αγ. Ανδριανός και Αγ. Κυριακή και αφού διασχίσει την εθνική οδό Άργους- Ναυπλίου και την επαρχιακή οδό Ναυπλίου - Νέας Κίου εκβάλλει στον Αργολικό κόλπο περί τα 2 km βόρεια του Ναυπλίου.

- **Άρια***

Πρόκειται για μικρό ρέμα χωρίς ονομασία στους χάρτες 1:50000. Το μήκος του είναι περίπου 5.29 km και η λεκάνη απορροής του έχει έκταση 24.45 km². Η αρχή του βρίσκεται σε ημιορεινή θαμνώδη περιοχή ανατολικά του Προφήτη Ηλία σε υψόμετρο περίπου 405 m. Ακολουθεί νοτιοδυτική κατεύθυνση, περνά βόρεια από τα Πυργιώτικα και στη συνέχεια η κοίτη χάνεται και το ρέμα εκφυλίζεται σε πλανώμενη ροή σε περιοχή βορειοανατολικά του οικισμού Άρια.

- **Δαφνόρεμα**

Το μήκος του είναι περίπου 18.73 km και η λεκάνη απορροής του έχει έκταση 71.26 km². Η αρχή του βρίσκεται σε ορεινή θαμνώδη περιοχή του όρους Αραχναίου σε υψόμετρο περίπου 869 m. Ακολουθεί νότια κατεύθυνση μέσα από χέρσες εκτάσεις, διασχίζει την εθνική οδό Άργους - Παλαιάς Επιδαύρου στον οικισμό Γιαννουλαίικα και στη συνέχεια κατευθύνεται νοτιοδυτικά και εισέρχεται στην

Αργολική πεδιάδα. Αφού διασχίσει την επαρχιακή οδό Ναυπλίου Δρεπάνου η κοίτη του χάνεται και το ρέμα εκφυλίζεται σε πλανώμενη ροή στις αγροτικές εκτάσεις μεταξύ Δρεπάνου και Ασίνης.

6.6.3 Ανθρωπογενή χαρακτηριστικά

Χρήσεις Γης - Οικονομικές Δραστηριότητες

Εντός της ΖΔΥΚΠ η κυρίαρχη χρήση γης είναι η γεωργική. Εντός της ΛΑΠ της ΖΔΥΚΠ έχει εγκριθεί το ΣΧΟΟΑΠ Άργους (ΦΕΚ 269/ΑΑΠ/2010) και βρίσκονται υπό εκπόνηση τα ΣΧΟΟΑΠ: Λέρνας, Λυρκείας, Μυκηναίων, Κουτσοποδίου, Μιδέας, Ναυπλίου, Ασίνης, Τενέας, Ασκληπιείου, Νεμέας

Επίσης, εγκεκριμένα Γενικά Πολεοδομικά Σχέδια διαθέτουν οι οικισμοί:

- Νέα Κίου (ΦΕΚ 734/Δ/85)
- Ναύπλιο (ΦΕΚ 569/Δ/85, τροπ. ΦΕΚ 403/Δ/93)

Εντός της ΛΑΠ της ΖΔΥΚΠ βρίσκεται σε ισχύ η ΖΟΕ και αφορά στην περιοχή των δήμων Άργους και Μιδέας και ειδικότερα στην εδαφική ενότητα «*Δήμος Αργούς, Μιδέας, Κοιν. Νέας Κίου, Μύλων, Τίρυνθας, Δαναμάρας, Κιβερίου, Κουτσοποδίου, Σκαφαδακίου*». Η οριοθέτηση της εν λόγω ΖΟΕ έγινε σύμφωνα με το ΦΕΚ 396/Δ/8-6-99.

Εντός της ΖΔΥΚΠ έχουν οριοθετηθεί 38 οικισμοί. Τμήματα των πόλεων του Άργους και του Ναυπλίου που βρίσκονται εντός της ΖΔΥΚΠ έχουν χαρακτηριστεί ως παραδοσιακοί οικισμοί, ενώ παραδοσιακός έχει χαρακτηριστεί και ο οικισμός της Καρυάς, που εντοπίζεται εντός της ΛΑΠ της ΖΔΥΚΠ.

Εντός της ΛΑΠ της ΖΔΥΚΠ, χωροθετούνται:

- περί τις 87 μεταποιητικές μονάδες (εκ των οποίων οι 58 εντός της ΖΔΥΚΠ), η πλειοψηφία των οποίων δραστηριοποιείται στην παραγωγή ελαιολάδου, καθώς και στην επεξεργασία φρούτων και λαχανικών, ενώ υπάρχουν και αρκετές οινοποιητικές μονάδες.
- 2 βιομηχανικές μονάδες κεραμοποιίας, που βρίσκονται εντός της ΖΔΥΚΠ, emπίπτουν στις πρόνοιες της Οδηγίας 2010/75/ΕΕ (Οδηγία IED πρώην IPPC)
- 8 ΧΑΔΑ (εκ των οποίων οι δυο, βρίσκονται εντός της ΖΔΥΚΠ),
- 2 ΕΕΛ, του Τολού και αυτή των οικισμών Άργους, Ναυπλίου και Νέας Κίου, η οποία και βρίσκεται εντός της ΖΔΥΚΠ
- οι χερσαίες εγκαταστάσεις του λιμανιού του Ναυπλίου, καθώς και 3 αλιευτικών καταφυγίων – μαρινών (του Τολού, της Νέας Κίου και του Κιβερίου). Το σύνολο των εν λόγω λιμενικών υποδομών, εκτός του αλιευτικού καταφυγίου του Τολού, βρίσκονται εντός της ΖΔΥΚΠ.

Επισημαίνεται ότι τα Νοσοκομεία Άργους και Ναυπλίου βρίσκονται εντός ΖΔΥΚΠ.

Εντός της ΛΑΠ της ΖΔΥΚΠ, 2 περιοχές έχουν χαρακτηριστεί ως "Τοπία Ιδιαίτερου Φυσικού Κάλλους". Πρόκειται για: α) τον ανώνυμο λόφο δυτικά της Ασίνης και β) την Ακροναυπλία και Παλαμίδι. Και οι δυο αυτές περιοχές βρίσκονται εκτός ΖΔΥΚΠ. Εντός της ΛΑΠ της ΖΔΥΚΠ βρίσκονται κηρυγμένα 262 μνημεία και αρχαιολογικοί χώροι εκ των οποίων τα 69 αφορούν σε αστικά κτήρια. Εντός της ΛΑΠ της ΖΔΥΚΠ βρίσκονται οι ακόλουθοι κηρυγμένοι ιστορικοί και ιδιαίτερου φυσικού κάλλους τόποι:

- Η Πλατεία Άργους (Χώρος Ε' Εθνοσυνέλευσης)
- Ο Αρχαιολογικός χώρος Μυκηναίων
- Η θέση "Κουτσούρια" Ναυπλίου
- Η περιοχή Ζυμβρακάκη Ναυπλίου
- Η περιοχή από τα Λαγούμια μέχρι τον Ι. Ναό Ευαγγελιστρίας

- Ο Χώρος Δ' Εθνοσυνέλευσης στην Πρόνοια Ναυπλίου

Ανάμεσα τους αρχαιολογικούς χώρους της ΛΑΠ δεσπόζουσα θέση κατέχουν οι Μυκήνες και η Τίρυνθα που αποτελούν Μνημεία Παγκόσμιας Πολιτιστικής Κληρονομιάς της UNESCO. Άλλα σημαντικά μνημεία της ΛΑΠ σχετίζονται με την πόλη του Ναυπλίου (Κάστρο των Τόρων και το Μπούρτζι).

Οικισμοί

Οι σημαντικότεροι οικισμοί εντός ΖΔΥΚΠ «Πεδιάδα Άργους – Ναυπλίου – Δρεπάνου (GR03RAK0006)» είναι οι παρακάτω: Άργος, Ναύπλιο, Νέα Κίος, Νέα Τίρυνθα, Δρέπανο, Αγ. Ανδριανός, Αργολικό, Αγ. Τριάδα, Ανύφι, Ίναχος, Δαλαμανάρα, Κεφαλάρι, Μύλοι, Κιβέρι, Κουτσοπόδι.

Κύριες Τεχνικές Υποδομές

- Διευθέτηση Δερβενίου
- Διευθέτηση Ινάχου
- Διευθέτηση Ξεριά
- Διευθέτηση Ξεριά (Μπερμποσιώτη)

6.7 ΠΕΔΙΝΗ ΠΕΡΙΟΧΗ ΒΛΑΧΕΡΝΑΣ (GR03RAK0007)

6.7.1 Περιγραφή ζώνης – Καταγραφή και οριοθέτηση λεκανών απορροής

Η ΖΔΥΚΠ βρίσκεται στο χαμηλό σημείο μιας κλειστής υδρολογικής λεκάνης με μέσο υψόμετρο 951 m. Η λεκάνη απορροής του οροπεδίου Βλαχέρνας (Ορχομένιου πεδίου) αποτελεί τυπική περίπτωση καρστικής λεκάνης (πόλγης) και παρουσιάζει μέτρια ανάπτυξη υδρογραφικού δικτύου χωρίς κάποιο σημαντικό ποτάμι ή ρέμα. Η λεκάνη απορροής οριοθετείται από περιμετρικές ορεινές εξάρσεις (Μαίναλο, Λύρκειο κλπ) και φθάνει σε υψόμετρο έως και 1700m, ενώ στο χαμηλό σημείο της σχηματίζεται το οροπέδιο (Ορχομένιο πεδίο) που διαχωρίζεται σε δύο σημαντικά τμήματα, το νότιο του Λεβιδίου (1^ο Ορχομένιο πεδίο) με μέσο υψόμετρο περί τα 670m και το βόρειο μεταξύ Κανδήλας και Καφυών (2^ο Ορχομένιο πεδίο) με μέσο υψόμετρο περί τα 630m. Οι απορροές της λεκάνης καταλήγουν στην καταβόθρα Χωτούσας (Πλέσσια), βόρεια του οικισμού της Βλαχέρνας.

6.7.2 Φυσικά χαρακτηριστικά

Μορφολογικά Χαρακτηριστικά

Η συγκεκριμένη ΖΔΥΚΠ χωροθετείται στην ευρύτερη περιοχή του οροπεδίου Τρίπολης όπου οι κλίσεις είναι πολύ μικρές δεδομένου του ήπιου τοπογραφικού αναγλύφου που κυριαρχεί.

Κύρια γεωλογικά χαρακτηριστικά

Τα γεωλογικά χαρακτηριστικά και οι υδρογεωλογικές συνθήκες της κλειστής λεκάνης του οροπεδίου Βλαχέρνας (Ορχομένιου πεδίου), αναφέρθηκαν αναλυτικά σε προηγούμενη παράγραφο αφού η λεκάνη εξετάστηκε ενιαία με τη λεκάνη του Οροπεδίου Τρίπολης.

Παρουσίαση υδατορευμάτων που τροφοδοτούν τη ζώνη

Η λεκάνη απορροής αποστραγγίζεται μέσω χειμάρρων που προέρχονται από τους γύρω ορεινούς όγκους (Ολίγυρτος, Τραχύ, Λύρκειο, Μαίναλο) και καταλήγουν στο οροπέδιο της περιοχής Βλαχέρνας στην καταβόθρα Πλέσσια. Χαρακτηριστικό των ορεινών όγκων της περιοχής είναι το καρστικό σύστημα Κανδήλας, το οποίο εκφορτίζεται κατ' αρχάς εντός της λεκάνης με το μέτωπο των πηγών Βερόνης – Σίντζι – Κούρπα- Κεφαλαρίου, ενώ στη συνέχεια οι απορροές καταλήγουν μέσω

αποστραγγιστικών καναλιών και των προαναφερθέντων χειμάρρων στην καταβόθρα Πλέσσια, από όπου και απάγονται προς τη λεκάνη Λάδωνα (πηγές Παναγίτσας) που αποτελεί παραπόταμο του Αλφειού. Οι απορροές από το 1^ο Ορχομένιο πεδίο μεταφέρονται στο 2^ο Ορχομένιο πεδίο μέσω αποστραγγιστικού δικτύου από ανεπένδυτες τάφρους.

6.7.3 Ανθρωπογενή χαρακτηριστικά

Χρήσεις Γης - Οικονομικές Δραστηριότητες

Εντός της ΖΔΥΚΠ η κυρίαρχη χρήση γης είναι η γεωργική. Εντός της ΖΔΥΚΠ ο μεγαλύτερος οικισμός από την άποψη του πληθυσμιακού μεγέθους είναι η Βλαχέρνα, η οποία έχει χαρακτηριστεί και ως παραδοσιακός οικισμός. Επίσης, εντός της ΛΑΠ της ΖΔΥΚΠ, βρίσκονται τμήματα των υπό εκπόνηση ΣΧΟΟΑΠ Φενεού και Φαλάνθου ενώ χωροθετούνται 2 μεταποιητικές μονάδες και 7 κηρυγμένα μνημεία.

Οικισμοί

Οι σημαντικότεροι οικισμοί εντός ΖΔΥΚΠ «ΠΕΔΙΝΗ ΠΕΡΙΟΧΗ ΒΛΑΧΕΡΝΑΣ (GR03ΡΑΚ0007)» είναι η Βλαχέρνα και τμήμα του οικισμού Λίμνη.

Κύριες Τεχνικές Υποδομές

- Ε.Ο Νεμέας Λεβιδίου
- Αποστραγγιστικά και αρδευτικά δίκτυα

7 ΧΑΡΤΕΣ ΕΠΙΚΙΝΔΥΝΟΤΗΤΑΣ ΠΛΗΜΜΥΡΑΣ

7.1 ΜΕΘΟΔΟΛΟΓΙΑ ΚΑΤΑΡΤΙΣΗΣ ΧΑΡΤΩΝ ΕΠΙΚΙΝΔΥΝΟΤΗΤΑΣ ΠΛΗΜΜΥΡΑΣ

7.1.1 Εξεταζόμενα Σενάρια

Υδατορέματα

Έγινε προσδιορισμός των υδατορεμάτων (ποταμών, ρεμάτων, χειμάρρων) και των υδρολογικών λεκανών που τροφοδοτούν τις ΖΔΥΚΠ, όπως επίσης και των λιμνών που βρίσκονται εντός των ΖΔΥΚΠ. Η διαδικασία υλοποιήθηκε με χρήση Συστημάτων Γεωγραφικής Πληροφορίας (λογισμικό ArcGIS) με βάση ψηφιακό μοντέλο εδάφους της Κτηματολόγιο Α.Ε., ανάλυσης 5m x 5m (υψομετρική ακρίβεια 1.0m). Για το σύνολο των λεκανών απορροής υπολογίστηκαν: τα μορφολογικά τους χαρακτηριστικά, τα γεωλογικά χαρακτηριστικά και οι υδρογεωλογικές συνθήκες, οι εδαφικοί τύποι με έμφαση στην κατάταξή τους ανάλογα με τη διηθητικότητα τους, η κάλυψη γης - βλάστηση με βάση την αποτύπωση των χρήσεων γης κατά CORINE και επεξεργασία επί ορθοφωτοχάρτων της ΕΚΧΑ ΑΕ (2007-2009).

Τα κριτήρια επιλογής των υδατορεμάτων καθώς και ποια τελικά επιλέχθηκαν για το ΥΔ παρουσιάζονται αναλυτικά σε επόμενη παράγραφο (7.1.3).

Σύμφωνα με τα προβλεπόμενα για την εφαρμογή της Οδηγίας 2007/60/ΕΚ και της σχετικής της ΚΥΑ Η.Π 31822/1542/Ε103/2010 (ΦΕΚ Β' 1108/21.07.2010), όπως τροποποιήθηκε και ισχύει, πραγματοποιήθηκε η ανάλυση των ακόλουθων σεναρίων για την υδρολογική και υδραυλική ανάλυση των υδάτινων σωμάτων που εξετάστηκαν:

- πλημμύρες **υψηλής πιθανότητας υπέρβασης**, που ορίζονται ως πλημμύρες με περίοδο επαναφοράς **50 χρόνια**
- πλημμύρες **μέσης πιθανότητας υπέρβασης**, που ορίζονται ως πλημμύρες με περίοδο επαναφοράς **100 χρόνια**
- πλημμύρες **χαμηλής πιθανότητας υπέρβασης**, που ορίζονται ως πλημμύρες με περίοδο επαναφοράς **1000 χρόνια**.

Στη διαδικασία κατάρτισης των Χαρτών Επικινδυνότητας πλημμύρας εμφανίζονται μια σειρά από αβεβαιότητες που σχετίζονται με τον πιθανοτικό χαρακτήρα των μεγίστων βροχοπτώσεων, με το συνθετικό μοναδιαίο υδρογράφημα, με την εκτίμηση του CN και κατά συνέπεια του όγκου και της αιχμής της πλημμύρας, με την χαμηλή ανάλυση του ψηφιακού μοντέλου εδάφους (ψηφιακό μοντέλο εδάφους της Κτηματολόγιο Α.Ε., ανάλυσης 5m x 5m και υψομετρική ακρίβειας 1.0m) και με την εκτίμηση του συντελεστή Manning. Οι παραπάνω αβεβαιότητες μπορεί να έχουν σημαντική επιρροή τόσο στο όριο της κατακλυζόμενης έκτασης αλλά και στην χωρική και χρονική κατανομή του βάθους και της ταχύτητας του νερού.

Για το λόγο αυτό στις τεχνικές προδιαγραφές του έργου προβλέπεται ειδικά για τους ποταμούς με μόνιμη ροή να γίνει ανάλυση ευαισθησίας με εξέταση σεναρίων «ευμενών» και «δυσμενών» συνθηκών για περιόδους επαναφοράς 50, 100 και 1000 έτη. Στις ευμενείς συνθήκες χρησιμοποιείται το ευμενές πλημμυρικό υδρογράφημα και μειωμένες τιμές του συντελεστή Manning, ενώ για τις δυσμενείς συνθήκες χρησιμοποιείται το δυσμενές πλημμυρικό υδρογράφημα με αυξημένες τιμές του συντελεστή Manning.

Στο Υδατικό Διαμέρισμα Ανατολικής Πελοποννήσου πραγματοποιήθηκε ανάλυση ευαισθησίας για τον π. Ευρώτα με ευμενείς, μέσες και δυσμενείς συνθήκες. Στον παρακάτω πίνακα φαίνονται συγκεντρωτικά όλες οι παράμετροι που μεταβάλλονται για κάθε εξεταζόμενο σενάριο.

Πίνακας 7.1: Εξεταζόμενα σενάρια και παράμετροι που μεταβάλλονται ανά σενάριο

Πιθανότητα Υπέρβασης	Συνθήκες	Όμβρια Καμπύλη	Χρονική κατανομή βροχόπτωσης	CN	Χρόνος συγκέντρωσης	Συντελεστής Manning
50	Μέσες	κεντρική τιμή	Εναλασσόμενα μπλοκ	Πλέον πιθανή τιμή	Πλέον πιθανή τιμή	Πλέον πιθανή τιμή
	Ευμενείς	κάτω όριο εμπιστοσύνης		Χαμηλή αρχική υγρασία	Αυξημένος	Αυξημένος
	Δυσμενείς	άνω όριο εμπιστοσύνης		Υψηλή αρχική υγρασία	Μειωμένος	Μειωμένος
100	Μέσες	κεντρική τιμή	Εναλασσόμενα μπλοκ	Πλέον πιθανή τιμή	Πλέον πιθανή τιμή	Πλέον πιθανή τιμή
	Ευμενείς	κάτω όριο εμπιστοσύνης		Χαμηλή αρχική υγρασία	Αυξημένος	Αυξημένος
	Δυσμενείς	άνω όριο εμπιστοσύνης		Υψηλή αρχική υγρασία	Μειωμένος	Μειωμένος
1000	Μέσες	κεντρική τιμή	Χαμηλή πιθανότητα υπέρβασης	Πλέον πιθανή τιμή	Πλέον πιθανή τιμή	Πλέον πιθανή τιμή
	Ευμενείς	κάτω όριο εμπιστοσύνης		Χαμηλή αρχική υγρασία	Αυξημένος	Αυξημένος
	Δυσμενείς	άνω όριο εμπιστοσύνης		Υψηλή αρχική υγρασία	Μειωμένος	Μειωμένος

Λίμνες

Έγινε προσδιορισμός των υδρολογικών λεκανών που τροφοδοτούν τις λίμνες που βρίσκονται εντός των ΖΔΥΚΠ και υπολογίστηκαν τα πλημμυρικά υδρογραφήματα των λεκανών απορροής. Εξετάστηκαν τα σενάρια για περιόδους επαναφοράς T=50 έτη, T=100 έτη και T=1 000 έτη.

Παράκτια ύδατα

Με βάση τα στοιχεία της μελέτης «Προκαταρκτική Αξιολόγηση Κινδύνων Πλημμύρας από την θάλασσα και εκτίμηση της πιθανής ανύψωσης της στάθμης της θάλασσας για την αξιολόγηση της επικινδυνότητάς τους» δεν εντοπίζονται παράκτιες περιοχές του ΥΔ οι οποίες εμφανίζουν επικινδυνότητα (βλ. Κεφ. 5.4).

7.1.2 Πλημμυρικές Παροχές

Για τον υπολογισμό των πλημμυρικών παροχών των υδατορεμάτων που καθορίστηκαν σε κάθε ΖΔΥΚΠ, παρήχθησαν πλημμυρικά υδρογραφήματα με επίλυση μαθηματικών ομοιωμάτων βροχής – απορροής, με βάση τα ακόλουθα βήματα:

Κατάρτιση Όμβριων Καμπυλών

Αρχικά, συλλέχθηκαν δείγματα από 165 σταθμούς για τα 3 Υδατικά Διαμερίσματα της Πελοποννήσου, που ανήκουν στις εξής υπηρεσίες:

- 60 σταθμοί του ΥΠΕΚΑ (τ. ΥΠΕΧΩΔΕ)
- 59 σταθμοί της ΔΕΗ
- 26 σταθμοί της ΕΜΥ
- 20 σταθμοί του ΥΠΑΑΤ (τ. ΥΠΓΕ)

Από τους παραπάνω, οι 112 διαθέτουν μόνο ημερήσιο βροχόμετρο, οι 39 διαθέτουν βροχογράφο και βροχόμετρο, ενώ σε 14 σταθμούς υπάρχει μόνο βροχογράφος. Τα δείγματα των σταθμών καλύπτουν από 8 έως 68 έτη. Σε πρώτο στάδιο έγινε συλλογή, ανάλυση και επεξεργασία των δεδομένων με σκοπό την παραγωγή χρονοσειρών μεγίστων βροχοπτώσεων για χρονικά βήματα 5min, 10min, 30 min, 1h, 2h, 3h, 6h, 12h, 24h, 48h, τα οποία χρησιμοποιήθηκαν ακολούθως για την κατάρτιση των όμβριων καμπυλών. Συγκεκριμένα ακολουθήθηκαν τα επόμενα βήματα:

- Η αρχική επιλογή των σταθμών αναφοράς βροχογράφων και βροχομέτρων για την κατάρτιση των όμβριων καμπυλών έγινε λαμβάνοντας υπόψη συγκεκριμένα κριτήρια: χωρική πυκνότητα, υψομετρική κάλυψη, χρονικό μήκος, συνεχής λειτουργία στην διάρκεια του έτους, ποιότητα δεδομένων, αξιοπιστία μετρήσεων (χρονοσειρές δεδομένων άνω των 15 ετών, γεωγραφική θέση ώστε να καλύπτονται ομοιόμορφα όλες οι περιοχές των Υδατικών Διαμερισμάτων, αξιοπιστία μετρήσεων, κλπ).
- Έγινε καταγραφή όλων των μορφών εντύπων, ταινιών καταγραφής και δεδομένων σε ψηφιακή μορφή που διατέθηκαν από τους αρμόδιους φορείς ΥΠΕΝ, ΕΜΥ, ΔΕΗ, ΥΠΑΑΤ (διαχειριστικές πληροφορίες σταθμού, αριθμός και είδος οργάνων, φορέας λειτουργίας, περίοδος δεδομένων, χρονικό βήμα καταγραφής, κλπ), των δεδομένων που υπάρχουν καταχωρημένα στην Εθνική Τράπεζα Υδρολογικής και Μετεωρολογικής Πληροφορίας (ΕΤΥΜΠ), καθώς και επιπλέον δεδομένων φορέων τα οποία μέχρι σήμερα δεν ήταν καταχωρημένα στην ΕΤΥΜΠ. Σε γενικές γραμμές, οι σταθμοί του ΥΠΕΝ είχαν διαθέσιμες χρονοσειρές άνω των 35 ετών, της ΕΜΥ άνω των 15 ετών ενώ της ΔΕΗ είχαν μεγάλες διακυμάνσεις, ξεκινώντας από 10 έτη φτάνοντας μέχρι και πάνω από τα 50 έτη, όπως και του ΥΠΑΑΤ όπου το μήκος των χρονοσειρών ξεκινούσε από 5 έτη και ξεπερνούσε τα 45 έτη. Σε κάποιες περιπτώσεις έγινε αποδελτίωση παλαιότερων υδρολογικών μελετών. Σε κάποιες περιπτώσεις σταθμών αξιοποιήθηκαν στοιχεία αποδελτίωσης παλαιότερων υδρολογικών μελετών.
- Υπήρξαν περιπτώσεις απόρριψης σταθμών είτε επειδή δεν είχαν καθόλου δεδομένα (Πιάνα ΔΕΗ, βροχόμετρο, Λυκουριά ΔΕΗ, βροχόμετρο) είτε επειδή το μήκος του δείγματος κρίθηκε ανεπαρκές (Κρίνη ΔΕΗ, βροχόμετρο, Νεοχώρι Καρυτ. ΔΕΗ, βροχόμετρο, Πλατύ ΔΕΗ, βροχογράφος). Τέλος, απορρίφθηκαν ορισμένοι ακόμα σταθμοί, των οποίων τα δεδομένα κρίθηκαν αναξιόπιστα, με βάση τις εμπειρικές και στατιστικές αναλύσεις που έγιναν. Με τις διαδικασίες αυτές, το τελικό δείγμα των σταθμών μειώθηκε από 165 σε 159.
- Πραγματοποιήθηκε συλλογή, αρχειοθέτηση και ψηφιοποίηση δεδομένων των σταθμών που επιλέχθηκαν. Επεξεργασία χρονοσειρών και παραγωγή χρονοσειρών μεγίστων βροχοπτώσεων για χρονικά βήματα 5min, 10min, 30 min, 1h, 2h, 3h, 6h, 12h, 24h, 48h. Η επεξεργασία των

χρονοσειρών έγινε μέσω του λογισμικού «Υδρογνώμονας» (<http://hydrognomon.org/>) ώστε να αποκτήσουν αυστηρό χρονικό βήμα και με διαδικασίες συνάθροισης.

- Δευτερογενής ποιοτικός-εμπειρικός έλεγχος για εντοπισμό (και την απομάκρυνση) περαιτέρω σφαλμάτων στα πρωτογενή δείγματα (τυπικοί έλεγχοι επάρκειας και συνέπειας δεδομένων, γραφικοί έλεγχοι, εντοπισμός ακραίων τιμών – outliers, σύγκριση κοινών δεδομένων βροχογράφων και βροχομέτρων) και γραφικοί έλεγχοι.
- Προσαρμογή της κατανομής Γενική Ακραίων Τιμών (ΓΑΤ General Extreme Value) στα δείγματα μέγιστων ημερήσιων υψών βροχής και έλεγχος στατιστικής συνέπειας με βάση την παράμετρο σχήματος κ της κατανομής ΓΑΤ (με χρήση της εμπειρικής κατανομής Weibull). Επανελέγχος δειγμάτων (με βάση την τιμή της κ) και επιλογή τελικών δειγμάτων
- Καθορισμός τελικών δειγμάτων και ανάλυση στατιστικών μεγεθών τους (στατιστικά μεγέθη). Μετά την επιλογή του τελικού δείγματος σταθμών και των αντίστοιχων χρονοσειρών μέγιστων βροχοπτώσεων, ακολούθησαν οι επεξεργασίες, στατιστικές και χωρικές, για την εκτίμηση των όμβριων καμπυλών.

Το τελικό σύνολο δεδομένων περιλαμβάνει για τα 3 Υδατικά Διαμερίσματα της Πελοποννήσου δείγματα ετήσιων μέγιστων βροχοπτώσεων από 157 σταθμούς, σε διάφορες χρονικές κλίμακες (195 χρονοσειρές από 143 βροχόμετρα και 52 βροχογράφους).

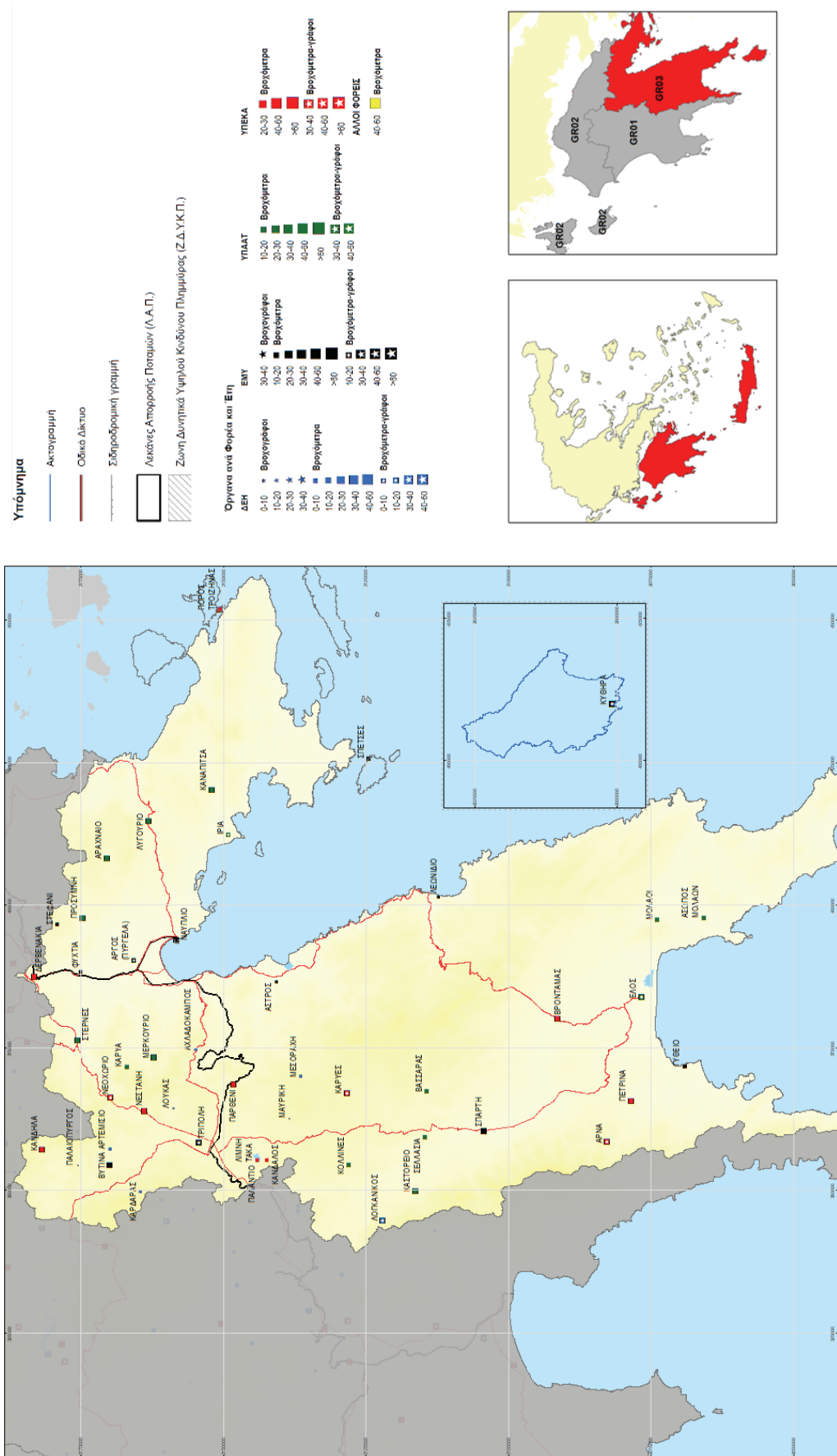
Με βάση τα παραπάνω, η διαθέσιμη πληροφορία κατανέμεται ως εξής:

- 105 σταθμοί εξοπλισμένοι μόνο με βροχόμετρο, όπου διαμορφώθηκαν δείγματα μέγιστων για δύο χρονικές κλίμακες (24 και 48 h)
- 14 σταθμοί εξοπλισμένοι μόνο με βροχογράφο, όπου διαμορφώθηκαν δείγματα μέγιστων για όλες οι χρονικές κλίμακες, από 5 min έως 48 h
- 38 σταθμοί εξοπλισμένοι με βροχόμετρο και βροχογράφο, όπου για τις χρονικές κλίμακες των 24 και 48 h διαμορφώθηκε η ενοποιημένη χρονοσειρά, ενώ για τις χαμηλότερες κλίμακες, από 5 min έως 12 h, χρησιμοποιήθηκαν τα δείγματα του βροχογράφου.

Η παραπάνω πληροφορία κρίνεται ικανοποιητική για την στατιστική διερεύνηση της χωρικής διάταξης των ισχυρών βροχοπτώσεων στην περιοχή μελέτης.

Αναλυτικές πληροφορίες για τη συλλογή και επεξεργασία δεδομένων των βροχομετρικών και βροχογραφικών σταθμών του Υδατικού Διαμερίσματος Ανατολικής Πελοποννήσου παρουσιάζονται στο Παραδοτέο 2: Όμβριες καμπύλες που είναι αναρτημένο στον ειδικά διαμορφωμένο ιστότοπο του ΥΠΕΝ: <http://floods.ypeka.gr/index.php/14-arxiki/177-omvries-kampyles-gr03>.

Στο σχήμα που ακολουθεί (Σχήμα 7.1) παρουσιάζονται οι σταθμοί (βροχομετρικοί και βροχογραφικοί) που χρησιμοποιήθηκαν για την παραγωγή όμβριων καμπυλών στο Υδατικό Διαμέρισμα Ανατολικής Πελοποννήσου ΥΔ 03.



Σχήμα 7.1: Δίκτυο βροχομετρικών και βροχογραφικών σταθμών για την παραγωγή όμβριων καμπυλών στο Υδατικό Διαμέρισμα Ανατολικής Πελοποννήσου (ΥΔ03)

Η μαθηματική έκφραση που χρησιμοποιείται για την κατάρτιση των όμβριων καμπυλών είναι της μορφής :

$$i(d,T) = \frac{\lambda'(T^{\kappa} - \psi')}{(1+d/\theta)^{\eta}}$$

Όπου

$i(d,T)$: Ένταση βροχής (mm/h)

d : η διάρκεια βροχόπτωσης

T : η περίοδος επαναφοράς

κ : παράμετρος σχήματος της κατανομής Γενική Ακραίων Τιμών (ΓΑΤ)

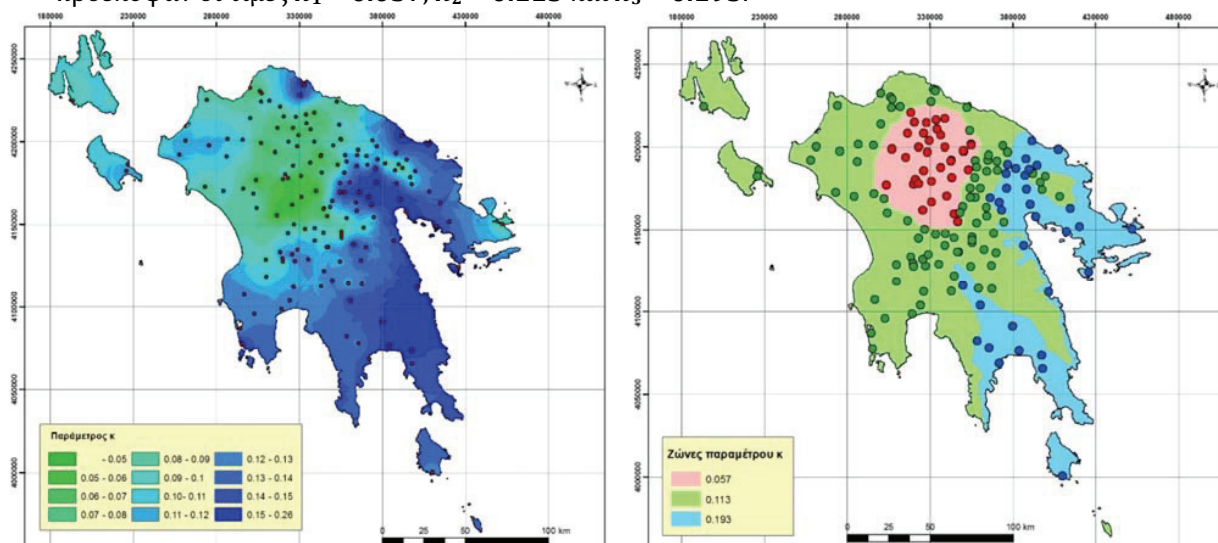
θ, η : παράμετροι της κατανομής Γενική Ακραίων Τιμών (ΓΑΤ)

λ : παράμετρος κλίμακας της κατανομής Γενική Ακραίων Τιμών (ΓΑΤ)

ψ' : παράμετρος θέσης της κατανομής Γενική Ακραίων Τιμών (ΓΑΤ)

Η γενική συναρτησιακή σχέση των όμβριων καμπυλών περιλαμβάνει πέντε παραμέτρους, από τις οποίες:

- οι δύο παράμετροι της αριθμητικής έκφρασης του παρονομαστή, δηλαδή της συνάρτησης διάρκειας $b(d)$, οι οποίες θεωρήθηκαν κοινές σε όλη την περιοχή μελέτης, εκτιμήθηκαν από ταυτόχρονη βελτιστοποίηση των δειγμάτων των 20 βροχογράφων λεπτής χρονικής διακριτότητας, από το οποίο προέκυψαν οι τιμές $\theta = 0.089$ και $\eta = 0.724$.
- Η παράμετρος σχήματος κ της κατανομής ΓΑΤ, η οποία εισάγεται στον αριθμητή, θεωρήθηκε ότι διαφοροποιείται στις τρεις γεωγραφικές ζώνες, όπου συνδυάζοντας δύο προσεγγίσεις (μέσος όρος σημειακών δειγμάτων και βελτιστοποιημένη τιμή ενοποιημένων δειγμάτων κάθε ζώνης), προέκυψαν οι τιμές $\kappa_1 = 0.057$, $\kappa_2 = 0.113$ και $\kappa_3 = 0.193$.



Σχήμα 7.2: Διαχωρισμός των ΥΔ Πελοποννήσου στις τρεις ζώνες σταθερής παραμέτρου σχήματος με $\kappa_1=0.057$, $\kappa_2=0.113$ και $\kappa_3=0.193$

- Για την εκτίμηση των άλλων δυο παραμέτρων λ, ψ (ή ισοδύναμα λ', ψ') της έκφρασης των ομβρίων καμπυλών σε κάθε σταθμό, εφαρμόστηκε μια διαδικασία βέλτιστης προσαρμογής στα αντίστοιχα δείγματα. Στις θέσεις των βροχογράφων, έγινε ενοποίηση των δειγμάτων όλων των χρονικών κλιμάκων, ενώ στις θέσεις των βροχομέτρων χρησιμοποιήθηκαν τα δείγματα μέγιστων ημερήσιων και διήμερων υψών βροχής. Τα δείγματα των βροχομέτρων πολλαπλασιάστηκαν με

τους τυπικούς συντελεστές αναγωγής της βιβλιογραφίας, δηλαδή 1.13 για τα ημερήσια ύψη και 1.04 για διήμερα (Linsley *et al.*, 1975, σ. 357). Οι συντελεστές αυτοί εφαρμόζονται ώστε να διορθώσουν το σφάλμα διακριτοποίησης που οφείλεται στη μέτρηση της αθροιστικής βροχής ανά 24 h, αντί για συνεχή μέτρηση και εξαγωγή του μέγιστου ύψους βροχής από τυχαίες χρονικές κλίμακες διάρκειας 24 h.

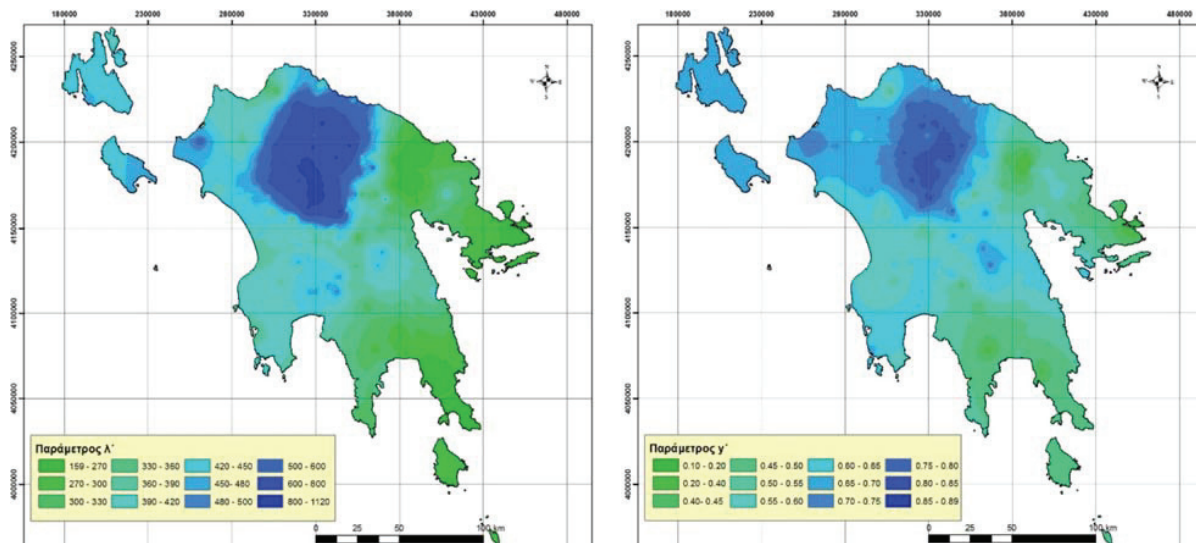
Οι τελικές σημειακές τιμές για τις παραμέτρους λ', κ, ψ η και θ στις θέσεις των σταθμών του Υδατικού Διαμερίσματος Ανατολικής Πελοποννήσου, παρουσιάζονται στον ακόλουθο Πίνακα (Πίνακας 7.2) και μπορούν να εφαρμοστούν άμεσα για την κατάρτιση των όμβριων καμπυλών στη θέση του αντίστοιχου σταθμού. Στη συνέχεια από την όμβρια καμπύλη που προκύπτει συναρτήσε των πέντε παραμέτρων, μπορούν να παραχθούν σημειακές τιμές υψών βροχής, για συγκεκριμένη διάρκεια και περίοδο επαναφοράς.

Πίνακας 7.2: Τελικές τιμές παραμέτρων σημειακών όμβριων καμπυλών στις θέσεις των σταθμών του ΥΔ Ανατολικής Πελοποννήσου

α/α	ΟΝΟΜΑ ΣΤΑΘΜΟΥ	X	Y	Z	κ	λ'	ψ'	θ	η
1	ΑΡΑΧΝΑΙΟ	408139.1	4170273.1	567.8	0.113	512.7	0.662	0.089	0.724
2	ΑΡΓΟΣ (ΠΥΡΓΕΛΑ)	390418	4165508.4	0	0.193	226.7	0.53	0.089	0.724
3	ΑΡΝΑ	358411	4082449.75	779.2	0.193	317.4	0.491	0.089	0.724
4	ΑΡΤΕΜΙΣΙΟ	357212	4169655	750	0.113	224.2	0.362	0.089	0.724
5	ΑΣΤΡΟΣ	386502.1	4140466.1	49.6	0.193	332.7	0.53	0.089	0.724
6	ΑΣΩΠΟΣ ΜΟΛΑΩΝ	397827.2	4065528.7	55	0.193	170.4	0.3	0.089	0.724
7	ΑΧΛΑΔΟΚΑΜΠΟΣ	374629	4154576	480	0.113	339.1	0.599	0.089	0.724
8	ΒΑΣΣΑΡΑΣ	367384.3	4114107.1	646	0.113	421	0.688	0.089	0.724
9	ΒΡΟΝΤΑΜΑΣ	379975.41	4091123	140.6	0.193	238.6	0.432	0.089	0.724
10	ΒΥΤΙΝΑ	354271	4169706	1014	0.113	558.6	0.681	0.089	0.724
11	ΓΥΘΕΙΟ	371888.1	4068845	0	0.193	419.2	0.549	0.089	0.724
12	ΔΕΡΒΕΝΑΚΙΑ	387486.69	4182949.5	265.3	0.193	176.1	0.229	0.089	0.724
13	ΕΛΟΣ	383782.4	4076450	4.5	0.193	242.7	0.556	0.089	0.724
14	ΙΡΙΑ	412359.1	4148917.6	20.1	0.193	318.5	0.586	0.089	0.724
15	ΚΑΝΑΠΙΤΣΑ	420116.2	4151842.6	361.7	0.193	290	0.472	0.089	0.724
16	ΚΑΝΔΑΛΟΣ	355289.69	4142035.25	812.3	0.113	322	0.59	0.089	0.724
17	ΚΑΝΔΗΛΑ	357019.19	4181601.75	762.3	0.113	536.6	0.686	0.089	0.724
18	ΚΑΡΔΑΡΑΣ	349760	4164237	950	0.113	386.4	0.409	0.089	0.724
19	ΚΑΡΥΑ	371682.6	4166776.2	649.5	0.193	523.9	0.67	0.089	0.724
20	ΚΑΡΥΕΣ	366982.5	4128103.75	917.8	0.113	496.7	0.817	0.089	0.724
21	ΚΑΣΤΟΡΕΙΟ	349786.1	4116090.6	10	0.193	337	0.338	0.089	0.724
22	ΚΟΛΛΙΝΕΣ	354463.1	4127718.2	792.7	0.113	291.7	0.501	0.089	0.724
23	ΚΥΘΗΡΑ	409840	4000639	0	0.193	249.2	0.512	0.089	0.724
24	ΛΕΩΝΙΔΙΟ	401454.6	4111959.5	0	0.193	504.8	0.629	0.089	0.724
25	ΛΙΜΝΗ ΤΑΚΑ	355292	4143790	665	0.113	301	0.474	0.089	0.724
26	ΛΟΓΚΑΝΙΚΟΣ	344600.19	4121834.5	738.4	0.113	509.4	0.704	0.089	0.724
27	ΛΟΥΚΑΣ	364381	4158436	690	0.113	454.5	0.799	0.089	0.724

α/α	ΟΝΟΜΑ ΣΤΑΘΜΟΥ	X	Y	Z	κ	λ'	ψ'	θ	η
28	ΛΥΓΟΥΡΙΟ	414695.8	4162933.2	336	0.193	297.8	0.431	0.089	0.724
29	ΜΑΥΡΙΚΗ	362574	4138118	940	0.113	444.7	0.791	0.089	0.724
30	ΜΕΡΚΟΥΡΙΟ	373269	4161995	395	0.193	278.4	0.43	0.089	0.724
31	ΜΕΣΟΡΑΧΗ	369923	4136151	865	0.113	513.4	0.67	0.089	0.724
32	ΜΟΛΛΑΟΙ	397504.3	4073625.5	190.5	0.193	259	0.442	0.089	0.724
33	ΝΑΥΠΛΙΟ	393821	4158008	0	0.193	382.3	0.603	0.089	0.724
34	ΝΕΟΧΩΡΙΟ	366136.41	4169556.5	703.5	0.193	278	0.588	0.089	0.724
35	ΝΕΣΤΑΝΗ	363968.69	4163604.5	647.5	0.113	392.3	0.628	0.089	0.724
36	ΠΑΛΑΙΟΠΥΡΓΟΣ	354369	4175254	680	0.113	404.5	0.789	0.089	0.724
37	ΠΑΛΑΝΤΙΟ	355324	4145640	630	0.113	254.2	0.557	0.089	0.724
38	ΠΑΡΘΕΝΙ	368526.09	4148066.5	681.5	0.113	313.4	0.549	0.089	0.724
39	ΠΕΤΡΙΝΑ	365625.09	4078267.75	240.2	0.193	247.2	0.24	0.089	0.724
40	ΠΟΡΟΣ ΤΡΟΙΖΗΝΑΣ	451807.91	4150404.25	38.9	0.193	185.9	0.126	0.089	0.724
41	ΠΡΟΣΥΜΝΗ	397592.9	4174511.2	251.1	0.113	259.5	0.529	0.089	0.724
42	ΣΕΛΛΑΣΙΑ	359273.2	4114401.5	592	0.113	362.2	0.621	0.089	0.724
43	ΣΠΑΡΤΗ	360402.5	4104071.9	203.7	0.193	272.2	0.407	0.089	0.724
44	ΣΠΕΤΣΕΣ	425820	4124239	0	0.193	156	0.748	0.089	0.724
45	ΣΤΕΡΝΕΣ	376254.6	4175385.2	177.1	0.193	218.6	0.408	0.089	0.724
46	ΣΤΕΦΑΝΙ	396621.8	4178811.5	0	0.113	273.3	0.542	0.089	0.724
47	ΤΡΙΠΟΛΗ	358225.5	4154010	0	0.113	332.9	0.661	0.089	0.724
48	ΦΥΧΤΙΑ	388158	4174728	0	0.193	202	0.439	0.089	0.724

Ο Πίνακας 7.2 παρουσιάζει τις σημειακές εκτιμήτριες των παραμέτρων των όμβριων καμπυλών στις θέσεις των βροχομετρικών σταθμών. Για την εκτίμηση των παραμέτρων σε οποιαδήποτε άλλη θέση, αξιοποιούνται οι σημειακές αυτές τιμές με χρήση μεθόδων χωρικής παρεμβολής. Στην περίπτωση που απαιτείται η κατάρτιση της όμβριας καμπύλης σε κλίμακα λεκάνης απορροής, απαιτείται ο προσδιορισμός μιας «αντιπροσωπευτικής» τιμής της κάθε παραμέτρου. Αυτό προϋποθέτει την κατάρτιση χαρτών χωρικής παρεμβολής των παραμέτρων, και την εφαρμογή τεχνικών επιφανειακής ολοκλήρωσης για την εκτίμηση της αντιπροσωπευτικής τιμής κάθε παραμέτρου, που αποτελεί σημειακή εκτιμήτρια για την εν λόγω λεκάνη. Προφανώς, η παραπάνω διαδικασία έχει νόημα μόνο για τις παραμέτρους κλίμακας, λ, και θέσης, ψ (ή τις αντίστοιχες ανηγμένες τιμές, λ' και ψ'), οι οποίες εμφανίζουν σημαντική χωρική μεταβλητότητα. Ενδεικτικά σχήματα κατανομής των τιμών των παραμέτρων αυτών δίνονται στη συνέχεια:



Χωρική απεικόνιση ανηγμένης
παραμέτρου κλίμακας λ'

Χωρική απεικόνιση ανηγμένης
παραμέτρου θέσης ψ'

Σχήμα 7.3: Χωρική απεικόνιση ανηγμένης παραμέτρου κλίμακας λ' και ανηγμένης παραμέτρου θέσης ψ' των ΥΔ Πελοποννήσου

Επιπλέον για τις όμβριες καμπύλες με περίοδο επαναφοράς $T=50, 100$ και 1000 έτη υπολογίστηκαν τα όρια εμπιστοσύνης για βαθμό εμπιστοσύνης 80% ώστε να εξαιρεθεί το ανώτερο και το κατώτερο 10% των τιμών. Τα όρια εμπιστοσύνης υπολογίστηκαν από το ενοποιημένο δείγμα όλων των διαθέσιμων χρονικών κλιμάκων, οπότε είναι αδιαστατοποιημένα ως προς τη διάρκεια. Επιπλέον δεν έχουν αναλυτικές εκφράσεις, οπότε οι τιμές υπολογίστηκαν σε κάθε σταθμό για περιόδους επαναφοράς $50, 100$ και 1000 έτη.

Αναλυτικές πληροφορίες, η μεθοδολογία, τα αποτελέσματα της στατιστικής επεξεργασίας και οι παράμετροι των ομβρίων καμπυλών σε κάθε σταθμό του Υδατικού Διαμερίσματος Ανατολικής Πελοποννήσου παρουσιάζονται στο Παραδοτέο 2: Όμβριες καμπύλες που είναι αναρτημένο στον ειδικά διαμορφωμένο ιστότοπο του ΥΠΕΝ: <http://floods.ypeka.gr/index.php/14-arxiki/177-omvries-kampyles-gr03>.

Επιπρόσθετα, οι όμβριες καμπύλες που καταρτίστηκαν για όλα τα Υδατικά Διαμερίσματα της χώρας είναι αναρτημένες στο ειδικό ιστότοπο του ΥΠΕΝ: <http://floods.ypeka.gr/index.php/methodologies-ergaleia/omvries-kampyles> ώστε να μπορούν να χρησιμοποιηθούν για τον υπολογισμό της έντασης της βροχόπτωσης σχεδιασμού, για επιλεγμένη διάρκεια και περίοδο επαναφοράς, σε οποιαδήποτε θέση ή λεκάνη απορροής της χώρας. Στον ίδιο ιστότοπο είναι αναρτημένα και αρχεία τεκμηρίωσης για την κατάρτιση των ομβρίων καμπυλών (τεχνική έκθεση, σχέδιο, ψηφιακά αρχεία κτλ).

Παραγωγή πλημμυρικών υδρογραφημάτων

Για την παραγωγή πλημμυρικών υδρογραφημάτων καταστρώθηκε και επιλύθηκε μαθηματικό ομοίωμα βροχής απορροής. Η υδρολογική προσομοίωση έγινε με το λογισμικό HEC - HMS (Hydrologic Engineering Center, US Army Corps of Engineers) με το οποίο γίνονται όλοι οι απαιτούμενοι υπολογισμοί που απαιτούνται για την περιγραφή του φαινομένου του μετασχηματισμού της βροχής σε απορροή. Το μαθηματικό ομοίωμα αποτελείται από υπολεκάνες, η απορροή των οποίων καταλήγει σε ένα υδατόρεμα και σε κόμβους στους οποίους συμβάλλουν τα υδατορέματα των επιμέρους λεκανών. Κάθε λεκάνη/υπολεκάνη του μαθηματικού ομοιώματος λαμβάνει έναν μοναδικό κωδικό που ο οποίος περιλαμβάνει τον κωδικό της λεκάνης απορροής στην οποία ανήκει και λαμβάνει

αύξουσες τιμές από κατάντη προς ανάντη. Σε κάθε κόμβο συμβάλλουν από ανάντη ένα ή περισσότερα υδατορέματα και ο κάθε κόμβος ενώνεται προς τα κατάντη με έναν μοναδικό κόμβο. Τα πλημμυρικά υδρογραφήματα υπολογίζονται σε κάθε κόμβο του μαθηματικού ομοιώματος της λεκάνης.

Τα επιμέρους βήματα που έγιναν για την παραγωγή των πλημμυρικών υδρογραφημάτων είναι τα παρακάτω:

- Έγινε γενίκευση των παραμέτρων της όμβριας καμπύλης (κ , λ' , ψ') σε κάθε υπολεκάνη μέσω επιφανειακής ολοκλήρωσης.
- Υπολογίστηκαν τα άνω και κάτω όρια εμπιστοσύνης της όμβριας καμπύλης για περιόδους επαναφοράς 50, 100 και 1000 ετών, επιλογή της διάρκειας της καταιγίδας (12ώρες, 24ώρες, 48 ώρες).
- Σε κάθε σταθμό εκτιμήθηκε ο λόγος του ύψους βροχής ως το πηλίκο του εκτιμημένου ορίου εμπιστοσύνης (άνω ή κάτω όριο) προς το ύψος βροχής που έχει υπολογιστεί για την εκάστοτε περίοδο επαναφοράς και διάρκεια. Η χωρική κατανομή των τιμών των λόγων σε επίπεδο Υδατικού Διαμερίσματος πραγματοποιήθηκε σε περιβάλλον Γεωγραφικών Πληροφοριών από όπου προέκυψε κάρναβος σε κάθε κελί του οποίου είχε αποδοθεί μια τιμή του λόγου του ύψους βροχής. Ως εκ τούτου αποδόθηκε μια χαρακτηριστική τιμή του λόγου του ύψους βροχής (είτε για άνω όριο είτε για κάτω όριο) ως ο μέσος όρος των τιμών των κελιών του καννάβου που περικλείονταν σε κάθε λεκάνη απορροής για συγκεκριμένη πάντα περίοδο επαναφοράς και διάρκεια.
- Η διάρκεια του υετογραφήματος σχεδιασμού ελήφθη για 12h, 24h και 48h σύμφωνα με την ακολουθούμενη πρακτική στις υδρολογικές μελέτες.
- Επιλέχθηκε χρονικό βήμα προσομοίωσης τα 15λεπτά
- Έγινε ο υπολογισμός του συνολικού ύψους βροχής για κάθε υπολεκάνη και αναγωγή της σημειακής τιμής σε επιφανειακή τιμή χρησιμοποιώντας το συντελεστή επιφανειακής αναγωγής ϕ .
- Υλοποιήθηκε χρονική κατανομή του συνολικού ύψους βροχής. Το υετογράφημα σχεδιασμού παράγεται χρησιμοποιώντας τις σχετικές όμβριες καμπύλες της περιοχής και με βάση τη μέθοδο των εναλλασσόμενων μπλοκ για πλημμύρες μέσης και υψηλής πιθανότητας υπέρβασης ήτοι με περιόδους επαναφοράς 50 και 100 χρόνια και τη μέθοδο της δυσμενέστερης διάταξης του υετογραφήματος σχεδιασμού για πλημμύρες χαμηλής πιθανότητας υπέρβασης, ήτοι με περιόδους επαναφοράς 1.000 έως 10.000 χρόνια.
- Έγινε ο υπολογισμός του ωφέλιμου (καθαρού) υετογραφήματος έγινε με εκτίμηση της ενεργού βροχόπτωσης σύμφωνα με τη μεθοδολογία της Soil Conservation Service (SCS). Η μέθοδος SCS, έχει μετονομαστεί σε μέθοδο NCRS και βασίζεται στην εκτίμηση του αριθμού CN (Curve Number). Χρησιμοποιώντας τα δεδομένα της κάλυψης γης και των εδαφικών τύπων σχηματίζονται χάρτες γεωγραφικής κατανομής του CN σε επίπεδο Υδατικού Διαμερίσματος και στη συνέχεια υπολογίζεται ένας σταθμισμένος μέσος αριθμός CN για κάθε υπολεκάνη. Ο αριθμός καμπύλης CN (curve number) αποτελεί μια χαρακτηριστική παράμετρο μιας λεκάνης απορροής που προτάθηκε από την Αμερικανική Soil Conservation Service (Natural Resources Conservation Service, 1972) προκειμένου να συμπυκνώσει τα φυσιογραφικά χαρακτηριστικά της λεκάνης σε μία τιμή. Ο αριθμός καμπύλης λαμβάνει τιμές από 0 μέχρι 100 και επηρεάζεται από τις συνθήκες εδάφους, τις χρήσεις γης, καθώς και τις προηγούμενες συνθήκες εδαφικής υγρασίας. Ο αριθμός καμπύλης βρίσκει εφαρμογή στον υπολογισμό μιας σειράς υδρολογικών μεγεθών που εισάγονται σε υδρολογικά μοντέλα πλημμυρών. Η τυπικότερη περίπτωση είναι η μέθοδος της SCS στην οποία ο

αριθμός καμπύλης χρησιμοποιείται για την εκτίμηση του χρόνου συγκέντρωσης και της ενεργού βροχόπτωσης. Η SCS κατατάσσει τα εδάφη σε τέσσερις ομάδες ανάλογα με τη διαπερατότητα τους.

- Ομάδα Α :** Εδάφη με μεγάλους ρυθμούς διήθησης π.χ. αμμώδη και χαλικώδη με πολύ μικρό ποσοστό ιλύος και αργίλου
- Ομάδα Β :** Εδάφη με μέσους ρυθμούς διήθησης π.χ. αμμώδης πηλός
- Ομάδα C :** Εδάφη με μικρούς ρυθμούς διήθησης π.χ. εδάφη από αργιλοπηλό, εδάφη με σημαντικό ποσοστό αργίλου, εδάφη φτωχά σε οργανικό υλικό
- Ομάδα D :** Εδάφη με πολύ μικρούς ρυθμούς διήθησης π.χ. εδάφη που διογκώνονται σημαντικά όταν διαβραχούν, πλαστικές άργιλοι. Στην ίδια ομάδα περιλαμβάνονται εδάφη μικρού βάθους με σχεδόν αδιαπέρατους υπό-ορίζοντες κοντά στην επιφάνεια

Η κατάταξη των εδαφικών σχηματισμών της περιοχής μελέτης στις παραπάνω κατηγορίες περιλαμβάνεται στο Παραδοτέο 1: Ανάλυση χαρακτηριστικών περιοχής και μηχανισμών πλημμύρας. Στη συνέχεια ορίζονται τρεις τύποι συνθηκών υγρασίας εδάφους:

- Τύπος I :** Ξηρές συνθήκες (εδάφη ξηρά, αλλά πάνω από το σημείο μαρασμού), που αντιστοιχούν στην περίπτωση που η βροχόπτωση των προηγούμενων 5 ημερών είναι μικρότερη από 13 mm (ή μικρότερη των 35 mm, για φυτοκάλυψη σε συνθήκες ανάπτυξης)
- Τύπος II :** Μέσες συνθήκες, που αντιστοιχούν σε βροχόπτωση των προηγούμενων 5 ημερών μεταξύ 13 και 38 mm (ή μεταξύ 35 και 53 mm, για φυτοκάλυψη σε συνθήκες ανάπτυξης)
- Τύπος III :** Υγρές συνθήκες (εδάφη σχεδόν κορεσμένα), που αντιστοιχούν σε βροχόπτωση των προηγούμενων 5 ημερών μεγαλύτερη των 38 mm (ή μεγαλύτερη των 53 mm, για φυτοκάλυψη σε συνθήκες ανάπτυξης).

Για τις συνθήκες υγρασίας τύπου II, η SCS δίνει αναλυτικούς πίνακες με τιμές του CN για κάθε υδρολογική ομάδα εδαφών και για διάφορες χρήσεις γης. Οι αριθμοί καμπύλης απορροής για μέσες συνθήκες προηγούμενης υγρασίας (CN_{II}) δίνονται σε πίνακες για κάθε κατηγορία κάλυψης εδάφους και κάθε εδαφικό τύπο. Οι τιμές που χρησιμοποιήθηκαν παρουσιάζονται στον παρακάτω Πίνακα:

Πίνακας 7.3: Αριθμοί καμπύλης απορροής για προηγούμενες συνθήκες υγρασίας τύπου II

Κωδικός CORINE	Κωδικός SC	Κάλυψη Εδάφους	A	B	C	D
111	720	Συνεχής αστική οικοδόμηση	69	80	87	90
112	770	Διακεκομμένη αστική οικοδόμηση	66	77	83	86
121	100	Βιομηχανικές ή εμπορικές ζώνες	85	90	93	94
122	100	Οδικά σιδηροδρομικά δίκτυα και γειτνιάζουσα γη	87	92	94	95
123	100	Ζώνες λιμένων	85	90	93	94
124	100	Αεροδρόμια	85	90	93	94
131	200	Χώροι εξορύξεως ορυκτών	69	80	87	90
133	200	Χώροι οικοδόμησης	69	80	87	90
141	630	Περιοχές αστικού πράσινου	44	65	62	82
142	200	Εγκαταστάσεις αθλητισμού και αναψυχής	50	70	80	85
211	320	Μη αρδεύσιμη αρόσιμη γη	67	76	83	86
212	330	Μόνιμα αρδεύσιμη γη	67	76	83	86

Κωδικός CORINE	Κωδικός SC	Κάλυψη Εδάφους	A	B	C	D
213	100	Ορυζώνες	59	72	81	85
221	310	Αμπελώνες	63	72	79	82
222	600	Οπωροφόρα δένδρα και φυτείες με σαρκώδεις καρπούς	44	66	77	83
223	600	Ελαιώνες	49	59	72	82
231	400	Λιβάδια	54	70	80	85
241	600	Ετήσιες καλλιέργειες που συνδέονται με μόνιμες καλλιέργειες	67	76	83	86
242	320	Σύνθετα συστήματα καλλιέργειας	67	76	83	86
243	320	Γη που καλύπτεται κυρίως από τη γεωργία με σημαντικές εκτάσεις φυσικής βλάστησης	67	76	83	86
311	665	Δάσος πλατυφύλλων	35	61	74	80
312	665	Δάσος κωνοφόρων	35	61	74	80
313	665	Μικτό δάσος	35	61	74	80
321	400	Φυσικοί βοσκότοποι	49	69	79	84
322	400	Θάμνοι και χερσότοποι	42	62	74	80
323	400	Σκληροφυλλική βλάστηση	42	62	74	80
324	630	Μεταβατικές δασώδεις θαμνώδεις εκτάσεις	42	62	74	80
331	200	Παραλίες αμμόλοφοι αμμουδιές	42	62	74	80
332	200	Απογυμνωμένοι βράχοι	76	86	90	92
333	200	Εκτάσεις με αραιή βλάστηση	42	62	74	80
411	100	Βάλτοι στην ενδοχώρα	95	95	95	95
421	100	Παραθαλάσσιοι βάλτοι	95	95	95	95
422	100	Αλυκές	95	95	95	95
511	100	Ροές υδάτων	100	100	100	100
512	100	Συλλογές υδάτων	100	100	100	100
521	100	Παράκτιες λιμνοθάλασσες	100	100	100	100
523	100	Θάλασσα και ωκεανός	100	100	100	100

Για τις άλλες συνθήκες υγρασίας, εφαρμόζονται οι ακόλουθες σχέσεις αναγωγής:

$$CN_I = \frac{0.42 CN_{II}}{1 - 0.0058 CN_{II}}$$

$$CN_{III} = \frac{2.3 CN_{II}}{1 + 0.013 CN_{II}}$$

Όπου:

CN_I : Curve Number για ξηρές συνθήκες

CN_{II} : Curve Number για μέσες συνθήκες

CN_{III} : Curve Number για υγρές συνθήκες

Σχετικά υψηλές τιμές του CN προκύπτουν όταν οι αρχικές συνθήκες υγρασίας είναι τύπου III, δηλαδή όταν το έδαφος είναι σχετικώς κορεσμένο στην αρχική του κατάσταση. Σχετικά χαμηλές τιμές του CN προκύπτουν όταν οι αρχικές συνθήκες υγρασίας είναι τύπου I, δηλαδή όταν το έδαφος είναι σχετικώς ακόρεστο (ξηρό) στην αρχική του κατάσταση. Για το ευμενές πλημμυρογράφημα ελήφθησαν υπόψη προηγούμενες συνθήκες υγρασίας τύπου I (ξηρές συνθήκες) και για το δυσμενές πλημμυρογράφημα λαμβάνονται προηγούμενες συνθήκες υγρασίας τύπου III (υγρές συνθήκες). Η εφαρμογή της μεθόδου έγινε με τη χρήση Γεωγραφικών

Συστημάτων Πληροφοριών σε επίπεδο λεκανών και κυρίων υπολεκανών απορροής. Για την αποτύπωση των χρήσεων γης χρησιμοποιήθηκαν τα δεδομένα του Corine 2000.

- Εκτίμηση του συνθετικού μοναδιαίου υδρογραφήματος σύμφωνα με τη μεθοδολογία της SCS. Το συνθετικό μοναδιαίο υδρογράφημα συσχετίζει τις παραμέτρους του μοναδιαίου με κάποια γεωμορφολογικά χαρακτηριστικά των λεκανών απορροής. Το πιο γνωστό συνθετικό μοναδιαίο υδρογράφημα είναι εκείνο που αναπτύχθηκε από τη Soil Conservation Service (SCS) των ΗΠΑ (Chow et al., 1988). Στην παρούσα μελέτη, για κάθε υπολεκάνη, χρησιμοποιείται το αδιάστατο μοναδιαίο υδρογράφημα της Soil Conservation Service (SCS), με τιμές αξόνων τα ποσοστά του χρόνου ανόδου και της παροχής αιχμής (NRCS, National Engineering Handbook, Hydrology, Part 630, Chapter 16, 2007).
- Έγινε ο υπολογισμός του χρόνου συγκέντρωσης της κάθε υπολεκάνης με την εμπειρική σχέση Giandotti η οποία θεωρείται η ακριβέστερη από τις διαθέσιμες εμπειρικές σχέσεις. Επιπλέον, υπολογίστηκε διαφοροποίηση του χρόνου συγκέντρωσης ανάλογα με την περίοδο επαναφοράς.
- Κατά την υδρολογική προσομοίωση η βασική απορροή θεωρήθηκε μηδενική και η ανάλυση έγινε μόνο για τα πλημμυρικά επεισόδια.

Στους παρακάτω πίνακες παρουσιάζονται συνοπτικά τα αποτελέσματα των υπολεκανών του υδρολογικού ομοιώματος ομαδοποιημένα ανά ΖΔΥΚΠ. Επισημαίνεται ότι τα αποτελέσματα αυτά είναι για το μέσο σενάριο.

Πίνακας 7.4: Παροχές αιχμής για 50, 100 και 1000έτη για το μέσο σενάριο

α/α	Κωδικός Λεκάνης	Περιγραφή	Q50 (m ³ /s)	Q100 (m ³ /s)	Q1000 (m ³ /s)
ΖΔΥΚΠ GR03RAK0001					
Χαμηλή ζώνη π. Ευρώτα (περιοχές οικισμών Σκάλας, Έλους)					
1	GR331234301	Λαγκάδια Ρ.	137.6	197.2	570.7
2	GR331234801	Βασιλοπόταμος Ρ.	62.8	92.7	290.9
3	GR331295402	Ευρώτας Π. από συμβολή ρ. Ρασίνα έως είσοδο στη ΖΔΥΚΠ GR03RAK0001	1149.5	1553.7	3826.8
4	GR331295401	Ευρώτας π. από είσοδο στη ΖΔΥΚΠ GR03RAK0001 έως εκβολή	76.1	104.7	269.3
5	GR311449702	Μαριόρρεμα ρ. ανάντη τμήμα έως είσοδο στη ΖΔΥΚΠ GR03RAK0001	400.9	552.3	1469.3
6	GR311449701	Μαριόρρεμα ρ. από είσοδο στη ΖΔΥΚΠ GR03RAK0001 έως εκβολή	219.0	309.6	864.5
7	GR311449901	Στραβόρεμα Ρ.	57.1	84.7	267.6
8	GR311453001	Κορακοφωλιά Ρ.	317.2	445.0	1225.4
9	GR311453401	Λαγκάδα Ρ.	70.6	99.4	275.2
ΖΔΥΚΠ GR03RAK0002					
Κοιλάδα π. Ευρώτα στο ύψος της Σπάρτης					
10	GR331295431	Οινους Π.	865.3	1128.3	2539.9
11	GR331295423	Ρασίνα ρ. ανάντη τμήμα έως είσοδο στη ΖΔΥΚΠ GR03RAK0001	160.5	204.9	428.6
12	GR331295422	Ρασίνα ρ. από είσοδο στη ΖΔΥΚΠ GR03RAK0001 έως συμβολή με ρ. Γερακάρη	226.9	301.4	710.6
13	GR331295421	Γερακάρη ρ.	335.4	439.9	998.0
14	GR331295404	Ευρώτας Π. άνω ρους τμήμα έως συμβολή με π. Οινούς	1401.9	1833.6	4105.4

α/α	Κωδικός Λεκάνης	Περιγραφή	Q50 (m ³ /s)	Q100 (m ³ /s)	Q1000 (m ³ /s)
15	GR331295403	Ευρώτας Π. από συμβολή π. Οινούς. έως συμβολή με ρ. Ρασίνα	1123.1	1502.0	3608.9
ΖΔΥΚΠ GR03RAK0003 Πεδινή περιοχή Άστρους					
16	GR311453501	Βρασιάτης Ρ.	450.7	633.9	1781.1
17	GR311459401	Όρμος Άστρους1#	81.9	119.0	326.7
18	GR311547401	Πλακούλα Ρ.	134.7	192.0	524.1
19	GR311459701	Σκατιάς Ρ.	26.6	41.3	130.4
20	GR311459801	Όρμος Άστρους2#	32.6	49.3	157.4
21	GR311461901	Τάνος Π.	544.4	758.9	2041.8
ΖΔΥΚΠ GR03RAK0004 Χαμηλή ζώνη π. Ράδου					
22	GR311488801	Ράδος Π.	452.2	664.5	2074.1
23	GR311489601	Ιρια#	31.4	46.8	137.3
ΖΔΥΚΠ GR03RAK0005 Οροπέδιο Τρίπολης					
24	GR301557901	Κλ. Λεκάνη Τρίπολης			
ΖΔΥΚΠ GR03RAK0006 Πεδιάδα Άργους-Ναυπλίου-Δρεπάνου					
25	GR311490401	Ξοβριό Ρ.	403.6	582.4	1724.6
26	GR311545701	Κουτουζαίικα#	41.2	62.0	192.2
27	GR311292001	Ερασίνο Ρ.	242.5	362.9	1174.5
28	GR311478541	Δερβένη Ρ.	271.7	384.1	1078.2
29	GR311478531	Ξεριάς π. ανάντη τμήμα έως είσοδο στην ΖΔΥΚΠ GR03RAK0006	548.6	765.6	2035.4
30	GR311478521	Ξεριάς (Μπερμποσιώτης) Ρ.	348.1	500.3	1462.5
31	GR311478505	Ίναχος π. ανάντη τμήμα έως είσοδο στη ΖΔΥΚΠ GR03RAK0006 έως συμβολή με ρ. Δερβένη	725.0	1012.8	2719.5
32	GR311478504	Ίναχος π. από είσοδο στη ΖΔΥΚΠ GR03RAK0006 έως συμβολή με ρ. Δερβένη	227.3	331.6	1000.6
33	GR311478503	Ξεριάς π. από είσοδο στην ΖΔΥΚΠ GR03RAK0006 έως συμβολή με π. Ίναχο	54.7	82.6	269.4
34	GR311478502	Κενο GR311478502	2.0	3.6	17.5
35	GR311478501	Ίναχος Π. εκβολή	0.7	1.2	4.3
36	GR311481901	Ξεριάς Ρ.	220.6	324.2	1020.6
37	GR311482701	Μεγάλο Ρ.	149.8	215.6	614.7
38	GR311483101	Άρια#	115.5	169.4	508.1
39	GR311545901	Δαφνόρρεμα	263.0	387.4	1192.6
40	GR311490401	Ξοβριό Ρ.	403.6	582.4	1724.6
41	GR311545701	Κουτουζαίικα#	41.2	62.0	192.2
42	GR311292001	Ερασίνο Ρ.	242.5	362.9	1174.5
43	GR311478541	Δερβένη Ρ.	271.7	384.1	1078.2
44	GR311478531	Ξεριάς π. ανάντη τμήμα έως είσοδο στην ΖΔΥΚΠ GR03RAK0006	548.6	765.6	2035.4
45	GR311478521	Ξεριάς (Μπερμποσιώτης) Ρ.	348.1	500.3	1462.5
ΖΔΥΚΠ GR03RAK0007					

α/α	Κωδικός Λεκάνης	Περιγραφή	Q50 (m ³ /s)	Q100 (m ³ /s)	Q1000 (m ³ /s)
Πεδινή περιοχή Βλαχέρνας					
46	GR301553101	Κλ. Λεκάνη Ορχομενού			

Αναλυτικά η μεθοδολογία και τα αποτελέσματα κατάρτισης των πλημμυρικών υδρογραφήματων για το Υδατικό Διαμέρισμα Ανατολικής Πελοποννήσου ΥΔ03 παρουσιάζονται στο Παραδοτέο 4: Πλημμυρικά υδρογραφήματα που είναι αναρτημένο στον ειδικά διαμορφωμένο ιστότοπο του ΥΠΕΝ: <http://floods.ypeka.gr/index.php/18-ydatika-diamerismata/gr03/260-plimmyrika-ydrografimata-gr03>.

7.1.3 Διόδευση Πλημμυρών

Μοντέλα διόδευσης πλημμυρών

Για την διόδευση των πλημμυρών στο Υδατικό Διαμέρισμα Ανατολικής Πελοποννήσου χρησιμοποιήθηκαν τα κάτωθι μαθηματικά μοντέλα:

- Στις περιπτώσεις χειμάρρων / ρεμάτων με γενικά μικρές παροχές και σε υδατορέματα με χαραδρωειδή μορφή κοίτης χρησιμοποιήθηκε απλό μαθηματικό μοντέλο μονοδιάστατης ανάλυσης δεδομένου ότι σε αυτές τις περιπτώσεις η εγκάρσια συνιστώσα της ροής δεν είναι σημαντική. Συγκεκριμένα στις περιπτώσεις αυτές χρησιμοποιήθηκε το πλέον διαδεδομένο λογισμικό πρόγραμμα προσομοίωσης μονοδιάστατης ανάλυσης σε ανοιχτούς αγωγούς και ποτάμια συστήματα, HEC-RAS (Hydrologic Engineering Centers River Analysis System) που έχει κατασκευαστεί από το Υδρολογικό κέντρο της υπηρεσίας μηχανικών του στρατού των Ηνωμένων Πολιτειών Αμερικής (U.S Army Corps of Engineers, Hydrologic Engineering Center). Το HEC-RAS επιτρέπει γενικά την ανάλυση μονοδιάστατης μόνιμης (εισαγωγή σταθερής παροχής στο μοντέλο) και μη μόνιμης ροής (εισαγωγή υδρογραφήματος στο μοντέλο).
- Στις περιπτώσεις ποταμών με μεγάλες παροχές και γενικά υδατορέματα των οποίων η κοίτη βρίσκεται σε ήπιο - πεδινό τοπογραφικό υπόβαθρο, χρησιμοποιήθηκε μαθηματικό μοντέλο διδιάστατης ανάλυσης δεδομένου ότι σε αυτές τις περιπτώσεις η εγκάρσια συνιστώσα της ροής καθίσταται σημαντική. Συγκεκριμένα στις περιπτώσεις αυτές χρησιμοποιήθηκε το ευρέως γνωστό και παγκόσμιας χρήσης λογισμικό πρόγραμμα μονοδιάστατης και διδιάστατης ανάλυσης MIKE FLOOD του DHI (Danish Hydraulic Institute). Το MIKE FLOOD είναι ένα πλήρες πακέτο εργαλείων για την μοντελοποίηση των πλημμυρών με προσομοίωση μονοδιάστατων (MIKE 11), διδιάστατων ροών (MIKE 21) ή και συνδυασμό τους παρέχοντας ταυτόχρονα μεγάλη ευελιξία σε επιλογές και υπολογιστικά εργαλεία. Το λογισμικό παρέχει ένα ενιαίο κέλυφος - περιβάλλον εργασίας το οποίο επιτρέπει την εισαγωγή στοιχείων και την εκτέλεση των υπολογιστικών εργαλείων που περιλαμβάνει σε ολοκληρωμένη μορφή. Η εισαγωγή όλων των δεδομένων (ψηφιακό μοντέλο εδάφους, πλημμυρικά υδρογραφήματα κλπ.), η παρουσίαση των αποτελεσμάτων, ο έλεγχος και η επικοινωνία των μοντέλων προσομοίωσης γίνονται εξ' ολοκλήρου μέσω του ενιαίου κελύφους, διευκολύνοντας το χρήστη. Το μοντέλο λειτουργεί στην βάση των πεπερασμένων στοιχείων, όπου η κίνηση του πλημμυρικού όγκου πραγματοποιείται εντός τριγωνικού κανάβου στην περίπτωση της κατάκλυσης πεδιάδας (2D) και εντός διατομών κατά τη διόδευση εντός υδατορέματος (1D). Η εξέλιξη του πλημμυρικού κύματος σε δύο διαστάσεις πραγματοποιείται μέσω αριθμητικής ολοκλήρωσης των εξισώσεων ποσότητας κίνησης.

Επιλογή ποταμών / ρεμάτων / χειμάρρων για την διόδευση

Η διόδευση πλημμυρών υλοποιήθηκε για ποτάμια / ρέματα / χειμάρρους που ανήκουν στις ΖΔΥΚΠ του Υδατικού Διαμερίσματος Ανατολικής Πελοποννήσου (ΥΔ 03). Τα κριτήρια με τα οποία επιλέχθηκαν τα υδατορέματα στα οποία έγινε η διόδευση πλημμυρών είναι:

- Το μέγεθος της λεκάνης απορροής τους. Γενικά επιλέχθηκαν για διόδευση πλημμύρας υδατορέματα με λεκάνη απορροής >20 km². Ωστόσο σε κάποιες περιπτώσεις όπου συντρέχουν παράλληλα και άλλα κριτήρια (εγγύτητα με ιστορικά και σημαντικά γεγονότα ή κατοικημένες περιοχές) γίνεται διόδευση πλημμύρας και σε ρέματα που η λεκάνη απορροής τους είναι <20km².
- Η εγγύτητα με ιστορικά και σημαντικά ιστορικά πλημμυρικά γεγονότα
- Η εγγύτητα με κατοικημένες περιοχές ιδίως σε μεγάλες πόλεις όπως Καλαμάτα, Πύργος, Ζαχάρω Μεσσήνη κλπ
- Η εγγύτητα με σημαντικές τοποθεσίες (αρχαιολογικά μνημεία, Εγκαταστάσεις Επεξεργασίας Νερού, Εγκαταστάσεις Επεξεργασίας Λυμάτων κλπ)
- Η ομοιόμορφη κάλυψη σε υδατορέματα εντός μιας ΖΔΥΚΠ. Συγκεκριμένα εισήχθηκε επιπρόσθετα το κριτήριο της ομοιόμορφης χωρικά κάλυψης των υπολογισμών διόδευσης πλημμύρας.

Ο παρακάτω Πίνακας 7.5 παρουσιάζει τα ρέματα / ποτάμια / χείμαρροι που επιλέχθηκαν για την διόδευση της πλημμύρας ανά ΖΔΥΚΠ, ο κωδικός της λεκάνης/υπολεκάνης απορροής τους καθώς και το μαθηματικό μοντέλο που χρησιμοποιήθηκε για την διόδευση της πλημμύρας σε κάθε υδατόρεμα:

Πίνακας 7.5: Υδατορέματα που επιλέχθηκαν για διόδευση πλημμύρας στο ΥΔ03

Υδατορέματα	Κωδικός λεκανών /υπολεκανών	Λογισμικό Ανάλυσης
ΖΔΥΚΠ GR03RAK0001		
Χαμηλή ζώνη π. Ευρώτα (περιοχές οικισμών Σκάλας, Έλους)		
P. Λαγκάδια.	GR3312343	Διδιάστατη ανάλυση (MIKE FLOOD)
P. Βασιλοπόταμος.	GR3312348	Διδιάστατη ανάλυση (MIKE FLOOD)
Π. Ευρώτας	GR3312954	Διδιάστατη ανάλυση (MIKE FLOOD)
P. Μαριόρρεμα	GR3114497	Διδιάστατη ανάλυση (MIKE FLOOD)
Κορακοφωλιά P.	GR3114530	Διδιάστατη ανάλυση (MIKE FLOOD)
ΖΔΥΚΠ GR03RAK0002		
Κοιλάδα π. Ευρώτα στο ύψος της Σπάρτης		
Ευρώτας Π. ⁶	GR3312954	Διδιάστατη ανάλυση (MIKE FLOOD)
ΖΔΥΚΠ GR03RAK0003		
Πεδινή περιοχή Άστρους		
Βρασιάτης P.	GR3114535	Διδιάστατη ανάλυση (MIKE FLOOD)
Πλακούλα P.	GR3115474	Μονοδιάστατη ανάλυση (HEC RAS)
Τάνος Π.	GR3114619	Διδιάστατη ανάλυση (MIKE FLOOD)
ΖΔΥΚΠ GR03RAK0004		
Χαμηλή ζώνη π. Ράδου		
Π. Ράδος	GR3114888	Διδιάστατη ανάλυση (MIKE FLOOD)

⁶ Εκτός από τον κύριο κλάδο του . Ευρώτα, υλοποιείται διόδευση πλημμύρας και στου συμβάλλοντες κλάδους ρ. Μαγουλίτσα, ρ. Καλύβες και ρ. Ρασίνα

Υδατορέματα	Κωδικός λεκανών /υπολεκανών	Λογισμικό Ανάλυσης
ΖΔΥΚΠ GR03RAK0005 Οροπέδιο Τρίπολης		
Κλειστή λεκάνη Τρίπολης ⁷	GR3015579	Διδιάστατη ανάλυση (MIKE FLOOD)
ΖΔΥΚΠ GR03RAK0006 Πεδιάδα Άργους-Ναυπλίου-Δρεπάνου		
Ξοβριό Ρ.	GR3114904	Μονοδιάστατη ανάλυση (HEC RAS)
Ερασίνο Ρ.	GR3112920	Διδιάστατη ανάλυση (MIKE FLOOD)
Ίναχος Ρ.	GR3114785	Διδιάστατη ανάλυση (MIKE FLOOD)
Ξεριάς Ρ.	GR3114819	Διδιάστατη ανάλυση (MIKE FLOOD)
Δαφνόρρεμα	GR3115459	Διδιάστατη ανάλυση (MIKE FLOOD)
Μεγάλο Ρ.	GR3114827	Διδιάστατη ανάλυση (MIKE FLOOD)
ΖΔΥΚΠ GR03RAK0007 Πεδινή περιοχή Βλαχέρνας		
Κλειστή λεκάνη Ορχομενού ⁸	GR3015531	Διδιάστατη ανάλυση (MIKE FLOOD)

Δεδομένα και παράμετροι υδραυλικής ανάλυσης

Για την κατάστροψη άρτιων μαθηματικών μοντέλων διόδευσης πλημμύρας απαιτήθηκε η συλλογή και αξιοποίηση πολλών δεδομένων που κατέστησαν τα αποτελέσματα όσο το δυνατόν πιο αξιόπιστα σε μια μακροσκοπική κλίμακα όπως αυτή που εξετάζεται στα Σχέδια Διαχείρισης Κινδύνων Πλημμύρας. Πιο συγκεκριμένα τα δεδομένα αυτά ήταν:

- **Τοπογραφικά υπόβαθρα.**

Για τα τοπογραφικά υπόβαθρα των μοντέλων διόδευσης πλημμυρικών παροχών για T=50, 100 και 1000έτη, αξιοποιήθηκαν τα παρακάτω δεδομένα:

- Η γεωμετρία του εδάφους αποδόθηκε με βάση το ψηφιακό μοντέλο εδάφους (DEM) της Κτηματολόγιο Α.Ε., ανάλυσης 5m x 5m (υψομετρική ακρίβεια 1.0m), ενώ στην περιοχή της ακτογραμμής των ΖΔΥΚΠ αποδόθηκε με βάση το DEM της Κτηματολόγιο Α.Ε. ανάλυσης 1m x 1m (υψομετρική ακρίβεια 0.30m).
- Χάρτες Γεωγραφικής Υπηρεσίας Στρατού
- Αποτύπωση διατομών σε περιοχές που τα υπόβαθρα είναι ελλιπή
- Αποτύπωση της βαθιάς κοίτης των ποταμών
- Εποπτική εικόνα από τις επί τόπου αναγνωρίσεις στις περιοχές των ΖΔΥΚΠ
- Τοπογραφική αποτύπωση εγκάρσιων τεχνικών έργων που επηρεάζουν τη ροή (γέφυρες, οχετοί κλπ)
- Στοιχεία από εγκεκριμένες μελέτες υφιστάμενων και προγραμματιζόμενων τεχνικών έργων (πχ έργα αντιπλημμυρικής προστασίας, αποστράγγισης συγκράτησης φερτών κλπ)

- **Αρχικές και οριακές συνθήκες**

Στα ανάντη δόθηκε ως οριακή συνθήκη το υδρογράφημα εισόδου στο μαθηματικό μοντέλο ενώ στα κατάντη εισήχθη μια γνωστή στάθμη ή μια καμπύλη στάθμης – παροχής.

⁷ Η κλειστή λεκάνη αντιμετωπίζεται με επιφανειακούς υπολογισμούς βροχής απορροής.

⁸ Η κλειστή λεκάνη αντιμετωπίζεται με επιφανειακούς υπολογισμούς βροχής απορροής.

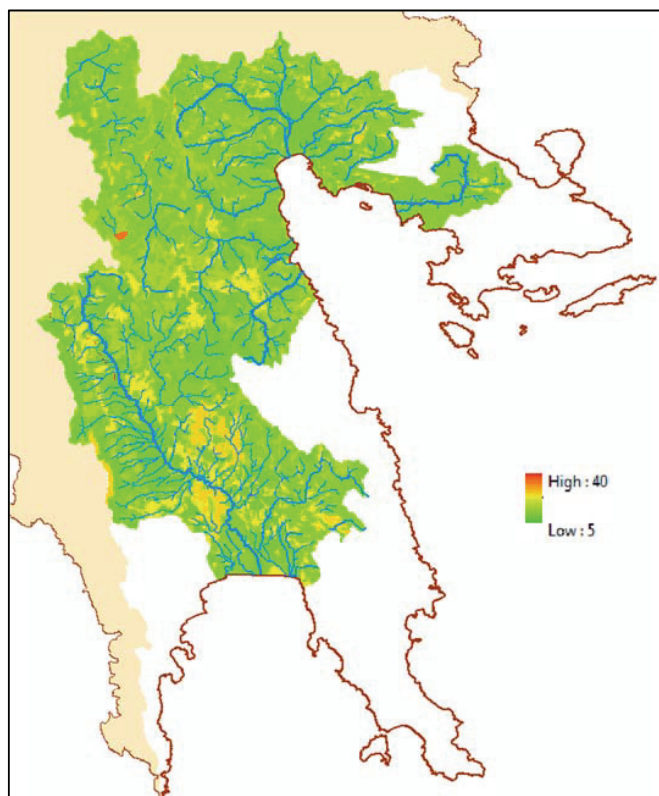
- **Συντελεστής τραχύτητας**

Για την εκτίμηση των μέσων συντελεστών Manning ως δεδομένα εισόδου στα μοντέλα διάδευσης της πλημμύρας, έγινε συσχέτιση της πληροφορίας της κάλυψης εδάφους - χρήσεων γης κατά CORINE με κατάλληλες τιμές του συντελεστή Manning. Οι μέσες τιμές του συντελεστή Manning αντλήθηκαν από την διεθνή βιβλιογραφία (Chow, 1959) (Huang, 2005) και την συνήθη πρακτική ενώ συσχετίστηκαν όχι μόνο με τις χρήσεις γης CORINE αλλά και με τις κατηγορίες καλύψεων γης λαμβάνοντας υπόψη τα δεδομένα της μεθόδου NCRS (12 υποκατηγορίες χρήσεων γης - κωδικοί SC). Η συσχέτιση της χρήσης γης κατά CORINE με το συντελεστή Manning αποτελεί διαδεδομένη πρακτική. Για το συντελεστή n του Manning χρησιμοποιήθηκαν τιμές $\pm 50\%$ της πλέον πιθανής τιμής για τις αναλύσεις ευαισθησίας σε ευμενείς και δυσμενείς συνθήκες. Οι συντελεστές Manning που τελικά εφαρμόζονται για όλα τα σενάρια και η συσχέτιση με τις χρήσεις γης Corine και τις κατηγορίες καλύψεων γης SC, παρουσιάζονται στον Πίνακα που ακολουθεί.

Πίνακας 7.6: Συντελεστές Manning για κάθε χρήση γης του Corine

κωδικός CORINE	Περιγραφή χρήσης γης CORINE	Κωδικός SC	Manning n (μέσες συνθήκες)	Manning n (ευμενείς συνθήκες)	Manning n (δυσμενείς συνθήκες)
111	Συνεχής αστική οικοδόμηση	720	0.200	0.100	0.300
112	Διακεκομμένη αστική οικοδόμηση	770	0.100	0.050	0.150
121	Βιομηχανικές ή εμπορικές ζώνες	100	0.040	0.020	0.060
122	Οδικά σιδηροδρομικά δίκτυα και γειτνιάζουσα γη	100	0.025	0.013	0.038
123	Ζώνες λιμένων	100	0.050	0.025	0.075
124	Αεροδρόμια	100	0.050	0.025	0.075
131	Χώροι εξορύξεως ορυκτών	200	0.100	0.050	0.150
133	Χώροι οικοδόμησης	200	0.100	0.050	0.150
141	Περιοχές αστικού πράσινου	630	0.100	0.050	0.150
142	Εγκαταστάσεις αθλητισμού και αναψυχής	200	0.065	0.033	0.098
211	Μη αρδεύσιμη αρόσιμη γη	320	0.083	0.042	0.125
212	Μόνιμα αρδεύσιμη γη	330	0.083	0.042	0.125
213	Ορυζώνες	100	0.040	0.020	0.060
221	Αμπελώνες	310	0.040	0.020	0.060
222	Οπωροφόρα δένδρα και φυτείες με σαρκώδεις καρπούς	500	0.100	0.050	0.150
223	Ελαιώνες	500	0.100	0.050	0.150
231	Λιβάδια	400	0.060	0.030	0.090
241	Ετήσιες καλλιέργειες που συνδέονται με μόνιμες καλλιέργειες	500	0.083	0.042	0.125
242	Σύνθετα συστήματα καλλιέργειας	320	0.083	0.042	0.125
243	Γη που καλύπτεται κυρίως από τη γεωργία με σημαντικές εκτάσεις φυσικής βλάστησης	320	0.045	0.023	0.068
311	Δάσος πλατυφύλλων	690	0.100	0.050	0.150
312	Δάσος κωνοφόρων	665	0.100	0.050	0.150
313	Μικτό δάσος	665	0.100	0.050	0.150
321	Φυσικοί βοσκότοποι	400	0.065	0.033	0.098

κωδικός CORINE	Περιγραφή χρήσης γης CORINE	Κωδικός SC	Manning n (μέσες συνθήκες)	Manning n (ευμενείς συνθήκες)	Manning n (δυσμενείς συνθήκες)
322	Θάμνοι και χερσότοποι	400	0.065	0.033	0.098
323	Σκληροφυλλική βλάστηση	400	0.085	0.043	0.128
324	Μεταβατικές δασώδεις θαμνώδεις εκτάσεις	630	0.085	0.043	0.128
331	Παραλίες αμμόλοφοι αμμουδιές	200	0.055	0.028	0.083
332	Απογυμνωμένοι βράχοι	200	0.050	0.025	0.075
333	Εκτάσεις με αραιή βλάστηση	200	0.040	0.020	0.060
411	Βάλτοι στην ενδοχώρα	100	0.050	0.025	0.075
421	Παραθαλάσσιοι βάλτοι	100	0.045	0.023	0.068
422	Αλυκές	100	0.030	0.015	0.045
511	Ροές υδάτων	100	0.030	0.015	0.045
512	Συλλογές υδάτων	100	0.030	0.015	0.045
521	Παράκτιες λιμνοθάλασσες	100	0.030	0.015	0.045
523	Θάλασσα και ωκεανός	100	0.030	0.015	0.045



Σχήμα 7.4: Σχηματική απεικόνιση χωρικής μεταβολής συντελεστών $M=1/n$ (n : συντελεστής Manning) για το ΥΔ 03 σύμφωνα με τις χρήσεις γης κατά Corine 2000

- Ροή εργασίας διόδευσης πλημμυρών

Συνοπτικά, για κάθε υδατόρεμα εισάγονται στα μοντέλα διόδευσης πλημμύρας τα παρακάτω δεδομένα:

- Οριακές συνθήκες στα ανάντη (υδρογραφήματα εισόδου)
- Οριακές συνθήκες στα κατάντη (ομοιόμορφο βάθος, κρίσιμο βάθος, κλπ)
- Αρχική παροχή
- Ενδιάμεσες θέσεις εισροών σε θέσεις συμβολών ή κόμβων του υδρολογικού ομοιώματος
- Οριακή συνθήκη εκβολής (εκβολή στη θάλασσα)
- Χρονική διάρκεια επίλυσης (πόσο χρονικό διάστημα διαρκεί η προσομοίωση του φαινομένου)
- Χρονικό βήμα επίλυσης (χρονικό διάστημα επιλύονται οι εξισώσεις που περιγράφουν το φαινόμενο)
- Χρονικό βήμα εξαγωγής αποτελεσμάτων
- Αρχική και τελική χρονική στιγμή επίλυσης
- Κοίτη και όχθες υδατορεμάτων μέσω ψηφιοποίησής τους
- Πυκνότητα διατομών για τα μονοδιάστατα μοντέλα (HEC – RAS, MIKE11). Οι διατομές είναι κατά πλάτος τομές του εδάφους στην περιοχή της κοίτης του υδατορέματος
- Μέγεθος πεπερασμένων στοιχείων για την ανάλυση με διδιάστατα μοντέλα (MIKE21). Τα τριγωνικά πεπερασμένα στοιχεία χρησιμοποιούνται για τη διαμέριση του χώρου εκεί που γίνεται διδιάστατη ανάλυση (κυρίως περιοχές εκτός της κοίτης)
- Χαρακτηριστικά σύζευξης μονοδιάστατου – διδιάστατου μοντέλου (MIKE11 – MIKE21)
- Αναχώματα, οχετοί και γέφυρες - τεχνικά κατά μήκος των υδατορεμάτων από την τοπογραφική αποτύπωση και από την συλλογή υφιστάμενων εγκεκριμένων μελετών

Αναλυτικές πληροφορίες για τα μοντέλα διόδευσης πλημμυρών, την μεθοδολογία επιλογής ποταμών / ρεμάτων / χειμάρρων για την διόδευση πλημμυρών καθώς και τα δεδομένα και παράμετροι των υδραυλικών αναλύσεων, παρουσιάζονται στο Παραδοτέο 5: Χάρτες Επικινδυνότητας Πλημμύρας που είναι αναρτημένο για το Υδατικό Διαμέρισμα Ανατολικής Πελοποννήσου ΥΔ03 στον ειδικά διαμορφωμένο ιστότοπο του ΥΠΕΝ: <http://floods.ypeka.gr/index.php/18-ydatika-diamerismata/gr03/118-gr03-flood-hazard>.

7.1.4 Πλημμύρες από ανύψωση στάθμης λιμνών

Η αξιολόγηση της επικινδυνότητας πλημμύρας στις λεκάνες των λιμνών – κλειστών λεκανών υλοποιήθηκε συνδυάζοντας την υδραυλική διόδευση του πλημμυρογραφήματος με υπολογισμούς βροχής - απορροής. Ο όγκος βροχής που δέχεται η κλειστή λεκάνη δεν μπορεί να αντιμετωπιστεί αποκλειστικά με διόδευση πλημμυρογραφήματος. Για το λόγο αυτό, εφαρμόστηκε επιφανειακά σε πλέγμα τριγωνικών πεπερασμένων στοιχείων το καθαρό υετογράφημα επιπλέον της διόδευσης του πλημμυρογραφήματος που εισέρχεται από ανάντη. Η διαδικασία επαναλαμβάνεται για περίοδο επαναφοράς T=50, 100 και 1000 ετών.

7.1.5 Πλημμύρες από ανύψωση Μέσης Στάθμης Θάλασσας

Για την ανύψωση της Μέσης Στάθμης Θάλασσας εξετάζονται μόνο οι παράκτιες περιοχές των ΖΔΥΚΠ όπου υπολογίζεται πιθανή ανύψωση της Μέσης Στάθμης Θάλασσας μεγαλύτερη από 1.0m. Για την εκτίμηση της ανύψωσης της στάθμης αθροίζεται η αστρονομική παλίρροια με την μετεωρολογική πλημμύρα και την πλημμύρα από κύματα.

7.1.6 Επίδραση κλιματικής αλλαγής

Η ΕΕ αναγνωρίζει ότι οι μελλοντικές αλλαγές στην ένταση και τη συχνότητα των ακραίων βροχοπτώσεων, σε συνδυασμό με τη μεταβολή της χρήσης γης, αναμένεται να προκαλέσουν αύξηση του κινδύνου πλημμύρας σε ολόκληρη την Ευρώπη. Η γενική κατευθυντήρια αρχή της ΕΕ είναι η προσαρμογή της διαχείρισης των κινδύνων πλημμύρας στις πιθανές κλιματικές αλλαγές. Σύμφωνα με το Άρθρο 14 της Οδηγίας 2007/60/ΕΚ, η πιθανή επίδραση των κλιματικών μεταβολών στη συχνότητα επέλευσης φαινομένων πλημμύρας λαμβάνεται υπόψη στην επανεξέταση των χαρτών επικινδυνότητας και κινδύνου πλημμύρας και των Σχεδίων Διαχείρισης των Κινδύνων Πλημμύρας (ΣΔΚΠ), κατά το 2^ο κύκλο εφαρμογής της Οδηγίας.

Στον παρόντα 1ο κύκλο εφαρμογής της Οδηγίας 2007/60/ΕΚ, η επίδραση της κλιματικής αλλαγής προσεγγίστηκε μέσω του σεναρίου χαμηλή πιθανότητα υπέρβασης (T=1000 χρόνια), κάτι το οποίο θα εξεταστεί περαιτέρω στην 1η αναθεώρηση του ΣΔΚΠ, με βάση κατάλληλη μεθοδολογία που θα αναπτυχθεί σύμφωνα με τις κατευθυντήριες γραμμές και προτεινόμενες δράσεις του σχετικού Εγγράφου Καθοδήγησης Νο. 24 της ΕΕ. Επισημαίνεται ότι τα θέματα που σχετίζονται με την κλιματική αλλαγή, αποτελούν την ουσία των Περιφερειακών Σχεδίων Προσαρμογής στην Κλιματική Αλλαγή (ΠεΣΠΚΑ) τα οποία και θα εξειδικεύσουν τις κατευθύνσεις της ΕΣΠΚΑ, καθορίζοντας τις άμεσες προτεραιότητες προσαρμογής σε τοπικό επίπεδο. Οι προβλέψεις και τα αποτελέσματα του ΠεΣΠΚΑ της Περιφέρειας Πελοποννήσου, όπως αυτό θα εγκριθεί βάσει του άρθρου 43 του ν.4414/2016, θα ληφθούν υπόψη κατά την 1η Αναθεώρηση της Προκαταρκτικής Αξιολόγησης Κινδύνων Πλημμύρας και στη συνέχεια κατά την 1η Αναθεώρηση των Χαρτών Επικινδυνότητας και Κινδύνων Πλημμύρας και την 1η Αναθεώρηση του ΣΔΚΠ.

7.2 Αποτελέσματα Χαρτών Επικινδυνότητας ανά ΖΔΥΚΠ

7.2.1 Ποτάμιες ροές

Στη συνέχεια δίνονται συνοπτικά τα αποτελέσματα της διόδευσης της πλημμύρας σε ποτάμιες ροές για περιόδους επαναφοράς T=50 έτη, T=100έτη και T=1000έτη. Ο Πίνακας 7.7 παρουσιάζει τα εμβαδά κατάκλυσης για τις 3 περιόδους επαναφοράς σε κάθε ρέμα χωρίς να έχει ληφθεί υπόψη η επικάλυψη πλημμυρών σε γειτονικά υδατορέματα. Επιπρόσθετα ο Πίνακας 7.8 παρουσιάζει το συνολικό εμβαδόν κατάκλυσης στο ΥΔ03 για τις τρεις περιόδους επαναφοράς (T=50, 100,1000 έτη).

Πίνακας 7.7: Εμβαδά κατάκλυσης υδατορεμάτων (χωρίς να έχει ληφθεί υπόψη η επικάλυψη πλημμυρών με γειτονικά υδατορέματα) στο ΥΔ03

Υδατόρεμα/ Κλειστή λεκάνη	Κωδικός λεκάνης	Εμβαδόν κατάκλυσης (km ²) για T=50έτη	Εμβαδόν κατάκλυσης (km ²) για T=100έτη	Εμβαδόν κατάκλυσης (km ²) για T=1000έτη
Χαμηλή ζώνη π. Ευρώτα (περιοχές οικισμών Σκάλας, Έλους)				
Ρ. Λαγκάδια.	GR3312343	5.7	6.3	9.4
Ρ. Βασιλοπόταμος.	GR3312348	3.1	3.9	5.8
Π. Ευρώτας	GR3312954	41.9	45.6	52.4
Ρ. Μαριόρρεμα	GR3114497	17.9	19.7	23.8
Κορακοφωλιά Ρ.	GR3114530	9.5	10.4	13.0
ΖΔΥΚΠ GR03RAK0002, Κοιλιάδα π. Ευρώτα στο ύψος της Σπάρτης				
Ευρώτας π.	GR3312954	18.6	20.0	24.5
ΖΔΥΚΠ GR03RAK0003, Πεδινή περιοχή Άστρους				
Βρασιάτης Ρ.	GR3114535	0.7	1.2	6.1

Υδατόρεμα/ Κλειστή λεκάνη	Κωδικός λεκάνης	Εμβαδόν κατάκλυσης (km ²) για T=50έτη	Εμβαδόν κατάκλυσης (km ²) για T=100έτη	Εμβαδόν κατάκλυσης (km ²) για T=1000έτη
Πλακούλα Ρ.	GR3115474	2.0	2.0	2.4
Τάνος Π.	GR3114619	0.8	1.2	7.7
ΖΔΥΚΠ GR03RAK0004, Χαμηλή ζώνη π. Ράδου				
Π. Ράδος	GR3114888	7.0	8.0	11.2
ΖΔΥΚΠ GR03RAK0005, Οροπέδιο Τρίπολης				
Κλειστή λεκάνη Τρίπολης	GR3015579	200.1	200.1	200.1
ΖΔΥΚΠ GR03RAK0006, Πεδιάδα Άργους - Ναυπλίου - Δρεπάνου				
Εοβριό Ρ.	GR3114904	0.6	0.7	1.4
Ερασίνος Π.	GR3112920	7.9	9.6	14.6
Ίναχος Π.	GR3114785	57.0	63.1	77.4
Ξεριάς Ρ.	GR3114819	12.3	14.8	22.2
Δαφνόρρεμα	GR3115459	2.2	2.5	6.0
Μεγάλο Ρ.	GR3114827	2.9	3.1	3.9
ΖΔΥΚΠ GR03RAK0007, Πεδινή περιοχή Βλαχέρνας				
Κλειστή λεκάνη Ορχομενού	GR3015531	48.7	48.7	48.7

Πίνακας 7.8: Συνολικά εμβαδά κατάκλυσης στο ΥΔ03 για περιόδους επαναφοράς T=50, 100 και 1000έτη

Περίοδος Επαναφοράς T (έτη)	Συνολικό Εμβαδόν Κατάκλυσης (km ²)
T=50	398.01
T=100	411.82
T=1000	460.69

Στη συνέχεια γίνεται περιγραφή των αποτελεσμάτων διόδευσης των σημαντικότερων ρεμάτων ανά ΖΔΥΚΠ του Υδατικού Διαμερίσματος ΥΔ03 και παρουσιάζονται χάρτες με τις επιφάνειες κατάκλυσης, τα μέγιστα βάθη ροής και τις ταχύτητες ροής στο Υδατικό Διαμέρισμα.

- **ΖΔΥΚΠ Χαμηλή ζώνη π. Ευρώτα (περιοχές οικισμών Σκάλας, Έλους) (GR03RAK0001)**

Κοινό χαρακτηριστικό είναι ότι όλα τα ρέματα που εξετάζονται στην περιοχή, υπερχειλίζουν λόγω του έντονα πεδινού αναγλύφου και μεγάλες εκτάσεις της πεδινής περιοχής κατακλύζονται από νερό. Η πλημμύρα από κάθε επιμέρους ρέμα «επικαλύπτεται με την πλημμύρα των γειτονικών ρεμάτων με τον π. Ευρώτα να «κυριαρχεί» λόγω της πολύ μεγάλης παροχής που εμφανίζει σε σύγκριση με τα υπόλοιπα ρέματα που εξετάστηκαν.

- ✓ **Αποτελέσματα διόδευσης πλημμύρας για το ρ. Λαγκάδια (GR3312343)**

Σημαντικές κατακλύσεις σε αγροτικές εκτάσεις σε όλες τις περιόδους επαναφοράς.

- ✓ **Αποτελέσματα διόδευσης πλημμύρας για το ρ. Βασιλοπόταμος (GR3312348)**

Σημαντικές κατακλύσεις σε αγροτικές εκτάσεις σε όλες τις περιόδους επαναφοράς.

- ✓ **Αποτελέσματα διόδευσης πλημμύρας για τον π. Ευρώτα (GR3312954)**

Ο π. Ευρώτας είναι το σημαντικότερο ποτάμι του ΥΔ Ανατολικής Πελοποννήσου. Λόγω της μεγάλης παροχής του προκαλεί γενικευμένη κατάκλυση στην πεδινή περιοχή του περιοχή του Λακωνικού Κόλπου. Η πεδινή περιοχή κατά κύριο λόγο αποτελείται από αγροτικές εκτάσεις, υπάρχουν όμως και κάποιοι οικισμοί, οι οποίοι σε όλα τα σενάρια φαίνεται ότι προσεγγίζονται από την πλημμύρα. Πρέπει

να σημειωθεί ότι δεν ήταν διαθέσιμες μελέτες τυχόν αποστραγγιστικών έργων που ενδεχομένως υπάρχουν στις καλλιεργήσιμες περιοχές και δεν έχουν ενσωματωθεί στην προσομοίωση. Λόγω της τοπογραφίας της περιοχής οι υπερχειλίσεις του π. Ευρώτα κινούνται προς ανατολικά και δυτικά και εκεί εντοπίζονται μεγαλύτερα βάθη. Στο χαρακτηριστικό σημείο 180 (οικισμός Έλους) το βάθος είναι 0.75 - 0.64 - 1.31m και οι ταχύτητα 0.55 - 0.60 - 0.80 m/sec. Στο χαρακτηριστικό σημείο 181 Ανάμεσα στους οικισμούς Ταξιάρχες και Λήμονας το βάθος είναι 0.60 - 0.80 - 1.55 m και η ταχύτητα 0.40 - 0.50 - 0.75 m/sec.

✓ **Αποτελέσματα διόδευσης πλημμύρας για το ρ. Μαριόρρεμα (GR3114497)**

Το ρ. Μαριόρρεμα λίγο μετά την είσοδο του στην ΖΔΥΚΠ στην περιοχή κατάντη της ΕΟ Μονεμβασιάς - Κροκεών δεν διαθέτει διαμορφωμένη κοίτη και εκφυλίζεται σε πλανώμενη απορροή. Η παροχή του κυλάει επιφανειακά στις καλλιεργήσιμες εκτάσεις και η κατάκλυση επικαλύπτεται με αυτή του π. Ευρώτα. Χρησιμοποιείται η προσέγγιση του δυσμενέστερου βάθους και της δυσμενέστερης ταχύτητας. Το τεχνικό της ΕΟ Μονεμβασιάς Κροκεών έχει ανεπαρκείς διαστάσεις και η στάθμη του νερού προκύπτει πάνω από τη στάθμη της οδού σε όλες τις περιόδους επαναφοράς.

✓ **Αποτελέσματα διόδευσης πλημμύρας για το ρ. Κορακοφωλιά (GR3114530)**

Το ρ Κορακοφωλιά στο ύψος του οικισμού Κάτω Γλυκόβρυση «χάνει» την κοίτη του και εκφυλίζεται σε πλανώμενη επιφανειακή απορροή. Η παροχή του οδηγείται στην κατάντη πεδινή περιοχή και η πλημμύρα του επικαλύπτεται με αυτή του ρ. Μαριόρρεμα. Στο τεχνικό της ΕΟ Μονεμβασιάς -Κροκεών η στάθμη της οδού είναι στο +61.15 και η στάθμη του νερού στο +55.30, +55.60, +57.15.

• **ΖΔΥΚΠ Κοιλιάδα π. Ευρώτα στο ύψος της Σπάρτης (GR03RAK0002)**

✓ **Αποτελέσματα διόδευσης πλημμύρας για τον π. Ευρώτα (GR3312954)**

Από την είσοδο στη ΖΔΥΚΠ (περί την Χ.Θ. 62+000) μέχρι τη διασταύρωση με τον αυτοκινητόδρομο Μορέα το ανάγλυφο είναι ορεινό και δεν υπάρχει πλημμύρα. Στην περιοχή κατάντη του αυτοκινητοδρόμου, η ζώνη κατάκλυση εκτείνεται σε μια πεδινή περιοχή πλάτους περίπου 750m. ανάμεσα στην ΕΟ Σπάρτης - Μεγαλόπολης και τον αυτοκινητόδρομο Μορέα. Ενδεικτικά στο ύψος του οικισμού Κλαδάς (Χ.Θ. ~ 56+500) το βάθος είναι 1.25 - 1.55 - 1.80 m και η ταχύτητα 1.35 - 1.50 -2.00 m/sec. Στο τεχνικό της ΕΟ Τρίπολης Σπάρτης η στάθμη της οδού είναι στο +193.95 και η στάθμη του νερού στο +193,65 +194.14 +196.42.

Στο ύψος της Σπάρτης το εύρος της κατάκλυσης φτάνει τα 800m στην επίπεδη περιοχή Δυτικά της κοίτης, σε περιοχή με αγροτικές εκτάσεις. Παρόμοια είναι η εικόνα μέχρι το πέρας της ΖΔΥΚΠ.

Το ρ. Μαγουλίτσα για 50 και 100 έτη παρουσιάζει μικρές υπερχειλίσεις στο ανάντη τμήμα του (Χ.Θ. 7+600 έως 5+000) με πλάτος έως 80 m και βάθη 0.70 - 1.00 m.

Το ρ. Καλύβες δεν παρουσιάζει κάποια σημαντική κατάκλυση εκτός κοίτης.

Το ρ. Ρασίνα έχει μια ζώνη κατάκλυσης περίπου 150μ εκατέρωθεν του ρέματος.

• **ΖΔΥΚΠ Πεδινή περιοχή Άστρους (GR03RAK0003)**

✓ **Αποτελέσματα διόδευσης πλημμύρας για το ρ. Πλακούλα (GR3115474)**

Σημαντικές κατακλύσεις κατάντη της Επαρ. Οδού Άστρους Λεωνιδίου σε όλες τις περιόδους επαναφοράς. Η εκβολή του ρέματος γίνεται στην λιμνοθάλασσα Μουστού.

✓ **Αποτελέσματα διόδευσης πλημμύρας για το ρ. Βρασιάτης (GR3114535)**

Γενικά, η κοίτη του π. Βρασιάτη είναι επαρκής για την πλημμυρική παροχή των 50 και 100 ετών και δεν παρατηρείται κατάκλυση εκτός κοίτης παρά μόνο λίγα μέτρα πριν την εκβολή. Στα 1000 έτη κατάντη της Χ.Θ. 4+000 γίνεται υπερχειλίση κατακλύζονται πεδινές εκτάσεις με μικρά βάθη της

τάξης των 0.50m. Στο τεχνικό της επαρχιακής οδού Άστρους Λεωνιδίου η στάθμη της οδού είναι στο +40.10 και η στάθμη του νερού +35.25 +36.00 +38.77 .

✓ **Αποτελέσματα διόδευσης πλημμύρας για τον π. Τάνο(GR314619)**

Γενικά, η κοίτη του π. Τάνου είναι επαρκής για την πλημμυρική παροχή των 50 και 100 ετών και δεν παρατηρείται κατάκλυση εκτός κοίτης παρά μόνο λίγα μέτρα πριν την εκβολή σε αγροτικές εκτάσεις. Τα βάθη είναι ενδεικτικά 0.50 - 0.70 -1.40 m και οι ταχύτητες 0.60 - 0.75 -1.00 m/sec. Στα 1000 έτη εμφανίζονται αρκετές υπερχειλίσεις στα τελευταία 3 χιλιόμετρα πριν την εκβολή. Στην επαρχιακή οδό Κυβερίου - Άστρους η στάθμη της οδού είναι στο +28.20 και η στάθμη του νερού στο +24.00 +24.35 +25.75 .

• **ΖΔΥΚΠ Χαμηλή ζώνη π. Ράδου (GR03RAK0004)**

✓ **Αποτελέσματα διόδευσης πλημμύρας για τον π Ράδο (GR3114888)**

Υπερχειλίσεις και κατάκλυση εκτός της κοίτης συμβαίνουν γενικευμένα μετά την Χ.Θ. 4+000. Η πλημμύρα επηρεάζει την πεδιάδα των Ιριών. Ενδεικτικά τα βάθη είναι 0.25 - 0.50 -1.10 και οι ταχύτητες 0.50 -0.70 - 1.20 m/sec. Ο οικισμός Ίρια δεν επηρεάζεται.

• **ΖΔΥΚΠ Πεδιάδα Άργους-Ναυπλίου-Δρεπάνου (GR03RAK0006)**

✓ **Αποτελέσματα διόδευσης πλημμύρας για το ρ. Ξοβριό (GR3114904)**

Το ρ. Ξόβριο εμφανίζει τοπικές κατακλύσεις για T=50 και 100έτη στην περιοχή της γέφυρας του ρέματος βόρεια του οικισμού Κιβερίου και εκτεταμένες κατακλύσεις σε όλο το μήκος του ρέματος για T=1000 έτη.

✓ **Αποτελέσματα διόδευσης πλημμύρας για τον π. Ερασίνο (GR3112920)**

Εμφανίζεται εκτεταμένη κατάκλυση στην πεδινή περιοχή Ανατολικά της Νέας Κίου. Ενδεικτικές τιμές του βάθους στο ύψος του οικισμού είναι 0.70 - 0.90 - 1.40 m ενώ οι ταχύτητα είναι αμελητέα (<0.5 m/sec). Το τεχνικό της ΕΟ Άργους - Τριπόλεως δεν έχει επαρκείς διαστάσεις και υπερπηδάται σε όλες τις περιόδους επαναφοράς.

✓ **Αποτελέσματα διόδευσης πλημμύρας για τον π. Ίναχο (GR3114785)**

Σε όλες τις περιόδους επαναφοράς συμβαίνουν υπερχειλίσεις στους 3 κλάδους που εξετάζονται (π. Ίναχος ρ. Ξεριάς ρ. Δερβένι) και επηρεάζεται μια μεγάλη πεδινή περιοχή και αρκετοί οικισμοί (Άργος, Ίναχος, Λάλουκας, Νέα Κίος) Στο χαρακτηριστικό σημείο 203 (Ίναχος) το βάθος είναι 0.10 - 0.50 - 1.75m. Στην πόλη του Άργους στην οδό 25^{ης} Μαρτίου ενδεικτικά βάθη είναι 0.80 - 1.10 - 1.75 m και ταχύτητες 0.70 - 0.80 - 1.30 m/sec. Πρέπει να σημειωθεί ότι η ακρίβεια και λεπτομέρεια των αποτελεσμάτων είναι άμεσα εξαρτημένη από την ποιότητα και λεπτομέρεια του τοπογραφικού υποβάθρου το οποίο σε αρκετά σημεία (και σε μεγαλύτερο βαθμό εντός των αστικών περιοχών) δεν διαθέτει την απαιτούμενη ανάλυση ώστε να προσομοιωθεί πλήρως η επιφάνεια του αναγλύφου τα κτίρια κλπ. Προκειμένου να είναι ακριβής η προσομοίωση, θα πρέπει να εισαχθεί στο ψηφιακό μοντέλο εδάφους η γεωμετρία των κτιρίων (περίγραμμα και ύψος) ώστε αυτά να εξαιρεθούν από το πλημμυρικό πεδίο. Αυτού του είδους η πληροφορία απαιτεί λεπτομερή τοπογραφική αποτύπωση, σχέδια πόλεως κλπ, και δεν ήταν διαθέσιμη στην παρούσα μελέτη. Για το λόγο αυτό έγινε κατάλληλη χωρική προσαρμογή του συντελεστή mapping, χωρίς αυτό να σημαίνει ότι υπάρχει ανάλογο επίπεδο λεπτομέρειας. Στον οικισμό Λάλουκας ενδεικτικά βάθη είναι 0.45 - 0.85 - 2.10 m και ταχύτητες 0.25 - 0.40 - 0.70 m/sec. Στο τεχνικό της ΕΟ Κορίνθου - Άργους η στάθμη της οδού είναι στο +37.95 και η στάθμη του νερού +34.35 - +34.70 - +35.80 .

✓ **Αποτελέσματα διόδευσης πλημμύρας για το ρ. Ξεριάς (GR3114819)**

Το ρ Ξεριάς κατεβαίνει από το όρος Αραχναίο και λίγο μετά την είσοδο του στη ΖΔΥΚΠ σε σημείο ανάμεσα στους οικισμούς Αγ. Τριάδα και Παναρίτης, η κοίτη του εκφυλίζεται σε πλανώμενη

επιφανειακή απορροή και η παροχή του οδηγείται στην κατάντη πεδινή περιοχή. Υπάρχει επικάλυψη με την πλημμύρα του π. Ίναχου και ακολουθείται η προσέγγιση του δυσμενέστερου βάθους και της δυσμενέστερης ταχύτητας.

✓ **Αποτελέσματα διόδευσης πλημμύρας για το ρ. Δαφνόρρεμα (GR3115459)**

Το ρ Δαφνόρρεμα κατεβαίνει από το όρος Αραχναίο και λίγο μετά την είσοδο του στη ΖΔΥΚΠ σε σημείο κοντά στην επαρχιακή οδό Ναυπλίου Δρεπάνου, η κοίτη του εκφυλίζεται σε πλανώμενη επιφανειακή απορροή και η παροχή του οδηγείται στην κατάντη πεδινή περιοχή. Στο ύψος του οικισμού Καλλιθέα ενδεικτικές τιμές του βάθους είναι 0.55 – 0.70 – 1.15 m και της ταχύτητας 0.65 – 0.70 – 1.13 m/sec.

✓ **Αποτελέσματα διόδευσης πλημμύρας για το ρ. Μεγάλο Ρέμα (GR3114827)**

Το συγκεκριμένο ρέμα εμφανίζει πλημμύρες για T=50 και 100 έτη κατάντη της Επαρ. Οδού Ναυπλίου – Κορίνθου και εντός του περιαστικού ιστού Ναυπλίου – Νέας Κίου ενώ για T=1000έτη εκτεταμένες κατακλύσεις εμφανίζονται κατάντη του κυκλικού κόμβου της Επ. Οδού Ναυπλίου – Κορίνθου όπου εκτείνονται και στον αστικό ιστό της πόλης του Ναυπλίου

7.2.2 Λίμνες

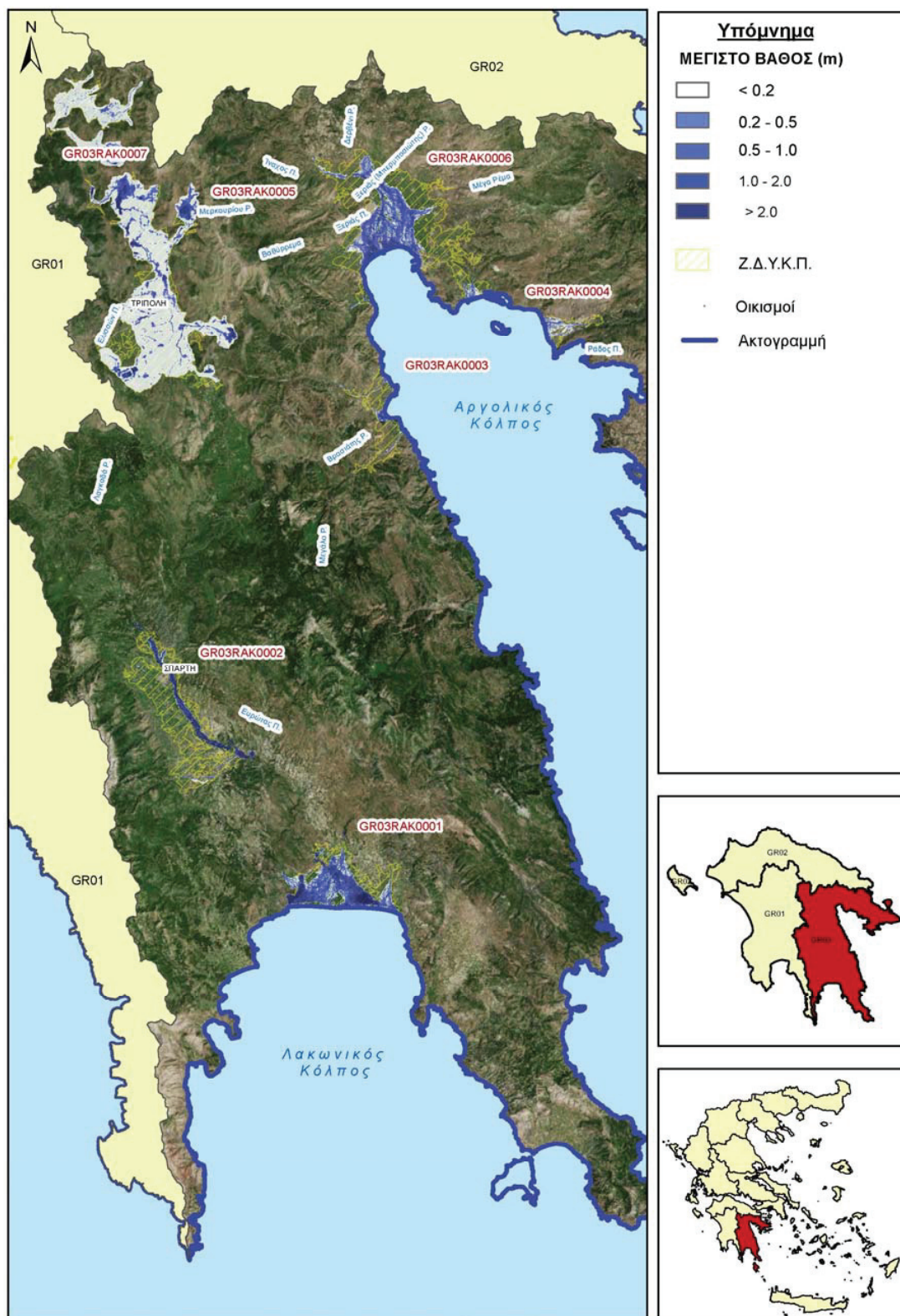
Στο ΥΔ Ανατολικής Πελοποννήσου υπάρχουν 2 κλειστές λεκάνες. Η λεκάνη του Οροπεδίου Τρίπολης και η λεκάνη Ορχομενού στην πεδινή περιοχή Βλαχέρνας. Στις κλειστές λεκάνες απορροής η αξιολόγηση της επικινδυνότητας πλημμύρας των περιοχών γίνεται με υπολογισμούς βροχής - απορροής. Για το λόγο αυτό, εφαρμόζεται επιφανειακά, σε πλέγμα τριγωνικών πεπερασμένων στοιχείων, το καθαρό υετογράφημα που υπολογίστηκε στο Παραδοτέο 4: Πλημμυρικά Υδρογραφήματα. Η διαδικασία επαναλαμβάνεται για περίοδο επαναφοράς T=50, 100 και 1000 ετών. Η κλειστή λεκάνη προσομοιώνεται εξολοκλήρου με 2D επιφανειακά πεπερασμένα στοιχεία.

Και στις δυο περιπτώσεις, εκτεταμένες κατακλύσεις εμφανίζονται για όλες τις περιόδους επαναφοράς που αφορά κυρίως αγροτικές εκτάσεις αλλά και άλλες ανθρώπινες δραστηριότητες όπως οικισμούς, βιομηχανική και κτηνοτροφική δραστηριότητα ιδίως στην λεκάνη του οροπεδίου της Τρίπολης.

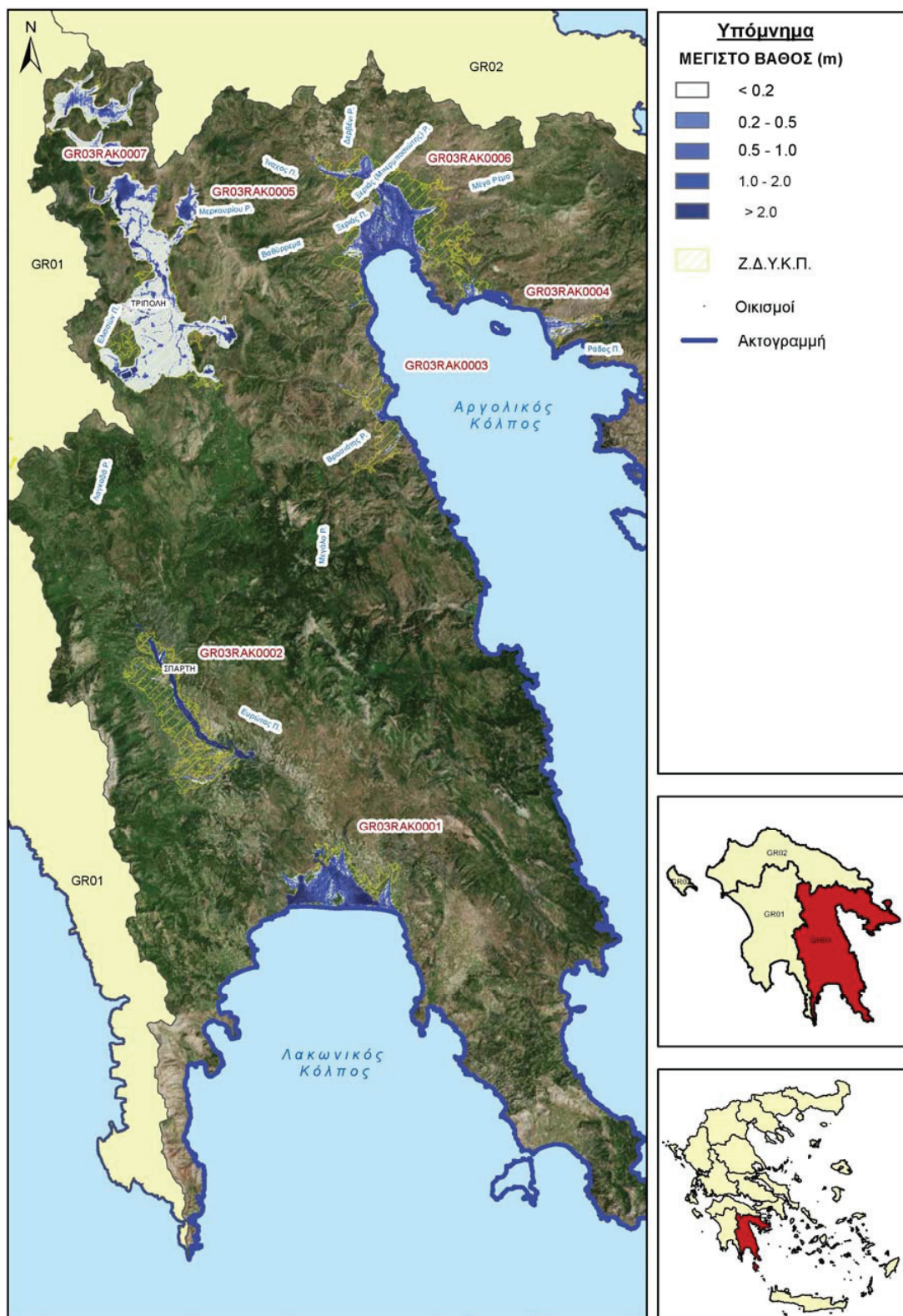
7.2.3 Παράκτιες ζώνες

Στο Υδατικό Διαμέρισμα Ανατολικής Πελοποννήσου ΥΔ03, σύμφωνα με την μεθοδολογία που αναλύθηκε στην παράγραφο 5.4, δεν εμφανίζονται πλημμύρες από Ανύψωση Μέσης Στάθμης Θάλασσας.

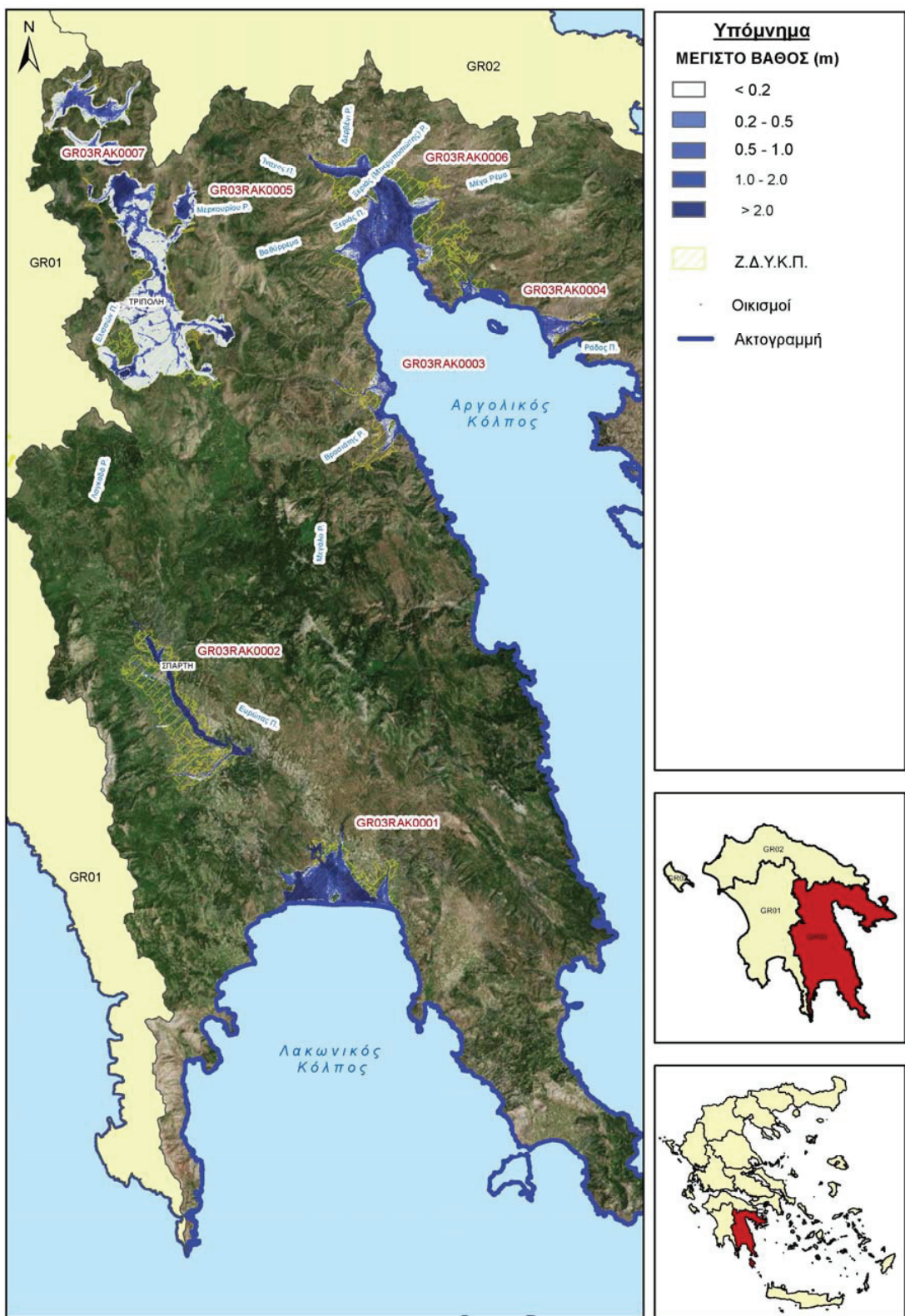
Στα σχήματα που ακολουθούν παρουσιάζονται οι επιφάνειες κατάκλυσης, τα μέγιστα βάθη και οι ταχύτητες ροής στο ΥΔ της Ανατολικής Πελοποννήσου για T=50, T=100 και T=1000 έτη. Τα μεγέθη πλημμύρας που απεικονίζονται αφορούν ποτάμιας ροές και λίμνες/κλειστές λεκάνες.



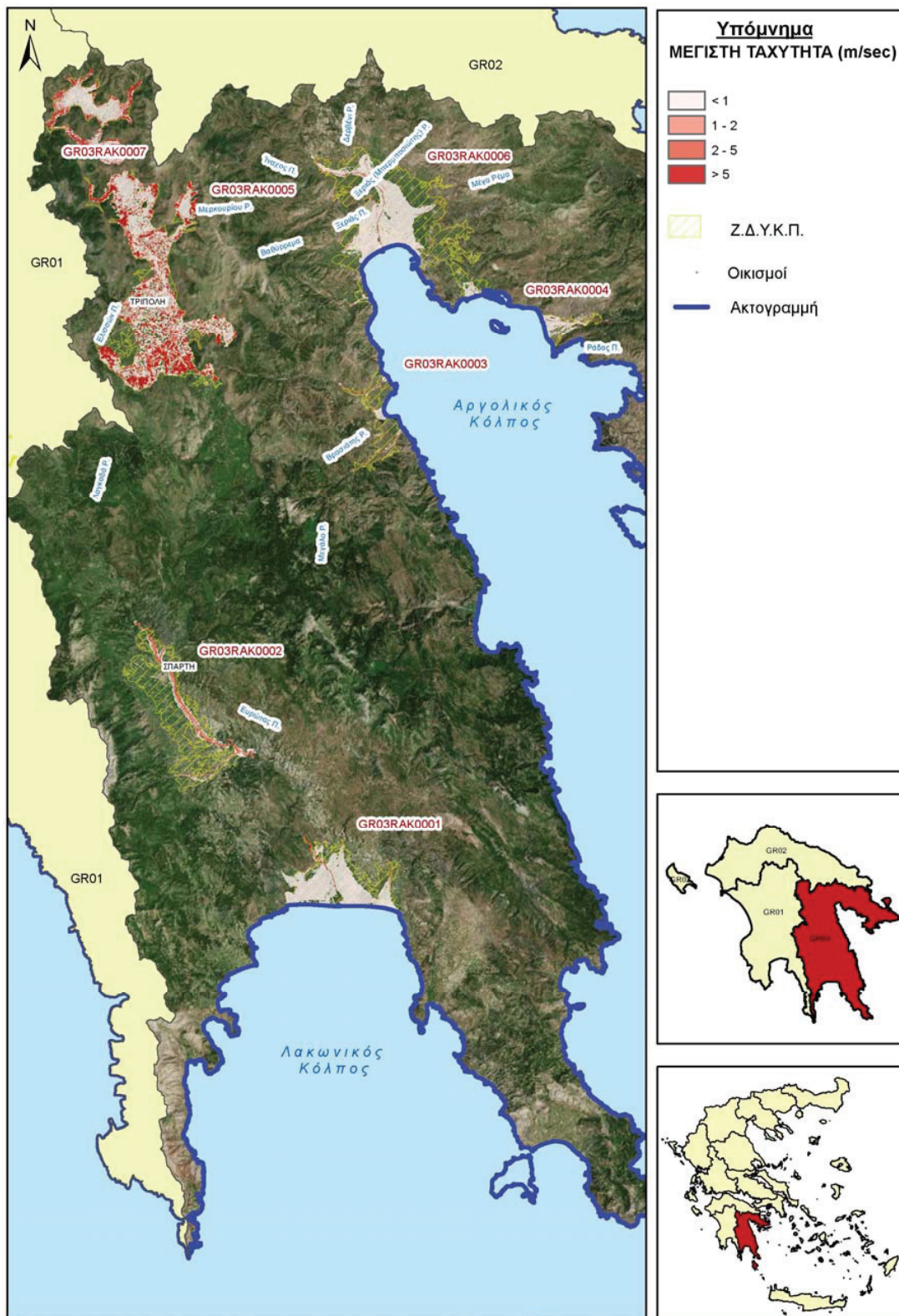
Σχήμα 7.5: Επιφάνειες κατάκλυσης και μέγιστα βάθη ροής στο ΥΔ 03 (T=50 έτη)



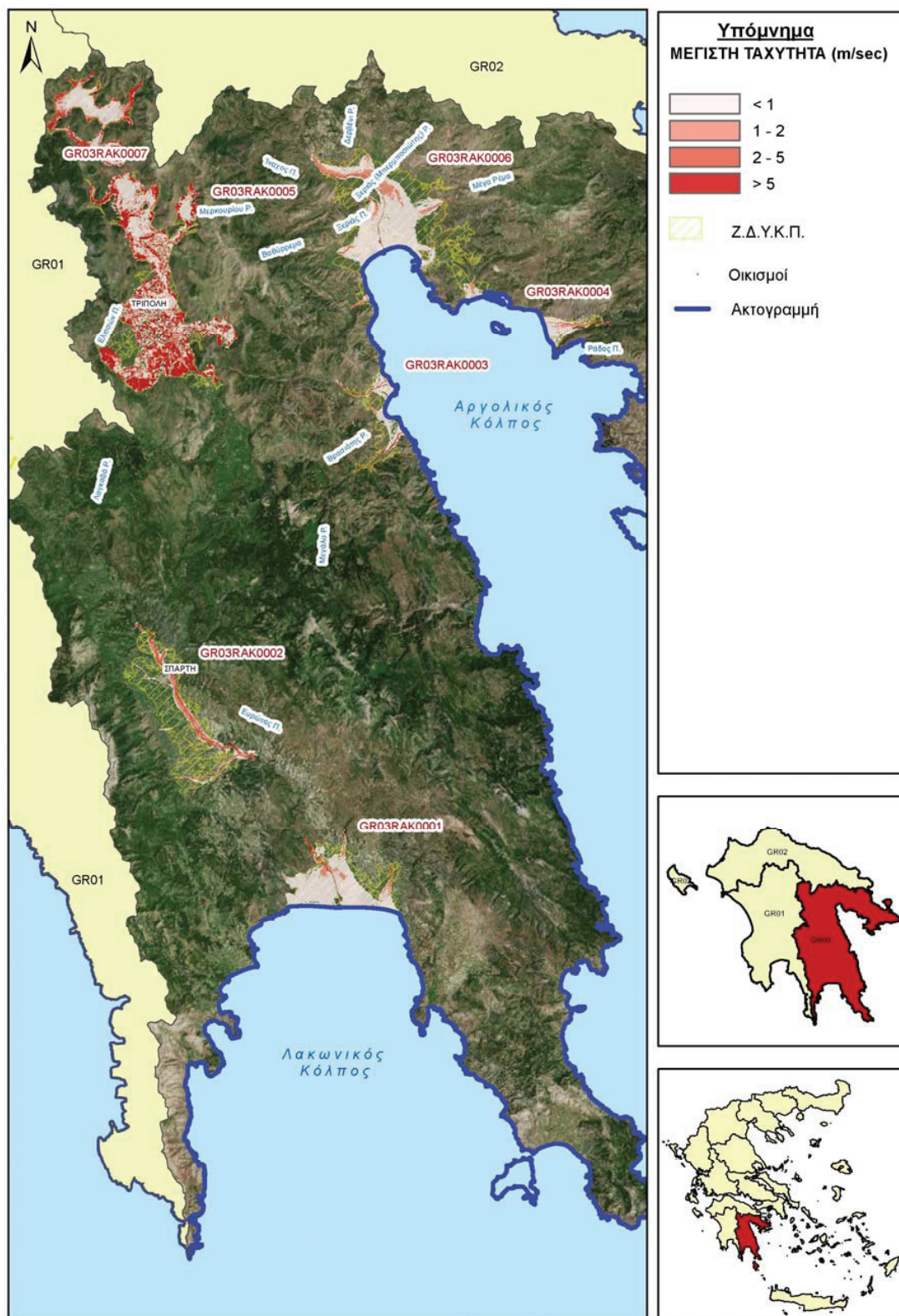
Σχήμα 7.6: Επιφάνειες κατάκλυσης και μέγιστα βάθη ροής στο ΥΔ 03 (T=100 έτη)



Σχήμα 7.7: Επιφάνειες κατάκλισης και μέγιστα βάθη ροής στο ΥΔ 03 (T=1000 έτη)



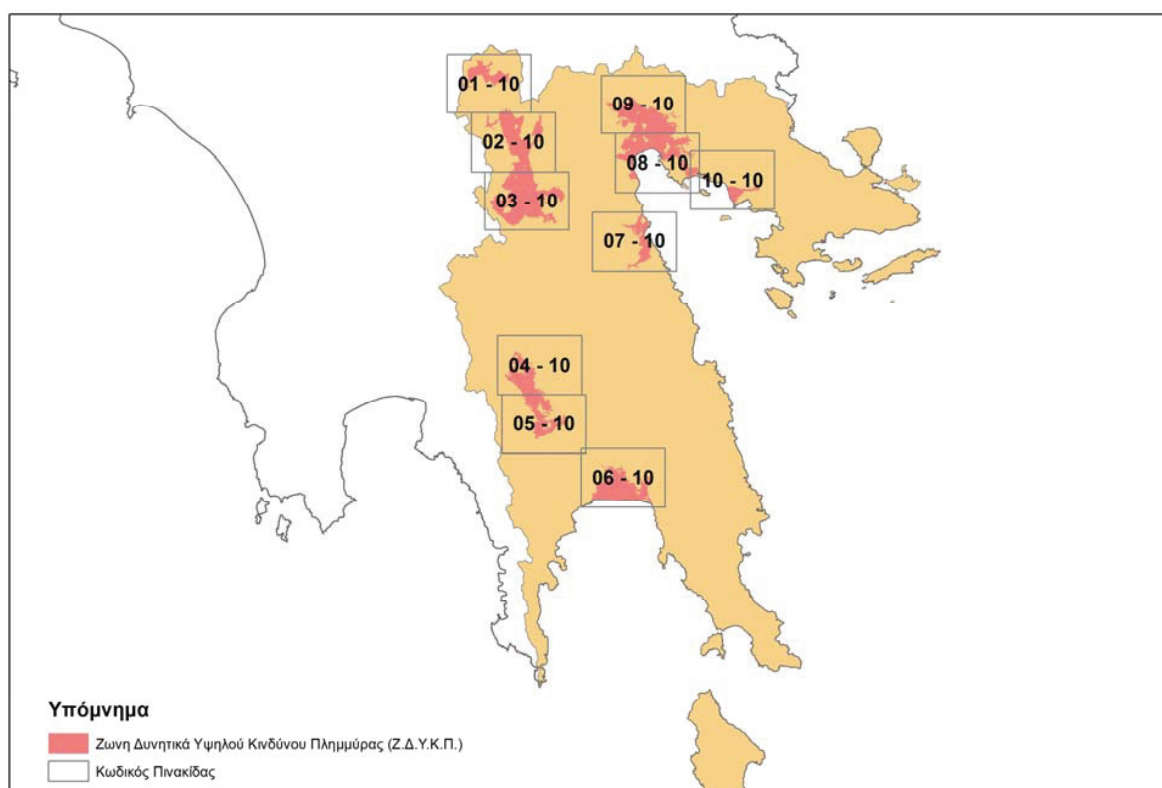
Σχήμα 7.9: Ταχύτητες ροής στο ΥΔ 03 (T=100 έτη)



Σχήμα 7.10: Ταχύτητες ροής στο ΥΔ 03 (T=1000 έτη)

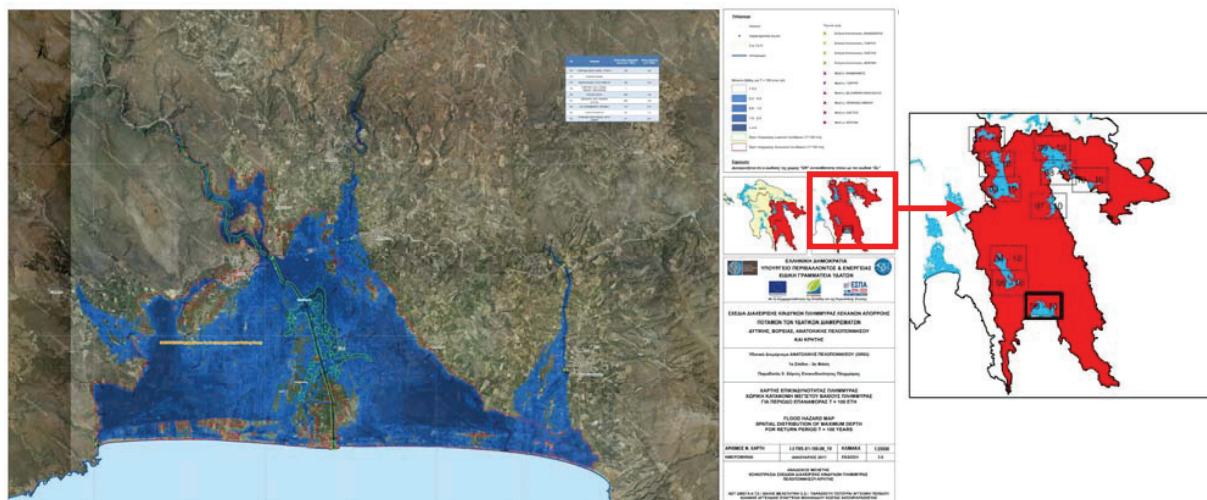
7.3 ΠΑΡΟΥΣΙΑΣΗ ΧΑΡΤΩΝ ΕΠΙΚΙΝΔΥΝΟΤΗΤΑΣ ΠΛΗΜΜΥΡΑΣ

Οι Χάρτες Επικινδυνότητας Πλημμύρας για το Υδατικό Διαμέρισμα Ανατολικής Πελοποννήσου ΥΔ03 περιλαμβάνονται στο Παραδοτέο 5: Χάρτες Επικινδυνότητας Πλημμύρας και είναι αναρτημένοι στον ειδικά διαμορφωμένο ιστότοπο του ΥΠΕΝ (<http://floods.ypeka.gr/index.php/18-ydatika-diamerismata/gr03/118-gr03-flood-hazard>) και παρουσιάζονται σε πινακίδες κλίμακας 1:25.000 για όλες τις περιόδους επαναφοράς που εξετάζονται T=50, 100 και 1000έτη. Η επιλογή της κλίμακας αυτής έγινε διότι οι εκτάσεις που κατακλύζονται σε όλα τα σενάρια που εξετάστηκαν είναι στην συντριπτική τους πλειοψηφία αγροτικές και φυσικές περιοχές, όχι αστικές περιοχές. Η κλίμακα αυτή δίνει επαρκή ακρίβεια στην αναγνώριση τέτοιων περιοχών και προσφέρει εποπτική εικόνα της συνολικής περιοχής μελέτης σε λιγότερα φύλλα χάρτη. Συνολικά, οι Ζώνες Δυνητικά Υψηλού Κινδύνου Πλημμύρας του Υδατικού Διαμερίσματος της Ανατολικής Πελοποννήσου καλύπτονται από έντεκα (10) πινακίδες οι οποίες παρουσιάζονται στο παρακάτω σχήμα (Σχήμα 7.2).



Σχήμα 7.11: Διανομή διαθέσιμων πινακίδων 1:25.000 για το ΥΔ Ανατολικής Πελοποννήσου (ΕΛ03)

Η κωδικοποίηση των πινακίδων έγινε βάσει των προδιαγραφών της διανομής και κάθε πινακίδα έχει ένα μοναδικό αριθμό. Η κωδικοποίηση των πινακίδων φαίνεται στην κλείδα που υπάρχει στο μέσο του κάθε χάρτη (καθώς και στη διανομή διαθέσιμων πινακίδων που είναι αναρτημένη στον ειδικά διαμορφωμένο ιστότοπο του ΥΠΕΝ: <http://floods.ypeka.gr/index.php/18-ydatika-diamerismata/gr03/120-fhm-gr03>).



Σχήμα 7.12: Επεξήγηση κωδικοποίησης πινακίδων

Η μορφή της κωδικοποίησης είναι η εξής:

T-XX-YY

Όπου:

T: Περίοδος επαναφοράς (50, 100, 1000 έτη)

XX: ο αύξων αριθμός της τρέχουσας πινακίδας του ΥΔ και

YY: το σύνολο των πινακίδων εντός του ΥΔ

Βάσει των παραπάνω προκύπτει η κωδικοποίηση της μορφής:

100-06-10

Η πινακίδα του χάρτη είναι σε διάσταση χαρτιού A1 (59.4 x 84.1) με κατάλληλη επικάλυψη και παράθεση πινακίδων για την ευχερή σύνδεσή τους. Σε περιπτώσεις που ήταν αναγκαίο έγινε η προσθήκη τμήματος χάρτη μέσα σε πινακίδα για την απεικόνιση περιοχών που οριακά βρίσκονταν εκτός των ορίων της πινακίδας.

Ο τίτλος κάθε χάρτη συντίθεται από μια κωδική ονομασία η οποία είναι στα πρότυπα των κατευθύνσεων της ΕΓΥ και την εκάστοτε κωδικοποίηση της κάθε πινακίδας. Έτσι ο τίτλος του τελικού χάρτη είναι της μορφής:

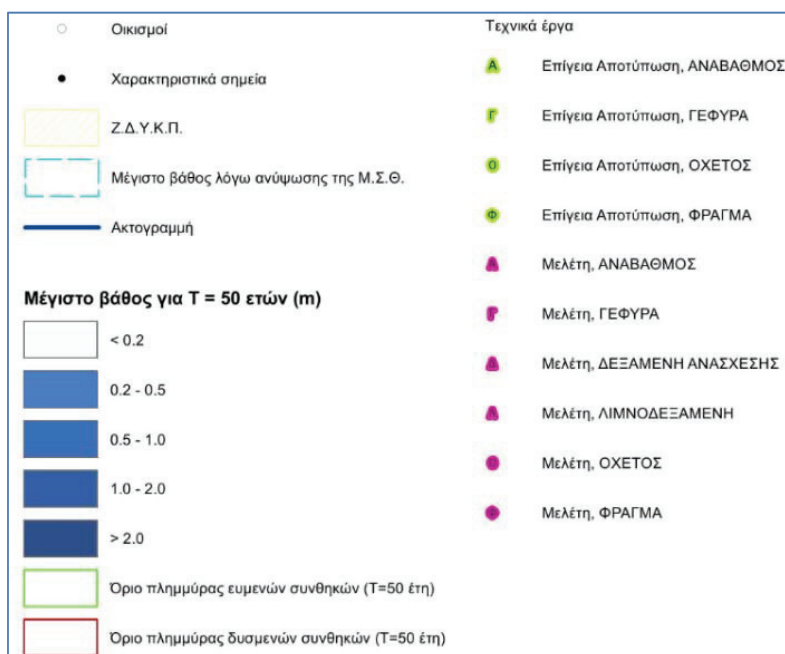
Κωδική ονομασία ← **I-3 Π05-X1** - **100-06-10** → Κωδικοποίηση χάρτη

Για κάθε ΖΔΥΚΠ, δημιουργήθηκαν **έξι (6) σειρές χαρτών**: μια για κάθε περίοδο επαναφοράς (T=50, 100, 1000 έτη) επί 2 θέματα (Χωρική κατανομή μέγιστης ταχύτητας πλημμύρας και Χωρική κατανομή μέγιστου βάθους πλημμύρας). Συνολικά καταρτίστηκαν για το Υδατικό Διαμέρισμα Ανατολικής Πελοποννήσου, εξήντα (60) Χάρτες Επικινδυνότητας Πλημμύρας από ποτάμιες ροές και λίμνες – κλειστές λεκάνες για τα σενάρια που αντιστοιχούν σε περιόδους επαναφοράς T=50, 100 και 1000έτη, δηλαδή σε υψηλή, μέση και χαμηλή πιθανότητα υπέρβασης. Στο συγκεκριμένο ΥΔ δεν καταγράφονται πλημμύρες από ανύψωση της Μέσης Στάθμης Θάλασσας. Για το υπόβαθρο των χαρτών έχει επιλεγεί το διαθέσιμο από το διαδίκτυο WMS Service απεικόνισης ορθοφωτοχαρτών της Ε.Κ.Χ.Α. Α.Ε κλίμακας 1:5.000 (<http://gis.ktimanet.gr/wms/wmsopen/wmserver.aspx>). Η χωρική ανάλυση των Ο/Φ είναι 20 cm για τις αστικές περιοχές και 50 cm για τις υπόλοιπες περιοχές. Οι ορθοφωτοχάρτες έχουν προκύψει από φωτοληψίες της περιόδου 2007-2009 και αποτελούν το πλέον πρόσφατα

ενημερωμένο χαρτογραφικό υλικό, με τη μεγαλύτερη δυνατή ανάλυση.

Στο υπόβαθρο των Χαρτών Επικινδυνότητας Πλημμύρας απεικονίζονται επίσης τα παρακάτω στοιχεία που παρουσιάζονται και στο Υπόμνημα των Χαρτών:

- Η χωρική κατανομή του μέγιστου βάθους νερού. Η διαβάθμιση βάθους γίνεται με μπλε χρώμα σε 5 επίπεδα: <0.2 m, 0.2- 0.5 m, 0.5-1.0 m, 1.0 – 2.0 m και > 2.0m
- Η χωρική κατανομή της μέγιστης ταχύτητας ροής. Η διαβάθμιση ταχύτητας γίνεται με κόκκινο χρώμα σε 4 επίπεδα: <1m/sec, 1-2m/sec, 2-5 m/sec και >5m/sec.
- Το όριο της πλημμύρας που αντιστοιχεί σε ευμενείς συνθήκες (πράσινη γραμμή) και δυσμενείς συνθήκες (κόκκινη γραμμή)
- τα όρια των Ζωνών Δυνητικά Υψηλού Κινδύνου Πλημμύρας όπως καθορίστηκαν στο στάδιο της Προκαταρκτικής Αξιολόγησης Κινδύνων Πλημμύρας
- η Χ.Θ. (ανά 500 ή 1000 μέτρα από τα κατάντη προς τα ανάντη)
- οι ονομασίες των οικισμών (κατοικημένες περιοχές)
- τα όρια των γειτονικών Υδατικών Διαμερισμάτων
- τεχνικά έργα (αναβαθμοί, γέφυρες, οχετοί, φράγματα)
- χαρακτηριστικά σημεία (Στο Υδατικό Διαμέρισμα Ανατολικής Πελοποννήσου καταγράφηκαν 41 τέτοια χαρακτηριστικά σημεία) που περιλαμβάνουν
 - ✓ Κέντρο μικρών οικισμών ή θέσεις μέσα σε πόλεις
 - ✓ Θέσεις μεγάλων τεχνικών έργων (γέφυρες, αναχώματα, οχετοί, φράγματα κτλ)
 - ✓ Σημεία ενδιαφέροντος (αρχαιολογικοί χώροι, σημαντικές βιομηχανίες, ΕΕΛ, ΕΕΝ κτλ)
- Χρόνοι άφιξης και παραμονής του πλημμυρικού κύματος σε χαρακτηριστικά σημεία σε μορφή πίνακα
- Όρια πλημμύρας από Ανύψωση Μέσης Στάθμης Θάλασσας



Σχήμα 7.13: Υπόμνημα Χαρτών Επικινδυνότητας Πλημμύρας

Επισημαίνεται ότι η πληροφορία που αποτυπώνεται στους Χάρτες Επικινδυνότητες ενέχει αβεβαιότητα που οφείλεται στη χαμηλή ανάλυση των τοπογραφικών υποβάθρων (DEM Κτηματολογίου) που επηρεάζεται από τη φυτοκάλυψη, τα δέντρα, κτίρια κλπ, στον πιθανοτικό χαρακτήρα των μέγιστων βροχοπτώσεων και σε παραδοχές που έγιναν για τον υπολογισμό της πλημμυρικής παροχής και την προσομοίωση της διάδευση της πλημμύρας. Λαμβάνοντας υπόψη την ανάλυση του ψηφιακού μοντέλου εδάφους που χρησιμοποιήθηκε (κλίμακας περίπου 1:5 000) και το μέγεθος του κανάβου που χρησιμοποιήθηκε στην υδραυλική προσομοίωση (10x10 έως 30x30) εκτιμάται ότι η κλίμακα απόδοσης της πληροφορίας που δίνεται στους χάρτες είναι μικρότερη από 1:25.000.

Οι Χάρτες Επικινδυνότητας έχουν καταρτιστεί στο Ελληνικό Γεωδαιτικό Σύστημα Αναφοράς (ΕΓΣΑ '87) και στο σύστημα συντεταγμένων European Terrestrial Reference System 1989 (ETRS89), με χρήση της εγκάρσιας μερκατορικής προβολής TM07 (Transverse Mercator Projection TM07) που εφαρμόζεται σε όλη την Ελλάδα εκτός από το Καστελόριζο, προκειμένου να είναι εφικτή η ανάρτηση των χωρικών δεδομένων στην πλατφόρμα Inspire.

Αναλυτικές πληροφορίες για την παρουσίαση των Χαρτών Επικινδυνότητας Πλημμύρας καθώς και τις τεχνικές λεπτομέρειες σύνθεσης και απεικόνισής τους περιλαμβάνονται στο [Παραδοτέο 5: Χάρτες Επικινδυνότητας Πλημμύρας](http://floods.ypeka.gr/index.php/18-ydatika-diagrammata/gr03/118-gr03-flood-hazard) που είναι αναρτημένο στον ειδικά διαμορφωμένο ιστότοπο του ΥΠΕΝ (<http://floods.ypeka.gr/index.php/18-ydatika-diagrammata/gr03/118-gr03-flood-hazard>).

8 ΧΑΡΤΕΣ ΚΙΝΔΥΝΩΝ ΠΛΗΜΜΥΡΑΣ

8.1 ΕΙΣΑΓΩΓΗ

Σύμφωνα με το άρθρο 2 της Οδηγίας 2007/60/ΕΚ και την Τεχνική Έκθεση του Working Group F της Ε.Ε. "Flood Risk Management, Economics and Decision Making Support, October 2012" (http://ec.europa.eu/environment/water/flood_risk/pdf/WGF_Resource_doc.pdf) ως «**Κίνδυνος Πλημμύρας**»/ "**Flood Risk**" ορίζεται ο συνδυασμός της πιθανότητας να λάβει χώρα πλημμύρα και των δυνητικών αρνητικών συνεπειών για την ανθρώπινη υγεία, το περιβάλλον, την πολιτιστική κληρονομιά και τις οικονομικές δραστηριότητες, που συνδέονται μ' αυτή την πλημμύρα.

Στις παραγράφους που ακολουθούν περιγράφονται οι Χάρτες Κινδύνων Πλημμύρας (flood risk maps) που έχουν καταρτιστεί βάσει της χωρικής κατανομής της επιφάνειας κατάκλυσης πλημμύρας για κάθε περίοδο επαναφοράς (T=50, 100, 1000 έτη), όπως αυτή παρουσιάζεται στους Χάρτες Επικινδυνότητας Πλημμύρας (flood hazard maps) του ΥΔ Βόρειας Πελοποννήσου.

Οι Χάρτες Κινδύνων Πλημμύρας βάσει της χωρικής κατανομής της επιφάνειας κατάκλυσης πλημμύρας από ποτάμιας/λιμναίες ροές που καταρτίστηκαν αντιστοιχούν στα εξής σενάρια:

- Πλημμύρες υψηλής πιθανότητας υπέρβασης περιόδου επαναφοράς 50 ετών,
- Πλημμύρες μέσης πιθανότητας υπέρβασης περιόδου επαναφοράς 100 ετών,
- Πλημμύρες χαμηλής πιθανότητας υπέρβασης περιόδου επαναφοράς 1 000 ετών.

Οι Χάρτες Κινδύνων Πλημμύρας όπως και οι χάρτες Επικινδυνότητας Πλημμύρας έχουν καταρτιστεί στο Ελληνικό Γεωδαιτικό Σύστημα Αναφοράς (ΕΓΣΑ '87) και στο σύστημα συντεταγμένων European Terrestrial Reference System 1989 (ETRS89), με χρήση της εγκάρσιας μερκατορικής προβολής TM07 (Transverse Mercator Projection TM07) που εφαρμόζεται σε όλη την Ελλάδα εκτός από το Καστελόριζο, προκειμένου να είναι εφικτή η ανάρτηση των χωρικών δεδομένων στην πλατφόρμα Inspire.

8.2 ΔΥΝΗΤΙΚΑ ΘΙΓΟΜΕΝΕΣ ΧΡΗΣΕΙΣ, ΟΙΚΟΝΟΜΙΚΕΣ ΔΡΑΣΤΗΡΙΟΤΗΤΕΣ ΚΑΙ ΥΠΟΔΟΜΕΣ ΕΝΤΟΣ ΚΑΤΑΚΛΥΖΟΜΕΝΩΝ ΕΚΤΑΣΕΩΝ

Πραγματοποιήθηκε καταγραφή/ αποτύπωση των χρήσεων γης και των οικονομικών δραστηριοτήτων που εντοπίζονται εντός των ορίων των κατακλυζόμενων περιοχών, όπως αυτές προέκυψαν από την υδραυλική ανάλυση και παρουσιάζονται στους Χάρτες Επικινδυνότητας Πλημμύρας. Η καταγραφή αυτή πραγματοποιήθηκε για την μέγιστη πιθανή κατάκλυση των 1000 ετών δεδομένου ότι αποτελεί την εκτενέστερη χωρικά πλημμύρα και αφορά τόσο εκτατικές όσο και σημειακές δραστηριότητες. Για την αποτύπωση των χρήσεων γης, των ανθρωπογενών δραστηριοτήτων, των προστατευόμενων περιοχών κλπ, χρησιμοποιούνται στοιχεία και δεδομένα όπως αυτά ήταν διαθέσιμα μέχρι την ανάρτηση των Χαρτών Επικινδυνότητας και των Χαρτών Κινδύνων Πλημμύρας, στη βάση της Ευρωπαϊκής Επιτροπής (European Environment Information and Observation Network) <http://cdr.eionet.europa.eu/gr/eu/floods>, δηλαδή μέχρι τον Μάρτιο του 2017.

Οι κυριότερες κατηγορίες χρήσεων είναι:

- Οικιστική, όπου πραγματοποιήθηκε καταγραφή/ αποτύπωση των οικισμών,
- Βιομηχανική, όπου πραγματοποιήθηκε καταγραφή/ αποτύπωση των βιομηχανικών περιοχών και πάρκων και των βιομηχανικών μονάδων,

- Αγροτική, όπου καταγράφηκε το ποσοστό των αγροτικών περιοχών που χρησιμοποιούνται για θερμοκήπια, ρυζοκαλλιέργειες και λοιπές καλλιέργειες,
- Τουριστική, όπου έγινε καταγραφή/αποτύπωση των αναπτυσσόμενων και ανεπτυγμένων τουριστικά περιοχών,
- Περιβαλλοντική, όπου εντοπίστηκαν και αποτυπώθηκαν οι προστατευόμενες περιοχές του Παραρτήματος V (παράγραφος Α, εδάφιο 1, 3 και 5) του άρθρου 19 του ΠΔ 51/2007 της Οδηγίας 2000/60/ΕΚ και
- Πολιτιστική, όπου έγινε καταγραφή/αποτύπωση των αρχαιολογικών χώρων και χώρων πολιτιστικής κληρονομιάς.

Επιπλέον, εντοπίστηκαν και καταγράφηκαν κτηνοτροφικές μονάδες, κτιριακές υποδομές κοινωφελούς χρήσης (εκπαιδευτήρια, υποδομές υγείας και δομές πολιτικής προστασίας, αθλητικές εγκαταστάσεις και υποσταθμοί ΔΕΗ) και κρίσιμες τεχνικές υποδομές (Εγκαταστάσεις Επεξεργασίας Λυμάτων, Χώροι Υγειονομικής Ταφής Απορριμμάτων, Χώροι Ανεξέλεγκτης Διάθεσης Αποβλήτων, υδρευτικές γεωτρήσεις, οδικό και σιδηροδρομικό δίκτυο και αεροδρόμια). Τα παραπάνω στοιχεία καταχωρήθηκαν ψηφιακά με τη χρήση του Γεωγραφικού Συστήματος Πληροφοριών ArcGIS. Για την καταγραφή των χρήσεων γης και των οικονομικών δραστηριοτήτων αξιοποιήθηκαν τα ακόλουθα στοιχεία και πηγές δεδομένων.

Πίνακας 8.1: Πηγές δεδομένων

Δραστηριότητα	Προέλευση Δεδομένων
Οικισμοί	Ψηφιοποίηση χαρτών Γ.Υ.Σ. κλίμακας 1:250 000, φωτοερμηνεία με βάση τους ορθοφωτοχάρτες της ΕΚΧΑ ΑΕ, δορυφορική επισκόπηση, Σχέδια Πόλεων – Πληθυσμιακά δεδομένα και οικισμοί απογραφής 2011
Κάλυψη Γης	ΟΠΕΚΕΠΕ - ΔΗΛΩΣΕΙΣ 2008, φωτοερμηνεία με βάση τους ορθοφωτοχάρτες της ΕΚΧΑ ΑΕ, δορυφορική επισκόπηση
Γεωργική Γη	ΟΠΕΚΕΠΕ - ΔΗΛΩΣΕΙΣ ΑΓΡΟΤΕΜΑΧΙΩΝ 2011
Κτηνοτροφικές μονάδες	ΟΠΕΚΕΠΕ - ΣΤΑΒΛΙΚΕΣ ΕΓΚΑΤΑΣΤΑΣΕΙΣ 2010
Βιομηχανικές μονάδες	ΥΠΕΚΑ, ΕΓΥ, 2013 (Σχέδιο Διαχείρισης Λεκανών Απορροής Ποταμών του Υδατικού Διαμερίσματος Ανατολικής Πελοποννήσου), ιστοσελίδα ΕΤΒΑ επιχειρηματικά και βιομηχανικά πάρκα, Κατάλογος βιομηχανικών μονάδων SEVESO στην ιστοσελίδα γεωχωρικών δεδομένων geodata.gov,
Τουριστικές περιοχές	Χάρτης βασικών κατευθύνσεων χωρικής οργάνωσης τουρισμού (ΦΕΚ 1138 Β/2009), χωρικά στοιχεία (πολύγωνα) των «Αναπτυγμένων τουριστικά περιοχών» του Ειδικού Χωροταξικού για τον Τουρισμό (ΚΥΑ 67659 - ΦΕΚ 3155/Β/12-12-2013), ΚΥΑ 67659 (ΦΕΚ 3155/Β/12-12-2013), με τίτλο «Χάρτης Βασικών Κατευθύνσεων Χωρικής Οργάνωσης του τουρισμού».
Εγκαταστάσεις επεξεργασίας Λυμάτων	ΕΓΥ/ΥΠΑΠΕΝ, 2015 (Βάση Δεδομένων Παρακολούθησης Λειτουργίας ΕΕΛ) & ΥΠΕΚΑ, ΕΓΥ, 2013 (Σχέδιο Διαχείρισης Λεκανών Απορροής Ποταμών του Υδατικού Διαμερίσματος Ανατολικής Πελοποννήσου)
Έργα διαχείρισης στερεών αποβλήτων	ΥΠΑΠΕΝ 2015 & ΥΠΕΚΑ, ΕΓΥ, 2013 (Σχέδιο Διαχείρισης Λεκανών Απορροής Ποταμών του Υδατικού Διαμερίσματος Ανατολικής

Δραστηριότητα	Προέλευση Δεδομένων
	Πελοποννήσου) & ΥΠΕΝ, ΕΓΥ, 2016 (Κατάσταση ΧΑΔΑ 9.12.2016), μελέτες σχετικές με διαχείριση απορριμμάτων, ΣΧΟΟΑΠ, ΠΠΧΣΑΑ Πελοποννήσου και Δυτικής Ελλάδας, ΠΕΣΔΑ,
Αεροδρόμια	ΔΗΜΟΣΙΑ ΑΝΟΙΧΤΑ ΔΕΔΟΜΕΝΑ (geodata.gov.gr/) & CORINE & Υπηρεσία Πολιτικής Αεροπορίας, δορυφορική επισκόπηση
Οδικό δίκτυο	Διαδίκτυο – Διεύθυνση Μελετών Έργων Οδοποιίας (ΔΜΕΟ)
Σιδηροδρομικό δίκτυο	Διαδίκτυο –Openstreetmap (2008)
Υδρευτικές Γεωτρήσεις	ΥΠΕΚΑ, ΕΓΥ, 2013 (Σχέδιο Διαχείρισης Λεκανών Απορροής Ποταμών του Υδατικού Διαμερίσματος Ανατολικής Πελοποννήσου)
Δομές Πολιτικής Προστασίας (αστυνομία/ πυροσβεστική)	ΔΗΜΟΣΙΑ ΑΝΟΙΧΤΑ ΔΕΔΟΜΕΝΑ (geodata.gov.gr/), ιστοσελίδες Πυροσβεστικού Σώματος και Ελληνικής Αστυνομίας,
Σχολεία/ ΑΕΙ/ ΤΕΙ/ Φοιτητικές Εστίες	ΔΗΜΟΣΙΑ ΑΝΟΙΧΤΑ ΔΕΔΟΜΕΝΑ (geodata.gov.gr/), δεδομένα Τμήμα Α' Ψηφιακού Σχεδιασμού και Ανάπτυξης Εφαρμογών Πρωτοβάθμιας και Δευτεροβάθμιας Εκπαίδευσης της Διεύθυνσης Ηλεκτρονικής Διακυβέρνησης του Υπουργείου Παιδείας, Έρευνας και Θρησκευμάτων από το οποίο μας παρασχέθηκε αρχείο με τα δεδομένα των σχολικών μονάδων, όπως αυτά προήλθαν από το Ενιαίο Πληροφοριακό Σύστημα “myschool” του Υπουργείου Παιδείας, Έρευνας και Θρησκευμάτων - ΥΠ.Π.Ε.Θ., ιστοσελίδα Πανελλήνιου Σχολικού δικτύου, ιστοσελίδα Συνδέσμου Ελληνικών Ιδιωτικών Σχολείων, ιστοσελίδες μονάδων τριτοβάθμιας εκπαίδευσης, ιστοσελίδες σχολικών μονάδων
Νοσοκομεία/ Κέντρα Υγείας	ΔΗΜΟΣΙΑ ΑΝΟΙΧΤΑ ΔΕΔΟΜΕΝΑ (geodata.gov.gr/), κατάλογο νοσοκομειακών μονάδων της 6ης Διοίκησης Υγειονομικής Περιφέρειας Πελοποννήσου - Ιονίων Νήσων - Ηπείρου & Δυτικής Ελλάδας, τον κατάλογο των νοσοκομείων του Υπουργείου Υγείας, κατάλογος Συνδέσμου Ελληνικών Κλινικών, κατάλογος Πανελλήνιας Ένωσης Ιδιωτικών Κλινικών, ιστοσελίδες σχετικές με τον τομέα της υγείας,
Προστατευόμενες περιοχές του Παραρτήματος V του άρθρου 19 του ΠΔ 51/2007	ΔΗΜΟΣΙΑ ΑΝΟΙΧΤΑ ΔΕΔΟΜΕΝΑ (geodata.gov.gr/) & ΥΠΕΚΑ, ΕΓΥ, 2013 (Σχέδιο Διαχείρισης Λεκανών Απορροής Ποταμών του Υδατικού Διαμερίσματος Ανατολικής Πελοποννήσου)
Πολιτιστικές δραστηριότητες/ Αρχαιολογικοί χώροι/ Χώροι πολιτιστικής κληρονομιάς	ΔΗΜΟΣΙΑ ΑΝΟΙΧΤΑ ΔΕΔΟΜΕΝΑ (geodata.gov.gr/)- Υπουργείο Πολιτισμού, Παιδείας και Θρησκευμάτων (διαδικτυακή εφαρμογή Οδυσσέας, http://listedmonuments.culture.gr/) – ΥΠΕΝ, Δ/νση Χωροταξίας (ΠΠΧΣΑΑ των Περιφερειών της Χώρας), Επίσημη ιστοσελίδα της Ελληνικής Εθνικής Επιτροπής για την UNESCO, ΠΠΧΣΑΑ, διαδικτυακή εφαρμογή, εφαρμογή «ΟΔΥΣΣΕΥΣ» (http://odysseus.culture.gr/), Διαρκής κατάλογος των κηρυγμένων αρχαιολογικών χώρων και μνημείων της Ελλάδος (http://listedmonuments.culture.gr/), βάσεις δεδομένων Υπουργείου

Δραστηριότητα	Προέλευση Δεδομένων
	Πολιτισμού και Αθλητισμού
Υποσταθμοί ΔΕΗ	Φωτοερμηνεία με βάση τους ορθοφωτοχάρτες της ΕΚΧΑ ΑΕ
Αθλητικές Εγκαταστάσεις	Γενική Γραμματεία Αθλητισμού
Βιομηχανικές Περιοχές & Βιομηχανικά Πάρκα	ΔΗΜΟΣΙΑ ΑΝΟΙΧΤΑ ΔΕΔΟΜΕΝΑ (geodata.gov.gr/) - CORINE

8.2.1 ΖΔΥΚΠ GR03RAK0001 – Χαμηλή ζώνη π. Ευρώτα (περιοχές οικισμών Σκάλας, Έλους)

Το μεγαλύτερο αστικό κέντρο της ΠΖΧ είναι ο οικισμός της Σκάλας. Οι λοιποί οικισμοί, τμήματα της δομημένης έκτασης των οποίων βρίσκονται εντός της ΠΖΧ, είναι το Φύλησι, ο Αγ. Γεώργιος, ο Βλαχιώτης, οι Αγ. Ταξιάρχες, το Έλος, ο Λεήμονας, η Κάτω Λυκόβρυση και η Τρίνησα.

Η έκταση των αστικών συγκεντρώσεων με πυκνότητα <50 άτομα/ha ανέρχεται σε 0,8 km², περίπου, και η έκταση των εξωαστικών συγκεντρώσεων υπολογίστηκε στα 0,2 km².

Εντός της ΠΖΧ βρίσκονται 6 σχολικές μονάδες και ειδικότερα 1 Νηπιαγωγείο στο Έλος, 2 Νηπιαγωγεία, 1 Δημοτικό, 1 Γυμνάσιο και 1 Λύκειο στην Σκάλα. Επίσης εντοπίστηκε 1 αστυνομικό τμήμα, το Αστυνομικό Τμήμα Σκάλας και δεν εντοπίστηκαν υποδομές υγείας.

Υπολογίστηκε ότι, τα θερμοκήπια καταλαμβάνουν έκταση της τάξης του 0,5 km², περίπου, η έκταση των αγροτικών περιοχών με καλλιέργειες ανέρχεται στα 50 km², ενώ εντοπίστηκαν και 10 κτηνοτροφικές μονάδες.

Αναπτυσσόμενες τουριστικές περιοχές αναπτύσσονται στην περιοχή του οικισμού Σκάλας, όπου υπάρχει μικρή συγκέντρωση τουριστικών εγκαταστάσεων.

Εντοπίστηκαν 6 μεμονωμένες βιομηχανικές μονάδες, οι οποίες δραστηριοποιούνται στον τομέα παραγωγής τροφίμων και μάλιστα οι 4 από αυτές στην παραγωγή ελαιολάδου. Επίσης εντοπίστηκε ένας ΧΑΔΑ στη θέση Αμπούλας στη Δ.Ε. Σκάλας.

Τμήματα του Δευτερεύοντος Εθνικού Δικτύου και ειδικότερα η Ε.Ο. 88 Κροκεαί – Μολάοι – Μονεμβασιά, καθώς και του Πρωτεύοντος και Δευτερεύοντος Επαρχιακού οδικού δικτύου διέρχονται εντός της ΠΖΧ.

Τμήμα της ΕΖΔ του Δικτύου Natura 2000 «Εκβολές Ευρώτα» (GR2540003), το οποίο περιλαμβάνει τους τύπους οικοτόπων 1410 - Μεσογειακά αλίπεδα (*Juncetalia maritimi*), 2110 - Υποτυπώδεις κινούμενες θίνες, 2120 - Κινούμενες θίνες της ακτογραμμής με *Ammophila arenaria* («λευκές θίνες»), 3280- Ποταμοί της Μεσογείου με μόνιμη ροή του *Paspalo-Agrostidion* και πυκνή βλάστηση με μορφή παραπετάσματος από *Salix Populus alba* στις όχθες τους, 6420 - Υγροί μεσογειακοί λειμώνες με υψηλές πόες από *Molinio Holoschoenion*, 72Α0 - Καλαμώνες, 92D0- Νότια παρόχθια δάση -στοές και λόχμες (*Nerio - Tamaricetea* και *Securinegion tinctoriae*) (βλέπε Πίνακα 3.1).

Τέλος, εντοπίστηκε 1 κηρυγμένο μνημείο στην περιοχή ΠΖΧ, πρόκειται για μεταλλική γέφυρα στη Σκάλα Λακωνίας, ενώ δεν εντοπίστηκαν αρχαιολογικοί χώροι.

8.2.2 ΖΔΥΚΠ GR03RAK0002 – Κοιλάδα π. Ευρώτα στο ύψος της Σπάρτης

Το μεγαλύτερο αστικό κέντρο της ΠΖΧ είναι η πόλη της Σπάρτης, η οποία είναι και η μοναδική πόλη με πυκνότητα πληθυσμού >50 άτομα/ha, εντός της περιοχής. Οι λοιποί οικισμοί, τμήματα της δομημένης

έκτασης των οποίων βρίσκονται εντός της ΠΖΧ, είναι ο Κλαδάς, η Κοκκινόραχη, η Μαγούλα, το Παλαιολόγιο, η Πλατάνα και η Σκούρα.

Η έκταση των αστικών συγκεντρώσεων με πυκνότητα >50 άτομα/ha ανέρχεται σε 0,09 km², περίπου, των υπόλοιπων αστικών συγκεντρώσεων σε 0,07 km² και η έκταση των εξωαστικών συγκεντρώσεων υπολογίστηκε στα 0,08 km².

Εντός της ΠΖΧ δεν εντοπίστηκαν υποδομές υγείας και λοιπές κοινωνικές υποδομές.

Υπολογίστηκε ότι, τα θερμοκήπια καταλαμβάνουν έκταση της τάξης του 0,01 km², περίπου, η έκταση των αγροτικών περιοχών με καλλιέργειες ανέρχεται στα 17,8 km², ενώ εντοπίστηκαν και 11 κτηνοτροφικές μονάδες.

Εντοπίστηκαν 4 μεμονωμένες βιομηχανικές μονάδες, οι οποίες δραστηριοποιούνται στον τομέα παραγωγής τροφίμων και μάλιστα οι 3 από αυτές στην παραγωγή ελαιολάδου και η 1 στα παραγωγή γάλακτος καθώς και η ΕΕΛ Σπάρτης με εξυπηρετούμενο πληθυσμό αιχμής 22.000 ι.π.

Τμήματα του Αυτοκινητοδρόμου 71 Σπάρτη – Μεγαλόπολη, της Ε.Ο.39 Τρίπολη – Σπάρτη – Γύθειο, της Ε.Ο. 82 Σπάρτη – Καλαμάτα – Μεσσήνη – Πύλος, τριτεύοντος Εθνικού καθώς και Πρωτεύοντος και Δευτερεύοντος Επαρχιακού δικτύου διέρχονται εντός της ΠΖΧ.

Τέλος, εντοπίζονται 2 κηρυγμένοι αρχαιολογικοί χώροι εθνικής σημασίας, ο αρχαιολογικός χώρος περιοχής Αμυκλών και ο Αρχαιολογικός Χώρος Ακρόπολης Αρχαίας Σπάρτης (Αρχαιολογικός Χώρος Σπάρτης) και 2 κηρυγμένα μνημεία, η Γέφυρα του π. Ευρώτα και Κτίριο Εργοστασίου ΧΥΜΟΦΙΞ.

8.2.3 ΖΔΥΚΠ GR03RAK0003 – Πεδινή Περιοχή Άστρους

Το μεγαλύτερο αστικό κέντρο της ΠΖΧ είναι ο οικισμός του Παράλιου Άστρους. Επιπλέον, τμήματα της δομημένης έκτασης του οικισμού Παραλία Αγ. Ανδρέα και Πόρτες βρίσκονται εντός της ΠΖΧ.

Η έκταση των αστικών συγκεντρώσεων με πυκνότητα <50 άτομα/ha ανέρχεται σε 0,23 km², περίπου, και η έκταση των εξωαστικών συγκεντρώσεων υπολογίστηκε στα 0,1 km².

Εντός της ΠΖΧ βρίσκονται 2 σχολικές μονάδες, το Νηπιαγωγείο και το Δημοτικό του Παράλιου Άστρους, καθώς και το Αστυνομικό Τμήμα Παράλιου Άστρους.

Υπολογίστηκε ότι, τα θερμοκήπια καταλαμβάνουν έκταση της τάξης του 0,005 km², περίπου, η έκταση των αγροτικών περιοχών με καλλιέργειες ανέρχεται στα 10,9 km², ενώ εντοπίστηκαν και 9 κτηνοτροφικές μονάδες.

Αναπτυσσόμενες τουριστικές περιοχές αναπτύσσονται, κατά κύριο λόγο, στο παραλιακό μέτωπο του Παράλιου Άστρους, όπου υπάρχει σημαντική συγκέντρωση τουριστικών εγκαταστάσεων.

Εντοπίστηκαν 2 μεμονωμένες βιομηχανικές μονάδες, η μία δραστηριοποιείται στην παραγωγή ελαιολάδου και η άλλη στην παραγωγή σκυροδέματος. Επίσης εντός της ΠΖΧ βρίσκεται η ΕΕΛ Βόρειας Κυνουρίας με εξυπηρετούμενο πληθυσμό αιχμής 7.899 ι.π. και ο ΧΑΔΑ στη θέση Χείμαρρος Τάνος στη Δ.Ε. Βόρειας Κυνουρίας. Τμήματα του Πρωτεύοντος Επαρχιακού δικτύου διέρχονται εντός της ΠΖΧ.

Τμήμα της ΕΖΔ του Δικτύου Natura 2000 «Λιμνοθάλασσα Μουστου» (GR2520003) καλύπτεται από την ΠΖΧ, η οποία περιλαμβάνει τους τύπους οικοτόπων 1150 - Παράκτιες λιμνοθάλασσες, 1410 - Μεσογειακά αλίπεδα (*Juncetalia maritimi*), 2110 - Υποτυπώδεις κινούμενες θίνες, 3290 - Ποταμοί της Μεσογείου με περιοδική ροή από *Paspalo-Agrostidion* (βλέπε Πίνακα 3.1).

Τέλος, εντοπίζονται 3 κηρυγμένοι αρχαιολογικοί χώροι εθνικής σημασίας, Ενιαίος Αρχαιολογικός Χώρος του Ρωμαϊκού Συγκροτήματος - Έπαυλης Ηρώδου του Αττικού στην Εύα (Λουκού) και του Αρχαίου Λατομείου Πωρόλιθου στη θέση «Κουφογή», Αρχαιολογικός Χώρος των θέσεων «Νησί Αγ. Ανδρέα» και «Χερρονήσι», Αρχαιολογικός Χώρος Χερσαίος και Ενάλιος της θέσης «Νησί Παράλιου Άστρους», Αρχαιολογικός Χώρος περιοχής Λόφου "Καστράκι" και 5 κηρυγμένα μνημεία.

8.2.4 ΖΔΥΚΠ GR03RAK0004 – Χαμηλή Ζώνη π. Ράδου

Τμήματα της δομημένης έκτασης των οικισμών Ίρια, Κατσιγιανναίικα, Καρνεζαίικα και Άνω Καρνεζαίικα βρίσκονται εντός της ΠΖΧ.

Η έκταση των αστικών συγκεντρώσεων με πυκνότητα <50 άτομα/ha ανέρχεται σε 0,18 km², περίπου, και η έκταση των εξωαστικών συγκεντρώσεων υπολογίστηκε στα 0,09 km².

Εντός της ΠΖΧ βρίσκεται 1 σχολική μονάδα, το Νηπιαγωγείο Παραλίας Ιρίων.

Υπολογίστηκε ότι, τα θερμοκήπια καταλαμβάνουν έκταση της τάξης του 0,21 km², περίπου, η έκταση των αγροτικών περιοχών με καλλιέργειες ανέρχεται στα 9,6 km², ενώ εντοπίστηκαν και 2 κτηνοτροφικές μονάδες.

Αναπτυγμένες τουριστικές περιοχές αναπτύσσονται, κατά κύριο λόγο, στο παραλιακό μέτωπο των Ιρίων, όπου υπάρχει σημαντική συγκέντρωση τουριστικών εγκαταστάσεων.

Τμήματα του Πρωτεύοντος και Δευτερεύοντος Επαρχιακού δικτύου διέρχονται εντός της ΠΖΧ.

Τέλος, εντοπίζονται εντός της ΠΖΧ 3 κηρυγμένα μνημεία, Λείψανα Αρχαίων Κτισμάτων στα Ξυδέικα Ιρίων, Λείψανα Νεοτέρων Κτισμάτων στα Ξυδέικα Ιρίων, Προϊστορικός Οικισμός στη θέση "Πύργος" και "Σπηλίτσα" Ιρίων.

8.2.5 ΖΔΥΚΠ GR03RAK0005 – Οροπέδιο Τρίπολης

Το μεγαλύτερο αστικό κέντρο της ΠΖΧ είναι η πόλη της Τρίπολης, η οποία είναι και η μοναδική πόλη με πυκνότητα πληθυσμού >50 άτομα/ha, εντός της περιοχής. Οι λοιποί οικισμοί, τμήματα της δομημένης έκτασης των οποίων βρίσκονται εντός της ΠΖΧ είναι ο Άγιος Βασίλειος, ο Άγιος Κωνσταντίνος, ο Άγιος Σώστης, τα Αγιωργίτικα, η Άκρα, η Αλέα, το Βουνόν, η Γαρέα, τα Γιοκαραίικα, το Δεμίριον, η Επισκοπή, το Εύανδρον, το Ζευγολατείον, το Καμάρι, ο Κάψας, η Κερασίτσα, η Μαγούλα, η Μηλέα, η Μηλιά Τριπόλεως, η Μηλιά, ο Νέος Καρδαράς, το Νεοχώρι, η Νεστάνη, το Παρθέني, το Πέλαγος, οι Ρίζες, οι Σιμιάδες, το Στάδιο, το Στενό, ο Στρίγκκος και ο Τζίβας.

Η έκταση των αστικών συγκεντρώσεων με πυκνότητα >50 άτομα/ha ανέρχεται σε 3,6 km², περίπου, των υπόλοιπων αστικών συγκεντρώσεων σε 2,1 km² και η έκταση των εξωαστικών συγκεντρώσεων υπολογίστηκε στα 2,3 km².

Εντός της ΠΖΧ βρίσκεται, όσον αφορά τις υποδομές υγείας, βρίσκεται το Γενικό Παναρκαδικό Νοσοκομείο Τρίπολης «Η Ευαγγελίστρια». Επίσης σε σχέση με τις λοιπές κοινωνικές υποδομές εντός ΠΖΧ βρίσκονται 46 σχολικές μονάδες, το Δεκάξειο Γηροκομείο Τρίπολης και το ΚΑΠΗ Τρίπολης, το Αστυνομικό Τμήμα Τριπόλεως (συστεγάζεται και το Τμήμα Ασφαλείας και το Τμήμα Τροχαίας), η Πυροσβεστική Υπηρεσία Τρίπολης και ο Υποσταθμός της ΔΕΗ.

Υπολογίστηκε ότι, τα θερμοκήπια καταλαμβάνουν έκταση της τάξης του 0,04 km², περίπου, η έκταση των αγροτικών περιοχών με καλλιέργειες ανέρχεται στα 156,8 km², ενώ εντοπίστηκαν 152 κτηνοτροφικές μονάδες και 5 γεωτρήσεις ύδρευσης.

Η έκταση των «Βιομηχανικών συγκεντρώσεων», οι οποίες, όπως έχει αναφερθεί, περιλαμβάνουν θεσμοθετημένες ΒΙΠΕ και άλλες «άτυπες συγκεντρώσεις», ανέρχεται σε 1,6 km², περίπου. Οι «Βιομηχανικές συγκεντρώσεις» περιορίζονται στην ευρύτερη περιοχή της ΒΙΠΕ Τρίπολης. Εντός των βιομηχανικών συγκεντρώσεων, εντοπίζονται 2 μονάδες που εμπίπτουν στις πρόνοιες της Οδηγίας IED(η μία εκ των δύο βρίσκεται εντός της ΒΙΠΕ) και 2 βιομηχανίες που εμπίπτουν στις πρόνοιες της Οδηγίας SEVESO(η μία εκ των δύο βρίσκεται εντός της ΒΙΠΕ). Αυτές είναι και οι μοναδικές βιομηχανίες IED και SEVESO εντός της ΠΖΧ. Τέλος, περί τις 14 λοιπές μεμονωμένες βιομηχανικές μονάδες χωροθετούνται εκτός βιομηχανικών συγκεντρώσεων οι περισσότερες από τις οποίες δραστηριοποιούνται στον κλάδο ποτών και τροφίμων.

Επίσης εντός της ΠΖΧ βρίσκεται η ΕΕΛ Τριπόλεως με εξυπηρετούμενο πληθυσμό αιχμής 30.866 ι.π. και ο ΧΑΔΑ στη θέση Μοσχά στη Δ.Ε. Τεγέας.

Τμήματα του Αυτοκινητοδρόμου Μορέας (Κόρινθος – Τρίπολη – Μεγαλόπολη – Καλαμάτα), καθώς και του πρωτεύοντος, δευτερεύοντος και τριτεύοντος εθνικού και του πρωτεύοντος και δευτερεύοντος επαρχιακού οδικού δικτύου διέρχονται εντός της ΠΖΧ. Ο αερολιμένας Τρίπολης χωροθετείται εντός της περιοχής με τη συνολική έκταση εντός της ζώνης πλημμύρας χιλιετίας να ανέρχεται στα 1,2 km², περίπου.

Τμήμα των ΕΖΔ του Δικτύου Natura 2000 «Όρος Μαίναλο» (GR2520001) και «Λίμνη Τάκα» (GR2520001) καλύπτεται από την ΠΖΧ, τα οποία περιλαμβάνουν τους ευάλωτους σε πλημμύρα τύπους οικοτόπων, 3290 - Ποταμοί της Μεσογείου με περιοδική ροή από *Paspalo-Agrostidion*, 72A0 - Καλαμώνες, αντίστοιχα (βλέπε Πίνακα 3.1).

Τέλος, εντοπίζονται 2 κηρυγμένοι αρχαιολογικοί χώροι εθνικής σημασίας, ο Αρχαιολογικός Χώρος Μαντινείας και ο Λόφος «Στόχος» στη Νεστάνη, 4 κηρυγμένα μνημεία καθώς και 2 Μουσεία, το Αρχαιολογικό Μουσείο Τρίπολης και το Αρχαιολογικό Μουσείο Τεγέας.

8.2.6 ΖΔΥΚΠ GR03RAK0006 – Πεδιάδα Άργους – Ναυπλίου - Δρέπανου

Το μεγαλύτερο αστικό κέντρο της ΠΖΧ είναι η πόλη του Άργους, η οποία μαζί με το Ναύπλιο είναι πόλεις με πυκνότητα πληθυσμού >50 άτομα/ha, εντός της περιοχής. Οι λοιποί οικισμοί, τμήματα της δομημένης έκτασης των οποίων βρίσκονται εντός της ΠΖΧ, είναι η Αγία Τριάδα, ο Αλμυρός, το Αργολικό, η Ασίνη, η Δαλαμανάρα, η Διχάλια, το Δρέπανο, η Ήρα, το Ηραίο, ο Ίναχος, η Καλλιθέα, ο Καποδίστριας, το Κιβέρι, το Κουρτάκι, το Κουτσοπόδι, ο Λάλουκας, η Μαγούλα, οι Μύλοι, η Νέα Κίος, ο Παναρίτης, το Πανόραμα, η Παραλία Ασίνης, η Πουλλακίδα, η Πυργέλλα, το Σύνορο, το Τημένι και η Τίρυνθα.

Η έκταση των αστικών συγκεντρώσεων με πυκνότητα >50 άτομα/ha ανέρχεται σε 2,6 km², περίπου, των υπόλοιπων αστικών συγκεντρώσεων σε 2,5 km² και η έκταση των εξωαστικών συγκεντρώσεων υπολογίστηκε στα 2,1 km².

Εντός της ΠΖΧ βρίσκονται 42 σχολικές μονάδες, το ΚΑΠΗ Άργους, το ΚΑΠΗ Νέας Κίου, η Αστυνομική Διεύθυνση Αργολίδας στο Ναύπλιο, το Αστυνομικό Τμήμα Άργους, 3 Αστυνομικοί Σταθμοί στους οικισμούς Αγίας Τριάδας, Κουτσοποδίου και Νέας Κίου καθώς και 2 Υποσταθμοί της της ΔΕΗ.

Υπολογίστηκε ότι, τα θερμοκήπια καταλαμβάνουν έκταση της τάξης του 0,22 km² περίπου, η έκταση των αγροτικών περιοχών με καλλιέργειες ανέρχεται στα 82,6 km², ενώ εντοπίστηκαν 67 κτηνοτροφικές μονάδες, 1 γεώτρηση ύδρευσης και 1 Εγκατάσταση Επεξεργασίας Νερού της πηγής Αγ. Γεωργίου Κιβερίου (Αναβάλου).

Αναπτυσσόμενες τουριστικές περιοχές αναπτύσσονται στην περιοχή του Ναυπλίου, της Νέας Κίου και της Παραλίας Ασίνης, όπου υπάρχει σημαντική συγκέντρωση τουριστικών εγκαταστάσεων.

Η έκταση των «Βιομηχανικών συγκεντρώσεων», οι οποίες, όπως έχει αναφερθεί, περιλαμβάνουν θεσμοθετημένες ΒΙΠΕ και άλλες «άτυπες συγκεντρώσεις», ανέρχεται σε 0,9 km², περίπου. Η «Βιομηχανική συγκέντρωση» παρατηρείται εντονότερα στην περιοχή βόρεια της Νέας Κίου εκατέρωθεν της Επαρχιακής οδού Άργους – Νέας Κίου. Εντός των βιομηχανικών συγκεντρώσεων, εντοπίζονται 2 μονάδες που εμπίπτουν στις πρόνοιες της Οδηγίας IED και δραστηριοποιούνται στον κλάδο της κεραμοποιίας. Τέλος, περί τις 23 λοιπές μεμονωμένες βιομηχανικές μονάδες χωροθετούνται εκτός βιομηχανικών συγκεντρώσεων οι περισσότερες από τις οποίες δραστηριοποιούνται στον κλάδο ποτών και τροφίμων.

Επίσης εντός της ΠΖΧ βρίσκεται η ΕΕΛ Άργους Ναυπλίου με εξυπηρετούμενο πληθυσμό αιχμής 98.600 ι.π. και 2 ΧΑΔΑ στις θέσεις, Μπομπέικα στη Δ.Ε. Άργους και Μπομπέικα – Λάκκα στην Δ.Ε. Νέας Κίου.

Τμήματα του δευτερεύοντος εθνικού δικτύου και ειδικότερα της Ε.Ο.07 Κόρινθος – Νεμέα – Άργος – Τρίπολη Μεγαλόπολη – Καλαμάτα και της Ε.Ο. 70 Άργος Ναύπλιο – Θέατρο Επιδαύρου – Παλαιά Επίδαυρος, του τριτεύοντος εθνικού καθώς και του επαρχιακού οδικού δικτύου διέρχονται εντός της ΠΖΧ.

Τέλος, εντοπίζονται 6 κηρυγμένοι αρχαιολογικοί χώροι και αναλυτικά η Αρχαία Ασίνη, ο Ενάλιος Αρχαιολογικός Χώρος Αρχαίας Ασίνης, το Φρούριο Παλαμηδίου, ο Λόφος Ασπίδος στο Άργος και ο αρχαιολογικός χώρος της πόλης του Άργους τα οποία είναι χώροι εθνικής σημασίας και ο Αρχαιολογικός Χώρος Τίρυνθας ο οποίος είναι χώρος διεθνούς σημασίας (UNESCO). Όσον αφορά σε λοιπά πολιτιστικά στοιχεία της περιοχής υπάρχουν εντός ΠΖΧ, 45 κηρυγμένα μνημεία καθώς και το Αρχαιολογικό Μουσείο Άργους, το Λασκαρίδειο Λαογραφικό Μουσείο Νέας Κίου και η Πινακοθήκη Ναυπλίου.

8.2.7 ΖΔΥΚΠ GR03RAK0007 – Πεδινή περιοχή Βλαχέρνας

Τμήματα της δομημένης έκτασης των οικισμών Βλαχέρνα, Κανδήλα, Λίμνη και Παλαιόπυργος βρίσκονται εντός της ΠΖΧ.

Η έκταση των αστικών συγκεντρώσεων με πυκνότητα <50 άτομα/ha ανέρχεται σε 0,21 km², περίπου, και η έκταση των εξωαστικών συγκεντρώσεων υπολογίστηκε στα 0,04 km².

Υπολογίστηκε ότι, η έκταση των αγροτικών περιοχών με καλλιέργειες ανέρχεται στα 37,8 km², ενώ εντοπίστηκαν 48 κτηνοτροφικές μονάδες και 3 γεωτρήσεις ύδρευσης.

Τμήματα του δευτερεύοντος εθνικού δικτύου και ειδικότερα της Ε.Ο.74 Τρίπολη – Λεβίδι – Βυτίνα – Ολυμπία – Πύργος και της Ε.Ο. 33 Πάτρα – Τριπόταμο – Λεβίδι, του τριτεύοντος εθνικού, καθώς και του πρωτεύοντος και δευτερεύοντος επαρχιακού οδικού δικτύου διέρχονται εντός της ΠΖΧ.



Σχήμα 8.1: Δυνητικά θιγόμενες χρήσεις γης, οικονομικές δραστηριότητες και υποδομές στο ΥΔ Ανατολικής Πελοποννήσου

8.3 ΑΞΙΟΛΟΓΗΣΗ ΚΙΝΔΥΝΩΝ ΠΛΗΜΜΥΡΑΣ

8.3.1 Εισαγωγή

Η μεθοδολογία που εφαρμόστηκε για την αξιολόγηση της τρωτότητας και του πλημμυρικού κινδύνου αναπτύχθηκε από την ΕΓΥ, σε συνεργασία με τους αναδόχους των ΣΔΚΠ όλων των Υδατικών Διαμερισμάτων και τον Τ.Σ. της ΕΓΥ, λαμβάνοντας υπόψη τα προβλεπόμενα στην Οδηγία και εφαρμόζεται ενιαία σε όλα τα ΥΔ.

Στόχος είναι η αξιολόγηση του **πλημμυρικού κινδύνου** (flood risk) μέσα στις περιοχές κατάκλυσης που προέκυψαν από την υδραυλική ανάλυση για τις εξεταζόμενες περιόδους επαναφοράς (T50, T100 και T1000), **λαμβάνοντας υπόψη την επικινδυνότητα** της πλημμύρας (βάθη, ταχύτητα ροής) και την **τρωτότητα** (με βάση τις δυνητικές επιπτώσεις) της περιοχής κατάκλυσης.

Στην αξιολόγηση του πλημμυρικού κινδύνου λαμβάνονται υπόψη οι κύριες κατηγορίες χρήσεων: οικιστική, βιομηχανική, αγροτική, τουριστική, περιβαλλοντική, και πολιτιστική. Οι δυνητικές επιπτώσεις από την πλημμύρα αφορούν σε επιπτώσεις στην ασφάλεια και υγεία των πολιτών (περιλαμβανομένων των ζημιών στην λειτουργία κοινωφελών υποδομών), σε οικονομικές επιπτώσεις (στην αξία ακινήτων και κινητών ιδιοκτησιών, σε εμπορικές, τουριστικές, βιομηχανικές και αγροτικές δραστηριότητες και σε υποδομές μεταφορών), σε περιβαλλοντικές επιπτώσεις (στο φυσικό περιβάλλον και τους οικοτόπους), και σε πολιτιστικές επιπτώσεις στα μνημεία.

Για τον καθορισμό της πλημμυρικής τρωτότητας χρησιμοποιήθηκε η συνδυασμένη λειτουργία της σημαντικότητας του δέκτη και οι δυνητικές επιπτώσεις από πλημμύρες του κάθε δέκτη. Η βασική αρχή στην οποία στηρίζεται η εκτίμηση της τρωτότητας, είναι η ταξινόμηση των μοναδιαίων τμημάτων της υπό μελέτη περιοχής, σε κατηγορίες/κλάσεις τρωτότητας (πολύ χαμηλή, χαμηλή, μέτρια, σημαντική, πολύ σημαντική) ως προς την εκάστοτε εξεταζόμενη παράμετρο. Αναγνωρίζοντας την πρακτική δυσκολία αποτίμησης της αξίας των αποδεκτών και της τρωτότητάς τους στη πλημμύρα με βάση τα διαθέσιμα δεδομένα, αποτιμήθηκαν οι δυνητικές επιπτώσεις και η τρωτότητα με βάση κοινά συμφωνημένους δείκτες που ανταναικλούν τη σημασία των επιπτώσεων στο κοινωνικό σύνολο. Για την αποτίμηση της επικινδυνότητας λαμβάνεται υπόψη ένα βασικό κριτήριο συναρτήσει του βάθους και της ταχύτητας του νερού, που είναι τα κύρια υδραυλικά χαρακτηριστικά της πλημμύρας.

Η παραπάνω προσέγγιση εφαρμόζεται σε τρία βήματα και υλοποιείται σε κελιά ανάλυσης 500mx500m:

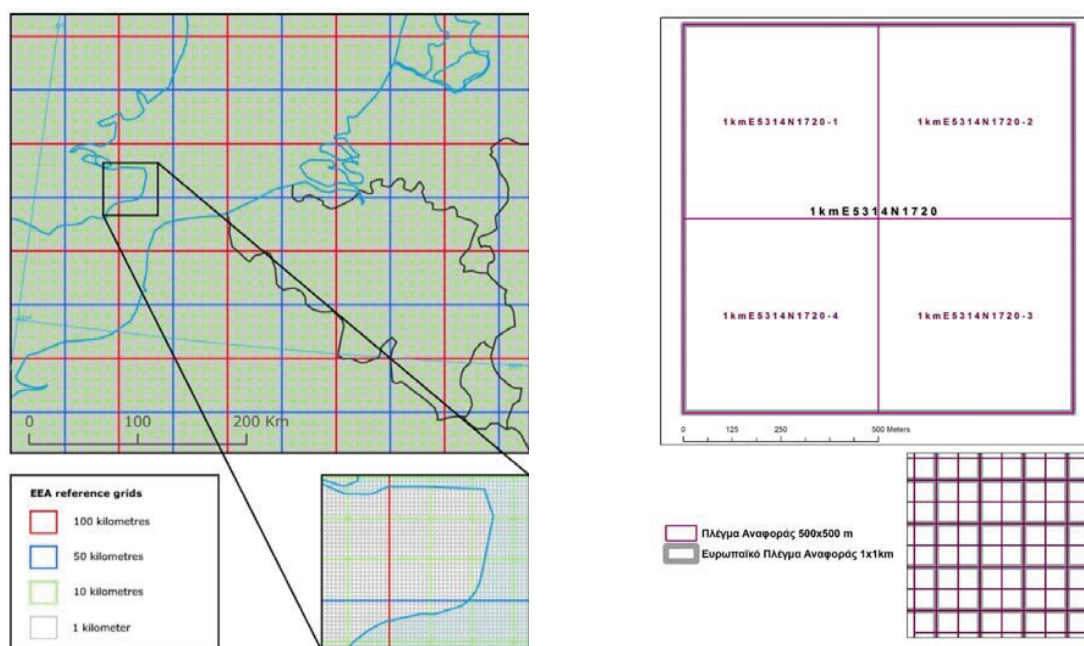
- **Βήμα 1^ο:** Αποτίμηση των δυνητικών επιπτώσεων από πλημμύρα, για κάθε μια από τις επιλεγμένες ευπαθείς κατηγορίες (πληθυσμός, οικονομία, περιβάλλον, πολιτισμός), και αξιολόγηση της Συνολικής Τρωτότητας.
- **Βήμα 2^ο:** Αποτίμηση της επικινδυνότητας από πλημμύρα περιόδου επαναφοράς T (ένταση φυσικού φαινομένου), ανάλογα με τα κύρια υδραυλικά χαρακτηριστικά της (βάθη, ταχύτητα ροής) στην περιοχή κατάκλυσης.
- **Βήμα 3^ο:** Αξιολόγηση του κινδύνου πλημμύρας με υπέρθεση της τρωτότητας και της επικινδυνότητας, βάση της σχέσης: Κίνδυνος = Επικινδυνότητα x Τρωτότητα.

8.3.2 Μεθοδολογική Προσέγγιση

Βήμα 1^ο : Αποτίμηση μέγιστων δυνητικών επιπτώσεων από πλημμύρα (Flood Vulnerability)

Η αποτίμηση των δυνητικών επιπτώσεων από πλημμύρα, δεδομένης της ανομοιομορφίας των εκτατικών χρήσεων και των συνθηκών πλημμύρας μέσα στη ζώνη πλημμύρας, κρίθηκε σκόπιμο να

διεξαχθεί σε τετραγωνικό κάρναβο με κελιά μεγέθους 0,25 Km² (500m x 500m), που οριοθετούνται μέσα στην μέγιστη έκταση κατάκλυσης (που αντιστοιχεί σε πλημμύρα 1000-ετίας για ποτάμιες ροές και σε πλημμύρα 100-ετίας για ανύψωση ΜΣΘ). Ως βάση για την δημιουργία του καννάβου 500 x 500 m, χρησιμοποιήθηκε το Ευρωπαϊκό Πλέγμα Αναφοράς (European Environment Agency reference grid <http://www.eea.europa.eu/data-and-maps/figures/eea-reference-grids>). Το τελικό πλέγμα, με χωρικές μονάδες (κελιά - cells) διαστάσεων 500x500 m, προέκυψε από τη διαίρεση των κελιών του Ευρωπαϊκού Πλέγματος Αναφοράς 1x1 km σε τέσσερα ίσα κελιά. Το τελικό πλέγμα, με χωρικές μονάδες (κελιά - cells) διαστάσεων 500x500 m, προέκυψε από τη διαίρεση των κελιών του Ευρωπαϊκού Πλέγματος Αναφοράς 1x1 km σε τέσσερα ίσα κελιά, ενώ για την κωδικοποίηση κάθε κελιού χρησιμοποιήθηκε το CELLCODE του Ευρωπαϊκού Πλέγματος Αναφοράς με την προσθήκη στο τέλος, ενός αύξοντα αριθμού (1 έως 4) ο οποίος αντιστοιχούσε στην διαίρεση του αρχικού κελιού (cell) 1x1km σε τέσσερα τμήματα. Η αρίθμηση ξεκίνησε από το βορειοδυτικό κελί και ακολούθησε δεξιόστροφη φορά (Σχήμα 8.1).



Σχήμα 8.1: Σχηματική απεικόνιση καννάβου με κελιά μεγέθους 1x1 Km (European Environment Agency reference grid)

Η αποτίμηση των δυνητικών επιπτώσεων από πλημμύρα σε κάθε κελί c (500mx500m), που οριοθετούνται μέσα στη μέγιστη έκταση κατάκλυσης (που αντιστοιχεί σε πλημμύρα 1 000ετίας), βασίστηκε σε ένα σύστημα δεικτών, για κάθε κατηγορία επίπτωσης. Για την αποτίμηση της πιθανής επίπτωσης της πλημμύρας, ορίστηκαν 5 κλάσεις τρωτότητας (και 5 αντίστοιχα σκορ, ένα για κάθε κλάση), λαμβάνοντας υπόψη τη βάση του WISE για την αναφορά των ιστορικών πλημμυρών στο πλαίσιο της Προκαταρκτικής Αξιολόγησης, και τις κατευθύνσεις της Ευρωπαϊκής Υπηρεσίας Περιβάλλοντος (Guidelines for filling and updating flood phenomena associated data, EEA, 2014):

- πολύ χαμηλή: 50
- χαμηλή: 100
- μέτρια: 150
- σημαντική: 250 και
- πολύ σημαντική: 500.

Οι δυνητικές επιπτώσεις από την πλημμύρα αναλύθηκαν για τις ακόλουθες 4 κατηγορίες :

- **Επιπτώσεις στον πληθυσμό (ΕκΑ^ε):** αφορούν τον κίνδυνο για την ανθρώπινη ζωή καθώς και τις επιπτώσεις στην ασφάλεια και υγεία των πολιτών, και περιλαμβάνουν κοινωνικές επιπτώσεις από την πλημμύρα και ζημιές στην λειτουργία σημαντικών κοινωφελών υποδομών (π.χ. δίκτυα κοινής ωφέλειας, νοσοκομεία, εκπαιδευτικά κτίρια), εφόσον αυτά είναι ευπαθή στη πλημμύρα.
- **Οικονομικές επιπτώσεις (σε επίπεδο εθνικής οικονομίας) (ΕκΟ^ε):** αφορούν στην αξία ακινήτων (οικισμοί, πόλεις, οικίες στον περιαστικό χώρο) και κινητών ιδιοκτησιών (π.χ. αυτοκίνητα, βαρέα οχήματα μεταφοράς), σε εμπορικές, τουριστικές, βιομηχανικές και αγροτικές δραστηριότητες και σε υποδομές μεταφορών (οδικών, σιδηροδρομικών, αεροδρομίων).
- **Περιβαλλοντικές επιπτώσεις (ΕκΠ^ε):** αφορούν επιπτώσεις στο φυσικό περιβάλλον και τους οικοτόπους από τη πλημμύρα ή από ρύπανση λόγω της πλημμύρας.
- **Πολιτιστικές επιπτώσεις (ΕκΠο^ε):** επιπτώσεις στα μνημεία, εφόσον αυτά είναι ευπαθή στη πλημμύρα.

Η παραπάνω προσέγγιση εφαρμόστηκε σε τρία στάδια, για κάθε κελί ανάλυσης 500mx500m:

- Στάδιο Α: αποτίμηση των δυνητικών επιπτώσεων από πλημμύρα, για κάθε μια από τις επιλεγμένες ευπαθείς κατηγορίες (ΕκΑ^ε): πληθυσμός, οικονομία, περιβάλλον, πολιτισμός), και ποσοτικοποίησή τους βάσει δεικτών (ΕκΑ_i) και απονεμημένων σκορ.
- Στάδιο Β: αξιολόγηση της τρωτότητας κάθε κατηγορίας (πληθυσμός, οικονομία, περιβάλλον, πολιτισμός) με σύνθεση των επιμέρους δεικτών και απονομή συνολικού σκορ για κάθε κατηγορίας (Τρωτότητα κατηγορίας ΕκΑ^ε = Σ ΕκΑ_i^ε)
- Στάδιο Γ: αξιολόγηση της Συνολικής Τρωτότητας με πρόσθεση των επιμέρους τρωτοτήτων κάθε κατηγορίας (Συνολική Τρωτότητα = Τρωτότητα Πληθυσμού + Οικονομική + Περιβαλλοντική + Πολιτιστική, Εκ^ε = Σ ΕκΑ^ε).

Στάδιο Α: Αποτίμηση των δυνητικών επιπτώσεων από πλημμύρα για τις επιλεγμένες κατηγορίες

1. Επιπτώσεις στον πληθυσμό, ΕκΑ^ε: Οι δείκτες και τα σκορ που χρησιμοποιήθηκαν για την αποτίμηση των επιπτώσεων στον πληθυσμό παρουσιάζονται στον παρακάτω Πίνακα:

Πίνακας 8.2: Δείκτες και σκορ για την αποτίμηση των επιπτώσεων στον πληθυσμό

Δείκτης	Σκορ
Επιπτώσεις στην ασφάλεια των πολιτών	- επιπτώσεις σε αστικές συγκεντρώσεις ⁹ με πυκνότητα ≥ 50 άτομα/ha ¹⁰ : 500

⁹ Ως «αστικές συγκεντρώσεις» αναφέρονται όλοι οι οικισμοί που απογράφονται από την ΕΛΣΤΑΤ (ανεξαρτήτως μεγέθους).

¹⁰ Σύμφωνα με τις προδιαγραφές του ΥΠΕΧΩΔΕ (ΦΕΚ 285/Δ/2004) ισχύουν τα ακόλουθα σχετικά με τις πυκνότητες πληθυσμού:

- Πυκνότητες μικρότερες των 100 ατόμων/ha επιλέγονται κατά κανόνα για περιοχές ήπιας οικιστικής ανάπτυξης και παραθεριστικής κατοικίας
- Πυκνότητες 100 - 400 άτομα/ha είναι αποδεκτό για τους περισσότερους οικισμούς και τις αστικές περιοχές.

Δεδομένου ότι τα πληθυσμιακά στοιχεία της ΕΛΣΤΑΤ υπάρχουν ανά Δήμο και Οικισμό, για να συμπεριληφθούν με απλό τρόπο στις αστικές συγκεντρώσεις υψηλής τρωτότητας και πόλεις, το όριο διαχωρισμού ορίζεται στους 80 κατοίκους/ha. Για τον υπολογισμό της πυκνότητας αναζητήθηκε ο πληθυσμός από την ΕΛΣΤΑΤ (απογραφή

Δείκτης	Σκορ
	- επιπτώσεις σε αστικές συγκεντρώσεις με πυκνότητα < 50 άτομα/ha και σε «εξωαστικές συγκεντρώσεις» ¹¹ (ανεξάρτητα αριθμού): 250
Επιπτώσεις σε υποδομές υγείας (νοσοκομεία, κλινικές, κ.λπ.) λόγω πιθανής κατάκλυσης υποδομών λειτουργίας τους	- επιπτώσεις σε νοσοκομεία: 250 - επιπτώσεις σε κλινικές και κέντρα υγείας: 150
Επιπτώσεις σε άλλες υποδομές (κοινωνικές υποδομές, υποδομές κοινής ωφελείας, υποδομές του μηχανισμού πολιτικής προστασίας)	- επιπτώσεις σε άλλες κοινωνικές υποδομές (νηπιαγωγεία, σχολεία, πανεπιστήμια): 150 - επιπτώσεις σε υποδομές κοινής ωφελείας, (ΕΕΝ, γεωτρήσεις ύδρευσης, υποσταθμοί ηλεκτρικής ενέργειας): 100 - επιπτώσεις σε υποδομές του μηχανισμού πολιτικής προστασίας (αστυνομία ή πυροσβεστική και δομές πολιτικής προστασίας): 250

2. Οικονομικές επιπτώσεις, ΕκΟ^ε, (σε επίπεδο εθνικής οικονομίας): Οι δείκτες και τα σκορ που χρησιμοποιήθηκαν για την αποτίμηση των οικονομικών επιπτώσεων παρουσιάζονται στον παρακάτω Πίνακα:

Πίνακας 8.3: Δείκτες και σκορ για την αποτίμηση των επιπτώσεων στον πληθυσμό

Δείκτης	Σκορ
Επιπτώσεις σε αστικές συγκεντρώσεις	- επιπτώσεις σε αστικές συγκεντρώσεις με πυκνότητα ≥ 80 άτομα/ha: 250 - επιπτώσεις σε αστικές συγκεντρώσεις με πυκνότητα < 80 άτομα/ha και σε «εξωαστικές συγκεντρώσεις»: 100
Επιπτώσεις σε αγροτικές περιοχές/ γεωργία	- επιπτώσεις σε αγροτικές περιοχές με θερμοκήπια: 150 - επιπτώσεις σε αγροτικές περιοχές με καλλιέργειες (περιλαμβανομένων ρυζοκαλλιεργειών σε πλημμύρες από τη θάλασσα και εκτός ρυζοκαλλιεργειών σε όλες τις άλλες περιπτώσεις): 100 - επιπτώσεις σε αγροτικές περιοχές με ρυζοκαλλιέργειες (σε όλες τις περιπτώσεις πλημμυρών πλην θαλάσσιας): 0
Επιπτώσεις στην κτηνοτροφία	- επιπτώσεις σε κτηνοτροφικές μονάδες (σταβλικές εγκαταστάσεις): 50
Επιπτώσεις στον τουρισμό	- επιπτώσεις σε αναπτυγμένες τουριστικές περιοχές, σύμφωνα με το Ειδικό Πλαίσιο για τον Τουρισμό (Άρθρο 4 του ΦΕΚ 1138 Β/2009) : 250 - επιπτώσεις σε αναπτυσσόμενες τουριστικές περιοχές, σύμφωνα με το Ειδικό Πλαίσιο για τον Τουρισμό (Άρθρο 4 του ΦΕΚ 1138 Β/2009): 50
Επιπτώσεις στη βιομηχανία	- επιπτώσεις σε «βιομηχανικές συγκεντρώσεις» (θεσμοθετημένες ΒΙΠΕ και άλλες «άτυπες βιομηχανικές συγκεντρώσεις»): 250 - επιπτώσεις σε βιομηχανίες SEVESO, IPPC εκτός βιομηχανικών συγκεντρώσεων: 150 - επιπτώσεις σε λοιπές μεμονωμένες βιομηχανικές μονάδες εκτός βιομηχανικών συγκεντρώσεων: 50
Επιπτώσεις στις	- επιπτώσεις διακοπής διευρωπαϊκού και πρωτεύοντος εθνικού οδικού

2011), οριοθετήθηκε η έκταση του οικισμού που είναι αστική – συμπεριλαμβανομένης της περιαστικής - και διαιρέθηκε ο πληθυσμός με την έκταση.

¹¹ Οι «εξωαστικές συγκεντρώσεις» αποτελούν εκτός σχεδίου δομημένες περιοχές με ομοιογενείς ή μη χρήσεις γης, στις παρυφές των «αστικών συγκεντρώσεων» ή σε απόσταση από αυτές. Συγκεντρώνουν συνήθως ήπιες (μη οχλούσες) οικονομικές δραστηριότητες (βιοτεχνίες, εμπόριο, αποθήκες, υπηρεσίες κλπ), ή παραθεριστική κατοικία εκτός σχεδίου.

Δείκτης	Σκορ
συγκοινωνίες/ μεταφορές	δικτύου (σε αυτοκινητόδρομους), ενεργούς σιδηροδρομικούς άξονες και αεροδρόμια: 150 - επιπτώσεις διακοπής δευτερεύοντος εθνικού και επαρχιακού οδικού δικτύου: 100

Σημειώνεται ότι οι επιπτώσεις στις αγροτικές περιοχές και στις τουριστικές ζώνες εξαρτώνται από την εποχή του έτους κατά την οποία μπορεί να λάβει χώρα η πλημμύρα, αναγνωρίζεται όμως ότι η πληροφορία αυτή δεν έχει παραχθεί από την επεξεργασία των βροχοπτώσεων και απορροών, οπότε δεν περιλαμβάνεται στην παρούσα θεωρώντας ότι οι πλημμύρες μπορεί να λάβουν χώρα οποιαδήποτε εποχή του έτους.

Περιβαλλοντικές επιπτώσεις, ΕκΠε: Οι δείκτες και τα σκορ που χρησιμοποιήθηκαν για την αποτίμηση των περιβαλλοντικών επιπτώσεων παρουσιάζονται στον παρακάτω Πίνακα:

Πίνακας 8.4: Δείκτες και σκορ για την αποτίμηση των περιβαλλοντικών επιπτώσεων

Δείκτης	Σκορ
Επιπτώσεις σε βιομηχανικές εγκαταστάσεις	- επιπτώσεις σε βιομηχανικές εγκαταστάσεις IPPC ή Seveso: 500
Επιπτώσεις σε εγκαταστάσεις επεξεργασίας λυμάτων (ΕΕΛ)	- επιπτώσεις σε ΕΕΛ με δυναμικότητα > 100 000 ι.π.: 150 - επιπτώσεις σε μέσους ΕΕΛ με δυναμικότητα 10 000 – 100 000 ι.π.: 100 - επιπτώσεις σε μέσους ΕΕΛ με δυναμικότητα < 10 000 ι.π.: 50
Επιπτώσεις σε χώρους διαχείρισης και διάθεσης στερεών αστικών αποβλήτων	- επιπτώσεις σε χώρους διαχείρισης και διάθεσης στερεών αστικών αποβλήτων: 100
Επιπτώσεις σε προστατευόμενες περιοχές	- επιπτώσεις σε προστατευόμενες περιοχές ειδών και οικοτόπων (Παράρτημα IV, σημείο vi της Οδηγίας 2000/60/ΕΚ): 50

Οι επιπτώσεις από μεταφερόμενα ιζήματα ή από τη διάβρωση εδαφών προσδιορίστηκαν με ειδική μεθοδολογία, ανεξάρτητα από τα σενάρια πλημμυρών, με βάση:

- τη συνολική μέση ετήσια εισροή στερεοπαροχής στις ΖΔΥΚΠ, και
- τη συνολική απώλεια εδάφους μέσα από ΖΔΥΚΠ

Με βάση τα στοιχεία αυτά εντοπίστηκαν οι περιοχές όπου υπάρχει το ενδεχόμενο πλημμυρών με αυξημένο ποσοστό μεταφερόμενων ιζημάτων ή αυξημένη πιθανότητα διάβρωσης εδαφών.

3. Επιπτώσεις στην πολιτιστική κληρονομιά, ΕκΠο: Οι δείκτες και τα σκορ που χρησιμοποιήθηκαν για την αποτίμηση των επιπτώσεων στην πολιτιστική κληρονομιά παρουσιάζονται στον παρακάτω Πίνακα:

Πίνακας 8.5: Δείκτες και σκορ για την αποτίμηση των επιπτώσεων στην πολιτιστική κληρονομιά

Δείκτης	Σκορ
Επιπτώσεις στην πολιτιστική κληρονομιά	- για μνημεία πολιτιστικής κληρονομιάς διεθνούς σημασίας (UNESCO κλπ.): 150 - για μνημεία πολιτιστικής κληρονομιάς εθνικής και περιφερειακής σημασίας: 50

Για την αξιολόγηση της σημειακής επίπτωσης η βαθμολογία πολλαπλασιάστηκε με τον αριθμό των αντίστοιχων εγκαταστάσεων στο κάθε κελί. Ειδικά για τις επιπτώσεις στις κτηνοτροφικές μονάδες (σταβλικές εγκαταστάσεις) καθώς και για τις λοιπές μεμονωμένες βιομηχανικές μονάδες εκτός

«βιομηχανικών συγκεντρώσεων» γίνεται η θεώρηση ότι η μέγιστη δυνατή επίπτωση ανά κελί είναι 500 μονάδες ανεξάρτητα από τον αριθμό των σταβλικών ή βιομηχανικών εγκαταστάσεων που υπάρχουν σε κάθε κελί. Για την αξιολόγηση της επίπτωσης στις εκτατικές χρήσεις λαμβάνεται ο ζυγισμένος μέσος όρος της αποτίμησης με βάση την επιφάνεια μέσα στο κελί.

Στάδιο Β: Αξιολόγηση της τρωτότητας κάθε κατηγορίας

Για την αξιολόγηση της τρωτότητας από πλημμύρα κάθε κατηγορίας E_{kA^c} , αθροίστηκαν σε κάθε κελί οι δείκτες των επί μέρους επιπτώσεων κατά τα ανωτέρω, για κάθε κατηγορία επίπτωσης, σύμφωνα με την παρακάτω σχέση:

$$E_{kA^c} = \Sigma E_{kA_i^c}$$

Στάδιο Γ: Αξιολόγηση της Συνολικής Τρωτότητας

Για την αξιολόγηση της συνολικής τρωτότητας από πλημμύρα E_{k^c} , αθροίστηκαν σε κάθε κελί οι επιμέρους τρωτότητες κάθε κατηγορίας E_{kA^c} , σύμφωνα με την παρακάτω σχέση:

$$E_{k^c} = E_{kA^c} + E_{kO^c} + E_{kΠε^c} + E_{kΠΟ^c}$$

Κατόπιν, η τιμή που προκύπτει κατηγοριοποιήθηκε με βάση 5 κλάσεις τρωτότητας, όπως αυτές παρουσιάζονται στον παρακάτω Πίνακα:

Πίνακας 8.6: Κλάσεις τρωτότητας και σκορ που αντιστοιχούν σε κάθε κλάση

Σκορ Τρωτότητας	Κλάση Τρωτότητας
<50	πολύ χαμηλή
50-125	χαμηλή
125-200	μέτρια
200-400	υψηλή
>400	πολύ υψηλή

Η ως ανωτέρω αξιολόγηση της τρωτότητας αποτυπώθηκε σε ψηφιακούς χάρτες για $T=1000$ έτη (για πλημμύρες από ποτάμια ροές).

Βήμα 2^ο : Αποτίμηση της συμμετοχής της έντασης πλημμύρας στη διαμόρφωση των επιπτώσεων (Flood Hazard)

Για την εκτίμηση της πλημμυρικής επικινδυνότητας περιόδου επαναφοράς T , αναλύθηκαν τα χαρακτηριστικά μεγέθη πλημμύρας για τις τρεις περιόδους επαναφοράς (T_{50} , T_{100} , T_{1000}), όπως αυτά προέκυψαν από την υδραυλική ανάλυση για την κατάρτιση των Χαρτών Επικινδυνότητας Πλημμύρας.

Για την κατηγοριοποίησης της επικινδυνότητας σε κλάσεις επιλέχθηκε ένα βασικό κριτήριο συναρτήσει του βάθους και της ταχύτητας του νερού, το οποίο εφαρμόστηκε ενιαία για όλες τις χρήσεις/ δραστηριότητες.

Με το προτεινόμενο κριτήριο η επικινδυνότητα πλημμύρας (Flood Hazard) κατατάσσεται σε πέντε κλάσεις όπως δίνεται στον Πίνακα και στο Σχήμα που ακολουθούν :

- VL: very low (πολύ χαμηλός)
- L: low (χαμηλός)
- M: medium (μέτριος)
- H: high (υψηλός)
- VH: very high (πολύ υψηλός)

Πίνακας 8.7: Κλάσεις επικινδυνότητας με βάση το κριτήριο βάθους - ταχύτητας

ΒΑΘΟΣ d (m)	Ταχύτητα ροής v (m/sec)			
	v < 0.5	0.5 < v < 2.0	2.0 < v < 4.0	v > 4.0
d < 0.2	VL	VL	VL	L
0.2 < d < 0.5	L	L	M	M
0.5 < d < 1.0	L	M	H	H
1.0 < d < 1.5	M	M	H	VH
1.5 < d < 2	H	H	VH	VH
d > 2	VH	VH	VH	VH

Για την αποτίμηση της επικινδυνότητας αποδόθηκε σε κάθε κλάση της ένας βαθμός επιρροής (σκορ), όπως δίνεται στον Πίνακα που ακολουθεί:

Πίνακας 8.8: Σκορ επικινδυνότητας για κάθε κλάση

Κλάση Επικινδυνότητας	Σκορ
VL - πολύ χαμηλή	0.2
L - χαμηλή	0.4
M - μέτρια	0.6
H - υψηλή	0.8
VH - πολύ υψηλή	1

Η ως άνω αξιολόγηση της πλημμυρικής επικινδυνότητας αποτυπώθηκε για τις τρεις περιόδους επαναφοράς σε ψηφιακούς χάρτες.

Βήμα 3^ο : Αξιολόγηση επιπτώσεων πλημμύρας

Για την εκτίμηση του πλημμυρικού κινδύνου από την πλημμύρα περιόδου επαναφοράς T, πολλαπλασιάστηκε σε κάθε κελί c το σκορ της τρωτότητας με το σκορ της επικινδυνότητας σύμφωνα με την εξίσωση [**Κίνδυνος = Επικινδυνότητα x Τρωτότητα**] για κάθε περίοδο επαναφοράς T=50, 100, 1000.

Οι τιμές που προέκυψαν κατηγοριοποιήθηκαν σε 5 κλάσεις πλημμυρικού κινδύνου όπως παρουσιάζονται στον παρακάτω Πίνακα:

Πίνακας 8.9: Κλάσεις πλημμυρικού κινδύνου και σκορ που αντιστοιχούν σε κάθε κλάση

Σκορ πλημμυρικού κινδύνου	Κλάση πλημμυρικού κινδύνου
<50	πολύ χαμηλός
50-125	χαμηλός
125-200	μέτριος
200-400	υψηλός
>400	πολύ υψηλός

Η ως άνω αξιολόγηση του κινδύνου πλημμύρας αποτυπώθηκε για τις τρεις περιόδους επαναφοράς σε ψηφιακούς χάρτες.

8.3.3 Αποτελέσματα αξιολόγησης

Η αποτίμηση των επιπτώσεων και η αξιολόγηση της τρωτότητας πραγματοποιήθηκε για τη μέγιστη έκταση κατάκλυσης που αντιστοιχεί σε πλημμύρα περιόδου επαναφοράς $T=1000$ έτη. Στη συνέχεια, η αποτίμηση της πλημμυρικής επικινδυνότητας και η αξιολόγηση του πλημμυρικού κινδύνου πραγματοποιήθηκε για $T=50, 100$ και 1000 έτη λαμβάνοντας υπ' όψιν τα υδραυλικά χαρακτηριστικά της πλημμύρας (βάθη, ταχύτητες ροής και ο συνδυασμός τους για ποτάμιες ροές και βάθη για λίμνες).

8.3.3.1 ΖΔΥΚΠ GR03RAK0001 – Χαμηλή ζώνη π. Ευρώτα (περιοχές οικισμών Σκάλας, Έλους)

Αξιολόγηση τρωτότητας ($T=1000$ έτη)

Η ΖΔΥΚΠ GR03RAK0001 παρουσιάζει πολύ χαμηλό ως πολύ υψηλό κίνδυνο δυνητικών επιπτώσεων. Ένα ποσοστό 7,2% της κατακλυζόμενης περιοχής χαρακτηρίζεται από πολύ χαμηλή τρωτότητα. Αντίστοιχα, το 61,7% χαρακτηρίζεται από χαμηλή, το 21,6% από μέτρια, το 8,9% από υψηλή και το 0,6% από πολύ υψηλή τρωτότητα. Το μεγαλύτερο κίνδυνο δυνητικών επιπτώσεων εμφανίζει η περιοχή του οικισμού της Σκάλας, όπου εντοπίζονται τουριστικές και κοινωνικές υποδομές.

Αποτίμηση έντασης πλημμύρας και αξιολόγηση επιπτώσεων πλημμύρας ($T=50$ έτη)

Από το συνδυασμό βάθους και ταχύτητας ροής προέκυψε εντός της ΖΔΥΚΠ, στο μεγαλύτερο ποσοστό ότι η αποτίμηση έντασης πλημμύρας είναι χαμηλή έως υψηλή. Υψηλή και πολύ υψηλή εμφανίζεται η ένταση πλημμύρας στις κοίτες του Ευρώτα και του ρ. Ξεριά καθώς και στις περιοχές πλησίον αυτών.

Σε ότι αφορά στην συνολική αξιολόγηση των επιπτώσεων πλημμύρας, στην περιοχή κατάκλυσης το 75.2% αυτής χαρακτηρίζεται από πολύ χαμηλό κίνδυνο, το 21.3% από χαμηλό, το 3.2% από μέτριο, το 0.3% από υψηλό ενώ δεν εμφανίζεται πολύ υψηλός κίνδυνος. Στην ευρύτερη περιοχή εμφανίζονται κυρίως αγροτικές, αστικές και τουριστικές δραστηριότητες (κυρίως στο παραλιακό μέτωπο), με τον οικισμό της Σκάλας να αποτελεί το μεγαλύτερο οικισμό της ΖΔΥΚΠ. Οι μεγαλύτερες επιπτώσεις πλημμύρας εμφανίζονται στις περιοχές του οικισμού της Σκάλας (ιδιαίτερα νότια αυτού), στις περιοχές των οικισμών Αγ. Ταξιάρχης, Λειμώνας, Έλος, Αστέρι και ανατολικά του οικισμού Τρίνησα.

Αποτίμηση έντασης πλημμύρας και αξιολόγηση επιπτώσεων πλημμύρας ($T=100$ έτη)

Από το συνδυασμό βάθους και ταχύτητας ροής προέκυψε εντός της ΖΔΥΚΠ, στο μεγαλύτερο ποσοστό ότι η αποτίμηση έντασης πλημμύρας είναι πολύ χαμηλή έως μέτρια. Υψηλή και πολύ υψηλή εμφανίζεται η ένταση πλημμύρας στις κοίτες του Ευρώτα και του ρ. Ξεριά καθώς και στις περιοχές πλησίον αυτών σε αρκετά μεγάλη έκταση.

Σε ότι αφορά στην συνολική αξιολόγηση των επιπτώσεων πλημμύρας, στην περιοχή κατάκλυσης το 68.3% αυτής χαρακτηρίζεται από πολύ χαμηλό κίνδυνο, το 26.2% από χαμηλό, το 4.9% από μέτριο, το 0.6% από υψηλό ενώ δεν εμφανίζεται πολύ υψηλός κίνδυνος. Στην ευρύτερη περιοχή εμφανίζονται κυρίως αγροτικές, αστικές και τουριστικές δραστηριότητες (κυρίως στο παραλιακό μέτωπο), με τον οικισμό της Σκάλας να αποτελεί το μεγαλύτερο οικισμό της ΖΔΥΚΠ. Οι μεγαλύτερες επιπτώσεις πλημμύρας εμφανίζονται στις περιοχές του οικισμού της Σκάλας (ιδιαίτερα νότια αυτού), στις περιοχές των οικισμών Αγ. Ταξιάρχης, Λειμώνας, Έλος, Αστέρι και ανατολικά του οικισμού Τρίνησα.

Αποτίμηση έντασης πλημμύρας και αξιολόγηση επιπτώσεων πλημμύρας ($T=1000$ έτη)

Από το συνδυασμό βάθους και ταχύτητας ροής προέκυψε εντός της ΖΔΥΚΠ, στο μεγαλύτερο ποσοστό ότι η αποτίμηση έντασης πλημμύρας είναι μέτρια έως πολύ υψηλή. Υψηλή και πολύ υψηλή εμφανίζεται η ένταση πλημμύρας στις κοίτες του Ευρώτα και του ρ. Ξεριά καθώς και στις περιοχές πλησίον αυτών σε πολύ μεγάλη έκταση.

Σε ότι αφορά στην συνολική αξιολόγηση των επιπτώσεων πλημμύρας, στην περιοχή κατάκλυσης το 43.8% αυτής χαρακτηρίζεται από πολύ χαμηλό κίνδυνο, το 46.1% από χαμηλό, το 7.8% από μέτριο, το 2.3% από υψηλό ενώ δεν εμφανίζεται πολύ υψηλός κίνδυνος. Στην ευρύτερη περιοχή εμφανίζονται κυρίως αγροτικές, αστικές και τουριστικές δραστηριότητες (κυρίως στο παραλιακό μέτωπο), με τον

οικισμό της Σκάλας να αποτελεί το μεγαλύτερο οικισμό της ΖΔΥΚΠ. Οι μεγαλύτερες επιπτώσεις πλημμύρας εμφανίζονται στις περιοχές του οικισμού της Σκάλας (ιδιαίτερα νότια αυτού), στις περιοχές των οικισμών Αγ. Ταξιάρχης, Λειμώνας, Έλος, Αστέρι και ανατολικά του οικισμού Τρίνισα.

8.3.3.2 ΖΔΥΚΠ GR03RAK0002 – Κουλάδα π. Ευρώτα στο ύψος της Σπάρτης

Αξιολόγηση τρωτότητας (T=1000 έτη)

Η ΖΔΥΚΠ GR03RAK0002 παρουσιάζει πολύ χαμηλό ως πολύ υψηλό κίνδυνο δυνητικών επιπτώσεων. Ένα ποσοστό 13.6% της κατακλυζόμενης περιοχής χαρακτηρίζεται από πολύ χαμηλή τρωτότητα. Αντίστοιχα, το 53.7% χαρακτηρίζεται από χαμηλή, το 19.8% από μέτρια τρωτότητα, το 12,4% από υψηλή τρωτότητα και το 0.4% από πολύ υψηλή τρωτότητα. Το μεγαλύτερο κίνδυνο δυνητικών επιπτώσεων εμφανίζει η περιοχή της πόλης της Σπάρτης. Εντός της περιοχής αυτής απαντάται αστική συγκέντρωση και μάλιστα, όπως αναφέρθηκε, η πυκνότητα της αστικής συγκέντρωσης της Σπάρτης είναι μεγαλύτερη των 50 ατόμων / ha.

Αποτίμηση έντασης πλημμύρας και αξιολόγηση επιπτώσεων πλημμύρας (T=50 έτη)

Από το συνδυασμό βάθους και ταχύτητας ροής προέκυψε εντός της ΖΔΥΚΠ, στο μεγαλύτερο ποσοστό ότι η αποτίμηση έντασης πλημμύρας είναι μέτρια έως πολύ υψηλή και αφορά αποκλειστικά την κοίτη του Ευρώτα και τις παραρεμάτιες περιοχές.

Σε ότι αφορά στην συνολική αξιολόγηση των επιπτώσεων πλημμύρας, στην περιοχή κατάκλυσης το 81.8% αυτής χαρακτηρίζεται από πολύ χαμηλό κίνδυνο, το 14.5% από χαμηλό, το 3.7% από μέτριο ενώ δεν εμφανίζεται υψηλός και πολύ υψηλός κίνδυνος. Οι μεγαλύτερες επιπτώσεις εντοπίζονται πλησίον της πόλης της Σπάρτης, στην πεδινή περιοχή ανατολικά αυτής, λόγω της συγκέντρωσης δραστηριοτήτων (αστική και εξωαστική συγκέντρωση, αγροτικές δραστηριότητες, ΕΕΛ και πολιτιστικές υποδομές).

Αποτίμηση έντασης πλημμύρας και αξιολόγηση επιπτώσεων πλημμύρας (T=100 έτη)

Από το συνδυασμό βάθους και ταχύτητας ροής προέκυψε εντός της ΖΔΥΚΠ, στο μεγαλύτερο ποσοστό ότι η αποτίμηση έντασης πλημμύρας είναι μέτρια έως πολύ υψηλή και αφορά αποκλειστικά την κοίτη του Ευρώτα και τις παραρεμάτιες περιοχές.

Σε ότι αφορά στην συνολική αξιολόγηση των επιπτώσεων πλημμύρας, στην περιοχή κατάκλυσης το 79.3% αυτής χαρακτηρίζεται από πολύ χαμηλό κίνδυνο, το 16.9% από χαμηλό, το 3.7% από μέτριο ενώ δεν εμφανίζεται υψηλός και πολύ υψηλός κίνδυνος. Οι μεγαλύτερες επιπτώσεις εντοπίζονται πλησίον της πόλης της Σπάρτης, στην πεδινή περιοχή ανατολικά αυτής, λόγω της συγκέντρωσης δραστηριοτήτων (αστική και εξωαστική συγκέντρωση, αγροτικές δραστηριότητες, ΕΕΛ και πολιτιστικές υποδομές).

Αποτίμηση έντασης πλημμύρας και αξιολόγηση επιπτώσεων πλημμύρας (T=1000 έτη)

Από το συνδυασμό βάθους και ταχύτητας ροής προέκυψε εντός της ΖΔΥΚΠ, στο μεγαλύτερο ποσοστό ότι η αποτίμηση έντασης πλημμύρας είναι μέτρια έως πολύ υψηλή και αφορά αποκλειστικά την κοίτη του Ευρώτα και τις παραρεμάτιες περιοχές.

Σε ότι αφορά στην συνολική αξιολόγηση των επιπτώσεων πλημμύρας, στην περιοχή κατάκλυσης το 73.8% αυτής χαρακτηρίζεται από πολύ χαμηλό κίνδυνο, το 20.3% από χαμηλό, το 5.9% από μέτριο ενώ δεν εμφανίζεται υψηλός και πολύ υψηλός κίνδυνος. Οι μεγαλύτερες επιπτώσεις εντοπίζονται πλησίον της πόλης της Σπάρτης, στην πεδινή περιοχή ανατολικά αυτής, λόγω της συγκέντρωσης δραστηριοτήτων (αστική και εξωαστική συγκέντρωση, αγροτικές δραστηριότητες, ΕΕΛ και πολιτιστικές υποδομές).

8.3.3.3 ΖΔΥΚΠ GR03RAK0003 – Πεδινή Περιοχή Άστρους

Αξιολόγηση τρωτότητας (T=1000 έτη)

Η ΖΔΥΚΠ GR03RAK0003 παρουσιάζει πολύ χαμηλό ως πολύ υψηλό κίνδυνο δυνητικών επιπτώσεων. Ένα ποσοστό 21.3% της κατακλυζόμενης περιοχής χαρακτηρίζεται από πολύ χαμηλή τρωτότητα. Αντίστοιχα, το 39.3% χαρακτηρίζεται από χαμηλή, το 26% από μέτρια, το 11.3% από υψηλή και το 2.0% από πολύ υψηλή τρωτότητα. Το μεγαλύτερο κίνδυνο δυνητικών επιπτώσεων εμφανίζει η περιοχή του οικισμού του Παράλιου Άστρους όπου εντοπίζονται οι περισσότερες τουριστικές και κοινωνικές υποδομές.

Αποτίμηση έντασης πλημμύρας και αξιολόγηση επιπτώσεων πλημμύρας (T=50 έτη)

Από το συνδυασμό βάθους και ταχύτητας ροής προέκυψε εντός της ΖΔΥΚΠ, στο μεγαλύτερο ποσοστό ότι η αποτίμηση έντασης πλημμύρας είναι πολύ χαμηλή έως μέτρια. Τμήματα εντός κοίτης του Τάνου εμφανίζονται με υψηλή και πολύ υψηλή ένταση.

Σε ότι αφορά στην συνολική αξιολόγηση των επιπτώσεων πλημμύρας, στην περιοχή κατάκλυσης το 98.0% αυτής χαρακτηρίζεται από πολύ χαμηλό κίνδυνο, το 2.0% από χαμηλό ενώ δεν εμφανίζεται μέτριος, υψηλός και πολύ υψηλός κίνδυνος. Ο μεγαλύτερος οικισμός της περιοχής είναι το Άστρος και στην περιοχή εντοπίζονται κυρίως αγροτικές και τουριστικές δραστηριότητες (στο παραλιακό μέτωπο). Οι μεγαλύτερες επιπτώσεις εντοπίζονται στον οικισμό του παράλιου Άστρους και συγκεκριμένα στο παραλιακό τμήμα μεταξύ Παράλιου Άστρους και του οικισμού των Κάτω Βέρβενων.

Αποτίμηση έντασης πλημμύρας και αξιολόγηση επιπτώσεων πλημμύρας (T=100 έτη)

Από το συνδυασμό βάθους και ταχύτητας ροής προέκυψε εντός της ΖΔΥΚΠ, στο μεγαλύτερο ποσοστό ότι η αποτίμηση έντασης πλημμύρας είναι χαμηλή έως μέτρια. Τμήματα εντός κοίτης του Τάνου εμφανίζονται με υψηλή και πολύ υψηλή ένταση.

Σε ότι αφορά στην συνολική αξιολόγηση των επιπτώσεων πλημμύρας, στην περιοχή κατάκλυσης το 96.7% αυτής χαρακτηρίζεται από πολύ χαμηλό κίνδυνο, το 3.3% από χαμηλό ενώ δεν εμφανίζεται μέτριος, υψηλός και πολύ υψηλός κίνδυνος. Ο μεγαλύτερος οικισμός της περιοχής είναι το Άστρος και στην περιοχή εντοπίζονται κυρίως αγροτικές και τουριστικές δραστηριότητες (στο παραλιακό μέτωπο). Οι μεγαλύτερες επιπτώσεις εντοπίζονται στον οικισμό του παράλιου Άστρους και συγκεκριμένα στο παραλιακό τμήμα μεταξύ Παράλιου Άστρους και του οικισμού των Κάτω Βέρβενων.

Αποτίμηση έντασης πλημμύρας και αξιολόγηση επιπτώσεων πλημμύρας (T=1000 έτη)

Από το συνδυασμό βάθους και ταχύτητας ροής προέκυψε εντός της ΖΔΥΚΠ, στο μεγαλύτερο ποσοστό ότι η αποτίμηση έντασης πλημμύρας είναι πολύ μέτρια έως υψηλή. Τμήματα πέριξ κοίτης του Τάνου εμφανίζονται με υψηλή και πολύ υψηλή ένταση.

Σε ότι αφορά στην συνολική αξιολόγηση των επιπτώσεων πλημμύρας, στην περιοχή κατάκλυσης το 82.7% αυτής χαρακτηρίζεται από πολύ χαμηλό κίνδυνο, το 14.0% από χαμηλό, το 2.7% από μέτριο, το 0.7% από υψηλό ενώ δεν εμφανίζεται πολύ υψηλός κίνδυνος. Ο μεγαλύτερος οικισμός της περιοχής είναι το Άστρος και στην περιοχή εντοπίζονται κυρίως αγροτικές και τουριστικές δραστηριότητες (στο παραλιακό μέτωπο). Οι μεγαλύτερες επιπτώσεις εντοπίζονται στον οικισμό του παράλιου Άστρους και συγκεκριμένα στο παραλιακό τμήμα μεταξύ Παράλιου Άστρους και του οικισμού των Κάτω Βέρβενων.

8.3.3.4 ΖΔΥΚΠ GR03RAK0004 – Χαμηλή Ζώνη π. Ράδου

Αξιολόγηση τρωτότητας (T=1000 έτη)

Η ΖΔΥΚΠ GR03RAK0004 παρουσιάζει πολύ χαμηλό ως πολύ υψηλό κίνδυνο δυνητικών επιπτώσεων. Ένα ποσοστό 8.5% της κατακλυζόμενης περιοχής χαρακτηρίζεται από πολύ χαμηλή τρωτότητα. Αντίστοιχα, το 46.3% χαρακτηρίζεται από χαμηλή, το 22.0% από μέτρια, το 17.1% από υψηλή και το 6.1% από πολύ υψηλή τρωτότητα. Το μεγαλύτερο κίνδυνο δυνητικών επιπτώσεων εμφανίζει η περιοχή του παραλιακού μετώπου της ΖΔΥΚΠ όπου εντοπίζονται οι περισσότερες τουριστικές υποδομές.

Αποτίμηση έντασης πλημμύρας και αξιολόγηση επιπτώσεων πλημμύρας (T=50 έτη)

Από το συνδυασμό βάθους και ταχύτητας ροής προέκυψε εντός της ΖΔΥΚΠ, στο μεγαλύτερο ποσοστό η αποτίμηση έντασης πλημμύρας είναι πολύ χαμηλή και χαμηλή ενώ τοπικά βόρεια πλησίον της κοίτης του ρ. Ίρια η ένταση είναι μέτρια.

Σε ότι αφορά στην συνολική αξιολόγηση των επιπτώσεων πλημμύρας, στην περιοχή κατάκλυσης το 95.1% αυτής χαρακτηρίζεται από πολύ χαμηλό κίνδυνο, το 2.4% από χαμηλό, το 2.4% από μέτριο ενώ δεν εμφανίζεται υψηλός και πολύ υψηλός κίνδυνος. Ο μεγαλύτερος οικισμός της περιοχής είναι τα Ίρια και στην περιοχή εντοπίζονται κυρίως αγροτικές και τουριστικές δραστηριότητες (στο παραλιακό μέτωπο-Παραλία Ιρίων). Οι μεγαλύτερες επιπτώσεις εντοπίζονται στο βόρειο παραλιακό τμήμα της ΖΔΥΚΠ, λόγω συγκέντρωσης τουριστικών δραστηριοτήτων.

Αποτίμηση έντασης πλημμύρας και αξιολόγηση επιπτώσεων πλημμύρας (T=100 έτη)

Από το συνδυασμό βάθους και ταχύτητας ροής προέκυψε εντός της ΖΔΥΚΠ, στο μεγαλύτερο ποσοστό η αποτίμηση έντασης πλημμύρας είναι πολύ χαμηλή και χαμηλή ενώ τοπικά βόρεια πλησίον της κοίτης του ρ. Ίρια η ένταση είναι μέτρια και υψηλή.

Σε ότι αφορά στην συνολική αξιολόγηση των επιπτώσεων πλημμύρας, στην περιοχή κατάκλυσης το 89.0% αυτής χαρακτηρίζεται από πολύ χαμηλό κίνδυνο, το 8.5% από χαμηλό, το 2.4% από μέτριο ενώ δεν εμφανίζεται υψηλός και πολύ υψηλός κίνδυνος. Ο μεγαλύτερος οικισμός της περιοχής είναι τα Ίρια και στην περιοχή εντοπίζονται κυρίως αγροτικές και τουριστικές δραστηριότητες (στο παραλιακό μέτωπο-Παραλία Ιρίων). Οι μεγαλύτερες επιπτώσεις εντοπίζονται στο βόρειο παραλιακό τμήμα της ΖΔΥΚΠ, λόγω συγκέντρωσης τουριστικών δραστηριοτήτων.

Αποτίμηση έντασης πλημμύρας και αξιολόγηση επιπτώσεων πλημμύρας (T=1000 έτη)

Από το συνδυασμό βάθους και ταχύτητας ροής προέκυψε εντός της ΖΔΥΚΠ, στο μεγαλύτερο ποσοστό η αποτίμηση έντασης πλημμύρας είναι χαμηλή και μέτρια ενώ τοπικά βόρεια πλησίον της κοίτης του ρ. Ίρια η ένταση είναι υψηλή και πολύ υψηλή.

Σε ότι αφορά στην συνολική αξιολόγηση των επιπτώσεων πλημμύρας, στην περιοχή κατάκλυσης το 58.5% αυτής χαρακτηρίζεται από πολύ χαμηλό κίνδυνο, το 37.8% από χαμηλό, το 3.7% από μέτριο ενώ δεν εμφανίζεται υψηλός και πολύ υψηλός κίνδυνος. Ο μεγαλύτερος οικισμός της περιοχής είναι τα Ίρια και στην περιοχή εντοπίζονται κυρίως αγροτικές και τουριστικές δραστηριότητες (στο παραλιακό μέτωπο-Παραλία Ιρίων). Οι μεγαλύτερες επιπτώσεις εντοπίζονται στο βόρειο παραλιακό τμήμα της ΖΔΥΚΠ, λόγω συγκέντρωσης τουριστικών δραστηριοτήτων.

8.3.3.5 ΖΔΥΚΠ GR03RAK0005 – Οροπέδιο Τρίπολης

Αξιολόγηση τρωτότητας (T=1000 έτη)

Η ΖΔΥΚΠ GR03RAK0005 παρουσιάζει πολύ χαμηλό ως πολύ υψηλό κίνδυνο δυνητικών επιπτώσεων. Ένα ποσοστό 11.0% της κατακλυζόμενης περιοχής χαρακτηρίζεται από πολύ χαμηλή τρωτότητα. Αντίστοιχα, το 43.2% χαρακτηρίζεται από χαμηλή, το 23.7% από μέτρια, το 19.2% από υψηλή και το 2.9% από πολύ υψηλή τρωτότητα. Το μεγαλύτερο κίνδυνο δυνητικών επιπτώσεων εμφανίζει η περιοχή της πόλης της Τρίπολης, λόγω της μεγάλης συγκέντρωσης δραστηριοτήτων. Πιο συγκεκριμένα, εντός της περιοχής αυτής απαντάται αστική και εξωαστική συγκέντρωση και μάλιστα, όπως αναφέρθηκε, η πυκνότητα της αστικής συγκέντρωσης της Τρίπολης είναι μεγαλύτερη των 50 ατόμων / ha. Επίσης, στην περιοχή εντοπίζονται κοινωνικές, πολιτιστικές και βιομηχανικές υποδομές με αποτέλεσμα οι δυνητικές επιπτώσεις από πλημμύρα να είναι ιδιαίτερα δυσμενείς.

Αποτίμηση έντασης πλημμύρας και αξιολόγηση επιπτώσεων πλημμύρας (T=50 έτη)

Από το συνδυασμό βάθους και ταχύτητας ροής προέκυψε εντός της ΖΔΥΚΠ, στο μεγαλύτερο ποσοστό η αποτίμηση έντασης πλημμύρας είναι πολύ χαμηλή και χαμηλή ενώ τοπικά εμφανίζεται μέτρια έως

πολύ υψηλή ιδίως πέριξ της λίμνης Τάκας και σε τμήματα της ανατολικής και βόρειας κλειστής λεκάνης του οροπεδίου της Τρίπολης.

Σε ότι αφορά στην συνολική αξιολόγηση των επιπτώσεων πλημμύρας, στην περιοχή κατάκλυσης το 87.5% αυτής χαρακτηρίζεται από πολύ χαμηλό κίνδυνο, το 11.6% από χαμηλό, το 0.7% από μέτριο, το 0.2% από υψηλό ενώ δεν εμφανίζεται πολύ υψηλός κίνδυνος. Οι μεγαλύτερες επιπτώσεις πλημμύρας εμφανίζονται στις περιοχές της πόλης της Τρίπολης καθώς και στα πεδινά τμήματα πλησίον των οικισμών της Νεστάνης και του Αρτεμισίου. Στην πόλη της Τρίπολης λόγω της μεγάλης συγκέντρωσης δραστηριοτήτων, ενώ στις άλλες δύο περιοχές λόγω συγκέντρωσης αστικών, πολιτιστικών και αγροτικών δραστηριοτήτων.

Αποτίμηση έντασης πλημμύρας και αξιολόγηση επιπτώσεων πλημμύρας (T=100 έτη)

Από το συνδυασμό βάθους και ταχύτητας ροής προέκυψε εντός της ΖΔΥΚΠ, στο μεγαλύτερο ποσοστό η αποτίμηση έντασης πλημμύρας είναι χαμηλή και μέτρια ενώ τοπικά εμφανίζεται υψηλή έως πολύ υψηλή ιδίως πέριξ της λίμνης Τάκας και σε τμήματα της ανατολικής και βόρειας κλειστής λεκάνης του οροπεδίου της Τρίπολης.

Σε ότι αφορά στην συνολική αξιολόγηση των επιπτώσεων πλημμύρας, στην περιοχή κατάκλυσης το 83.7% αυτής χαρακτηρίζεται από πολύ χαμηλό κίνδυνο, το 14.9% από χαμηλό, το 1.1% από μέτριο, το 0.3% από υψηλό ενώ δεν εμφανίζεται πολύ υψηλός κίνδυνος. Οι μεγαλύτερες επιπτώσεις πλημμύρας εμφανίζονται στις περιοχές της πόλης της Τρίπολης καθώς και στα πεδινά τμήματα πλησίον των οικισμών της Νεστάνης και του Αρτεμισίου. Στην πόλη της Τρίπολης λόγω της μεγάλης συγκέντρωσης δραστηριοτήτων, ενώ στις άλλες δύο περιοχές λόγω συγκέντρωσης αστικών, πολιτιστικών και αγροτικών δραστηριοτήτων.

Αποτίμηση έντασης πλημμύρας και αξιολόγηση επιπτώσεων πλημμύρας (T=1000 έτη)

Από το συνδυασμό βάθους και ταχύτητας ροής προέκυψε εντός της ΖΔΥΚΠ, στο μεγαλύτερο ποσοστό η αποτίμηση έντασης πλημμύρας είναι μέτρια και υψηλή ενώ σε αρκετά μεγάλες εκτάσεις εμφανίζεται υψηλή έως πολύ υψηλή ιδίως πέριξ της λίμνης Τάκας και σε τμήματα της ανατολικής και βόρειας κλειστής λεκάνης του οροπεδίου της Τρίπολης.

Σε ότι αφορά στην συνολική αξιολόγηση των επιπτώσεων πλημμύρας, στην περιοχή κατάκλυσης το 71.0% αυτής χαρακτηρίζεται από πολύ χαμηλό κίνδυνο, το 24.8% από χαμηλό, το 3.2% από μέτριο, το 0.9% από υψηλό ενώ δεν εμφανίζεται πολύ υψηλός κίνδυνος. Οι μεγαλύτερες επιπτώσεις πλημμύρας εμφανίζονται στις περιοχές της πόλης της Τρίπολης καθώς και στα πεδινά τμήματα πλησίον των οικισμών της Νεστάνης και του Αρτεμισίου. Στην πόλη της Τρίπολης λόγω της μεγάλης συγκέντρωσης δραστηριοτήτων, ενώ στις άλλες δύο περιοχές λόγω συγκέντρωσης αστικών, πολιτιστικών και αγροτικών δραστηριοτήτων.

8.3.3.6 ΖΔΥΚΠ GR03RAK0006 – Πεδιάδα Άργους – Ναυπλίου – Δρεπάνου

Αξιολόγηση τρωτότητας (T=1000 έτη)

Η ΖΔΥΚΠ GR03RAK0006 παρουσιάζει πολύ χαμηλό ως πολύ υψηλό κίνδυνο δυνητικών επιπτώσεων. Ένα ποσοστό 2.8% της κατακλυζόμενης περιοχής χαρακτηρίζεται από πολύ χαμηλή τρωτότητα. Αντίστοιχα, το 46.5% χαρακτηρίζεται από χαμηλή, το 18.9% από μέτρια, το 25.6% από υψηλή και το 6.1% από πολύ υψηλή τρωτότητα. Το μεγαλύτερο κίνδυνο δυνητικών επιπτώσεων εμφανίζουν, οι περιοχές των πόλεων του Ναυπλίου και του Άργους, λόγω της μεγάλης συγκέντρωσης δραστηριοτήτων. Πιο συγκεκριμένα, εντός της περιοχής αυτής απαντάται αστική και εξωαστική συγκέντρωση και μάλιστα, όπως αναφέρθηκε, η πυκνότητα της αστικής συγκέντρωσης των δύο πόλεων είναι μεγαλύτερη των 50 ατόμων / ha. Επίσης, στις περιοχές αυτές εντοπίζονται κοινωνικές, πολιτιστικές και τουριστικές υποδομές με αποτέλεσμα οι δυνητικές επιπτώσεις από πλημμύρα να είναι ιδιαίτερα δυσμενείς.

Αποτίμηση έντασης πλημμύρας και αξιολόγηση επιπτώσεων πλημμύρας (T=50 έτη)

Από το συνδυασμό βάθους και ταχύτητας ροής προέκυψε εντός της ΖΔΥΚΠ, στο μεγαλύτερο ποσοστό η αποτίμηση έντασης πλημμύρας είναι πολύ χαμηλή έως μέτρια ενώ υψηλή και τοπικά πολύ υψηλή εμφανίζεται στις εκβολές του π. Ίναχου στην Νέα Κίο, στις περιοχές της κοίτης πλησίον του Ξεριά, το Άργος και στις εκβολές του ρ. Κιρίμι.

Σε ότι αφορά στην συνολική αξιολόγηση των επιπτώσεων πλημμύρας, στην περιοχή κατάκλυσης το 77.4% αυτής χαρακτηρίζεται από πολύ χαμηλό κίνδυνο, το 18.8% από χαμηλό, το 2.6% από μέτριο, το 1.1% από υψηλό και το 0.2% από πολύ υψηλό κίνδυνο. Οι μεγαλύτερες επιπτώσεις πλημμύρας εμφανίζονται στην περιοχή των πόλεων του Άργους και του Ναυπλίου λόγω της μεγάλης συγκέντρωσης δραστηριοτήτων (κυρίως λόγω αστικών - εξωαστικών δραστηριοτήτων) και στην περιοχή της Νέας Κίου, λόγω αστικών, βιομηχανικών και τουριστικών δραστηριοτήτων. Στην περιοχή του Αργολικού πεδίου επίσης συναντώνται μεγάλες εκτάσεις από δενδρώδεις καλλιέργειες (οπωροφόρα δένδρα - πορτοκαλιές).

Αποτίμηση έντασης πλημμύρας και αξιολόγηση επιπτώσεων πλημμύρας (T=100 έτη)

Από το συνδυασμό βάθους και ταχύτητας ροής προέκυψε εντός της ΖΔΥΚΠ, στο μεγαλύτερο ποσοστό η αποτίμηση έντασης πλημμύρας είναι χαμηλή έως μέτρια ενώ υψηλή και πολύ υψηλή εμφανίζεται στις εκβολές του π. Ίναχου στην Νέα Κίο, στις περιοχές της κοίτης πλησίον του Ξεριά, το Άργος και στις εκβολές του ρ. Κιρίμι.

Σε ότι αφορά στην συνολική αξιολόγηση των επιπτώσεων πλημμύρας, στην περιοχή κατάκλυσης το 69.8% αυτής χαρακτηρίζεται από πολύ χαμηλό κίνδυνο, το 23.7% από χαμηλό, το 4.7% από μέτριο, το 1.4% από υψηλό και το 0.4% από πολύ υψηλό κίνδυνο. Οι μεγαλύτερες επιπτώσεις πλημμύρας εμφανίζονται στην περιοχή των πόλεων του Άργους και του Ναυπλίου λόγω της μεγάλης συγκέντρωσης δραστηριοτήτων (κυρίως λόγω αστικών - εξωαστικών δραστηριοτήτων) και στην περιοχή της Νέας Κίου, λόγω αστικών, βιομηχανικών και τουριστικών δραστηριοτήτων. Στην περιοχή του Αργολικού πεδίου επίσης συναντώνται μεγάλες εκτάσεις από δενδρώδεις καλλιέργειες (οπωροφόρα δένδρα - πορτοκαλιές).

Αποτίμηση έντασης πλημμύρας και αξιολόγηση επιπτώσεων πλημμύρας (T=1000 έτη)

Από το συνδυασμό βάθους και ταχύτητας ροής προέκυψε εντός της ΖΔΥΚΠ, στο μεγαλύτερο ποσοστό η αποτίμηση έντασης πλημμύρας είναι μέτρια έως πολύ υψηλή ενώ υψηλή και πολύ υψηλή εμφανίζεται στις εκβολές του π. Ίναχου στην Νέα Κίο, σε εκτεταμένες περιοχές όλου του Αργολικού πεδίου.

Σε ότι αφορά στην συνολική αξιολόγηση των επιπτώσεων πλημμύρας, στην περιοχή κατάκλυσης το 43.5% αυτής χαρακτηρίζεται από πολύ χαμηλό κίνδυνο, το 37.9% από χαμηλό, το 11.4% από μέτριο, το 6.0% από υψηλό και το 1.2% από πολύ υψηλό κίνδυνο. Οι μεγαλύτερες επιπτώσεις πλημμύρας εμφανίζονται στην περιοχή των πόλεων του Άργους και του Ναυπλίου λόγω της μεγάλης συγκέντρωσης δραστηριοτήτων (κυρίως λόγω αστικών - εξωαστικών δραστηριοτήτων) και στην περιοχή της Νέας Κίου, λόγω αστικών, βιομηχανικών και τουριστικών δραστηριοτήτων. Στην περιοχή του Αργολικού πεδίου επίσης συναντώνται μεγάλες εκτάσεις από δενδρώδεις καλλιέργειες (οπωροφόρα δένδρα - πορτοκαλιές). Επιπρόσθετα μεγάλες επιπτώσεις πλημμύρας για T=1000έτη εμφανίζονται στην περιοχή της παραλίας Ασίνης μεταξύ Δρεπάνου και Τολού.

8.3.3.7 ΖΔΥΚΠ GR03RAK0007 – Πεδινή περιοχή Βλαχέρνας

Αξιολόγηση τρωτότητας (T=1000 έτη)

Η ΖΔΥΚΠ GR03RAK0007 παρουσιάζει πολύ χαμηλό ως υψηλό κίνδυνο δυνητικών επιπτώσεων. Ένα ποσοστό 18.1% της κατακλυζόμενης περιοχής χαρακτηρίζεται από πολύ χαμηλή τρωτότητα. Αντίστοιχα, το 56.8% χαρακτηρίζεται από χαμηλή, το 18.7% από μέτρια και το 6.5% από υψηλή. Το μεγαλύτερο κίνδυνο δυνητικών επιπτώσεων εμφανίζουν, οι περιοχές των οικισμών Βλαχέρνας και Κανδήλας καθώς και η ευρύτερη περιοχή του οικισμού Παλαιόπυργου.

Αποτίμηση έντασης πλημμύρας και αξιολόγηση επιπτώσεων πλημμύρας (T=50 έτη)

Από το συνδυασμό βάθους και ταχύτητας ροής προέκυψε εντός της ΖΔΥΚΠ, στο μεγαλύτερο ποσοστό η αποτίμηση έντασης πλημμύρας είναι πολύ χαμηλή και χαμηλή. Τοπικά μόνο εμφανίζεται μέτρια προς την περιοχή της Κανδήλας.

Σε ότι αφορά στην συνολική αξιολόγηση των επιπτώσεων πλημμύρας, στην περιοχή κατάκλυσης το 96.8% αυτής χαρακτηρίζεται από πολύ χαμηλό κίνδυνο, το 3.2% από χαμηλό ενώ δεν εμφανίζεται μέτριος, υψηλός και πολύ υψηλός κίνδυνος. Οι μεγαλύτερες επιπτώσεις εντοπίζονται στον οικισμό Κανδήλα και πλησίον των οικισμών Βλαχερνών και Παλαιοπύργου, λόγω αστικών αλλά και αγροτικών δραστηριοτήτων.

Αποτίμηση έντασης πλημμύρας και αξιολόγηση επιπτώσεων πλημμύρας (T=100 έτη)

Από το συνδυασμό βάθους και ταχύτητας ροής προέκυψε εντός της ΖΔΥΚΠ, στο μεγαλύτερο ποσοστό η αποτίμηση έντασης πλημμύρας είναι χαμηλή και μέτρια. Υψηλή εμφανίζεται προς την περιοχή της Κανδήλας.

Σε ότι αφορά στην συνολική αξιολόγηση των επιπτώσεων πλημμύρας, στην περιοχή κατάκλυσης το 91.6% αυτής χαρακτηρίζεται από πολύ χαμηλό κίνδυνο, το 8.1% από χαμηλό, το 0.3% από μέτριο ενώ δεν εμφανίζεται υψηλός και πολύ υψηλός κίνδυνος. Οι μεγαλύτερες επιπτώσεις εντοπίζονται στον οικισμό Κανδήλα και πλησίον των οικισμών Βλαχερνών και Παλαιοπύργου, λόγω αστικών αλλά και αγροτικών δραστηριοτήτων.

Αποτίμηση έντασης πλημμύρας και αξιολόγηση επιπτώσεων πλημμύρας (T=1000 έτη)

Από το συνδυασμό βάθους και ταχύτητας ροής προέκυψε εντός της ΖΔΥΚΠ, στο μεγαλύτερο ποσοστό η αποτίμηση έντασης πλημμύρας είναι μέτρια και υψηλή. Πολύ υψηλή εμφανίζεται προς την περιοχή της Κανδήλας.

Σε ότι αφορά στην συνολική αξιολόγηση των επιπτώσεων πλημμύρας, στην περιοχή κατάκλυσης το 85.2% αυτής χαρακτηρίζεται από πολύ χαμηλό κίνδυνο, το 13.2% από χαμηλό, το 1.6% από μέτριο ενώ δεν εμφανίζεται υψηλός και πολύ υψηλός κίνδυνος. Οι μεγαλύτερες επιπτώσεις εντοπίζονται στον οικισμό Κανδήλα και πλησίον των οικισμών Βλαχερνών και Παλαιοπύργου, λόγω αστικών αλλά και αγροτικών δραστηριοτήτων.

8.3.3.8 Υδατικό Διαμέρισμα Ανατολικής Πελοποννήσου (ΥΔ03)**Αξιολόγηση τρωτότητας (T=1000 έτη)**

Το ΥΔ03 παρουσιάζει πολύ χαμηλό ως πολύ υψηλό κίνδυνο δυνητικών επιπτώσεων. Στη ζώνη πολύ χαμηλού κινδύνου δυνητικών επιπτώσεων βρίσκεται το 10% της κατακλυζόμενης περιοχής του ΥΔ03, το 49% σε χαμηλό κίνδυνο, το 22% σε μέτριο κίνδυνο, το 17% σε υψηλό κίνδυνο και το 3% σε πολύ υψηλό κίνδυνο.

Το μεγαλύτερο ποσοστό της κατακλυζόμενης περιοχής του ΥΔ 03 εντός ζώνης υψηλού κινδύνου βρίσκεται εντός της ΖΚΥΚΠ GR03RAK0006 - Πεδιάδα Άργους - Ναυπλίου - Δρεπάνου, όπου αναπτύσσονται τμήματα των πόλεων του Ναυπλίου και του Άργους με πυκνότητα αστικής συγκέντρωσης μεγαλύτερη των 50 ατόμων / ha και εντοπίζονται κοινωνικές, πολιτιστικές και τουριστικές υποδομές, με αποτέλεσμα οι δυνητικές επιπτώσεις από την πλημμύρα χιλιετίας να είναι ιδιαίτερα δυσμενείς. Στην εν λόγω ΖΔΥΚΠ συγκεντρώνεται το 47% περίπου της συνολικής έκτασης της ζώνης πολύ υψηλού κινδύνου και το 33% περίπου της ζώνης υψηλού κινδύνου του ΥΔ 03.

Δυσμενείς εμφανίζονται οι επιπτώσεις από την πλημμύρα χιλιετίας και στη ΖΔΥΚΠ GR03RAK0005 - Οροπέδιο Τρίπολης, όπου απαντάται εκτεταμένη αστική συγκέντρωση πυκνότητας μεγαλύτερης των 50 ατόμων / ha στην ευρύτερη περιοχή της πόλης της Τρίπολης, καθώς και πλήθος υποδομών και δραστηριοτήτων. Εντός της εν λόγω ΖΔΥΚΠ συγκεντρώνεται το 39% περίπου της συνολικής έκτασης της ζώνης πολύ υψηλού κινδύνου και το 49% περίπου της ζώνης υψηλού κινδύνου του ΥΔ 03.

Οι υπόλοιπες ΖΔΥΚΠ του ΥΔ 03 δεν παρουσιάζουν ιδιαίτερο κίνδυνο δυνητικών επιπτώσεων από την πλημμύρα, αφού τα υδάτινα σώματα δεν διέρχονται εντός μεγάλων αστικών κέντρων και επομένως οι υποδομές που εντοπίζονται εντός της ΠΖΧ είναι περιορισμένες.

Αποτίμηση έντασης πλημμύρας (T=50, 100 και 1000 έτη)

Για περίοδο επαναφοράς T=50 έτη πολύ υψηλός βαθμός επιρροής έντασης πλημμύρας από ποτάμια ροή εμφανίζει γενικά ο ποταμός Ευρώτας στον άνω ρου του.

Για περίοδο επαναφοράς T=100 έτη πολύ υψηλός βαθμός επιρροής έντασης πλημμύρας εμφανίζεται γενικά σε τμήματα του π. Ευρώτα (άνω και κάτω ρου), και στις εκβολές του π. Ίναχου.

Για περίοδο επαναφοράς T=1000 έτη πολύ υψηλός βαθμός επιρροής έντασης πλημμύρας εμφανίζεται γενικά σχεδόν στο σύνολο του μήκους του π. Ευρώτα, στο Αργολικό πεδίο που διασχίζει ο Ίναχος καθώς και στην περιοχή της Κανδήλας στο οροπέδιο της Τρίπολης.

Αξιολόγηση επιπτώσεων πλημμύρας (T=50, 100 και 1000 έτη)

Σε ότι αφορά στην συνολική αξιολόγηση των επιπτώσεων πλημμύρας στο ΥΔ 03 για T=50 έτη το 76,8% χαρακτηρίζεται από πολύ χαμηλό κίνδυνο, το 20,1% από χαμηλό, το 2,6% από μέτριο, το 0,5% από υψηλό και το 0,1% από πολύ υψηλό κίνδυνο.

Σε ότι αφορά στην συνολική αξιολόγηση των επιπτώσεων πλημμύρας στο ΥΔ 03 για T=50 έτη το 69,9% χαρακτηρίζεται από πολύ χαμηλό κίνδυνο, το 25,4% από χαμηλό, το 3,9% από μέτριο, το 0,8% από υψηλό και το 0,1% από πολύ υψηλό κίνδυνο.

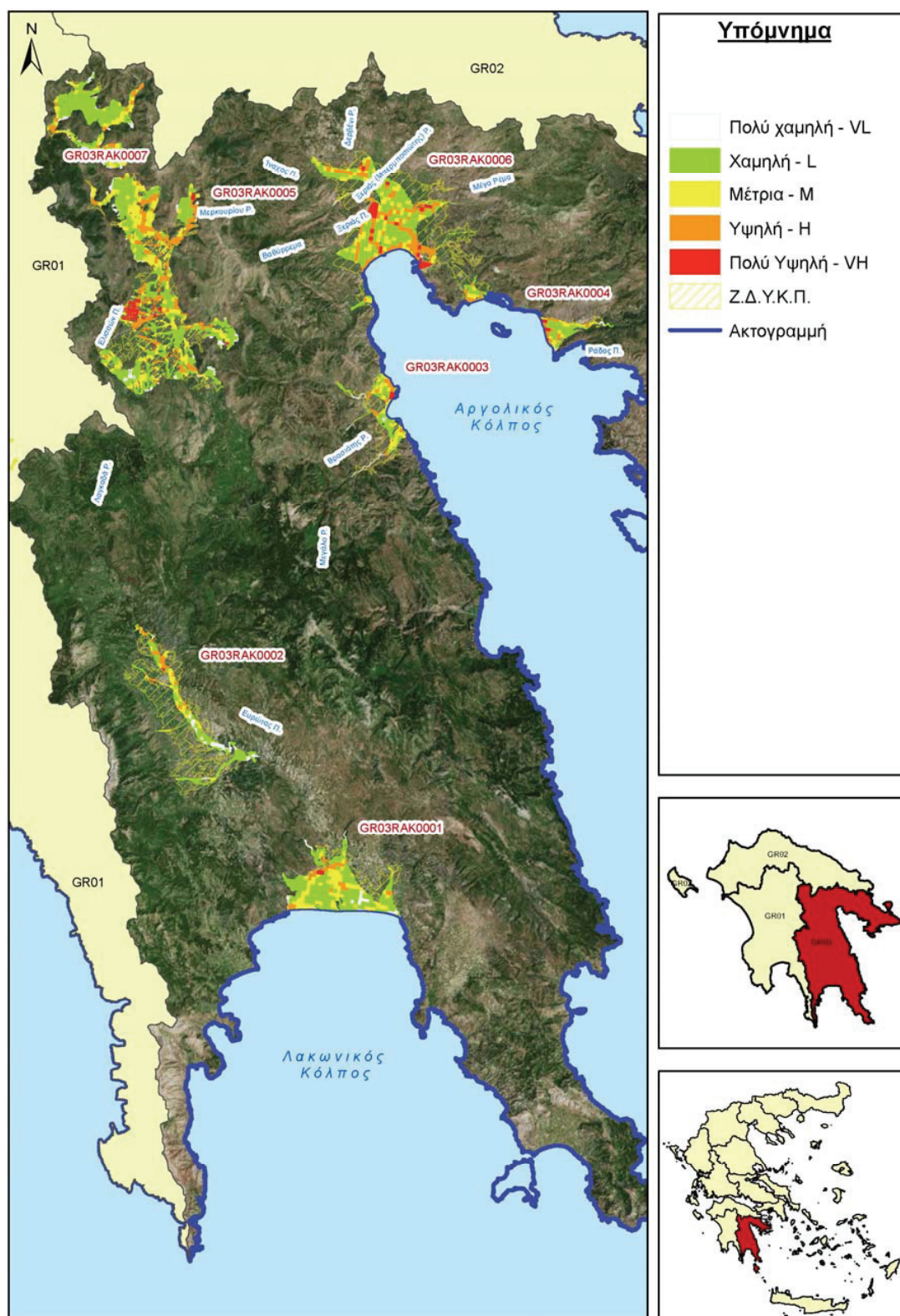
Σε ότι αφορά στην συνολική αξιολόγηση των επιπτώσεων πλημμύρας στο ΥΔ 03 για T=1000 έτη, το 50,3% χαρακτηρίζεται από πολύ χαμηλό κίνδυνο το 38,5% από χαμηλό, το 7,7% από μέτριο, το 3,2% από υψηλό και το 0,4% από πολύ υψηλό κίνδυνο.

Το μεγαλύτερο κίνδυνο από την συνολική αξιολόγηση πλημμύρας στο ΥΔ εμφανίζουν οι ΖΔΥΚΠ GR03RAK0001 - Χαμηλή ζώνη π. Ευρώτα (περιοχές οικισμών Σκάλας, Έλους), GR03RAK0002 - Κοιλιάδα π. Ευρώτα στο ύψος της Σπάρτης, GR03RAK0003 Πεδινή περιοχή Άστρους, GR03RAK0005 Οροπέδιο Τρίπολης και GR03RAK0006 Πεδιάδα Άργους - Ναυπλίου- Δρεπάνου λόγω της μεγάλης συγκέντρωσης δραστηριοτήτων αλλά και λόγω των δυσμενών υδραυλικών μεγεθών στις πλημμυρικές εκτάσεις.

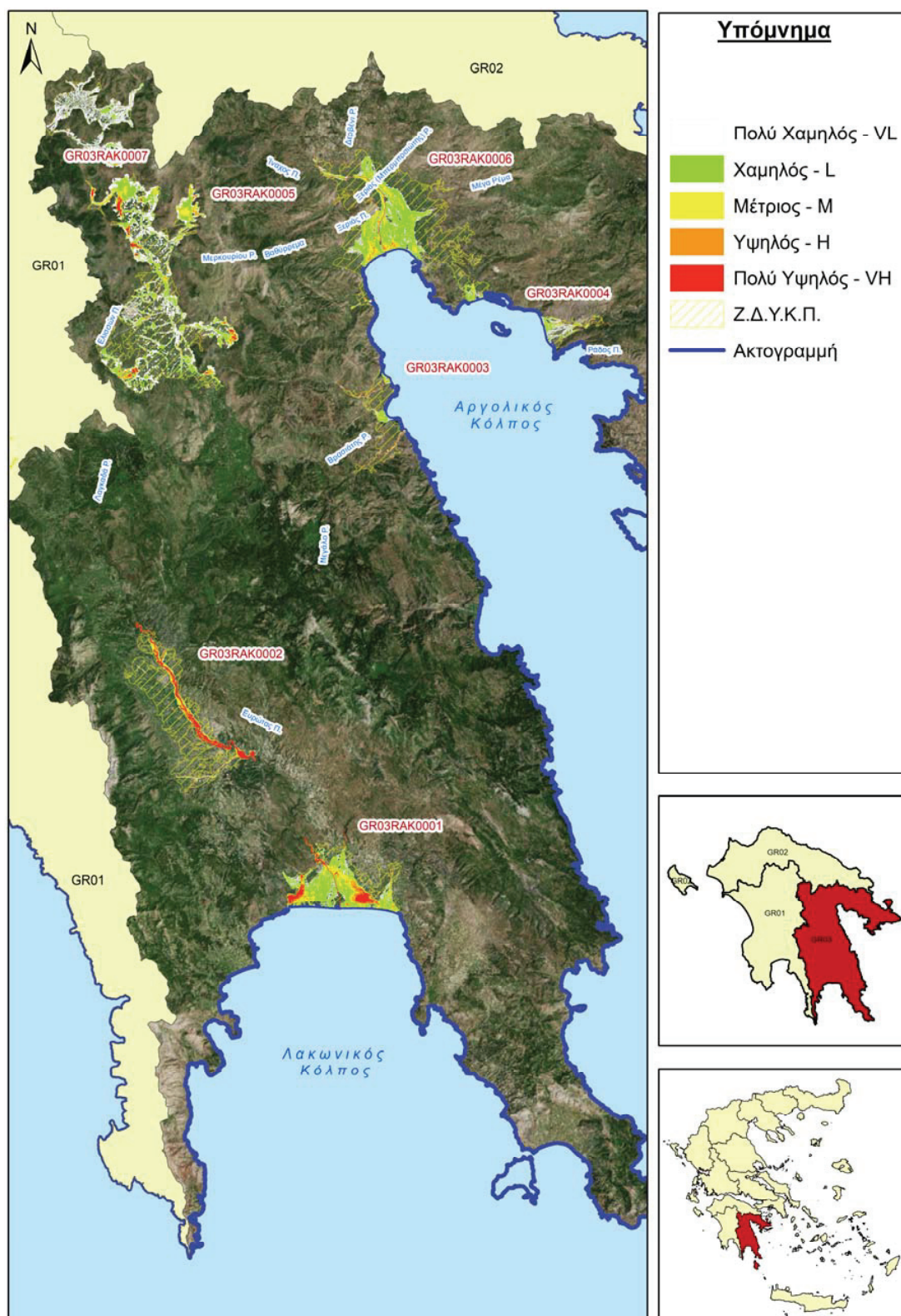
Στις υπόλοιπες ΖΔΥΚΠ του ΥΔ 03 παρουσιάζουν λιγότερο κίνδυνο από την συνολική αξιολόγηση των επιπτώσεων πλημμύρας, αφού τα υδάτινα σώματα δεν διέρχονται εντός μεγάλων αστικών κέντρων και επομένως οι υποδομές που εντοπίζονται εντός της ΠΖΧ είναι περιορισμένες.

Τα υδραυλικά μεγέθη επηρεάζουν την συνολική αποτίμηση επιπτώσεων πλημμύρας δεδομένου ότι στις περιοχές που από την διόδευση των πλημμυρών (Χάρτες Επικινδυνότητας - Hazard Maps) εμφανίζονται μεγάλα βάθη ροής ή μεγάλες ταχύτητες η κατηγορία κινδύνου είναι αυξημένη. Ωστόσο επισημαίνεται ότι ο βαθμός επιρροής των υδραυλικών μεγεθών στην συνολική αποτίμηση είναι μικρότερος σε σχέση με το πόσο επηρεάζει η τρωτότητα (Flood Vulnerability) των ανθρώπινων δραστηριοτήτων και χρήσεων.

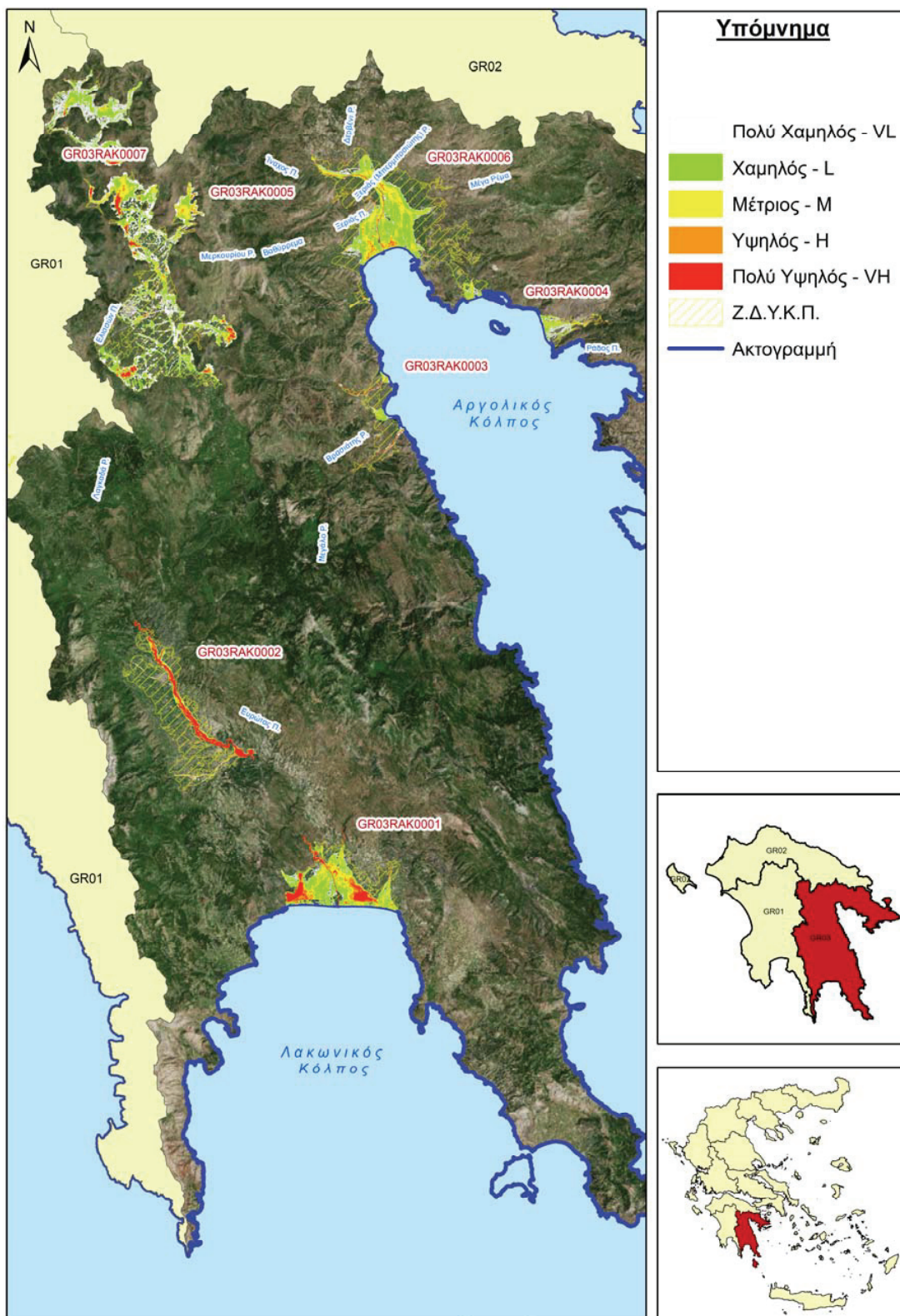
Στα ακόλουθα σχήματα παρουσιάζονται ο χάρτης μέγιστης πιθανής επίπτωσης πλημμύρας στο ΥΔ της Ανατολικής Πελοποννήσου όπως καταρτίστηκε για T=1000 έτη, οι χάρτες του βαθμού επιρροής της πλημμύρας για περιόδους επαναφοράς (T=50, T=100, T=1000 έτη) και οι χάρτες της αποτίμησης επιπτώσεων πλημμύρας για περιόδους επαναφοράς (T=50, T=100, T=1000 έτη).



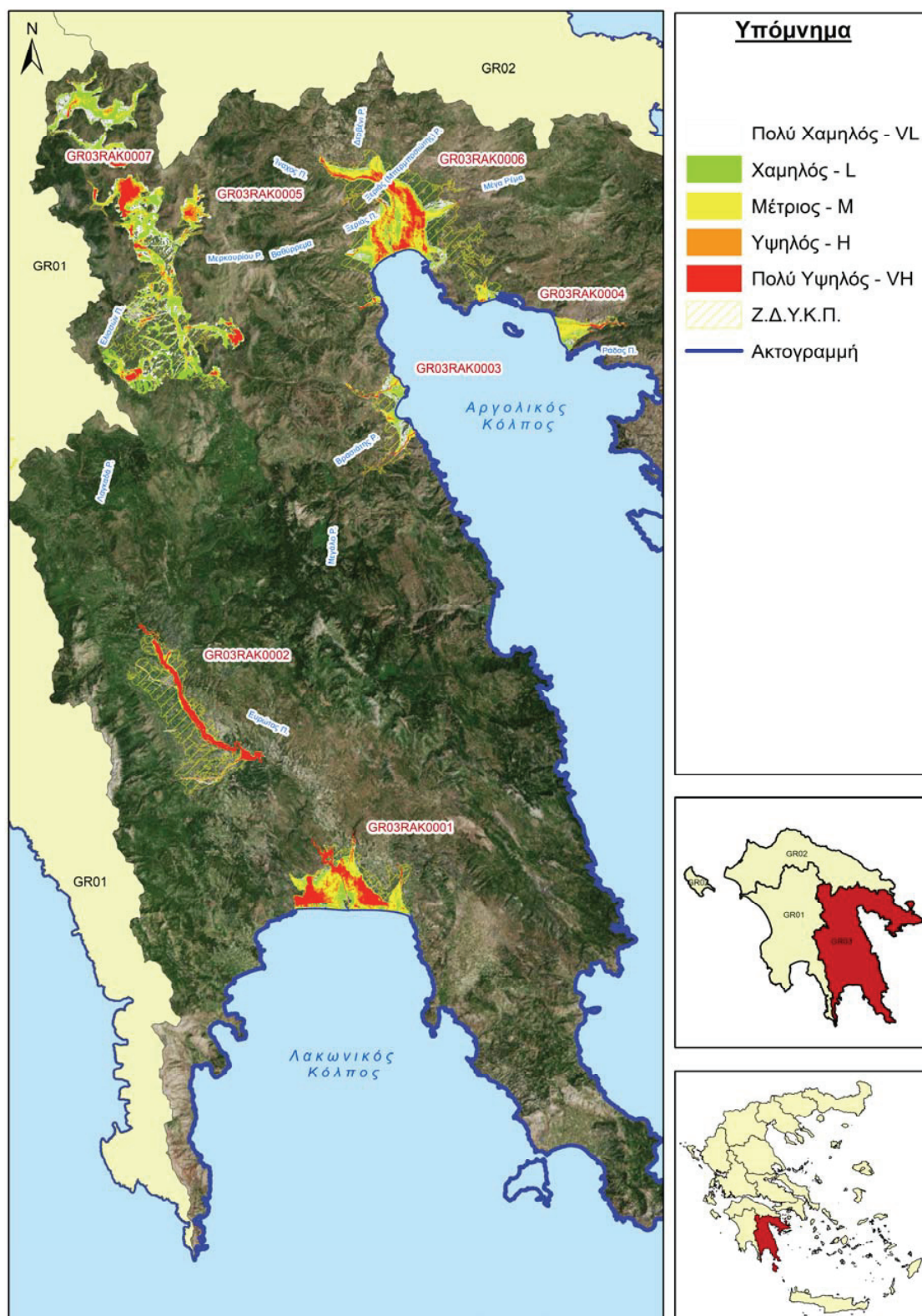
Σχήμα 8.2: Χάρτης μέγιστης πιθανής επίπτωσης πλημμύρας ΥΔ Ανατολικής Πελοποννήσου (T=1000 έτη)



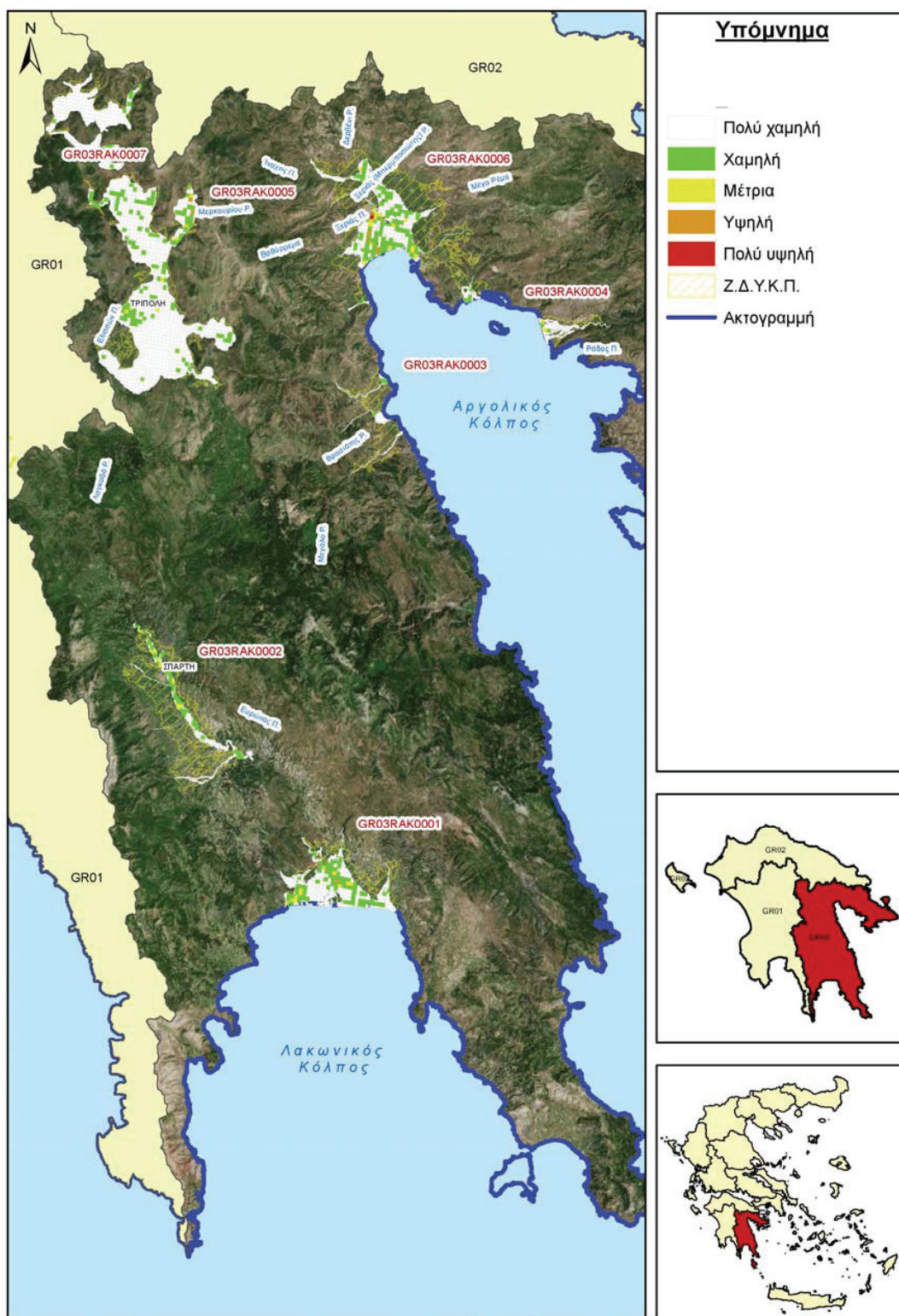
Σχήμα 8.3: Χάρτης βαθμού επιρροής πλημμύρας ΥΔ Ανατολικής Πελοποννήσου (T=50 έτη) για ποτάμια ροές/λίμνες



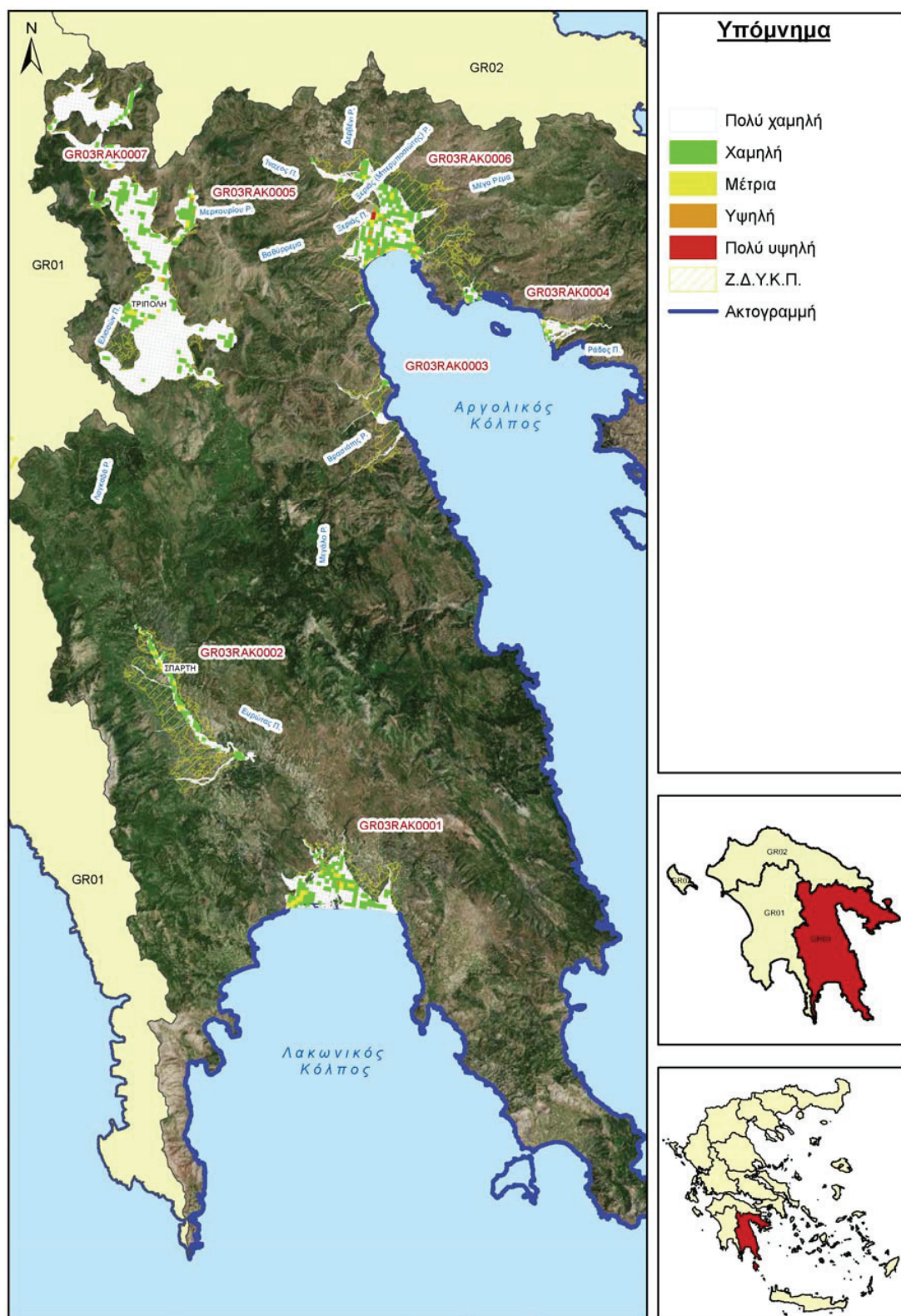
Σχήμα 8.4: Χάρτης βαθμού επιρροής πλημμύρας ΥΔ Ανατολικής Πελοποννήσου (T=100 έτη) για ποτάμιας ροές/λίμνες



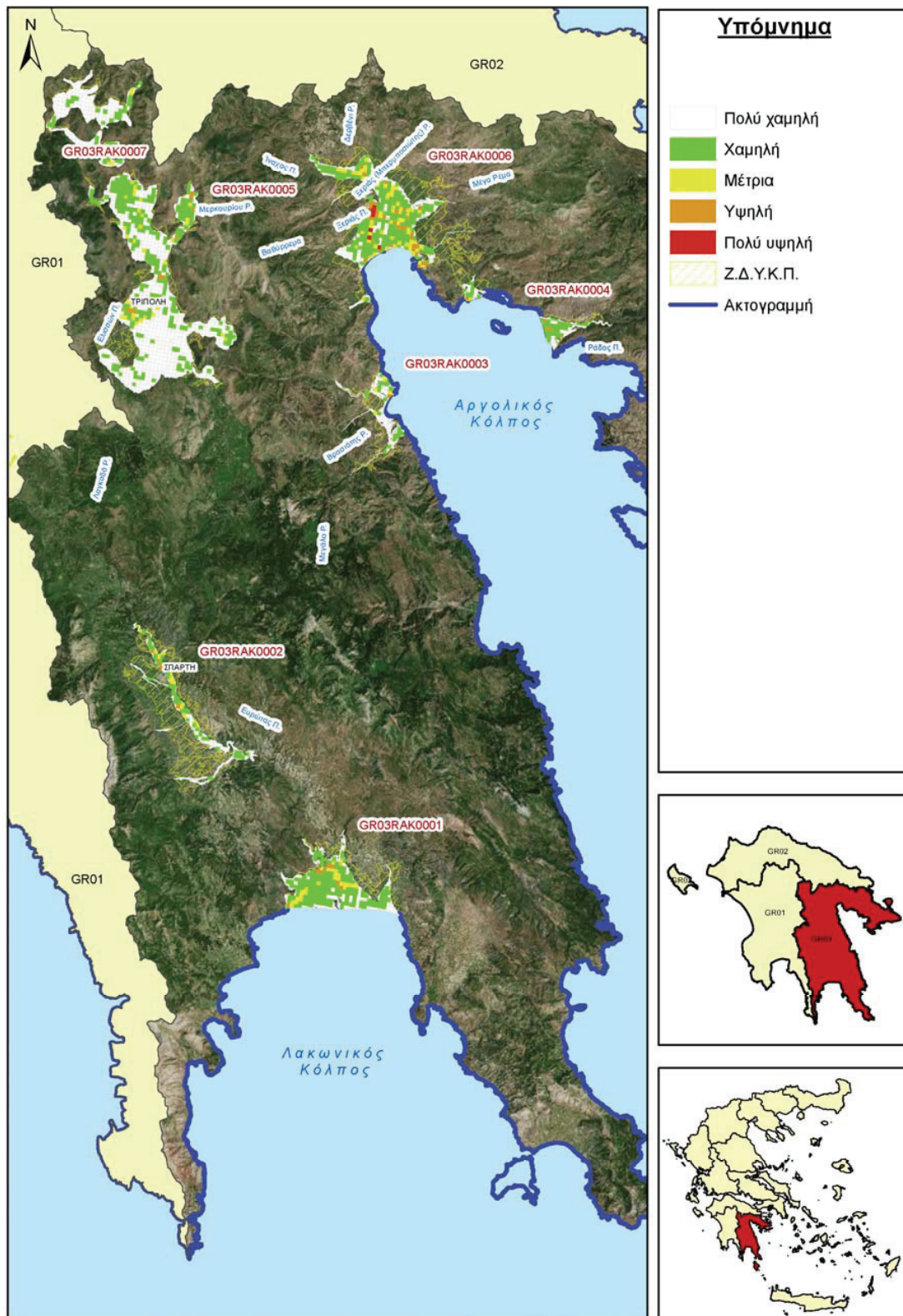
Σχήμα 8.5: Χάρτης βαθμού επιρροής πλημμύρας ΥΔ Ανατολικής Πελοποννήσου (T=1000 έτη) για ποτάμια ροές/λίμνες



Σχήμα 8.6: Χάρτης αποτίμησης επιπτώσεων πλημμύρας ΥΔ Ανατολικής Πελοποννήσου (T=50 έτη) για ποτάμια ροές/λίμνες



Σχήμα 8.7: Χάρτης αποτίμησης επιπτώσεων πλημμύρας ΥΔ Ανατολικής Πελοποννήσου (T=100 έτη) για ποτάμια ροές/λίμνες



Σχήμα 8.8: Χάρτης αποτίμησης επιπτώσεων πλημμύρας ΥΔ Ανατολικής Πελοποννήσου (T=1000 έτη) για ποτάμια ροές/λίμνες

8.4 ΑΞΙΟΛΟΓΗΣΗ ΤΡΩΤΟΤΗΤΑΣ ΣΕ ΕΔΑΦΙΚΗ ΔΙΑΒΡΩΣΗ

8.4.1 Μεθοδολογική προσέγγιση

Σύμφωνα με το Άρθρο 6, Παράγραφος 5δ της Οδηγίας 2007/60/ΕΚ κύριος στόχος σχετικά με την γεωλογική τρωτότητα και την συνεισφορά της στην αξιολόγηση του πλημμυρικού κινδύνου είναι ο εντοπισμός των Περιοχών Δυνητικά Υψηλού Κινδύνου Πλημμύρας με αυξημένο ποσοστό μεταφερόμενων ιζημάτων καθώς και ο προσδιορισμός Περιοχών Δυνητικά Υψηλού Κινδύνου Πλημμύρας με αυξημένη εδαφική απώλεια.

Για την αξιολόγηση της τρωτότητας σε μεταφερόμενα ιζήματα και εδαφική διάβρωση χρησιμοποιήθηκε μια ευρέως αποδεκτή εμπειρική μέθοδος εκτίμησης της εδαφικής απώλειας, η τροποποιημένη Παγκόσμια Εξίσωση Εδαφικής Απώλειας (Universal Soil Loss Equation - RUSLE), η οποία λαμβάνει υπόψη της τη διαβρωτικότητα της βροχόπτωσης, τη διαβρωσιμότητα του εδάφους, τη μορφολογία του εδάφους, τη φυτοκάλυψη του εδάφους και τη διαχείριση των εδαφών κατά της διάβρωσης. Χρησιμοποιήθηκαν πρωτογενή δεδομένα πεδίου του Ευρωπαϊκού Γραφείου Εδαφών (ESB) και εκτιμήθηκε η συνολική ετήσια απώλεια εδάφους εντός της ΖΔΥΚΠ και η ετήσια ποσότητα εδάφους (στερεοπαροχή) που δύναται να εισέλθει στην ΖΔΥΚΠ. Τα ψηφιακά και χαρτογραφικά δεδομένα διατίθενται για την Ελλάδα και όλα τα Κράτη Μέλη της Ευρωπαϊκής Ένωσης από το European Soil Data Centre (ESDAC) του Joint research centre στο αντίστοιχο site (<http://esdac.jrc.ec.europa.eu/>).

Γενικά η ποσότητα μεταφερόμενων ιζημάτων που αναμένεται από πλημμυρικά γεγονότα στην λεκάνη απορροής μιας Περιοχής Δυνητικά Υψηλού Κινδύνου Πλημμύρας (ΖΔΥΚΠ) εξαρτάται από την μέση εισερχόμενη στερεοπαροχή σε αυτήν. Η μέση εισερχόμενη στερεοπαροχή μπορεί να θεωρηθεί ότι είναι σε μακροχρόνια βάση ίση με την μέση ετήσια διάβρωση όλης της ανάντη λεκάνης απορροής (εφόσον σε μακροχρόνια βάση η στερεοπαροχή δεν αποθηκεύεται μέσα στην λεκάνη απορροής).

Από την μεθοδολογία που ακολουθήθηκε, επισημάνθηκαν περιοχές εντός της ΖΔΥΚΠ όπου υπάρχει το ενδεχόμενο πλημμυρών με αυξημένο ποσοστό μεταφερόμενων ιζημάτων ή ροή λάσπης.

Λεπτομερή στοιχεία για την μεθοδολογία που χρησιμοποιήθηκε δίδονται στο Παραδοτέο 8: Χάρτες Κινδύνων Πλημμύρας που συνοδεύει το παρόν ΣΔΚΠ και είναι αναρτημένο στον ειδικά διαμορφωμένο ιστότοπο του ΥΠΕΝ: <http://floods.ypeka.gr/index.php/18-ydatika-diamerismata/gr03/119-frm-gr03>.

8.4.2 Αποτελέσματα Αξιολόγησης

Για την ποσοτικοποίηση της εδαφικής διάβρωσης αλλά και της εδαφικής απόθεσης ακολουθείται η παρακάτω μεθοδολογία:

- Για τον προσδιορισμό της εισροής στερεοπαροχής στις Ζώνες Δυνητικά Υψηλού Κινδύνου Πλημμύρας (ΖΔΥΚΠ) υπολογίζεται το άθροισμα των μέσων ετήσιων απωλειών εδαφών όλων των λεκανών απορροής των ρεμάτων που καταλήγουν στις ΖΔΥΚΠ αυτές. Σε περιπτώσεις που υπάρχει κατασκευασμένο φράγμα το οποίο συγκεντρώνει το εδαφικό υλικό της ανάντη του λεκάνης, τότε η ποσότητα της εδαφικής συσσώρευσης στην λίμνη του φράγματος θεωρείται ότι δεν μεταφέρεται κατάντη της θέσης του έργου.
- Για τον προσδιορισμό της διάβρωσης - απώλειας του εδάφους μέσα από τις Ζώνες Δυνητικά Υψηλού Κινδύνου Πλημμύρας υπολογίζεται το άθροισμα των απωλειών των κελιών που βρίσκονται εντός ΖΔΥΚΠ.

Επιπρόσθετα για τον υπολογισμό των παραπάνω ποσοτήτων εισροών στερεοπαροχής στις ΖΔΥΚΠ του ΥΔ03 έγινε και η εξής πρόσθετη παραδοχή που αφορά ιδιαιτερότητες της συγκεκριμένης περιοχής:

- Η εισροή στερεοπαροχής της ΖΔΥΚΠ GR03RAK0001 «Χαμηλή ζώνη π. Ευρώτα (περιοχές οικισμών Σκάλας, Έλους» περιλαμβάνει και την διάβρωση - απώλεια του εδάφους της ΖΔΥΚΠ GR03RAK0001 «Κοιλάδα π. Ευρώτα στο ύψος της Σπάρτης» που χωροθετείται ανάντη της, δεδομένου ότι οι δύο αυτές ΖΔΥΚΠ συνδέονται με την κοίτη του π. Ευρώτα
- Το φράγμα του π. Τάνου και της Κελεφίνας δεν έχουν ακόμη κατασκευαστεί συνεπώς σε αυτή την διαχειριστική περίοδο θεωρείται ότι δεν συγκρατούν φερτά εδαφικά υλικά από τις ανάντη τους λεκάνες

Οι εισροές στερεοπαροχής στις Ζώνες Δυνητικά Υψηλού Κινδύνου Πλημμύρας του Υδατικού Διαμερίσματος Ανατολικής Πελοποννήσου (ΥΔ 03) παρουσιάζονται στον παρακάτω Πίνακα:

Πίνακας 8.10: Εισροές στερεοπαροχής στις ΖΔΥΚΠ του ΥΔ03

Όνομα ΖΔΥΚΠ	Κωδικός ΖΔΥΚΠ	Διάβρωση (t/km ² /έτος)
Χαμηλή ζώνη π. Ευρώτα (περιοχές οικισμών Σκάλας, Έλους)	GR03RAK0001	372
Κοιλάδα π. Ευρώτα στο ύψος της Σπάρτης	GR03RAK0002	400
Πεδινή περιοχή Άστρους	GR03RAK0003	363
Χαμηλή ζώνη π. Ράδου	GR03RAK0004	355
Οροπέδιο Τρίπολης	GR03RAK0005	433
Πεδιάδα Άργους-Ναυπλίου-Δρεπάνου	GR03RAK0006	483
Πεδινή περιοχή Βλαχέρνας	GR03RAK0007	460

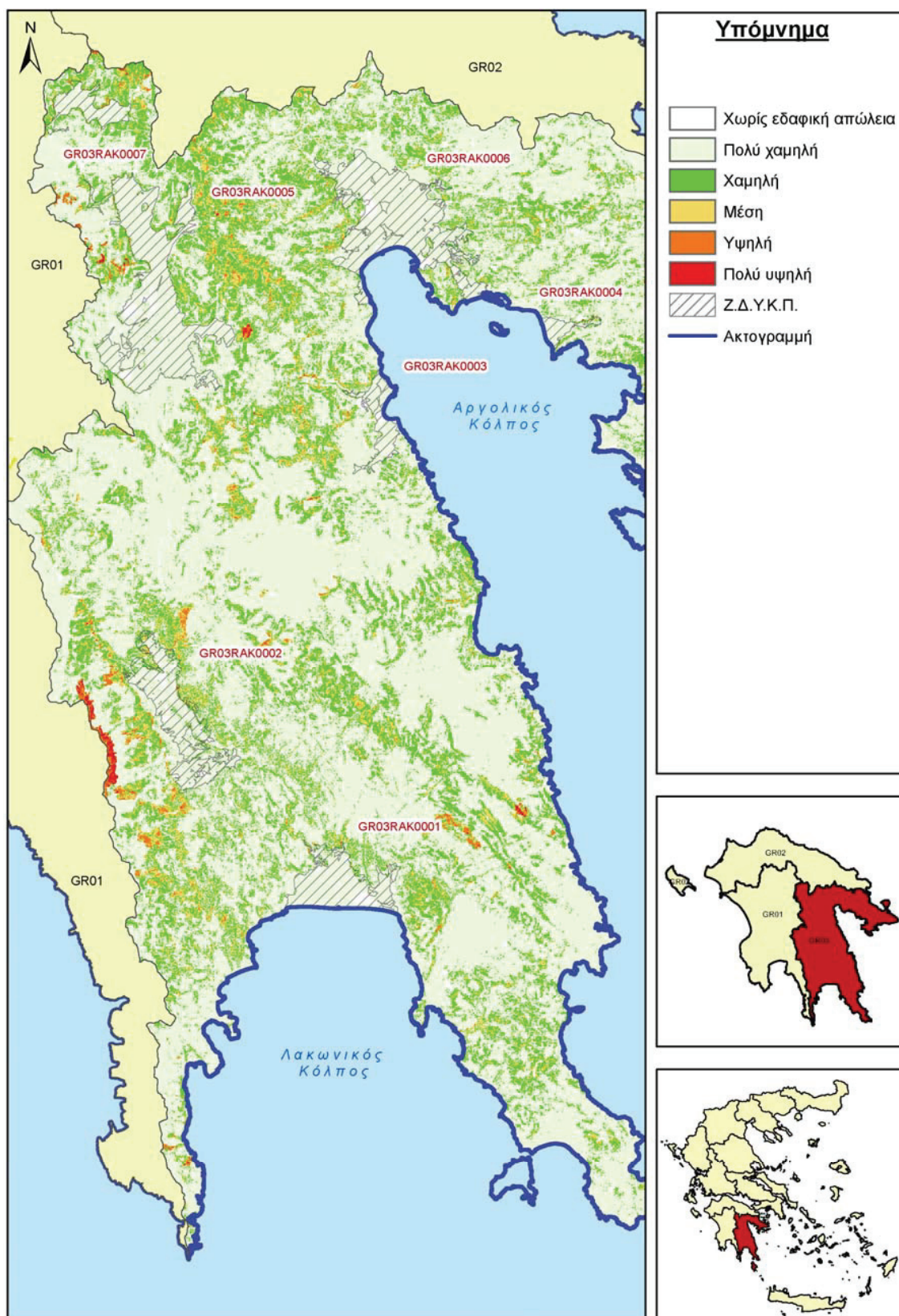
Η διάβρωση - απώλεια του εδαφικού υλικού από τις Ζώνες Δυνητικά Υψηλού Κινδύνου Πλημμύρας του Υδατικού Διαμερίσματος Ανατολικής Πελοποννήσου (ΥΔ 03) παρουσιάζονται στον παρακάτω Πίνακα:

Πίνακας 8.11: Διάβρωση - απώλειας εδάφους από τις ΖΔΥΚΠ του ΥΔ03

Όνομα ΖΔΥΚΠ	Κωδικός ΖΔΥΚΠ	Διάβρωση (t/km ² /έτος)
Χαμηλή ζώνη π. Ευρώτα (περιοχές οικισμών Σκάλας, Έλους)	GR03RAK0001	144
Κοιλάδα π. Ευρώτα στο ύψος της Σπάρτης	GR03RAK0002	256
Πεδινή περιοχή Άστρους	GR03RAK0003	111
Χαμηλή ζώνη π. Ράδου	GR03RAK0004	138
Οροπέδιο Τρίπολης	GR03RAK0005	134
Πεδιάδα Άργους-Ναυπλίου-Δρεπάνου	GR03RAK0006	109
Πεδινή περιοχή Βλαχέρνας	GR03RAK0007	221

Από τους παραπάνω πίνακες εξάγεται το συμπέρασμα, σε ότι αφορά τις εισροές στερεοπαροχής στις ΖΔΥΚΠ του ΥΔ03 ότι μεγαλύτερη αναλογικά της έκτασής της στερεοπαροχή μεταφέρεται εντός της ΖΔΥΚΠ GR03RAK0006 "Πεδιάδα Άργους - Ναυπλίου - Δρεπάνου" με 483 t/km²/έτος και έπονται η ΖΔΥΚΠ GR03RAK0007 "Πεδινή περιοχή Βλαχέρνας" με 460 t/km²/έτος και η ΖΔΥΚΠ GR03RAK0005 "Οροπέδιο Τρίπολης" με 433 t/km²/έτος.

Επιπρόσθετα σε ότι αφορά την διάβρωση απώλειας εδάφους από τις ΖΔΥΚΠ του ΥΔ 03 εκείνη που εμφανίζει μεγαλύτερη εδαφική διάβρωση αναλογικά με την έκτασή της είναι η ΖΔΥΚΠ GR03RAK0002 "Κοιλάδα π. Ευρώτα στο ύψος της Σπάρτης" με 256 t/km²/έτος, έπεται η ΖΔΥΚΠ GR03RAK0007 με 221 t/km²/έτος και η ΖΔΥΚΠ GR03RAK0004 "Χαμηλή ζώνη π. Ράδου" με 138 t/km²/έτος ενώ μικρότερη διαβρωσιμότητα εμφανίζουν αναλογικά του εμβαδού τους οι ΖΔΥΚΠ GR03RAK0003 "Πεδινή περιοχή Άστρους" και GR03RAK0006 "Πεδιάδα Άργους - Ναυπλίου - Δρεπάνου" με 109 t/km²/έτος αντίστοιχα. Στο ακόλουθο σχήμα παρουσιάζεται ο χάρτης τρωτότητας σε εδαφική διάβρωση στο ΥΔ της Ανατολικής Πελοποννήσου.



Σχήμα 8.9: Χάρτης τρωτότητας σε εδαφική διάβρωση στο ΥΔ Ανατολικής Πελοποννήσου

8.5 ΠΑΡΟΥΣΙΑΣΗ ΧΑΡΤΩΝ

8.5.1 Χάρτες Κινδύνων Πλημμύρας

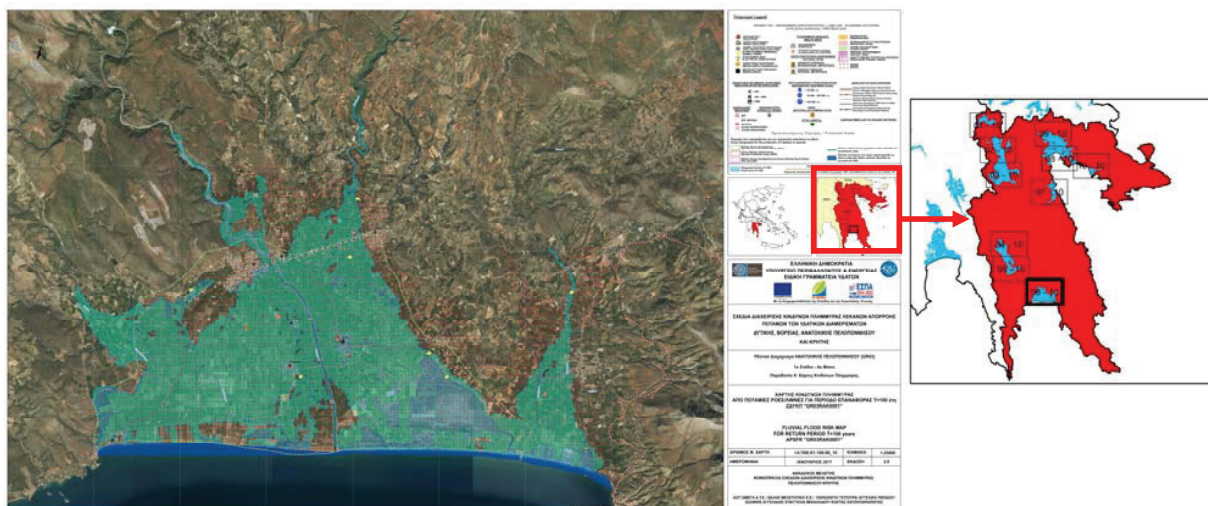
Οι Χάρτες Κινδύνων Πλημμύρας (flood risk maps) παρουσιάζουν τις αρνητικές επιπτώσεις στον πληθυσμό, την οικονομική δραστηριότητα, το περιβάλλον και την πολιτισμική κληρονομιά εντός των περιοχών κατάκλυσης, όπως αυτές προέκυψαν από την υδραυλική ανάλυση για τις εξεταζόμενες περιόδους επαναφοράς (T=50, 100, 1000) και παρουσιάζονται στους Χάρτες Επικινδυνότητας Πλημμύρας (flood hazard maps). Πιο συγκεκριμένα στους χάρτες παρουσιάζονται:

- **Οι επιπτώσεις της πλημμύρας στο πληθυσμό:** απεικονίζονται οι οικισμοί και ο πληθυσμός που θίγεται, οι ρυπογόνες δραστηριότητες που βρίσκονται μέσα στη ζώνη πλημμύρας και μπορεί να επηρεάσουν την υγεία των πολιτών, οι κοινωνικές, διοικητικές και λοιπές υποδομές που μπορεί να επηρεάσουν την υγεία και την ασφάλεια των πολιτών. Το σύνολο του πληθυσμού του οικισμού αποτελεί, εν δυνάμει θιγόμενο πληθυσμό.
- **Οι επιπτώσεις της πλημμύρας στις οικονομικές δραστηριότητες:** απεικονίζονται οι οικισμοί που κατακλύζονται (επιπτώσεις στην ακίνητη περιουσία), αγροτική γη, κτηνοτροφικές μονάδες, βιομηχανίες, βιομηχανικές ζώνες, βιομηχανικές περιοχές και βιομηχανικά πάρκα, έργα διαχείρισης στερεών αποβλήτων, αναπτυσσόμενες και αναπτυγμένες τουριστικά περιοχές, το οδικό και σιδηροδρομικό δίκτυο, οι εγκαταστάσεις επεξεργασίας λυμάτων, δομές υγείας και πολιτικής προστασίας και εγκαταστάσεις εκπαίδευσης και αθλητισμού. Επίσης, αποτυπώνονται οι περιοχές των αεροδρομίων, οι υδρευτικές γεωτρήσεις, πολιτιστικές δραστηριότητες/ αρχαιολογικοί χώροι/ χώροι πολιτιστικής κληρονομιάς και οι υποσταθμοί της ΔΕΗ.
- **Οι επιπτώσεις της πλημμύρας στο περιβάλλον:** απεικονίζονται οι κατηγορίες προστατευόμενων περιοχών του Παραρτήματος V (παρ. Α παρ.1, 3 και 5) του άρθρου 19 του ΠΔ 51/2007 του Σχεδίου Διαχείρισης των ΛΑΠ του ΥΔ Ανατολικής Πελοποννήσου σύμφωνα με την Οδηγία 2000/60/ΕΚ, οι οποίες είναι, οι περιοχές που προορίζονται για άντληση ύδατος για ανθρώπινη κατανάλωση (υπόγεια και επιφανειακά υδατικά συστήματα), οι περιοχές που προορίζονται για την προστασία οικοτόπων ή ειδών, (συμπεριλαμβανομένων των περιοχών Natura 2000) και τα υδατικά συστήματα που έχουν χαρακτηριστεί ως ύδατα αναψυχής συμπεριλαμβανομένων των περιοχών που έχουν χαρακτηριστεί ως ύδατα κολύμβησης. Ο κίνδυνος πλημμύρας προκύπτει μόνο για το τμήμα των περιοχών αυτών που βρίσκεται εντός της κατακλυζόμενης περιοχής, σε κάθε περίοδο επαναφοράς. Για την αποτύπωση των προστατευόμενων περιοχών χρησιμοποιούνται στοιχεία και δεδομένα όπως αυτά ήταν διαθέσιμα μέχρι την ολοκλήρωση των χαρτών Επικινδυνότητας και Κινδύνων Πλημμύρας, δηλαδή μέχρι τον Μάρτιο του 2017.
- **Άλλες δυνητικά αρνητικές επιπτώσεις:** απεικονίζεται η εδαφική απώλεια σε t/ha στο ΥΔ, ως αποτέλεσμα της εφαρμογής του μοντέλου εδαφικής διάβρωσης RUSLE.

Οι Χάρτες Κινδύνων Πλημμύρας περιλαμβάνονται στο Παραδοτέο 8: Χάρτες Κινδύνων Πλημμύρας και είναι αναρτημένοι στον ειδικά διαμορφωμένο ιστότοπο του ΥΠΕΝ: (<http://floods.ypeka.gr/index.php/18-ydatika-diamerismata/gr03/121-frm-gr03-3>). Οι Χάρτες Κινδύνων Πλημμύρας παρουσιάζονται σε πινακίδες κλίμακας 1:25,000, για όλες τις περιόδους επαναφοράς που εξετάζονται. Η επιλογή της κλίμακας αυτής έγινε διότι οι εκτάσεις που κατακλύζονται σε όλα τα σενάρια που εξετάστηκαν είναι στην συντριπτική τους πλειοψηφία αγροτικές και φυσικές περιοχές, όχι αστικές περιοχές. Η κλίμακα αυτή δίνει επαρκή ακρίβεια στην αναγνώριση τέτοιων περιοχών και προσφέρει εποπτική εικόνα της συνολικής περιοχής μελέτης σε λιγότερα φύλλα χάρτη. Συνολικά, οι Ζώνες Δυνητικά Υψηλού Κινδύνου Πλημμύρας του Υδατικού

Διαμερίσματος της Ανατολικής Πελοποννήσου καλύπτονται από δέκα (10) πινακίδες οι οποίες παρουσιάζονται στο Σχήμα 7.11.

Η κωδικοποίηση των πινακίδων έγινε βάσει των προδιαγραφών της διανομής και κάθε πινακίδα έχει ένα μοναδικό αριθμό. Η κωδικοποίηση των πινακίδων φαίνεται στην κλείδα που υπάρχει στο μέσο του κάθε χάρτη (καθώς και στη διανομή διαθέσιμων πινακίδων που είναι αναρτημένη στον ειδικά διαμορφωμένο ιστότοπο του ΥΠΕΝ <http://floods.ypeka.gr/index.php/18-ydatika-diamerismata/gr03/121-frm-gr03-3>).



Σχήμα 8.10: Επεξήγηση κωδικοποίησης πινακίδων

Η μορφή της κωδικοποίησης είναι η εξής:

T-XX-YY

Όπου:

T: Περίοδος επαναφοράς (50, 100, 1000 έτη)

XX: ο αύξων αριθμός της τρέχουσας πινακίδας του ΥΔ και

YY: το σύνολο των πινακίδων εντός του ΥΔ

Βάσει των παραπάνω προκύπτει η κωδικοποίηση της μορφής:

100-06-10

Η πινακίδα του χάρτη είναι σε διάσταση χαρτιού A1 (59.4 x 84.1) με κατάλληλη επικάλυψη και παράθεση πινακίδων για την ευχερή σύνδεσή τους. Σε περιπτώσεις που ήταν αναγκαίο έγινε η προσθήκη τμήματος χάρτη μέσα σε πινακίδα για την απεικόνιση περιοχών που οριακά βρίσκονταν εκτός των ορίων της πινακίδας.

Ο τίτλος κάθε χάρτη συντίθεται από μια κωδική ονομασία η οποία είναι στα πρότυπα των κατευθύνσεων της ΕΓΥ και την εκάστοτε κωδικοποίηση της κάθε πινακίδας. Έτσι ο τίτλος του τελικού χάρτη είναι της μορφής:

Κωδική ονομασία ← **I-3 Π08-X1** - **100-06-10** → Κωδικοποίηση χάρτη

Για κάθε ΖΔΥΚΠ, δημιουργήθηκαν **τρεις (3) σειρές χαρτών**, μια για κάθε περίοδο επαναφοράς (T=50, 100, 1000 έτη) ενώ δύο χάρτες δημιουργήθηκαν και για την Ανύψωση της ΜΣΘ για T=100 έτη. Οι πινακίδες που δημιουργήθηκαν καλύπτουν πλήρως τις κατακλυζόμενες επιφάνειες εντός των

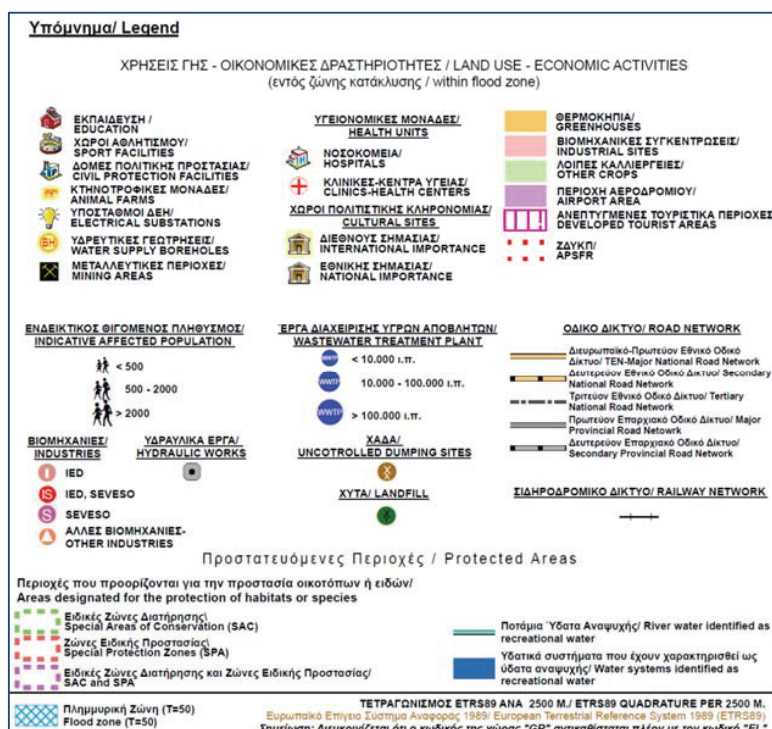
ΖΔΥΚΠ του ΥΔ Ανατολικής Πελοποννήσου. Συνολικά καταρτίστηκαν **τριάντα (30) Χάρτες Κινδύνων Πλημμύρας**. Στο συγκεκριμένο ΥΔ δεν καταγράφονται πλημμύρες από ανύψωση της Μέσης Στάθμης Θάλασσας. Το υπόβαθρο που χρησιμοποιήθηκε για την απεικόνιση των στοιχείων που αξιολογήθηκαν στους Χάρτες Κινδύνων Πλημμύρας είναι πρόσφατες δορυφορικές εικόνες μέσω του προγράμματος γραφικής απεικόνισης της ESRI, DigitalGlobe.

Στο υπόβαθρο απεικονίστηκαν επίσης:

- Οι ονομασίες των οικισμών (κατοικημένες περιοχές)
- Ο ενδεικτικός δυνητικά θιγόμενος πληθυσμός με ανάλογη διαβάθμιση
- Υγειονομικές Μονάδες,
- Χώροι Αθλητισμού,
- Χώροι Πολιτιστικής κληρονομιάς,
- Εκπαιδευτικά κτίρια,
- Δομές πολιτικής προστασίας,
- Τουριστικές Ζώνες,
- Χώροι Υγειονομικής Ταφής Απορριμμάτων (ΧΥΤΑ),
- Χώροι Ανεξέλεγκτης Διάθεσης Αποβλήτων (ΧΑΔΑ),
- Βιομηχανικά Πάρκα (ΒΙΟΠΑ) και Βιομηχανικές Περιοχές (ΒΙΠΕ),
- Βιομηχανικές μονάδες,
- Κτηνοτροφικές μονάδες,
- Οδικό και Σιδηροδρομικό δίκτυο,
- Υδρευτικές Γεωτρήσεις,
- Εγκαταστάσεις Επεξεργασίας Λυμάτων (ΕΕΛ),
- Αεροδρόμια,
- Αγροτικές περιοχές (Θερμοκήπια, ρυζοκαλλιέργειες και λοιπές καλλιέργειες),
- Προστατευόμενες περιοχές,
- Υποσταθμοί ΔΕΗ,
- Συνοριακές γραμμές
- Επιφάνεια κατάκλυσης
- Όρια των γειτονικών Υδατικών Διαμερισμάτων,
- Τα όρια των Ζωνών Δυνητικά Υψηλού Κινδύνου Πλημμύρας όπως καθορίστηκαν στο στάδιο της προκαταρκτικής αξιολόγησης.

Επισημαίνεται ότι τα γεωχωρικά δεδομένα ορισμένων εγκαταστάσεων και δραστηριοτήτων δεν ήταν διαθέσιμα σε ψηφιακά αρχεία και η πληροφορία αποκτήθηκε μέσω φωτοερμηνείας. Επιπλέον, τα στοιχεία που χρησιμοποιήθηκαν προέκυψαν από χάρτες με διαφορετική κλίμακα και ακρίβεια. Τα παραπάνω επηρεάζουν την ακρίβεια των αποτελεσμάτων. Η κλίμακα απόδοσης της πληροφορίας είναι μικρότερη από 1:25,000.

Αναλυτικές πληροφορίες για την παρουσίαση των Χαρτών Κινδύνων Πλημμύρας καθώς και τις τεχνικές λεπτομέρειες σύνθεσης και απεικόνισής τους περιλαμβάνονται στο Παραδοτέο 8: Χάρτες Κινδύνων Πλημμύρας που είναι αναρτημένο, για το ΥΔ Ανατολικής Πελοποννήσου, στον ειδικά διαμορφωμένο ιστότοπο του ΥΠΕΝ (<http://floods.ypeka.gr/index.php/18-ydatika-diamerismata/gr03/119-frm-gr03>).



Σχήμα 8.11: Υπόμνημα Χαρτών Κινδύνων Πλημμύρας

8.5.2 Χάρτες Αξιολόγησης Κινδύνων Πλημμύρας

Εκτός από τους Χάρτες Κινδύνων Πλημμύρας, καταρτίστηκαν επιπρόσθετοι χάρτες, οι οποίοι περιλαμβάνονται στο Παραδοτέο 8: Χάρτες Κινδύνων Πλημμύρας, ως ακολούθως:

8.5.2.1 Χάρτες Μέγιστης Πιθανής Επίπτωσης Πλημμύρας (Εκ)

Στο χάρτη παρουσιάστηκε η αποτίμηση της τρωτότητας, όπως αυτή προέκυψε από τις δυνητικές επιπτώσεις που καταγράφηκαν στον πληθυσμό (ΕκΑ^ε), στην οικονομική δραστηριότητα (ΕκΟ^ε), στο περιβάλλον (ΕκΠ^ε) και στην πολιτιστική κληρονομιά (ΕκΠο^ε). Η ανάλυση διεξήχθη σε κελιά μεγέθους 500 m x 500 m που οριοθετήθηκαν μέσα στη μέγιστη έκταση κατάκλισης. Η τρωτότητα διακρίθηκε σε πέντε (5) κλάσεις, με την ακόλουθη χρωματική διαβάθμιση:

- πολύ χαμηλή με γαλάζιο χρώμα
- χαμηλή με πράσινο χρώμα
- μέτρια με κίτρινο χρώμα
- υψηλή με πορτοκαλί χρώμα και
- πολύ υψηλή με κόκκινο χρώμα

Δημιουργήθηκε **ένας (1) χάρτης** για περίοδο επαναφοράς T=1,000 έτη που αφορά τις ποτάμιες ροές/λίμνες, με κλίμακα 1:200,000. Στο συγκεκριμένο ΥΔ δεν καταγράφονται πλημμύρες από ανύψωση της Μέσης Στάθμης Θάλασσας.

Οι χάρτες αυτοί περιλαμβάνονται στο Παραδοτέο 8: Χάρτες Κινδύνων Πλημμύρας και είναι αναρτημένοι στον ειδικά διαμορφωμένο ιστότοπο του ΥΠΕΝ: <http://floods.ypeka.gr/index.php/18-ydatika-diamerismata/gr03/122-flood-vuln-gr03>.

8.5.2.2 Χάρτες Βαθμού επιρροής πλημμύρας (BA)

Οι χάρτες βαθμού επιρροής πλημμύρας απεικονίζουν τα χαρακτηριστικά της πλημμύρας, σε κελιά, όπως αυτά προέκυψαν από την υδραυλική ανάλυση. Για την διαβάθμιση της επικινδυνότητας της πλημμύρας και του βαθμού επιρροής της, δημιουργήθηκαν πέντε (5) κλάσεις, διαφορετικής χρωματικής διαβάθμισης, συναρτήσει του βάθους και της ταχύτητας ροής, όπως αυτές παρουσιάζονται παρακάτω:

- VL - πολύ χαμηλή, με λευκό χρώμα
- L - χαμηλή με πράσινο ανοικτό χρώμα
- M - μέτρια με κίτρινο χρώμα
- H - υψηλή με πορτοκαλί χρώμα
- VH - πολύ υψηλή με κόκκινο χρώμα

Δημιουργήθηκαν **τρεις (3) χάρτες**, ένας για κάθε περίοδο επαναφοράς (T=50, 100, 1000 έτη), με κλίμακα 1:200,000 που αφορούν τις ποτάμιες ροές/λίμνες. Στο συγκεκριμένο ΥΔ δεν καταγράφονται πλημμύρες από ανύψωση της Μέσης Στάθμης Θάλασσας.

Οι χάρτες αυτοί περιλαμβάνονται στο Παραδοτέο 8: Χάρτες Κινδύνων Πλημμύρας και είναι αναρτημένοι στον ειδικά διαμορφωμένο ιστότοπο του ΥΠΕΝ: <http://floods.ypeka.gr/index.php/18-ydatika-diamerismata/gr03/123-ba-t-gr03>.

8.5.2.3 Χάρτες αποτίμησης επιπτώσεων πλημμύρας (Επ)

Οι χάρτες αποτίμησης επιπτώσεων πλημμύρας, απεικονίζουν το αποτέλεσμα της συσχέτισης των μέγιστων δυνητικών επιπτώσεων με την επικινδυνότητα της πλημμύρας, σε κελιά μεγέθους 500 x 500 m. Ο συνολικός κίνδυνος προέκυψε ως το γινόμενο του αποτελέσματος της τρωτότητας (vulnerability) με την πλημμυρική επικινδυνότητα (flood hazard). Τα αποτελέσματα αξιολόγησης του κινδύνου, ταξινομήθηκαν σε πέντε (5) κλάσεις. Οι κλάσεις αυτές σε συνδυασμό με την αντίστοιχη κατηγορία κινδύνου και την σχετική χρωματική απόδοση, αναλύονται παρακάτω:

- πολύ χαμηλός, με λευκό χρώμα
- χαμηλός, με πράσινο ανοικτό χρώμα
- μέτριο, με κίτρινο χρώμα
- υψηλός, με πορτοκαλί χρώμα
- πολύ υψηλός, με κόκκινο χρώμα

Δημιουργήθηκαν **τρεις (3) χάρτες**, ένας για κάθε περίοδο επαναφοράς (T=50, 100, 1 000 έτη), με κλίμακα 1:200,000 που αφορούν τις ποτάμιες ροές/λίμνες. Στο συγκεκριμένο ΥΔ δεν καταγράφονται πλημμύρες από ανύψωση της Μέσης Στάθμης Θάλασσας.

Οι χάρτες αυτοί περιλαμβάνονται στο Παραδοτέο 8: Χάρτες Κινδύνων Πλημμύρας και είναι αναρτημένοι στον ειδικά διαμορφωμένο ιστότοπο του ΥΠΕΝ: <http://floods.ypeka.gr/index.php/18-ydatika-diamerismata/gr03/124-epa-t-gr03>.

8.5.2.4 Χάρτες αξιολόγησης τρωτότητας σε εδαφική διάβρωση

Ο χάρτης τρωτότητας σε εδαφική διάβρωση, απεικονίζει την εδαφική απώλεια σε t/h στο ΥΔ, αποτέλεσμα της εφαρμογής του μοντέλου εδαφικής διάβρωσης RUSLE. Προήλθε από ένα ηλεκτρονικό αρχείο στοιχείων raster (πλέγματα) με διακριτοποίηση κελιού-ψηφίδας 100 x 100m. Η εδαφική απώλεια χωρίστηκε σε πέντε κλάσεις με την ακόλουθη χρωματική κλίμακα.

- $0 < SE \leq 5$, Πολύ χαμηλή με πράσινο ανοικτό χρώμα
- $5 < SE \leq 10$, Χαμηλή με πράσινο σκούρο χρώμα
- $10 < SE \leq 20$, Μέτρια με κίτρινο χρώμα
- $20 < SE \leq 50$, Υψηλή με πορτοκαλί χρώμα

- $SE > 50$, Πολύ υψηλή με κόκκινο χρώμα
- $SE=0$, μηδενικές τιμές λαμβάνουν περιοχές που αποτελούνται από οικισμούς, κύριο οδικό δίκτυο και από υδάτινα σώματα και αντιπροσωπεύονται από λευκό χρώμα.

Ο χάρτης τρωτότητας σε εδαφική διάβρωση δεν αντιστοιχεί σε συγκεκριμένη περίοδο επαναφοράς, αφορά το σύνολο του Υδατικού Διαμερίσματος και έχει συνταχθεί σε κλίμακα 1:250,000.

Ο χάρτης αυτός περιλαμβάνεται στο Παραδοτέο 8: Χάρτες Κινδύνων Πλημμύρας και είναι αναρτημένος στον ειδικά διαμορφωμένο ιστότοπο του ΥΠΕΝ: <http://floods.ypeka.gr/index.php/18-ydatika-diamerismata/gr03/125-erosion-map-gr03>.

9 ΣΤΟΧΟΙ ΔΙΑΧΕΙΡΙΣΗΣ ΚΙΝΔΥΝΩΝ ΠΛΗΜΜΥΡΑΣ

9.1 ΓΕΝΙΚΑ

Σύμφωνα με την Οδηγία 2007/60/ΕΚ τα Κράτη Μέλη καθορίζουν στόχους που εστιάζουν :

(α) στη μείωση των δυνητικών αρνητικών συνεπειών που οι πλημμύρες έχουν :

- στην ανθρώπινη υγεία,
- το περιβάλλον
- την πολιτιστική κληρονομιά, και
- τις οικονομικές δραστηριότητες, και/ή

(β) στη μείωση των πιθανοτήτων πλημμύρας (με κατασκευαστικά ή μη έργα)

Η Οδηγία δεν εξειδικεύει τους στόχους των ΣΔΚΠ ούτε δίνει συγκεκριμένο χρονοδιάγραμμα επίτευξής τους. Εναπόκειται στα Κράτη Μέλη να αποφασίσουν για τους στόχους διαχείρισης των κινδύνων πλημμύρας που θα θέσουν και για τα μέτρα που θα συμπεριλάβουν στα ΣΔΚΠ. Υπάρχει η δυνατότητα να τεθούν υψηλοί στόχοι που η ικανοποίησή τους να ξεπερνά τον ορίζοντα της βετίας του Σχεδίου Διαχείρισης των Κινδύνων Πλημμύρας αλλά είναι στη διακριτική ευχέρεια των αρμόδιων αρχών να καθορίσουν λιγότερο απαιτητικούς στόχους, ανάλογα με τις δυνατότητές τους με χρονικό ορίζοντα την βετία.

Σύμφωνα με την Οδηγία και τα Κατευθυντήρια Κείμενα οι στόχοι:

1. Δύναται να είναι γενικοί σε εθνικό επίπεδο ή να ειδικοί και να αφορούν το συγκεκριμένο ΥΔ. Μία πρακτική που εφαρμόζεται σε άλλες χώρες είναι οι κατευθύνσεις των στόχων να είναι ενιαίες σε κεντρικό επίπεδο ενώ σε τοπικό να εξειδικεύονται η ποσοτικοποίηση και ο τρόπος υλοποίησης των στόχων (π.χ. ο βαθμός προστασίας έναντι πλημμύρας).
2. Δύναται να αναφέρονται σε διαδικασίες (π.χ. ενίσχυση της ευαισθητοποίησης των κατοίκων σε θέματα κινδύνου πλημμύρας) ή σε συγκεκριμένους αποδέκτες (π.χ. προστασία συγκεκριμένων ευαίσθητων χρήσεων)
3. Δύναται να ποσοτικοποιούνται (εφόσον υπάρχουν δεδομένα μπορεί να υιοθετηθούν προσεγγίσεις ποσοτικοποίησης, ιεράρχησης και κατάρτισης χρονοδιαγράμματος υλοποίησης των στόχων) ή απλώς να ορίζονται ποιοτικά.
4. Πρέπει να λαμβάνουν υπόψη τους τόσο την κατάσταση των υδάτινων σωμάτων όπως και τους στόχους και τα μέτρα που έχουν καθοριστεί για κάθε υδάτινο σώμα στο πλαίσιο των Σχεδίων Διαχείρισης Λεκανών Απορροής Ποταμών. Πέραν της μείωσης του κινδύνου πλημμύρας μπορεί να συμβάλουν επίσης και στην επίτευξη της καλής κατάστασης των υδάτινων σωμάτων (win-win στόχοι), μπορεί όμως να οδηγούν και σε εξαιρέσεις ως προς τους στόχους της Οδηγίας Πλαίσιο για τα Ύδατα 2000/60/ΕΚ.
5. Οριστικοποιούνται ύστερα από ενημέρωση και διαβούλευση με τους ενδιαφερόμενους και εμπλεκόμενους φορείς,
6. Λαμβάνουν υπόψη τα αποτελέσματα των Χαρτών Επικινδυνότητας και Κινδύνων Πλημμύρας καθώς και όλες τις παραμέτρους που επηρεάζουν την εκτίμηση του κινδύνου πλημμύρας (κοινωνικοί, οικονομικοί παράμετροι, προτεραιότητες ανάπτυξης και περιβαλλοντικής προστασίας σε κάθε ΖΔΥΚΠ).

Μέχρι σήμερα σε ευρωπαϊκό επίπεδο δεν έχει αναπτυχθεί ενιαία μεθοδολογία για τον προσδιορισμό στόχων Διαχείρισης των Κινδύνων Πλημμύρας. Έτσι, παρατηρείται μεγάλη διαφορά στις προσεγγίσεις μεταξύ των κρατών μελών.

Στον Πίνακα που ακολουθεί δίδονται ενδεικτικά στόχοι που έχουν τεθεί σε διάφορα κράτη μέλη της ΕΕ με βάση τα δημοσιοποιημένα ΣΔΚΠ.

Πίνακας 9.1: Στόχοι για τη Διαχείριση των Κινδύνων Πλημμύρας που έχουν τεθεί από Κράτη Μέλη της ΕΕ

Στόχοι Διαχείρισης Κινδύνων Πλημμύρας	Χώρα
Αποφυγή/Πρόληψη νέων κινδύνων	Γερμανία, Αυστρία, Διεθνής Επιτροπή για την προστασία του Ρήνου, Σκωτία
Πρόληψη κινδύνων	Σκωτία
Μείωση υφιστάμενων κινδύνων	Γερμανία, Ιρλανδία, Σκωτία, Αυστρία, Σλοβακία, Επιτροπή για την προστασία του Ρήνου, Ηνωμένο Βασίλειο
Αύξηση της ασφάλειας των πολιτών/προστασία της ανθρώπινης υγείας	Γαλλία/Βουλγαρία
Σταθεροποίηση σε πρώτο στάδιο και μείωση σε δεύτερο στάδιο του κόστους των ζημιών	Γαλλία
Βελτίωση των μηχανισμών αποκατάστασης των πληγέντων περιοχών	Γαλλία, Αυστρία
Μείωση αρνητικών συνεπειών κατά το επεισόδιο πλημμύρας	Γερμανία, Ηνωμένο Βασίλειο, Επιτροπή για την προστασία του Ρήνου
Συγκράτησης της αύξησης των κινδύνων πλημμύρας	Πολωνία
Διατήρηση και αύξηση της υδρολογικής απόκρισης των περιοχών	Πολωνία
Η πρόληψη/αποφυγή αύξησης της ανάπτυξης σε περιοχές ευάλωτες σε πλημμύρες	Πολωνία
Προώθηση βιώσιμων χρήσεων γης σε ευάλωτες περιοχές	Πολωνία, Ηνωμένο Βασίλειο
Εξασφάλιση προστασίας έναντι πλημμύρας περιόδου επαναφοράς 100 ετών, να μην υπάρχουν κατοικίες σε ζώνες πλημμύρας για T100 έτη, να μην κινδυνεύουν ρυπογόνες δραστηριότητες από πλημμύρες συχνότητας 250 ετών)	Φιλανδία, Γερμανία
Ευαισθητοποίηση των κατοίκων, Ενημέρωση για τον κίνδυνο/αύξηση της ετοιμότητας των κατοίκων	Ηνωμένο Βασίλειο, Αυστρία/Βουλγαρία
Εξασφάλιση ενός τεχνικο-οικονομικά βιώσιμου επιπέδου προστασίας	Ηνωμένο Βασίλειο
Εφαρμογή σχεδίων ανάσχεσης πλημμύρας στην ανάντη λεκάνη	Ηνωμένο Βασίλειο, Ιρλανδία, Επιτροπή για την προστασία του Ρήνου
Αποκατάσταση της φυσικής λειτουργίας των ποταμών όπου είναι δυνατόν	Ηνωμένο Βασίλειο
Επίτευξη των στόχων της ΟΠΥ	Ιρλανδία
Βελτίωσης προστασίας περιβάλλοντος	Βουλγαρία
Βελτίωση των διοικητικών δομών για την αντιμετώπιση των κινδύνων πλημμύρας	Βουλγαρία

Στόχοι Διαχείρισης Κινδύνων Πλημμύρας	Χώρα
Μείωση της Επικινδυνότητας Πλημμύρας	Κύπρος
Περιορισμός της Έκθεσης στην πλημμύρα	Κύπρος
Μείωση της Τρωτότητας στην πλημμύρα	Κύπρος

9.2 ΚΥΡΙΑ ΘΕΜΑΤΑ ΔΙΑΧΕΙΡΙΣΗΣ ΤΩΝ ΚΙΝΔΥΝΩΝ ΠΛΗΜΜΥΡΑΣ ΣΤΟ ΥΔΑΤΙΚΟ ΔΙΑΜΕΡΙΣΜΑ ΑΝΑΤΟΛΙΚΗΣ ΠΕΛΟΠΟΝΝΗΣΟΥ

Τα κυριότερα θέματα της Διαχείρισης Κινδύνων Πλημμύρας στο Υδατικό Διαμέρισμα της Ανατολικής Πελοποννήσου συνοψίζονται στα εξής:

- Οι υψηλές πλημμυρικές παροχές και η **αδυναμία της κοίτης** των υδατορεμάτων να **παροχετεύσουν τις πλημμυρικές αιχμές**.
- Η **μορφολογία** αλλά και οι **στενώσεις της κοίτης** των υδατορεμάτων σε επιμέρους τμήματα, **εξαιτίας** της υδροχαρούς βλάστησης, της συσσώρευσης φερτών υλών και των διατομών κάποιων εγκάρσιων τεχνικών έργων.
- Η **διάβρωση εδαφών** ανάντη των περιοχών της ΖΔΥΚΠ: «Κοιλιάδα π. Ευρώτα στο ύψος της Σπάρτης».
- Ο περιορισμός ή και η **κάλυψη της κοίτης** των υδατορεμάτων για την εξυπηρέτηση διάφορων **ανθρωπογενών χρήσεων**.
- Η αποσπασματική **αντιπλημμυρική προστασία**.
- Η **ανεπαρκής αποστράγγιση** στις κλειστές υδρολογικές λεκάνες.

Με βάση τις αναλύσεις επικινδυνότητας και κινδύνων πλημμύρας στο πλαίσιο του παρόντος ΣΔΚΠ για το ΥΔ Ανατολικής Πελοποννήσου προέκυψαν τα ακόλουθα:

- Το μέγεθος της περιοχής που κατακλύζεται από πλημμύρα περιόδου επαναφοράς **T=50 έτη**, εντός του Υδατικού Διαμερίσματος, ανέρχεται σε 398.01 km². Στην περιοχή κατάκλυσης το μεγαλύτερο ποσοστό αυτής χαρακτηρίζεται από πολύ χαμηλό πλημμυρικό κίνδυνο. Συγκεκριμένα το 76.8% χαρακτηρίζεται από πολύ χαμηλό κίνδυνο το 20.1% από χαμηλό, το 2.6% από μέτριο, το 0.5% από υψηλό και το 0.1% από πολύ υψηλό κίνδυνο. Ο υψηλός κίνδυνος εντοπίζεται στην περιοχή του Αργολικού Πεδίου, βόρεια της Νεστάνης και στην περιοχή της Σκάλας Λακωνίας. Πολύ υψηλός κίνδυνος εντοπίζεται στη περιοχή του Άργους για περίοδο επαναφοράς T=50έτη.
- Το μέγεθος της περιοχής που κατακλύζεται από πλημμύρα περιόδου επαναφοράς **T=100 έτη**, εντός του Υδατικού Διαμερίσματος, ανέρχεται σε 411.82 km². Στην περιοχή κατάκλυσης το μεγαλύτερο ποσοστό αυτής χαρακτηρίζεται από πολύ χαμηλό πλημμυρικό κίνδυνο. Συγκεκριμένα το 69.9% χαρακτηρίζεται από πολύ χαμηλό κίνδυνο το 25.4% από χαμηλό, το 3.9% από μέτριο, το 0.75% από υψηλό και το 0.1% από πολύ υψηλό κίνδυνο. Ο υψηλός κίνδυνος εντοπίζεται στην περιοχή του Αργολικού Πεδίου, βόρεια της Νεστάνης, βόρεια του Αεροδρομίου στην Τρίπολη και στην περιοχή της Σκάλας Λακωνίας και γενικότερα στην εκβολή του Ευρώτα. Πολύ υψηλός κίνδυνος εντοπίζεται στη περιοχή του Άργους για περίοδο επαναφοράς T=100έτη.
- Το μέγεθος της περιοχής που κατακλύζεται από πλημμύρα περιόδου επαναφοράς **T=1000**

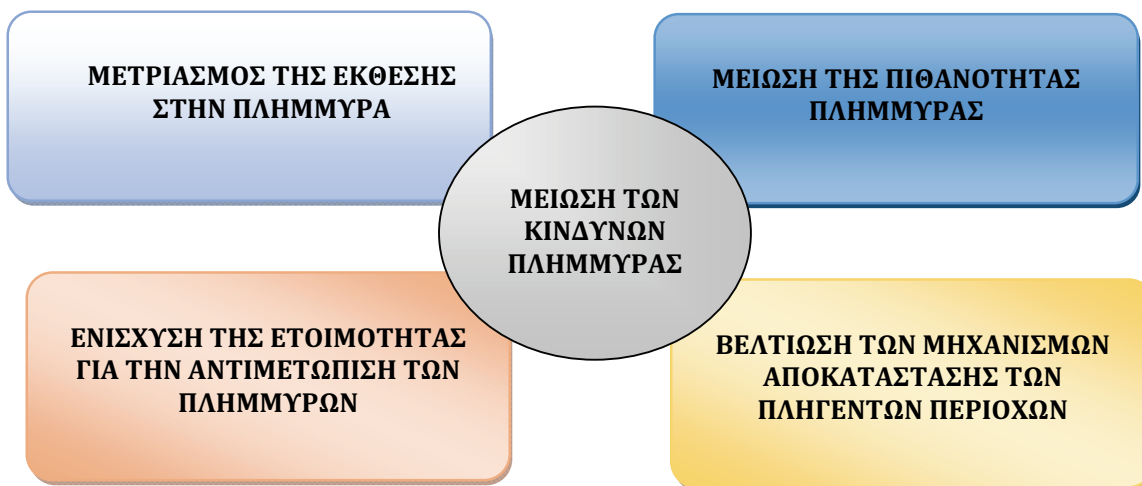
έτη, εντός του Υδατικού Διαμερίσματος, ανέρχεται σε 460.69 km². Στην περιοχή κατάκλυσης το μεγαλύτερο ποσοστό αυτής χαρακτηρίζεται από πολύ χαμηλό πλημμυρικό κίνδυνο. Συγκεκριμένα το 50.3% χαρακτηρίζεται από πολύ χαμηλό κίνδυνο το 38.5% από χαμηλό, το 7.7% από μέτριο, το 3.2% από υψηλό και το 0.4% από πολύ υψηλό κίνδυνο. Ο υψηλός κίνδυνος εντοπίζεται στην περιοχή της κοιλάδας των Ιρίων, στο Τολό, στην ευρύτερη περιοχή του Αργολικού Πεδίου, βόρεια της Νεστάνης, βόρεια του Αεροδρομίου στην Τρίπολη, στην Τρίπολη, στο Παράλιο Άστρος, στην περιοχή της Σπάρτης που βρίσκεται κοντά στον π. Ευρώτα και στην περιοχή της Σκάλας Λακωνίας και γενικότερα στην εκβολή του Ευρώτα. Πολύ υψηλός κίνδυνος εντοπίζεται στη περιοχή του Άργους για περίοδο επαναφοράς T=50έτη. Πολύ υψηλός κίνδυνος εντοπίζεται στο Άργος και στη Νέα Κίο για περίοδο επαναφοράς T=1000έτη.

Στον πίνακα που ακολουθεί καταγράφονται οι χρήσεις γης και οικονομικές δραστηριότητες που εντοπίζονται στην κατακλυσθείσα περιοχή του Υδατικού Διαμερίσματος και χαρακτηρίζεται από υψηλό και πολύ υψηλό κίνδυνο, για περίοδο επαναφοράς T=100 έτη.

9.3 ΣΤΟΧΟΙ ΔΙΑΧΕΙΡΙΣΗΣ ΚΙΝΔΥΝΩΝ ΠΛΗΜΜΥΡΑΣ

Λαμβάνοντας υπόψη τα προβλεπόμενα στην Οδηγία 2007/60/ΕΚ και στα Κατευθυντήρια Κείμενα, σε συνεργασία με την ΕΓΥ, καθορίστηκαν οι παρακάτω Γενικοί Στόχοι :

- Μετριασμός της έκθεσης στην πλημμύρα
- Μείωση της πιθανότητας πλημμύρας
- Ενίσχυση της ετοιμότητας για την αντιμετώπιση των πλημμυρών
- Βελτίωση των μηχανισμών αποκατάστασης των πληγέντων περιοχών.



Σχήμα 9.1: Στόχοι Διαχείρισης των Κινδύνων Πλημμύρας

Οι ανωτέρω Γενικοί Στόχοι του 1^{ου} ΣΔΚΠ αντιστοιχούν στους τέσσερις άξονες δράσεις της Διαχείρισης των Κινδύνων Πλημμύρας (Πρόληψη, Προστασία, Ετοιμότητα, Αποκατάσταση) και είναι στρατηγικού χαρακτήρα με σκοπό την εδραίωση κοινής αντίληψης και πολιτικής για τα θέματα που σχετίζονται με την αντιμετώπιση των κινδύνων πλημμύρας. Κάποια μέτρα δύνανται να εξυπηρετούν και παραπάνω του ενός Στόχου.

Ειδικότερα, για τον καθορισμό των μέτρων λήφθηκαν υπόψη:

- Οι στόχοι διαχείρισης κινδύνων πλημμύρας που εξυπηρετούν
- Τα αποτελέσματα της ανάλυσης/αξιολόγησης των Χαρτών Επικινδυνότητας Πλημμύρας βάσει των οποίων προσδιορίζεται το επίπεδο προστασίας που εξασφαλίζεται σήμερα έναντι πλημμύρας σε κάθε περιοχή.
- Τα αποτελέσματα της ανάλυσης/αξιολόγησης των Χαρτών Κινδύνων Πλημμύρας, βάσει των οποίων προσδιορίζονται οι επιπτώσεις στην ανθρώπινη υγεία, το περιβάλλον, την πολιτιστική κληρονομιά και τις οικονομικές δραστηριότητες.
- Οι τοπικές συνθήκες και ιδιαιτερότητες της κάθε περιοχής (χρήσεις γης, οικονομικές δραστηριότητες και τεχνικές υποδομές, αναπτυξιακές τάσεις, προγραμματισμός έργων, διαθέσιμοι πόροι κλπ).

10 ΠΡΟΓΡΑΜΜΑ ΜΕΤΡΩΝ ΔΙΑΧΕΙΡΙΣΗΣ ΚΙΝΔΥΝΩΝ ΠΛΗΜΜΥΡΑΣ

10.1 ΕΙΣΑΓΩΓΗ

Στόχος κάθε Σχεδίου Διαχείρισης Κινδύνων Πλημμύρας είναι η κατάρτιση ενός Προγράμματος Μέτρων που θα καλύπτει όλες τις πτυχές της διαχείρισης και αξιολόγησης των κινδύνων πλημμύρας. Τα Μέτρα με βάση τις προδιαγραφές της Οδηγίας 2007/60/ΕΚ και των καθοδηγητικών κειμένων διακρίνονται σε τέσσερις βασικές ομάδες: **Πρόληψη, Προστασία, Ετοιμότητα και Αποκατάσταση**. Στο πλαίσιο των ανωτέρω τα Μέτρα δύναται να περιλαμβάνουν δράσεις για την προώθηση βιώσιμων πρακτικών χρήσης γης, τη βελτίωση της ανασχεσης της πλημμυρικής απορροής καθώς και την ελεγχόμενη κατάκλυση ορισμένων περιοχών σε περίπτωση πλημμύρας.

Σύμφωνα με τα Κατευθυντήρια Κείμενα για την εφαρμογή της Οδηγίας 2007/60/ΕΚ στο πλαίσιο της Κοινής Στρατηγικής για την εφαρμογή της Οδηγίας Πλαίσιο για τα Ύδατα 2000/60/ΕΚ (Guidance Document No. 29 A compilation of reporting sheets adopted by Water Directors Common Implementation Strategy for the Water Framework Directive (2000/60/EC)), προσδιορίζονται τέσσερις Άξονες Δράσης για τη Διαχείριση των Κινδύνων Πλημμύρας όπως φαίνεται στον Πίνακα που ακολουθεί.

Πίνακας 10.1 Άξονες Δράσης Διαχείρισης Κινδύνων Πλημμύρας

Άξονας Δράσης ΔΚΠ	Περιγραφή
Καμία ενέργεια	Κανένα μέτρο για τη μείωση του κινδύνου
Πρόληψη	Πρόληψη ζημιών από πλημμύρες με : <ul style="list-style-type: none"> • αποφυγή κατασκευής σπιτιών και βιομηχανιών σε ζώνες πλημμύρας • προσαρμογή των αποδεκτών πλημμυρικού κινδύνου και ενσωμάτωση του πλημμυρικού κινδύνου στα μελλοντικά σχέδια ανάπτυξης • προώθηση κατάλληλων χρήσεων γης • ενσωμάτωση Οδηγίας σε άλλες πολιτικές και στρατηγικές του κράτους (κυρίως χωρικής διευσθέτησης)
Προστασία	Λήψη μέτρων, κατασκευαστικών και μη κατασκευαστικών, για τη μείωση της πιθανότητας να λάβει χώρα πλημμύρα σε συγκεκριμένες περιοχές.
Ετοιμότητα	Πληροφόρηση του κοινού για τους κινδύνους και για το πώς πρέπει να αντιδράσουν σε επεισόδια πλημμύρας; σχέδια και μέτρα έκτακτης ανταπόκρισης σε περίπτωση πλημμύρας.
Αποκατάσταση	Επιστροφή στις κανονικές συνθήκες το ταχύτερο δυνατό και μετριασμός κοινωνικών και οικονομικών επιπτώσεων στον πληγέντα πληθυσμό.

Πηγή: CIS for the WFD. Guidance Document No. 29

Τα Μέτρα για τη Διαχείριση των Κινδύνων Πλημμύρας διακρίνονται ανάλογα με τον Άξονα Δράσης της Διαχείρισης των Κινδύνων Πλημμύρας (**Πρόληψη, Προστασία, Ετοιμότητα, Αποκατάσταση**) στον οποίον αναφέρονται, όπως παρουσιάζεται στον Πίνακα που ακολουθεί.

Πίνακας 10.2 Είδη Μέτρων ανά Άξονα και Τύπο Δράσης Διαχείρισης Κινδύνων Πλημμύρας

Άξονας Δράσης ΔΚΠ	Τύπος Δράσης/ Κωδικοποίηση	Περιγραφή Μέτρου
Πρόληψη	Αποφυγή (M21)	Μέτρα για την αποφυγή εγκατάστασης νέων ή επιπρόσθετων αποδεκτών πλημμυρικού κινδύνου, όπως πολιτικές χρήσεων γης ή κανονισμοί.
	Μετεγκατάσταση (M22)	Μέτρα για την απομάκρυνση αποδεκτών πλημμυρικού κινδύνου από πλημμυρικές ζώνες
	Μείωση επιπτώσεων (M23)	Μέτρα για την προσαρμογή των αποδεκτών πλημμυρικού κινδύνου ώστε να μειωθούν οι αρνητικές επιπτώσεις από ένα πλημμυρικό γεγονός (σε κτίρια, δίκτυα κοινής ωφελείας, κλπ.)
	Άλλη πρόληψη (M24)	Άλλα μέτρα για την αναβάθμιση της πρόληψης πλημμυρικού κινδύνου (μπορεί να περιλαμβάνουν μοντελοποίηση και εκτίμηση της τρωτότητας στην πλημμύρα, προγράμματα ή πολιτικές συντήρησης, κλπ.) Ενσωμάτωση Οδηγίας σε άλλες πολιτικές και στρατηγικές του κράτους (κυρίως χωρικής διευθέτησης).
Προστασία	Φυσική Διαχείριση Πλημμύρας/Διαχείριση επιφανειακής απορροής (M31)	Μέτρα για τη μείωση της ροής μέσα σε φυσικά ή τεχνητά συστήματα αποστράγγισης, διατάξεις αποθήκευσης ή/και ανάσχεσης της ροής και ενίσχυσης της κατείσδυσης, κλπ. Περιλαμβάνουν έργα διαμόρφωσης/διαχείρισης κεντρικής και πλημμυρικής κοίτης και φύτευσης της όχθης των ρεμάτων.
	Ρύθμιση ροής (M32)	Μέτρα που περιλαμβάνουν παρεμβάσεις για την ρύθμιση/ανάσχεση της ροής, όπως η κατασκευή, τροποποίηση ή αφαίρεση έργων συγκράτησης του νερού (π.χ. φράγματα ή λεκάνες κατακράτησης ή ανάπτυξη κανόνων διαχείρισης της ροής) τα οποία επιφέρουν σημαντική επίπτωση στη υδρολογική διαίτα.
	Έργα σε υδατορέματα και πλημμυρικές κοίτες (M33)	Μέτρα που αφορούν παρεμβάσεις σε κοίτες υδατορεμάτων, ορεινά υδατορέματα, δέλτα ποταμών, παράκτια ύδατα και πλημμυρικά πεδία, όπως η κατασκευή, τροποποίηση ή καθαίρεση κατασκευών, η διευθέτηση κοιτών, έργα διαχείρισης φερτών υλών, αναχώματα κλπ.
	Διαχείριση ομβρίων υδάτων (M34)	Μέτρα που περιλαμβάνουν παρεμβάσεις για έλεγχο του όγκου της απορροής και για την μείωση της έκτασης της πλημμύρας, συνήθως αλλά όχι αποκλειστικά σε αστικές περιοχές, όπως ο έλεγχος

Άξονας Δράσης ΔΚΠ	Τύπος Δράσης/Κωδικοποίηση	Περιγραφή Μέτρου
		του ποσοστού σφράγισης εδάφους, η αναβάθμιση τεχνητών συστημάτων αποχέτευσης και η αειφορική διαχείριση των συστημάτων αποχέτευσης ομβρίων υδάτων (SUDS).
	Άλλη προστασία (M35)	Άλλα μέτρα για την αναβάθμιση της προστασίας έναντι των πλημμυρών που μπορεί να περιλαμβάνουν προγράμματα και πολιτικές συντήρησης των υποδομών αντιπλημμυρικής προστασίας ή/και προστασίας των ιδιωτικών κατασκευών (π.χ. απομόνωση εισόδων ιδιοκτησιών).
Ετοιμότητα	Πρόγνωση και έγκαιρη προειδοποίηση (M41)	Μέτρα για την ανάπτυξη ή την αναβάθμιση συστημάτων έγκαιρης προειδοποίησης ή πρόγνωσης πλημμυρών.
	Σχέδια έκτακτης ανάγκης (M42)	Μέτρα για την ανάπτυξη ή την αναβάθμιση του σχεδιασμού έκτακτης ανταπόκρισης σε πλημμυρικά γεγονότα.
	Ενημέρωση και ετοιμότητα του κοινού (M43)	Μέτρα για την ανάπτυξη ή την αναβάθμιση της ενημέρωσης και της ετοιμότητας του κοινού σε πλημμυρικά γεγονότα (π.χ. υποστήριξη ομάδων εθελοντών εμπλοκής σε συνθήκες πλημμύρας)
	Άλλη ετοιμότητα (M44)	Άλλα μέτρα για την ανάπτυξη ή την αναβάθμιση της ετοιμότητας σε πλημμυρικά γεγονότα για την μείωση των δυσμενών επιπτώσεων από αυτά (π.χ. καθαρισμός ρεμάτων).
Αποκατάσταση /Απολογισμός (Οι δράσεις προγραμματισμού περιλαμβάνονται στην ετοιμότητα)	Ατομική και κοινωνική αποκατάσταση (M51)	Δραστηριότητες καθαρισμού και αποκατάστασης (σε κτίρια, υποδομές, κλπ.). Δράσεις υποστήριξης της σωματικής και ψυχικής υγείας, περιλαμβανομένης της διαχείρισης άγχους. Οικονομική βοήθεια έναντι φυσικών καταστροφών (επιδότησεις, φόροι) περιλαμβανομένης νομικής βοήθειας, βοήθηματος ανεργίας λόγω φυσικής καταστροφής, προσωρινή ή μόνιμη μετεγκατάσταση.
	Περιβαλλοντική αποκατάσταση (M52)	Δραστηριότητες καθαρισμού και αποκατάστασης (προστασία έναντι μούχλας, ασφάλεια νερού φρεάτων και γεωτρήσεων και διασφάλιση περιεκτών επικίνδυνων υλικών)
	Άλλη αποκατάσταση (M53)	Αποτίμηση εμπειριών από πλημμυρικά γεγονότα, συμβόλαια ασφάλισης, κλπ.

Το Σχέδιο Διαχείρισης Κινδύνων Πλημμύρας αφορά τις Ζώνες Δυνητικά Υψηλού Κινδύνου Πλημμύρας και καταρτίζεται με βάση τα αποτελέσματα των Χαρτών Επικινδυνότητας και των Χαρτών Κινδύνων Πλημμύρας.

Σύμφωνα με το υπ αριθ. πρωτ. οικ 135202/13.02.2018 έγγραφο του Αναπληρωτή Υπουργού Περιβάλλοντος και Ενέργειας, με θέμα την «Χρηματοδότηση δράσεων των Προγραμμάτων Μέτρων των Σχεδίων Διαχείρισης Κινδύνων Πλημμύρας σε περιοχές εκτός Ζωνών Δυνητικά Υψηλού Κινδύνου Πλημμύρας όλων των Υδατικών Διαμερισμάτων», προκειμένου να δίνεται η δυνατότητα χρηματοδότησης των έργων και των δράσεων του Προγράμματος Μέτρων, για τις περιοχές οι οποίες δεν ανήκουν στις Ζώνες Δυνητικά Υψηλού Κινδύνου Πλημμύρας της Προκαταρκτικής Αξιολόγησης Κινδύνων Πλημμύρας, είναι απαραίτητο να εξασφαλίζεται η συμβατότητα αυτών με τους Στόχους του οικείου Σχεδίου Διαχείρισης Κινδύνων Πλημμύρας και τις προβλέψεις του Προγράμματος Μέτρων. Αυτό είναι εφικτό εφόσον το προτεινόμενο έργο ή δραστηριότητα αφορά σε:

1. Περιοχές οι οποίες έχουν κηρυχθεί σε κατάσταση έκτακτης ανάγκης πολιτικής προστασίας λόγω πλημμύρας, τουλάχιστον μια φορά, σε εφαρμογή του ν. 3013/2012 (ΦΕΚ 102/Α/2002) όπως έχει τροποποιηθεί και ισχύει με τον ν. 4249/2014 (ΦΕΚ 87/Α/2014) και της Εγκυκλίου της Γενικής Γραμματείας Πολιτικής Προστασίας με αρ. πρωτ. 2300/29.03.2016 «θεσμικό πλαίσιο και κατευθυντήριες οδηγίες για την κήρυξη περιοχών σε κατάσταση έκτακτης ανάγκης Πολιτικής Προστασίας» (ΑΔΑ: ΩΜΣΚ465ΦΘΕ-ΒΞ) ή/και αφορά σε,
2. Περιοχές για τις οποίες δεν έχει γίνει κήρυξη σε κατάσταση έκτακτης ανάγκης πολιτικής προστασίας λόγω πλημμύρας αλλά έχουν παρατηρηθεί σημαντικά πλημμυρικά συμβάντα στο παρελθόν ή πρόσφατα, εφόσον εξετασθούν αυτά με βάση τα κριτήρια αξιολόγησης και τη μεθοδολογία που εφαρμόστηκε στην Προκαταρκτική Αξιολόγηση Κινδύνου Πλημμύρας. Για αυτές τις περιοχές προτείνεται η υποβολή έκθεσης με τεκμηριωμένη πρόταση σχετικά με την αναγκαιότητα εφαρμογής των σχετικών προβλέψεων του Προγράμματος Μέτρων ή και αφορά σε
3. Έργα και Δράσεις σε περιοχές εκτός Ζωνών Δυνητικά Υψηλού Κινδύνου Πλημμύρα για τα οποία τεκμηριωμένα αποδεικνύεται ότι συμβάλλουν στην μείωση των επιπτώσεων από πλημμύρα ή στην μείωση εμφάνισης πλημμύρας στις περιοχές που περιλαμβάνονται στους Χάρτες Επικινδυνότητας και στους Χάρτες Κινδύνων Πλημμύρας ή/και τέλος το προτεινόμενο έργο ή δραστηριότητα αφορά σε,
4. Περιοχές στις οποίες έχουν σημειωθεί πλημμυρικά συμβάντα και δεν ανήκουν στις παραπάνω κατηγορίες 1, 2, 3 αλλά έχει προκύψει από την διαβούλευση των ΣΔΚΠ και κρίθηκε ότι έχουν υποστεί σοβαρές επιπτώσεις από τις πλημμύρες όπως διατυπώνεται στην Έκθεση Διαβούλευσης του οικείου Σχεδίου Διαχείρισης Κινδύνων Πλημμύρας και περιγράφονται στο Οριστικό Σχέδιο Διαχείρισης Κινδύνων Πλημμύρας που εγκρίνεται από την Εθνική Επιτροπή Υδάτων και δημοσιεύεται στην εφημερίδα της κυβέρνησης.

Η απαραίτητη τεκμηρίωση για τα ανωτέρω θα πιστοποιείται με Πρακτικό της Περιφερειακής Ομάδας Εργασίας της υπ. αριθ. 160817/20.12.2016 (ΑΔΑ 7ΔΠΘ4653Π8-8ΓΡ) απόφασης του Υπουργού και Αν. Υπουργού Περιβάλλοντος και Ενέργειας.

10.2 ΔΡΑΣΕΙΣ ΠΟΥ ΕΦΑΡΜΟΖΟΝΤΑΙ ΣΗΜΕΡΑ ΚΑΙ ΣΥΜΒΑΛΛΟΥΝ ΣΤΗ ΔΙΑΧΕΙΡΙΣΗ ΚΙΝΔΥΝΩΝ ΠΛΗΜΜΥΡΑΣ

Στην Ελλάδα εφαρμόζονται σήμερα μία σειρά δράσεων που συμβάλλουν στην αντιμετώπιση και διαχείριση των κινδύνων πλημμύρας. Οι δράσεις αυτές θα συνεχίσουν να υπάρχουν και οι κυριότερες είναι οι εξής:

• Γενικό Σχέδιο Πολιτικής Προστασίας «Ξενοκράτης»

Ο σκοπός του Γενικού Σχεδίου με τη συνθηματική λέξη «Ξενοκράτης» είναι η διαμόρφωση ενός συστήματος αποτελεσματικής αντιμετώπισης καταστροφικών φαινομένων για την προστασία της ζωής, της υγείας και της περιουσίας των πολιτών, καθώς και η προστασία του φυσικού περιβάλλοντος. Ο «Ξενοκράτης» συντάχθηκε από τη ΓΓΠΠ με την Υ.Α. 1299/2003 (ΦΕΚ 423 Β'/10-4-2003) και αναθεωρήθηκε με συμπληρωματική Υ.Α. 3384/2006 (ΦΕΚ 776/28-6-06) με την οποία συμπεριελήφθη το Ειδικό Σχέδιο «Διαχείριση Ανθρώπινων Απωλειών» στο Γενικό Σχέδιο Πολιτικής Προστασίας με την συνθηματική λέξη «Ξενοκράτης».

Στο σχέδιο «Ξενοκράτης»:

- Καθορίζονται τα είδη των καταστροφών και οι αντίστοιχοι όροι πολιτικής προστασίας.
- Καθορίζονται ρόλοι και δίνονται κατευθύνσεις σχεδίασης σε Υπουργεία, Περιφέρειες, Περιφερειακές Ενότητες, Δήμους, Κοινότητες.
- Αποσαφηνίζεται ότι όλα τα σχέδια εγκρίνονται από τη ΓΓΠΠ.

Προσδιορίζονται:

- Εμπλεκόμενες υπηρεσίες & φορείς.
- Όργανα που διευθύνουν και συντονίζουν τις επιχειρησιακές δυνάμεις σε όλα τα επίπεδα.

Παρέχονται ουσιαστικά στοιχεία για την:

- Αξιολόγηση κινδύνων.
- Επισήμανση ευπαθών χώρων.
- Εκπόνηση ειδικών σχεδίων για κάθε κίνδυνο.

Παρέχονται κατευθυντήριες γραμμές για τη:

- Χάραξη στρατηγικών και τακτικών.
- Ορθή οργάνωση και εξοπλισμό των υπηρεσιών και διαμόρφωση επιχειρησιακής φιλοσοφίας.
- Έγκαιρη κινητοποίηση, δραστηριοποίηση, διεύθυνση και συντονισμό του ανθρωπίνου δυναμικού και μέσων.
- Η δημιουργία δυνατοτήτων διοικητικής μέριμνας για την αντιμετώπιση προβλημάτων τόσο των επιχειρησιακών δυνάμεων, όσο και των πληγέντων πολιτών.

Προβλέπεται:

- Η δημιουργία συστήματος επικοινωνίας και ροής πληροφοριών μεταξύ όλων των εμπλεκόμενων υπηρεσιών και παραγόντων στη διαχείριση των κρίσεων.

• Συντήρηση - καθαρισμοί υδατορεμάτων

Ως καθαρισμός - άρση προσχώσεων κοίτης υδατορέματος νοείται κάθε έργο, με εξαίρεση τις αμμοληψίες, που αποσκοπεί στον καθαρισμό της κοίτης από φερτά υλικά ή άλλα εμπόδια που δυσκολεύουν την ελεύθερη απορροή των υδάτων του υδατορέματος (άρθ. 4 του Ν 4258/2014).

Οι εργασίες συντήρησης και καθαρισμού των υδατορεμάτων περιλαμβάνουν την αποκατάσταση της διατομής της κοίτης, με την αφαίρεση απορριμμάτων, φερτών υλικών (μπάζα – προσχώσεις), χαλαρά υλικά, αυτοφυούς υδροχαρούς βλάστησης (πχ καθαρισμός καλαμιών, εκρίζωση και απομάκρυνση θάμνων), που εμποδίζουν την ροή του νερού και τα οποία απομακρύνονται με χειρωνακτική εργασία, ή και με χωματουργικά μηχανήματα (εκσκαφείς, φορτωτές, προωθητές), τα οποία κινούνται στις όχθες ή και την κοίτη, εν ξηρώ ή παρουσία υδάτων.

Με την εφαρμογή του Ν. 3852/2010 «Νέα Αρχιτεκτονική της Αυτοδιοίκησης και της Αποκεντρωμένης Διοίκησης - Πρόγραμμα Καλλικράτης» (όπως έχει τροποποιηθεί και ισχύει, ΦΕΚ 87/Α'/2010), οι αρμοδιότητες καθαρισμού και αστυνόμευσης ρεμάτων και απαλλοτριωμένων χώρων παρά τα ρέματα, που ανήκαν στους Δήμους, στις καταργηθείσες Νομαρχιακές Αυτοδιοικήσεις και στις Περιφέρειες, περιήλθαν πλέον στις νέες Περιφέρειες που συστάθηκαν με τον Ν. 3852/2010 και ασκούνται από τις αρμόδιες υπηρεσίες των Περιφερειών. Κατ' εξαίρεση και σύμφωνα με τα άρθρα 204 παράγραφος Ε.4. και 206 παράγραφος 1 του Ν. 3852/2010 για τις Περιφέρειες Νοτίου Αιγαίου, Βορείου Αιγαίου και Ιονίου οι αρμοδιότητες καθαρισμού και αστυνόμευσης ρεμάτων και των απαλλοτριωμένων χώρων παρά τα ρέματα αποδόθηκαν στους οικείους Δήμους. Ο χρόνος έναρξης άσκησης από τους Δήμους των αρμοδιοτήτων καθαρισμού και αστυνόμευσης ρεμάτων και των απαλλοτριώσεων χώρων παρά τα ρέματα, καθορίζεται με σχετικές Κοινές Υπουργικές Αποφάσεις. Επίσης, οι νησιωτικοί και ορεινοί ή μειονεκτικοί Δήμοι έχουν την αρμοδιότητα αστυνόμευσης και καθαρισμού ρεμάτων, την οποία ασκούν είτε αυτοτελώς είτε σε συνεργασία με την οικεία Περιφέρεια.

• Οριοθέτηση υδατορεμάτων

Σύμφωνα με τον Κ.Β.Π.Ν. (Κώδικας Βασικής Πολεοδομικής Νομοθεσίας, Π.Δ. 14-07-1999, Φ.Ε.Κ. 580Δ/27-07-1999) προκειμένου να εγκριθεί μια Πολεοδομική Μελέτη επέκτασης σχεδίου, αναθεώρησης ή τροποποίησης εγκεκριμένου σχεδίου είναι απαραίτητη η οριοθέτηση των υφισταμένων υδατορεμάτων της περιοχής είτε αυτά είναι εμφανή, είτε δεν υφίστανται σήμερα λόγω παρεμβάσεων (μπαζώματα, πρόχειρες διευθετήσεις, κ.λπ.).

Τα παραπάνω εφαρμόζονται και στις εκτός σχεδίου περιοχές όπου πρόκειται να κατασκευασθεί οποιοδήποτε έργο (οδοποιία, κτιριακά, κ.λπ.).

Ο καθορισμός των οριογραμμών αυτών, γίνεται κατ' εφαρμογή των διατάξεων του άρθρου 5 («Διαδικασία οριοθέτησης και ρυθμίσεις θεμάτων για τα υδατορέματα») του Ν. 4258/2014 (Φ.Ε.Κ. 94/Α'/14-4-2014 : «Διαδικασία οριοθέτησης και ρυθμίσεις θεμάτων για τα υδατορέματα – Ρυθμίσεις Πολεοδομικής νομοθεσίας και άλλες διατάξεις»).

Η οριοθέτηση του ρέματος συνίσταται στον καθορισμό και την επικύρωση των πολυγωνικών γραμμών («οριογραμμές του ρέματος») που χαράσσονται εκατέρωθεν της βαθιάς γραμμής αυτού.

Η οριογραμμή αυτή καθορίζεται με βασικό κριτήριο να περιβάλλει :

- τις γραμμές πλημμύρας (για την περίοδο επαναφοράς σχεδιασμού)
- τις όχθες του ρέματος, όπου φυσικά αυτές είναι διακριτές,
- οποιοδήποτε εδαφικό, φυσικό ή τεχνητό στοιχείο που αποτελεί αναπόσπαστο τμήμα του ρέματος και είναι απαραίτητο για την εύρυθμη και ομαλή λειτουργία του.

Γενικά, η οριοθέτηση των υδατορεμάτων αποσκοπεί στον προσδιορισμό της εδαφικής ζώνης που απαιτείται, ώστε να διασφαλίζεται κατά το δυνατόν:

- η απρόσκοπτη υδραυλική λειτουργία των υδατορεμάτων και η αντιπλημμυρική προστασία των παρακείμενων περιοχών,
- η φυσική μορφή και το οικοσύστημα των υδατορεμάτων καθώς και η ανάδειξή τους ως αυτόνομων φυσικών σχηματισμών,

- η σύνδεση της ζώνης των υδατορεμάτων με τις πολεοδομικές λειτουργίες των περιοχών από όπου διέρχονται και η εύρυθμη λειτουργία του ανθρωπογενούς περιβάλλοντος.

Βάσει του Ν. 4258/2014 εκδόθηκε η Κοινή Υπουργική Απόφαση (ΚΥΑ) 140055/2017 με θέμα «Διαδικασία Οριοθέτησης και ρυθμίσεις θεμάτων για τα υδατορέματα – ρυθμίσεις Πολεοδομικής νομοθεσίας και άλλες διατάξεις» (ΦΕΚ Β' 428), η οποία αποσκοπεί στην επίτευξη των διαδικασιών οριοθέτησης ρέματος. Η νέα ΚΥΑ θέτει για πρώτη φορά κανόνες για τη σύνταξη του φακέλου οριοθέτησης και αναμένεται να βοηθήσει: (α) τους μελετητές στη σύνταξη των σχετικών μελετών και (β) τις υπηρεσίες που ελέγχουν και εγκρίνουν τις μελέτες αυτές. Στόχος είναι η ολοκλήρωση των οριοθετήσεων με επιστημονική τεκμηρίωση και σε συντομότερο χρόνο.

Επισημαίνεται ότι κατά την σύνταξη του φακέλου οριοθέτησης ρέματος λαμβάνονται υπόψη τα μέτρα, οι όροι, οι περιορισμοί και οι δεσμεύσεις που προβλέπονται στο Σχέδιο Διαχείρισης Κινδύνων Πλημμύρας της εν λόγω περιοχής λεκάνης απορροής και στους Χάρτες Επικινδυνότητας και Χάρτες Κινδύνων Πλημμύρας που συντάχθηκαν.

Διευκρινίζεται ότι:

- Οι όμβριες καμπύλες που έχουν προκύψει από τα ΣΔΚΠ θα χρησιμοποιούνται στις μελέτες οριοθέτησης (άρθρο 3 της ανωτέρω ΚΥΑ),
- Σύμφωνα με τις προδιαγραφές οι Χάρτες Επικινδυνότητας Πλημμύρας παρουσιάζονται στη μελέτη οριοθέτησης.
- Οι γραμμές πλημμύρας των Χαρτών Επικινδυνότητας Πλημμύρας σε καμία περίπτωση δεν υποκαθιστούν τις γραμμές πλημμύρας που προκύπτουν από την αντίστοιχη μελέτη οριοθέτησης, για τους ακόλουθους λόγους:
 - ✓ Διαφορετικό υπόβαθρο (κλίμακα και λεπτομέρειες)
 - ✓ Δυνατότητα διαφορετικής μεθοδολογίας στην εύρεση της παροχής
 - ✓ Δυνατότητα διαφορετικού υδραυλικού μοντέλου επίλυσης
- Οι Χάρτες Επικινδυνότητας Πλημμύρας δίνουν μία μακροσκοπική εικόνα διόδευσης ρεμάτων ή ποταμών με σκοπό το στρατηγικό σχεδιασμό για την αντιμετώπιση των κινδύνων πλημμύρας της ευρύτερης περιοχής, ενώ η μελέτη οριοθέτησης απεικονίζει σαφείς γραμμές πλημμύρας που προκύπτουν για ένα λεπτομερές υπόβαθρο και για συγκεκριμένη περιοχή, ώστε να ελεγχθεί η σχέση της πλημμυρικής ζώνης με υφιστάμενες ή μελλοντικές υποδομές, οικοδομήματα ή εγκαταστάσεις και να προταθούν εφόσον κρίνεται σκόπιμο τα κατάλληλα έργα για την προστασία αυτών.

• Καθορισμός γραμμής Αιγιαλού και Παραλίας

Στις περιοχές που γειτνιάζουν με θάλασσα ή λίμνη είναι απαραίτητο πριν την οποιαδήποτε δραστηριότητα ο καθορισμός οριογραμμών αιγιαλού και παραλίας.

Ο καθορισμός γίνεται κατ' εφαρμογή των διατάξεων του Ν. 2971/2001 «Αιγιαλός, Παραλία και άλλες διατάξεις» (Φ.Ε.Κ. 285 Α /19-12-2001).

Η οριοθέτηση των οριογραμμών του αιγιαλού και της παραλίας συνίσταται στον καθορισμό και την επικύρωση των πολυγωνικών γραμμών («οριογραμμές αιγιαλού και της παραλίας») που χαράσσονται κατά μήκος της ακτογραμμής.

Η οριογραμμή του αιγιαλού χαράσσεται με βάση τα υψηλότερα σημεία που φτάνει το χειμérico κύμα. Το τμήμα μεταξύ της οριογραμμής του αιγιαλού και της θάλασσας αποτελεί δημόσιο κτήμα.

Αντίστοιχα, στις παραλίμνιες περιοχές χαράσσεται με βάση την υψηλότερη στάθμη του νερού που παρατηρήθηκε ποτέ.

Η οριογραμμή της παραλίας χαράσσεται εξώτερον της οριογραμμής του αιγιαλού, το δε τμήμα μεταξύ των οριογραμμών αιγιαλού και παραλίας αποτελεί κοινόχρηστο χώρο.

Γενικά, η οριοθέτηση των «οριογραμμών αιγιαλού και παραλίας» αποσκοπεί στον προσδιορισμό της εδαφικής ζώνης που απαιτείται, ώστε να διασφαλίζεται κατά το δυνατόν η προστασία των παράκτιων περιοχών από πλημμυρικά φαινόμενα που προκαλούνται από την ανύψωση της μέσης στάθμης της θάλασσας ή της λίμνης.

- **Μηχανισμός εκτίμησης ζημιών και αποζημιώσεων**

Ο καθορισμός αποζημίωσης των πληγέντων από τις πλημμύρες γίνεται ανά Περιφερειακή Ενότητα και καθορίζεται κάθε φορά από κοινές υπουργικές αποφάσεις των Υπουργών Εσωτερικών και Διοικητικής Ανασυγκρότησης, Οικονομίας - Ανάπτυξης και Τουρισμού, Οικονομικών, Υποδομών και Μεταφορών, Περιβάλλοντος και Ενέργειας.

Η διαδικασία και οι προδιαγραφές υπολογισμού ενίσχυσης γίνονται από την Τοπική Αυτοδιοίκηση, σύμφωνα με την Π2/οικ.2673/29-08-2001 ΚΥΑ (ΦΕΚ 1185Β/2001).

Το ύψος της οικονομικής ενίσχυσης για καταστροφές για οικιακά σκεύη και ζημιές στα σπίτια καθορίζεται σύμφωνα με τις οδηγίες του παραρτήματος της σχετικής ΚΥΑ από την αρμόδια επιτροπή, η οποία συμπληρώνει το έντυπο «ΚΑΤΑΓΡΑΦΗ ΣΥΝΘΗΚΩΝ ΓΙΑ ΤΟΝ ΥΠΟΛΟΓΙΣΜΟ ΤΗΣ ΕΝΙΣΧΥΣΗΣ».

Η αποζημίωση παρέχεται για την αντιμετώπιση ζημιών που αφορούν σε βιομηχανικές και βιοτεχνικές μονάδες, εμπορικά καταστήματα, αγροτικές εκμεταλλεύσεις, άλλες επιχειρήσεις και μη κερδοσκοπικού χαρακτήρα φορείς όπως αυτές ορίζονται στο άρθρο 36 του Ν. 2459/1997 «Επιχορηγήσεις για ζημιές από πλημμύρες και λοιπές θεομηνίες» (ΦΕΚ 17/τΑ/18-2-1997).

Αρμόδια για την καταβολή των ενισχύσεων στους δικαιούχους είναι η Διεύθυνση Βιομηχανικής Πολιτικής της Γενικής Γραμματείας Βιομηχανίας.

Μετά την έκδοση της Απόφασης καταβολής των αποζημιώσεων, ενημερώνονται οι δικαιούχοι για την προσκόμιση των απαραίτητων δικαιολογητικών, προκειμένου να γίνει η εκταμίευση της αποζημίωσης.

Από 1.1.2018 η αρμοδιότητα του Υπουργείου Εργασίας, Κοινωνικής Ασφάλισης και Κοινωνικής Αλληλεγγύης, όπως προβλέπεται στην περίπτωση γ' της παρ. 1 του άρθρου 1 του ν.δ. 57/1973 (Α'149), ως προς το σκέλος της χορήγησης οικονομικής ενίσχυσης σε όσους περιέρχονται σε κατάσταση ανάγκης συνεπεία θεομηνίας και λοιπών φυσικών καταστροφών ασκείται από τις αρμόδιες υπηρεσίες του Υπουργείου Εσωτερικών. Με κοινή απόφαση των Υπουργών Εσωτερικών και Εργασίας, Κοινωνικής Ασφάλισης και Κοινωνικής Αλληλεγγύης ρυθμίζεται κάθε αναγκαία λεπτομέρεια.

- **Ασφαλίσεις αγροτικής παραγωγής για ζημιές από πλημμύρα**

Η προστασία και ασφάλιση της αγροτικής δραστηριότητας, διέπεται από σύνθετο πλέγμα εθνικής και κοινοτικής νομοθεσίας και σειρά νόμων, κανονισμών και εγκυκλίων. Σύμφωνα με το ν. 3877/2010 (ΦΕΚ Α' 160/20-9-2010) οι υπηρεσίες προστασίας και ασφάλισης παρέχονται από τον Οργανισμό Ελληνικών Γεωργικών Ασφαλίσεων (ΕΛΓΑ), τις ασφαλιστικές επιχειρήσεις, τους αλληλοασφαλιστικούς συνεταιρισμούς, τα ταμεία Αλληλοβοηθείας και τη Δ/νση Διαχείρισης Κρίσεων και Κινδύνων του ΥΠΑΑΤ για τα προγράμματα της Πολιτικής Σχεδίασης Έκτακτης Ανάγκης και συναφείς υπηρεσίες που αφορούν στην ασφάλιση της αγροτικής παραγωγής και του αγροτικού κεφαλαίου.

Στην υποχρεωτική ασφάλιση, η οποία αποτελεί αποκλειστική αρμοδιότητα του ΕΛΓΑ, υπάγονται όλα τα φυσικά ή νομικά πρόσωπα, καθώς και ενώσεις προσώπων τα οποία έχουν την πλήρη κυριότητα, την επικαρπία ή μόνο την εκμετάλλευση αγροτικών εκμεταλλεύσεων της χώρας.

Ως ασφαλιζόμενος φυσικός κίνδυνος σύμφωνα με το άρθρο 5 παρ. 1.δ. και 2.α. του ως άνω νόμου θεωρείται «η πλημμύρα» για τη φυτική και ζωική παραγωγή αντίστοιχα.

Δικαίωμα αποζημίωσης έχουν όσοι αποδεδειγμένα:

- έχουν υποβάλει την Ενιαία Δήλωση Καλλιέργειας/Εκτροφής, σύμφωνα με τα οριζόμενα στην κοινή υπουργική απόφαση που προβλέπεται στο άρθρο 10 του νόμου 3877/2010 (ΦΕΚ Α' 160/20-9-2010)
- έχουν εμπρόθεσμα εξοφλήσει την εισφορά του έτους ζημιάς και
- έχουν εκπληρώσει τις ασφαλιστικές τους υποχρεώσεις προηγούμενων ετών

Στον ΕΛΓΑ, ασφαρίζεται αυτοδίκαια και υποχρεωτικά από τους κινδύνους και τις παθήσεις που περιλαμβάνονται στους σχετικούς Κανονισμούς Ασφάλισης του ΕΛΓΑ. (ΦΕΚ 1668/Β/27-7-2011 και 1669/Β/27-7-2011), το σύνολο της φυτικής παραγωγής και το αντίστοιχο κεφάλαιο των εκμεταλλεύσεων ζωικής παραγωγής.

Εξαιρούνται από την υποχρεωτική ασφάλιση του ΕΛΓΑ.:

- οι χοιροτροφικές επιχειρήσεις
- οι πτηνοτροφικές επιχειρήσεις
- οι εκμεταλλεύσεις ανθοκομικών και καλλωπιστικών προϊόντων
- τα φυτώρια.

Οι επιχειρήσεις αυτές μπορεί να υπαχθούν στην ασφάλιση του ΕΛΓΑ ύστερα από αίτησή τους και έκδοση σχετικής απόφασης του Διοικητικού Συμβουλίου του ΕΛΓΑ, και ισχύει υποχρεωτικά για τρία τουλάχιστον έτη.

Η ζημιά αναγγέλλεται στους αρμόδιους Ανταποκριτές του ΕΛΓΑ, που έχουν οριστεί σε κάθε Δήμο, Δημοτική Ενότητα ή Τοπική Κοινότητα για τη διεξαγωγή όλης της διαδικασίας που αφορά την ασφάλιση της φυτικής και ζωικής παραγωγής. Ο Ανταποκριτής του ΕΛΓΑ, μέσα σε σαράντα οκτώ (48) ώρες από τότε που έγινε η ζημιά στις καλλιέργειες από την πλημμύρα, είναι υποχρεωμένος να αναγγείλει στην αρμόδια υπηρεσία του ΕΛΓΑ, τη χρονολογία, το είδος και τις εκτάσεις που ζημιώθηκαν. Οι παραγωγοί που έχουν υποστεί ζημιές στην αγροτική παραγωγή μπορούν να υποβάλουν Δηλώσεις Ζημιάς, εφόσον πληρούν τις προϋποθέσεις όπως αναλύθηκαν παραπάνω. Η δήλωση ζημιάς υποβάλλεται στον Ανταποκριτή του ΕΛΓΑ, στην αγροτική περιοχή του οποίου βρίσκονται τα ζημιωθέντα αγροτεμάχια. ασφαλισμένος του οποίου ζημιώθηκαν οι καλλιέργειες, σε ποσοστό μεγαλύτερο του 20% της συνολικής παραγωγής που περίμενε να συγκομίσει από κάθε αγροτεμάχιο κατά είδος καλλιέργειας, έχει υποχρέωση μέσα σε 15 ημέρες από την επομένη της ημερομηνίας που συνέβη το ζημιογόνο αίτιο, να υποβάλει τη δήλωση ζημιάς στον Ανταποκριτή του ΕΛΓΑ, στην αγροτική περιοχή όπου βρίσκονται τα αγροτεμάχια. Η δήλωση ζημιάς δεν υποχρεώνει τον Οργανισμό στη διενέργεια εκτίμησης αν ο ασφαλισμένος δεν καταβάλει και εμπρόθεσμα μέσα σε 15 ημέρες στον Ανταποκριτή το αντίστοιχο τέλος εκτίμησης. Η εκτίμηση της ζημιάς κάθε αγροτεμαχίου που ζημιώθηκε διενεργείται από γεωπόνο - εκτιμητή του ΕΛΓΑ. Ο ΕΛΓΑ, ανάλογα με την εποχή που συνέβη η ζημιά και το βλαστικό στάδιο της καλλιέργειας που πλήγηκε, καθορίζει το χρόνο διενέργειας της εκτίμησης της ζημιάς. Η ημερομηνία που θα αρχίσουν οι εκτιμήσεις στην περιοχή κάθε Δήμου/Κοινότητας γίνεται γνωστή στους ενδιαφερόμενους ασφαλισμένους. Ο ασφαλισμένος έχει το δικαίωμα να ζητήσει επανεκτίμηση, αν δεν συμφωνεί με το πόρισμα της εκτίμησης. Η επανεκτίμηση διενεργείται από δύο γεωπόνους που ορίζονται από τον ΕΛΓΑ. Το πόρισμα της επανεκτίμησης είναι οριστικό και δεν μπορεί να ασκηθεί κατ' αυτού άλλο ένδικο μέσο. Ως ανώτατο όριο αποζημίωσης, που

μπορεί να καταβάλλει ο ΕΛΓΑ. στους ασφαλισμένους, ορίζεται ανά δικαιούχο αποζημίωσης: το ποσό των διακοσίων πενήντα χιλιάδων (250 000.00) ευρώ, που μπορεί να δοθεί συνολικά κατ' έτος (ΦΕΚ 1939/Β'/29-06-2016) ανά αγροτεμάχιο: το 80% της ασφαλιζόμενης αξίας της παραγωγής του αγροτεμαχίου που ζημιώθηκε και στη ζωική παραγωγή μέχρι του ποσού της ασφαλιζόμενης αξίας.

Αποζημιώσεις στη φυτική παραγωγή καταβάλλονται όταν η ζημιά είναι μεγαλύτερη από 20%. Καταβάλλεται αποζημίωση ίση προς ποσοστό 88%, του πάνω από το 15% ποσοστού ζημιάς.

Το ποσό της ασφαλιστικής αποζημίωσης, υπολογίζεται σε συνάρτηση με:

- Την κατά στρέμμα παραγωγή και τον αντίστοιχο αριθμό στρεμμάτων, τα οποία προσδιορίστηκαν με το πόρισμα πραγματογνωμοσύνης
- Το ποσοστό της ζημιάς, το οποίο προσδιορίστηκε με το πόρισμα πραγματογνωμοσύνης.
- Την τιμή ανά μονάδα προϊόντος όπως αυτή καθορίζεται στην υποβληθείσα Ενιαία Δήλωση Καλλιέργειας/Εκτροφής,

Η αποζημίωση καταβάλλεται στον δικαιούχο το αργότερο εντός δύο μηνών από την εκκαθάριση της ζημιάς. Η μη εμπρόθεσμη καταβολή της ειδικής ασφαλιστικής εισφοράς της παραγράφου 1 περίπτωση α του άρθρου 7 του νόμου 3877/2010 καθιστά τον παραγωγό μη δικαιούχο αποζημίωσης από τον ΕΛΓΑ. Η αξίωση του ασφαλισμένου για λήψη αποζημίωσης από τον ΕΛΓΑ., για ζημιές της παραγωγής από τα καλυπτόμενα ασφαλιστικά ζημιογόνα αίτια παραγράφεται μετά διετία από την έκδοση της εντολής πληρωμής.

• **Κωδικοποίηση εργαλείων και υποχρεώσεων παραγωγών**

Σύμφωνα με το ισχύον θεσμικό πλαίσιο «Πολλαπλής Συμμόρφωσης» που καθορίζεται στην ΚΥΑ 262385/ 21-4-2010 (ΦΕΚ 509, τ. Β'), όπως τροποποιήθηκε με την ΚΥΑ 622/89705 /29-7-2014 και εξειδικεύθηκε στην 87834/31-07-2015 Εγκύκλιο - Εγχειρίδιο Διαδικασιών Ελέγχου Πολλαπλής Συμμόρφωσης, του ΟΠΕΚΕΠΕ, περιλαμβάνονται μεταξύ άλλων οι παρακάτω υποχρεώσεις για κάθε δικαιούχο αγροτικών ενισχύσεων:

- Να καθαρίζει τη βλάστηση εντός των στοιχείων των αρδευτικών και στραγγιστικών δικτύων για τη διασφάλιση της αναγκαίας παροχетеυτικότητας, με μηχανικά και όχι με χημικά μέσα.
- Να μεριμνά ώστε στα αγροτεμάχια που βρίσκονται σε εδάφη με κλίση άνω του 10%, να υπάρχει φυτική κάλυψη κατά την περίοδο των βροχοπτώσεων, μέχρι την προετοιμασία του εδάφους για την επόμενη σπορά, ανάλογα με την καλλιέργεια.
- Σε αγροτεμάχια με κλίση πάνω από 10% που κινδυνεύουν από διάβρωση, η άροση πρέπει να γίνεται κατά τις ισοϋψείς ή διαγώνια ή εναλλακτικά να δημιουργούνται σταθερές ακαλλιέργητες λωρίδες ως ζώνες ανάσχεσης, σε αποστάσεις ανάλογες με τις εδαφικές ιδιότητες και την κλίση. Επίσης η άρδευση να μη γίνεται με τη μέθοδο της κατάκλυσης.
- Να μην καταστρέφει τις ξερολιθιές, τα αναχώματα και τα φυσικά πρανή στα όρια των αγροτεμαχίων.

Εφόσον ο δικαιούχος αγροτικών ενισχύσεων δεν τηρεί τους κανόνες της πολλαπλής συμμόρφωσης του επιβάλλεται η διοικητική κύρωση που προβλέπεται στο άρθρο 91 του Καν. (ΕΕ) 1306/2013 και η οποία σχετίζεται άμεσα με το ύψος της αγροτικής ενίσχυσης που λαμβάνει.

• **Δράσεις για την αποκατάσταση λειτουργικότητας στραγγιστικών δικτύων**

Σύμφωνα με το ισχύον θεσμικό πλαίσιο οι φορείς διαχείρισης των έργων εγγείων βελτιώσεων (Ο.Ε.Β., Ο.Τ.Α.) οφείλουν να μεριμνούν για τη συντήρηση του στραγγιστικού δικτύου των έργων δικαιοδοσίας τους. Συμπεριλαμβάνεται η περιοδική άρση των φερτών υλικών, της υδροχαρούς βλάστησης κ.λπ. μέχρι της 'ερυθράς' (ονομαστικό υψόμετρο πυθμένα), ώστε να διατηρείται η κλίση του πυθμένα και

να παροχετεύεται το πλεονάζον νερό, τόσο κατά την αρδευτική περίοδο, όσο και μετά το τέλος των αρδεύσεων. Όπου οι τάφροι χρησιμοποιούνται για άρδευση, πρέπει να απομακρυνθούν τα προσωρινά φράγματα ('δέσεις') εκτροπής, ώστε να μην περιορίζεται η ροή του πλεονάζοντος νερού και να αποκαθίσταται η κλίση των τάφρων του στραγγιστικού δικτύου.

Σε ότι αφορά τα στραγγιστικά αντλιοστάσια πρέπει:

- να γίνεται συντήρηση των ηλεκτρομηχανολογικών και ηλεκτρονικών εγκαταστάσεων, των οργάνων ασφαλείας (αντιπληγματικές βαλβίδες, αεροεξαγωγοί, αεροφυλάκια, κ.λπ.), της καθοδικής προστασίας των υπόγειων μεταλλικών αγωγών, κ.λπ.
- να καθαρίζονται επιμελώς η λεκάνη ηρεμίας και οι διώρυγες τροφοδοσίας των αρδευτικών και των στραγγιστικών τάφρων, από φερτά υλικά και υδροχαρή φυτά, να ελέγχονται και να καθαρίζονται τα ποτήρια αναρρόφησης των αντλητικών συγκροτημάτων, καθώς και οι σχάρες συγκράτησης φερτών υλών
- να γίνεται έλεγχος καλής λειτουργίας της αντλίας βορβόρου (στα αντλιοστάσια με θετική αναρρόφηση των αντλητικών συγκροτημάτων).

Από πλευράς εφαρμογής των παραπάνω δράσεων, δημιουργούνται εκ των πραγμάτων προβλήματα που σχετίζονται τόσο με διοικητικά θέματα, όσο και με θέματα χρηματοδότησής τους. Μερικώς και σε ότι αφορά μόνο τα στραγγιστικά δίκτυα που ανήκουν σε δημόσια έργα εγγείων βελτιώσεων, τα οποία χρησιμοποιούνται και ως αρδευτικά, υπάρχει περιορισμένη δυνατότητα χρηματοδότησης στα πλαίσια του εκάστοτε ισχύοντος Προγράμματος Αγροτικής Ανάπτυξης. Αυτή γίνεται εφικτή μέσω των μέτρων που σχετίζονται με επενδύσεις σε υλικά στοιχεία του ενεργητικού υποδομών εγγείων βελτιώσεων, αλλά επειδή η συντήρηση στραγγιστικών δικτύων αποτελεί μόνο έμμεσο στόχο του μέτρου, η συμμετοχή στη χρηματοδότηση τέτοιων δράσεων είναι ελάχιστη.

• **Δράσεις για την αναβάθμιση/ αποκατάσταση ορεινών λεκανών απορροής**

Οι δράσεις για την αναβάθμιση των ορεινών λεκανών απορροής και την εξομάλυνση των πλημμυρικών επιπτώσεων στην κατάντη πεδινή λεκάνη στοχεύουν:

- στην αποκατάσταση πληγέντων εκτάσεων, μέσω κηρύξεων και έργων αναδασώσεων μετά από πυρκαγιές ή εκχερσώσεις από ανθρωπογενείς δραστηριότητες,
- στην ρύθμιση της διαίτας των υδατορευμάτων, ώστε να εξομαλυνθούν τα πλημμυρικά φαινόμενα, μέσω έργων δασοτεχνικής διευθέτησης των ορεινών λεκανών (π.χ. μικρά τεχνικά έργα - εγκάρσια ή/και παράλληλα - διευθέτησης των χειμάρρων, φράγματα διαλογής υλικών κ.ά.),
- στην προστασία των εδαφών από την διάβρωση, μέσω αντιδιαβρωτικών έργων (π.χ. κλαδοπλέγματα, φυτεύσεις κ.ά.).

Σε ότι αφορά την αντιμετώπιση των πλημμυρικών φαινομένων, τα έργα μείωσης του κινδύνου, τα οποία περιορίζονται στις ορεινές λεκάνες, δύναται να περιλαμβάνουν:

- Τεχνητές λίμνες και ταμιευτήρες, οι οποίες διαχωρίζονται σε ανάσχεσης και πολλαπλού σκοπού.
- Έργα διαχείρισης ορεινών λεκανών, που περιλαμβάνουν αναβαθμίδωση και χρήση των γαιών, φυτοτεχνικά έργα (φυτοκάλυψη), έργα διευθέτησης χειμάρρων, που μπορεί να είναι: (α) εγκάρσια, (β) παράλληλα και (γ) προστασίας της κοίτης.
- Διόδους ανακούφισης των πλημμυρών, οι οποίες διαχωρίζονται σε λεκάνες διήθησης και λεκάνες εμπλουτισμού.

- **Λοιπές δράσεις**

- Η σύνταξη μελετών θραύσης φράγματος και πλημμυρικού κύματος που, σύμφωνα με την εγκύκλιο 38/2005 «Οδηγός εκπόνησης μελετών Δημοσίων Έργων του Ν.3316/2005», υλοποιείται στο πλαίσιο των μελετών υδραυλικών έργων (για έργα φραγμάτων), στο στάδιο της Προμελέτης. Τα αποτελέσματα της μελέτης αυτής λαμβάνονται υπόψη στην Περιβαλλοντική αδειοδότηση των έργων και στα Σχεδία Πολιτικής Προστασίας «Ξενοκράτης».
- Η ανάπτυξη και διατήρηση των δικτύων μετεωρολογικών/υδρομετρικών σταθμών της χώρας και ανάπτυξη/διατήρηση της ΕΤΥΜΠ.
- Ο υφιστάμενος μηχανισμός/διαδικασίες εκπόνησης μελετών και έργων αντιπλημμυρικής προστασίας και δικτύων ομβρίων.
- Η διαχείριση των ταμιευτήρων που γίνεται από τους φορείς λειτουργίας των ταμιευτήρων (π.χ. ΔΕΗ) για την ανάσχεση των πλημμυρών σε συνθήκες κρίσης.
- Ενημέρωση ΕΜΥ για ακραία καιρικά φαινόμενα.
- Η ενεργοποίηση της Υπηρεσίας Copernicus/Emergency Management Service - Mapping της Ευρωπαϊκής Ένωσης από τη ΓΓΠΠ, με σκοπό την άμεση παραγωγή χαρτογραφικών προϊόντων και δεδομένων από ανάλυση δορυφορικών εικόνων, για τις πληγείσες από πλημμύρες περιοχές (εγκύκλιος 6128/30.08.2017 της ΓΓΠΠ «Εφαρμογές και δυνατότητες του Ευρωπαϊκού Προγράμματος Copernicus Emergency Management Service”).
- Οι οδηγίες προστασίας που δίνονται από τη ΓΓΠΠ (π.χ. για πλημμύρες και για ιρλανδικές διαβάσεις).
- Η θέσπιση από το υπουργείο Υποδομών και Μεταφορών Διοικητικής Αρχής Φραγμάτων (ΔΑΦ), και η δημιουργία Μητρώου Ελληνικών Φραγμάτων, με σκοπό τον έλεγχο των δημόσιων και ιδιωτικών φραγμάτων σε όλα τα στάδια, μελέτης, κατασκευής και λειτουργίας. Η ΔΑΦ συγκροτείται και λειτουργεί ως Επιτροπή στο πλαίσιο της γενικής γραμματείας Υποδομών του υπουργείου Υποδομών και Μεταφορών. Η διοικητικο-οικονομική της μέριμνα θα πραγματοποιείται από το αρμόδιο τμήμα της Διεύθυνσης Αντιπλημμυρικών και Εγγειοβελτιωτικών Έργων (ΔΑΕΕ).
- Η θεσμοθέτηση και υποχρεωτική εφαρμογή Κανονισμού Ασφαλείας των Φραγμάτων (ΦΕΚ Β/4420-30.12.2016). Ο νέος Κανονισμός στόχο έχει να προλαμβάνονται δυσάρεστα καθώς και καταστροφικά συμβάντα, τα οποία θα ήταν δυνατόν να θέσουν σε κίνδυνο ανθρώπινες ζωές, περιουσίες, δημόσιες υποδομές, αλλά και σοβαρές ζημιές στο περιβάλλον. Ο σχεδιασμός νέων έργων ταμίευσης και το πρόγραμμα λειτουργίας των υφιστάμενων ταμιευτήρων θα λαμβάνει υπόψη τις διατάξεις του Κανονισμού Ασφαλείας των Φραγμάτων (ΦΕΚ Β/4420-30.12.2016).

10.3 ΜΕΤΡΑ ΔΙΑΧΕΙΡΙΣΗΣ ΚΙΝΔΥΝΩΝ ΠΛΗΜΜΥΡΑΣ

Με βάση την κατηγοριοποίηση των μέτρων που προαναφέρθηκε, καταρτίστηκε κατάλογος με τα Μέτρα του Σχεδίου Διαχείρισης Κινδύνων Πλημμύρας.

Τα Μέτρα διακρίνονται ανάλογα με τον **Άξονα δράσης** της Διαχείρισης του Πλημμυρικού Κινδύνου στον οποία αναφέρονται. Συγκεκριμένα διακρίνονται τέσσερις ομάδες Μέτρων:

- Μέτρα Πρόληψης
- Μέτρα Προστασίας

- Μέτρα Ετοιμότητας
- Μέτρα Αποκατάστασης

Λαμβάνοντας υπ' όψιν ότι κάθε Άξονας Δράσης περιλαμβάνει επιμέρους Τύπους Δράσης Πλημμυρικού Κινδύνου, τα Μέτρα διακρίνονται περαιτέρω, ανάλογα με τον **Τύπο Δράσης** που αναφέρονται ανά ομάδα Μέτρων, ως ακολούθως:

- Μέτρα Πρόληψης
 - Αποφυγή
 - Μετεγκατάσταση
 - Μείωση επιπτώσεων
 - Άλλη πρόληψη
- Μέτρα Προστασίας
 - Φυσική Διαχείριση Πλημμύρας/Διαχείριση επιφανειακής απορροής
 - Ρύθμιση ροής
 - Έργα σε υδατορέματα και πλημμυρικές κοίτες
 - Διαχείριση ομβρίων υδάτων
 - Άλλη προστασία
- Μέτρα Ετοιμότητας
 - Πρόγνωση και έγκαιρη προειδοποίηση
 - Σχέδια έκτακτης ανάγκης
 - Ενημέρωση και ετοιμότητα του κοινού
 - Άλλη ετοιμότητα
- Μέτρα Αποκατάστασης
 - Ατομική και κοινωνική αποκατάσταση
 - Περιβαλλοντική αποκατάσταση
 - Άλλη αποκατάσταση

Το ΣΔΚΠ περιλαμβάνει Μέτρα για την επίτευξη των **Γενικών Στόχων** της Διαχείρισης των Κινδύνων Πλημμύρας που έχουν τεθεί σε επίπεδο χώρας και είναι κοινού και για τα δεκατέσσερα (14) Υδατικά Διαμερίσματα, έτσι όπως αυτοί παρουσιάζονται στο κεφ.9.3. Οι Γενικοί Στόχοι αφορούν:

- Μετριασμό της έκθεσης στην πλημμύρα (Μέτρα Πρόληψης).
- Μείωση της πιθανότητας πλημμύρας (Μέτρα Προστασίας).
- Ενίσχυση της ετοιμότητας για την αντιμετώπιση των πλημμυρών (Μέτρα Ετοιμότητας).
- Βελτίωση των μηχανισμών αποκατάστασης των πληγέντων περιοχών (Μέτρα Αποκατάστασης).

Τα Μέτρα διακρίνονται σε **είδη** ανάλογα με το περιεχόμενό τους. Ειδικότερα διακρίνονται τα ακόλουθα είδη Μέτρων:

- **Νομοθετικές/ Διοικητικές ρυθμίσεις:** Αφορούν αποφάσεις διοικητικών ρυθμίσεων.
- **Μέτρα οικονομικού χαρακτήρα:** Αφορούν μέτρα και παρεμβάσεις για τον καλύτερο προσδιορισμό των ζημιών από πλημμύρες καθώς και οικονομικά εργαλεία για την διαχείριση των επιπτώσεων από τις πλημμύρες.

- **Μέτρα εκπαίδευσης/ενημέρωσης:** Αφορούν δράσεις εκπαίδευσης, ενημέρωσης και ευαισθητοποίησης.
- **Μη δομικές παρεμβάσεις:** Αφορούν κανονιστικές διατάξεις (π.χ. έλεγχος χρήσεων γης, καθορισμός ζωνών) και μη δομικά έργα (όπως συστήματα έγκαιρης προειδοποίησης).
- **Πρόσκτηση, συμπλήρωση και βελτίωση πληροφοριών:** Αφορούν δημιουργία/ συμπλήρωση βάσεων δεδομένων, συμπλήρωση δεδομένων πεδίου, κυρίως τοπογραφικές αποτυπώσεις υποδομών και στοιχεία γεωμετρίας υδατορευμάτων.
- **Μέτρα περιβαλλοντικού χαρακτήρα (green infrastructure):** Αφορούν μέτρα και παρεμβάσεις για την προστασία περιβαλλοντικά ευαίσθητων περιοχών.
- **Τεχνικά Μέτρα Αντιπλημμυρικής Προστασίας:** Αφορούν δομικά έργα αντιπλημμυρικής προστασίας και μελέτες για την υλοποίησή τους.

Για κάθε Μέτρο δίδονται οι πληροφορίες που σημειώνονται στον Πίνακα που ακολουθεί.

Πίνακας 10.3 Ειδική φόρμα περιγραφής Μέτρων

ΟΝΟΜΑ ΜΕΤΡΟΥ	Περιλαμβάνει το όνομα του μέτρου
ΚΩΔΙΚΟΣ ΜΕΤΡΟΥ	Τα Μέτρα, κωδικοποιούνται ως εξής: EL_XX (κωδικός ΥΔ)_XX (Τύπος Μέτρου σύμφωνα με WISE) _XX (αύξων αριθμός Μέτρου)
ΦΥΣΗ ΜΕΤΡΟΥ	Μεμονωμένη παρέμβαση, δέσμη παρεμβάσεων
ΤΥΠΟΣ ΜΕΤΡΟΥ (ΑΞΟΝΑΣ & ΤΥΠΟΣ ΔΡΑΣΗΣ ΔΚΠ)	Πρόληψη, Προστασία, Ετοιμότητα, Αποκατάσταση
ΣΤΟΧΟΣ ΔΚΠ	Δίνεται ο στόχος ΔΚΠ στον οποίο αφορά το μέτρο
ΠΕΡΙΓΡΑΦΗ ΜΕΤΡΟΥ	Περιλαμβάνει την αναλυτική περιγραφή του μέτρου
ΦΟΡΕΙΣ ΥΛΟΠΟΙΗΣΗΣ	Αναφορά στην Αρμόδια Αρχή που είναι υπεύθυνη για την υλοποίηση, την εφαρμογή και το συντονισμό του προτεινόμενου μέτρου σε εθνικό, περιφερειακό, τοπικό επίπεδο καθώς και στους λοιπούς φορείς που εμπλέκονται στην υλοποίησή του
ΕΙΔΟΣ ΜΕΤΡΟΥ	Νομοθετικές/ Διοικητικές ρυθμίσεις, Μέτρα οικονομικού χαρακτήρα, Μέτρα εκπαίδευσης/ενημέρωσης, Μη δομικές παρεμβάσεις, Πρόσκτηση, συμπλήρωση και βελτίωση πληροφοριών, Μέτρα περιβαλλοντικού χαρακτήρα (green infrastructure), Τεχνικά Μέτρα Αντιπλημμυρικής Προστασίας
ΠΕΡΙΟΧΗ ΕΦΑΡΜΟΓΗΣ ΜΕΤΡΟΥ	Υδατικό Διαμέρισμα, ΖΔΥΚΠ, Λεκάνη Απορροής, Υδατικό Σύστημα, τοπωνύμιο, κλπ.
ΓΕΩΓΡΑΦΙΚΗ ΕΠΙΔΡΑΣΗ ΜΕΤΡΟΥ	Υδατικό Διαμέρισμα, ΖΔΥΚΠ, Λεκάνη Απορροής, Υδατικό Σύστημα, τοπωνύμιο, κλπ.
ΣΥΣΧΕΤΙΣΗ ΜΕ ΣΤΟΧΟΥΣ ΚΑΙ ΜΕΤΡΑ ΣΔΛΑΠ	Σχολιασμός της συνέργειας του μέτρου με τους στόχους και τα μέτρα του ΣΔΛΑΠ
ΣΥΣΧΕΤΙΣΗ ΜΕ ΚΛΙΜΑΤΙΚΗ ΑΛΛΑΓΗ	Σχολιασμός της απόδοσης του Μέτρου σε συνθήκες κλιματικής αλλαγής. Αξιολογείται η συσχέτιση του Μέτρου με τους στόχους και τις δράσεις της Εθνικής Στρατηγικής για την Προσαρμογή στην Κλιματική Αλλαγή (ΕΣΠΚΑ). Η απόδοση αξιολογείται ως: Υψηλή ή Μέση
ΙΕΡΑΡΧΗΣΗ	Δίδεται ο χρονικός ορίζοντας υλοποίησης των Μέτρων με ομαδοποίηση σε

	<p>βραχυπρόθεσμα και μεσοπρόθεσμα. Όπου:</p> <ul style="list-style-type: none"> • Βραχυπρόθεσμα είναι τα Μέτρα άμεσης εφαρμογής και σ' αυτά περιλαμβάνονται μέτρα με ορίζοντα εφαρμογής έως το 2021 και ολοκλήρωση εντός ή μετά το 2021. Τα Μέτρα αυτά, είτε εφαρμόζονται από την Έγκριση των Σχεδίων Διαχείρισης Κινδύνων Πλημμύρας, είτε είναι δυνατόν οι ενέργειες για την εφαρμογή τους να δρομολογηθούν άμεσα, είτε είναι δράσεις που ήδη έχουν ξεκινήσει να εφαρμόζονται, πριν την έγκριση του Σχεδίου Διαχείρισης Κινδύνων Πλημμύρας, και έχουν ενσωματωθεί στο Πρόγραμμα Μέτρων. • Μεσοπρόθεσμα είναι τα Μέτρα με πλήρη εφαρμογή μετά το 2021 και σ' αυτά περιλαμβάνονται μέτρα για τα οποία αναμένεται ότι οι δράσεις προετοιμασίας και ωρίμανσης θα ολοκληρωθούν έως το 2021 και η πλήρης εφαρμογή τους θα υλοποιηθεί από το 2021 και μετά. Τα Μέτρα αυτά στην παρούσα φάση χαρακτηρίζονται ως μεσοπρόθεσμα και κατά την 1^η Αναθεώρηση του ΣΔΚΠ θα επανεξεταστούν.
ΣΤΑΔΙΟ ΥΛΟΠΟΙΗΣΗΣ	Προτεινόμενο, σε εξέλιξη, υπό κατασκευή, ολοκληρωμένο
ΚΟΣΤΟΣ ΜΕΤΡΟΥ	Δίνεται η εκτίμηση του κόστους του Μέτρου
ΑΝΑΛΥΣΗ ΚΟΣΤΟΥΣ	Δίδεται ανάλυση του τρόπου υπολογισμού του κόστους

Σημειώνεται ότι, ανεξάρτητα από τις επιμέρους αρμόδιες αρχές που σχετίζονται με την υλοποίηση συγκεκριμένων μέτρων, η γενική εποπτεία της εφαρμογής του Σχεδίου Διαχείρισης Κινδύνων Πλημμύρας ανήκει στην αρμόδια Δ/νση Υδάτων της οικείας Αποκεντρωμένης Διοίκησης (βλ. κεφ.2.2). Τέλος, τον συντονισμό σε εθνικό επίπεδο της εφαρμογής της Οδηγίας 2007/60/ΕΚ έχει η Ειδική Γραμματεία Υδάτων του Υπουργείου Περιβάλλοντος και Ενέργειας.

Τα Μέτρα προβλέπουν δράσεις και ρυθμίσεις για την αντιμετώπιση των κινδύνων στις ΖΔΥΚΠ και ειδικότερα στις γεωγραφικές περιοχές που έχουν οριστεί στους Χάρτες Επικινδυνότητας Πλημμύρας για περίοδο επαναφοράς 100 ετών (σενάριο μέσης πιθανότητας υπέρβασης). Οι δράσεις και οι ρυθμίσεις αυτές δύναται να υλοποιούνται και εκτός των ΖΔΥΚΠ, σύμφωνα με τα αναφερόμενα στο υπ' αριθ. πρωτ. οικ 135202/13.02.2018 έγγραφο του Αναπληρωτή Υπουργού Περιβάλλοντος και Ενέργειας (βλ. κεφ.10.1).

Μέτρα διοικητικού χαρακτήρα και οριζόντιες δράσεις εφαρμόζονται σε επίπεδο Υδατικού Διαμερίσματος. Η περιοχή εφαρμογής και η γεωγραφική επίδραση των Μέτρων αναφέρονται αναλυτικά στην Ειδική Φόρμα περιγραφής του κάθε Μέτρου.

Το Πρόγραμμα Μέτρων περιλαμβάνει **26 Μέτρα** τα οποία χωρίζονται ανά άξονα δράσης σε:

- **5 Μέτρα Πρόληψης** (Το 19% του συνόλου των μέτρων εξυπηρετούν τον Στόχο για μετριασμό της έκθεσης στην πλημμύρα),
- **10 Μέτρα Προστασίας** (Το 38% του συνόλου των μέτρων εξυπηρετούν τον Στόχο για μείωση της πιθανότητας πλημμύρας),
- **7 Μέτρα Ετοιμότητας** (Το 27% του συνόλου των μέτρων εξυπηρετούν τον Στόχο για ενίσχυση της ετοιμότητας για την αντιμετώπιση των πλημμυρών),
- **2 Μέτρα Αποκατάστασης** (Το 8% του συνόλου των μέτρων εξυπηρετούν τον Στόχο για βελτίωση των μηχανισμών αποκατάστασης των πληγέντων περιοχών),
- **1 Μέτρο που περιλαμβάνει όλους τους άξονες δράσεις** (Το 4% του συνόλου των μέτρων εξυπηρετεί το σύνολο των Στόχων του ΣΔΚΠ),

- **1 Μέτρο που περιλαμβάνει τους άξονες δράσεις Πρόληψη - Ετοιμότητα** (Το 4% του συνόλου των μέτρων εξυπηρετεί τους Στόχους για Μετριασμό της έκθεσης στην πλημμύρα και ενίσχυση της ετοιμότητας για την αντιμετώπιση των πλημμυρών) και

Στον ακόλουθο πίνακα παρουσιάζονται συνοπτικά τα Μέτρα ανά Στόχο που εξυπηρετούν.

Πίνακας 10.4: Μέτρα Σχεδίου Διαχείρισης Κινδύνων Πλημμύρας

α/α	Κωδικός Μέτρου	Όνομα Μέτρου	Άξονας Δράσης	Ιεράρχηση Μέτρου
1	EL_03_61_01	Ανάπτυξη Συστήματος Παρακολούθησης του Προγράμματος Μέτρων του Σχεδίου Διαχείρισης Κινδύνων Πλημμύρας	Πρόληψη Προστασία Ετοιμότητα Αποκατάσταση	Βραχυπρόθεσμο
2	EL_03_23_02	Κατάρτιση γεωργών και κτηνοτρόφων σε πρακτικές μείωσης επιπτώσεων από τις πλημμύρες	Πρόληψη	Βραχυπρόθεσμο
3	EL_03_23_03	Ανάπτυξη δράσεων για την αντιμετώπιση επιπτώσεων στους τομείς ύδρευσης και αποχέτευσης	Πρόληψη	Βραχυπρόθεσμο
4	EL_03_24_04	Αναδιάρθρωση και εκσυγχρονισμός δικτύου συλλογής μετεωρολογικών και υδρομετρικών δεδομένων	Πρόληψη	Βραχυπρόθεσμο
5	EL_03_24_05	Δημιουργία εθνικού μητρώου τεχνικών δεδομένων αντιπλημμυρικών έργων	Πρόληψη	Βραχυπρόθεσμο
6	EL_03_24_06	Παραγωγή Ψηφιακού Μοντέλου Εδάφους (DTM) πολύ υψηλής ακρίβειας	Πρόληψη	Βραχυπρόθεσμο
7	EL_03_24_07	Δημιουργία Εθνικού Μητρώου Πλημμυρικών Συμβάντων (ΕΜΠΣ) και ανάπτυξη σχετικής διαδραστικής πλατφόρμας στο διαδίκτυο	Πρόληψη Ετοιμότητα	Βραχυπρόθεσμο
8	EL_03_31_08	Προώθηση πρακτικών ανάσχεσης των πλημμυρικών ροών και συγκράτησης φερτών υλικών, με έμφαση στα Μέτρα Φυσικής Συγκράτησης Υδάτων (ΜΦΣΥ)	Προστασία	Βραχυπρόθεσμο
9	EL_03_32_09	Ταμειυτήρες πολλαπλής σκοπιμότητας με συνιστώσα αντιπλημμυρικής προστασίας	Προστασία	Βραχυπρόθεσμο - Μεσοπρόθεσμο
10	EL_03_32_10	Αξιοποίηση υφιστάμενων έργων ταμίευσης για ανάσχεση πλημμυρικών παροχών	Προστασία	Βραχυπρόθεσμο
11	EL_03_33_11	Εκσυγχρονισμός και αποκατάσταση αποχετευτικών / αποστραγγιστικών δικτύων	Προστασία	Βραχυπρόθεσμο - Μεσοπρόθεσμο
12	EL_03_33_12	Μελέτες/Έργα Αντιπλημμυρικής Προστασίας	Προστασία	Βραχυπρόθεσμο - Μεσοπρόθεσμο

α/α	Κωδικός Μέτρου	Όνομα Μέτρου	Άξονας Δράσης	Ιεράρχηση Μέτρου
13	EL_03_34_13	Έργα αντικατάστασης και συμπλήρωσης υφιστάμενων δικτύων αποχέτευσης ομβρίων υδάτων	Προστασία	Βραχυπρόθεσμο - Μεσοπρόθεσμο
14	EL_03_35_14	Σύνταξη νέων κανονισμών μελέτης έργων αποχέτευσης ομβρίων και αντιπλημμυρικής προστασίας	Προστασία	Βραχυπρόθεσμο
15	EL_03_35_15	Σύνταξη Στρατηγικών Σχεδίων (Master Plan) Έργων Αντιπλημμυρικής Προστασίας	Προστασία	Βραχυπρόθεσμο
16	EL_03_35_16	Συντήρηση υφιστάμενων Ορεινών Υδρονομικών Έργων	Προστασία	Βραχυπρόθεσμο - Μεσοπρόθεσμο
17	EL_03_35_17	Διαχειριστικά μέτρα χρήσεων γης σε λεκάνες απορροής χειμάρρων	Προστασία	Μεσοπρόθεσμο
18	EL_03_41_18	Ανάπτυξη συστήματος έγκαιρης προειδοποίησης πλημμυρών	Ετοιμότητα	Μεσοπρόθεσμο
19	EL_03_42_19	Επικαιροποίηση των Σχεδίων Έκτακτης Ανάγκης, και κωδικοποίηση έκτακτων ενεργειών αντιμετώπισης πλημμύρας/ Κατάρτιση Μνημονίου Ενεργειών σε τοπικό επίπεδο	Ετοιμότητα	Βραχυπρόθεσμο
20	EL_03_42_20	Ενσωμάτωση στα Εσωτερικά Σχέδια Έκτακτης Ανάγκης και στα ΣΑΤΑΜΕ επιπτώσεων και μέτρων προστασίας από Διαρροή ρύπων μετά από πλημμύρα βάσει των Χαρτών Κινδύνων Πλημμύρας	Ετοιμότητα	Βραχυπρόθεσμο
21	EL_03_43_21	Εκστρατείες ευαισθητοποίησης κοινού, τοπικών αρχών και κοινοτήτων, έναντι πλημμυρικού κινδύνου	Ετοιμότητα	Βραχυπρόθεσμο
22	EL_03_43_22	Ειδικές ρυθμίσεις για την αντιμετώπιση πλημμυρικών κινδύνων σε ιρλανδικές διαβάσεις	Ετοιμότητα	Βραχυπρόθεσμο
23	EL_03_44_23	Κωδικοποίηση Νομοθεσίας σε θέματα καθαρισμού και συντήρησης ρεμάτων - Κατάρτιση κανονισμού απαιτούμενων ενεργειών αποκατάστασης παροχετευτικότητας κοίτης ρεμάτων, συντήρησης και διαχείρισης της παρόχθιας βλάστησης	Ετοιμότητα	Βραχυπρόθεσμο
24	EL_03_44_24	Ενίσχυση της τεχνικής, οργανωτικής και διοικητικής ικανότητας εμπλεκόμενων φορέων σε θέματα αντιπλημμυρικής προστασίας	Ετοιμότητα	Μεσοπρόθεσμο

α/α	Κωδικός Μέτρου	Όνομα Μέτρου	Άξονας Δράσης	Ιεράρχηση Μέτρου
25	EL_03_51_25	Αποκατάσταση γεωργικών εκμεταλλεύσεων από φυσικές καταστροφές	Αποκατάσταση	Βραχυπρόθεσμο
26	EL_03_53_26	Αναβάθμιση/ Δημιουργία μηχανισμού αποτίμησης ζημιών και αποζημιώσεων στα κτίρια, λόγω πλημμύρας	Αποκατάσταση	Βραχυπρόθεσμο

Στα κεφάλαια που ακολουθούν, παρουσιάζονται τα αναλυτικά στοιχεία των Μέτρων του Σχεδίου Διαχείρισης Κινδύνων Πλημμύρας.

10.3.1 Μέτρα Πρόληψης

ΟΝΟΜΑ ΜΕΤΡΟΥ	Ανάπτυξη Συστήματος Παρακολούθησης του Προγράμματος Μέτρων του Σχεδίου Διαχείρισης Κινδύνων Πλημμύρας
ΚΩΔΙΚΟΣ ΜΕΤΡΟΥ	EL_03_61_01
ΦΥΣΗ ΜΕΤΡΟΥ	Μεμονωμένη Παρέμβαση
ΤΥΠΟΣ ΜΕΤΡΟΥ (ΑΞΟΝΑΣ & ΤΥΠΟΣ ΔΡΑΣΗΣ ΔΚΠ)	Πρόληψη, Προστασία, Ετοιμότητα, Αποκατάσταση
ΣΤΟΧΟΣ ΔΚΠ	Σ1) Μετριασμός της έκθεσης στην πλημμύρα, Σ2) Μείωση της πιθανότητας πλημμύρας, Σ3) Ενίσχυση της ετοιμότητας για την αντιμετώπιση των πλημμυρών Σ4) Βελτίωση των μηχανισμών αποκατάστασης των πληγείσων περιοχών
ΠΕΡΙΓΡΑΦΗ ΜΕΤΡΟΥ	<p>Ανάπτυξη Συστήματος Παρακολούθησης του Προγράμματος Μέτρων του Σχεδίου Διαχείρισης Κινδύνων Πλημμύρας του Υδατικού Διαμερίσματος Ανατολικής Πελοποννήσου (ΥΔ03) και παροχή υπηρεσιών υποστήριξης στην εφαρμογή του Προγράμματος Μέτρων του Σχεδίου Διαχείρισης Κινδύνων Πλημμύρας του Υδατικού Διαμερίσματος Ανατολικής Πελοποννήσου (ΥΔ03). Το έργο αφορά στην ανάπτυξη βάσης δεδομένων για την συλλογή και παρακολούθηση των απαιτούμενων πληροφοριών από όλους τους εμπλεκόμενους φορείς στην υλοποίηση του Προγράμματος Μέτρων και στην λήψη συμβουλευτικών υπηρεσιών για το σκοπό αυτό από εξειδικευμένο προσωπικό.</p> <p>Η παροχή των συμβουλευτικών υπηρεσιών ενδεικτικά θα αφορά: α) την παρακολούθηση της υλοποίησης των μέτρων του Σχεδίου Διαχείρισης Κινδύνων Πλημμύρας του Υδατικού Διαμερίσματος Ανατολικής Πελοποννήσου (ΥΔ03), β) τη σύνταξη μελετών και κανονιστικών αποφάσεων, γ) την διαμόρφωση κειμένων, δ) τον συντονισμό των εμπλεκόμενων υπηρεσιών στην υλοποίηση των μέτρων, ε) την καταγραφή και ανάλυση δεδομένων που αφορούν παρεμβάσεις αντιπλημμυρικής προστασίας, στ) την σύνταξη μεθοδολογικών κειμένων και τεχνικών προδιαγραφών για θέματα σχετικά με την αξιολόγηση της κλιματικής αλλαγής και λοιπών ειδικών θεμάτων που σχετίζονται με την αξιολόγηση και διαχείριση κινδύνων πλημμυρών ζ) ενέργειες για την συλλογή/ ενημέρωση βασικών στοιχείων και δεδομένων που χρησιμοποιούνται κατά την κατάρτιση των ΣΔΚΠ, η) την υποστήριξη σε θέματα αναθεώρησης του Σχεδίου Διαχείρισης Κινδύνων Πλημμύρας και την συμμετοχή σε ομάδες εργασίας που θα συσταθούν στο πλαίσιο των αναγκών της Διεύθυνσης Υδάτων. Στο πλαίσιο του έργου αυτού θα συντάσσονται εκθέσεις αξιολόγησης της πορείας εφαρμογής του Προγράμματος Μέτρων, θα δίνονται κατευθύνσεις για τις απαιτούμενες ενέργειες για την ολοκλήρωση της υλοποίησης τους και θα αξιολογούνται τα μέτρα ως προς την αποτελεσματικότητά τους στη διαχείριση του κινδύνου των πλημμυρών.</p> <p>Η ανάπτυξη Συστήματος Παρακολούθησης του Προγράμματος Μέτρων του Σχεδίου Διαχείρισης Κινδύνων Πλημμύρας του Υδατικού Διαμερίσματος Ανατολικής Πελοποννήσου θα υλοποιηθεί από την οικεία Δ/ση Υδάτων Πελοποννήσου για την κάλυψη των αναγκών συντονισμού στην εφαρμογή του παρόντος ΣΔΚΠ για τις λεκάνες</p>

	απορροής για τις οποίες έχει για το σύνολό τους ή για μέρος αυτών αρμοδιότητα σύμφωνα με την κείμενη νομοθεσία.
ΦΟΡΕΙΣ ΥΛΟΠΟΙΗΣΗΣ	ΑΠΟΚΕΝΤΡΩΜΕΝΗ ΔΙΟΙΚΗΣΗ ΠΕΛΟΠΟΝΝΗΣΟΥ, ΔΥΤΙΚΗΣ ΕΛΛΑΔΑΣ ΚΑΙ ΙΟΝΙΟΥ (Δ/νση Υδάτων Πελοποννήσου)
ΕΙΔΟΣ ΜΕΤΡΟΥ	Μη Δομικές Παρεμβάσεις
ΠΕΡΙΟΧΗ ΕΦΑΡΜΟΓΗΣ ΜΕΤΡΟΥ	Υδατικό Διαμέρισμα Ανατολικής Πελοποννήσου (ΥΔ03)
ΓΕΩΓΡΑΦΙΚΗ ΕΠΙΔΡΑΣΗ ΜΕΤΡΟΥ	Υδατικό Διαμέρισμα Ανατολικής Πελοποννήσου (ΥΔ03)
ΣΥΣΧΕΤΙΣΗ ΜΕ ΣΤΟΧΟΥΣ ΚΑΙ ΜΕΤΡΑ ΣΔΛΑΠ	-
ΣΥΣΧΕΤΙΣΗ ΜΕ ΚΛΙΜΑΤΙΚΗ ΑΛΛΑΓΗ	Υψηλή Στόχος 1. ΕΣΠΚΑ
ΙΕΡΑΡΧΗΣΗ	Βραχυπρόθεσμο
ΣΤΑΔΙΟ ΥΛΟΠΟΙΗΣΗΣ	Προτεινόμενο
ΚΟΣΤΟΣ ΜΕΤΡΟΥ	600,000€ (Το κόστος αφορά και στις δράσεις που αναφέρονται στο μέτρο της οικείας 1 ^{ης} Αναθεώρησης ΣΔΛΑΠ Μ03Σ0201)
ΑΝΑΛΥΣΗ ΚΟΣΤΟΥΣ	Εκτίμηση βάσει ανθρωποαποσχόλησης και τιμές μονάδας Κώδικα Προεκτιμώμενων αμοιβών για παροχή υπηρεσιών.

ΟΝΟΜΑ ΜΕΤΡΟΥ	Κατάρτιση γεωργών και κτηνοτρόφων σε πρακτικές μείωσης επιπτώσεων από τις πλημμύρες
ΚΩΔΙΚΟΣ ΜΕΤΡΟΥ	EL_03_23_02
ΦΥΣΗ ΜΕΤΡΟΥ	Δέσμη Παρεμβάσεων
ΤΥΠΟΣ ΜΕΤΡΟΥ (ΑΞΟΝΑΣ & ΤΥΠΟΣ ΔΡΑΣΗΣ ΔΚΠ)	Πρόληψη, Μ23
ΣΤΟΧΟΣ ΔΚΠ	Σ1) Μετριασμός της έκθεσης στην πλημμύρα
ΠΕΡΙΓΡΑΦΗ ΜΕΤΡΟΥ	<p>Το 97% των αγροτών και το 83% των νέων αγροτών κάτω των 35 ετών, έχουν μόνο εμπειρικές γνώσεις σχετικά με τα θέματα του επαγγέλματός τους, το οποίο αποτελεί ένα από τα κυριότερα προβλήματα του τομέα που έχει επιρροή και στις αποφάσεις που παίρνονται και σχετίζεται με τις επιπτώσεις των πλημμυρικών γεγονότων στις γεωργοκτηνοτροφικές εκμεταλλεύσεις.</p> <p>Στο πλαίσιο αυτό κρίνεται σκόπιμη η κατάρτιση των αγροτών σε πρακτικές μείωσης των επιπτώσεων από τις πλημμύρες.</p> <p>Ενδεικτικά για την επίτευξη της κατάρτιση γεωργών και κτηνοτρόφων σε πρακτικές μείωσης επιπτώσεων από τις πλημμύρες δύναται να αξιοποιηθούν τα ακόλουθα εργαλεία του ΠΑΑ 2014-2020.</p> <ul style="list-style-type: none"> - «Δράσεις επίδειξης και ενημέρωσης» του υπομέτρο 1.2 του μέτρου 1 στο οποίο περιλαμβάνονται δραστηριότητες επίδειξης στους παραγωγούς σε θέματα πρόληψης ή προσαρμογής στην κλιματική αλλαγή και με την έννοια αυτή δίνεται η δυνατότητα ενσωμάτωσης ενεργειών ενημέρωσης, με έμφαση στα θέματα πρακτικών πρόληψης ή μείωσης των επιπτώσεων πλημμύρας στις γεωργικές εκμεταλλεύσεις. - Στο πλαίσιο των ευρύτερων θεματικών της δράσης 1.1.2 "Δράσεις κατάρτισης και απόκτησης δεξιοτήτων για την αποτελεσματικότερη υλοποίηση μέτρων του ΠΑΑ" για τους δικαιούχους του Μ4.1.1. εντός του οποίου είναι δυνατόν

	<p>να ενσωματωθούν θέματα που σχετίζονται με την κλιματική αλλαγή και ειδικά με την διαχείριση πλημμυρικού κινδύνου</p> <p>Για το ΥΔ03 της Ανατολικής Πελοποννήσου οι ανωτέρω δράσεις κατάρτισης των αγροτών σε πρακτικές μείωσης επιπτώσεων από τις πλημμύρες αξιολογούνται ως σημαντικές, ενδεικτικά και όχι περιοριστικά, για τμήματα των ακόλουθων κτηματικών περιοχών: Βόρειας Κυνουρίας, Άργους, Ασίνης, Έλους, Θεραπών, Κορυθίου, Κουτσοποδίου, Κροκέων, Λεβιδίου, Λέρνας, Λυρκείας, Μαντινείας, Μιδέας, Μυκηναίων, Μυστρά, Ναυπλιέων, Νέας Κίου, Νέας Τίρυνθας, Νιάτων, Οινούντος, Πελλάνας, Σκάλας, Σπαρτιατών, Τεγέας, Τρίπολης και Φαρίδος τμήματα των οποίων ευρίσκονται εντός της ζώνης πλημμύρας 100ετίας.</p>
ΦΟΡΕΙΣ ΥΛΟΠΟΙΗΣΗΣ	ΕΥΕ ΠΑΑ 2014-2020
ΕΙΔΟΣ ΜΕΤΡΟΥ	Μέτρα εκπαίδευσης/ ενημέρωσης
ΠΕΡΙΟΧΗ ΕΦΑΡΜΟΓΗΣ ΜΕΤΡΟΥ	<p>ΖΔΥΚΠ (επιφάνεια κατάκλυσης για T = 100 έτη)</p> <p>GR03RAK0001 GR03RAK0002 GR03RAK0003 GR03RAK0004 GR03RAK0005 GR03RAK0006 GR03RAK0007</p>
ΓΕΩΓΡΑΦΙΚΗ ΕΠΙΔΡΑΣΗ ΜΕΤΡΟΥ	<p>ΖΔΥΚΠ (επιφάνεια κατάκλυσης για T = 100 έτη)</p> <p>GR03RAK0001 GR03RAK0002 GR03RAK0003 GR03RAK0004 GR03RAK0005 GR03RAK0006 GR03RAK0007</p>
ΣΥΣΧΕΤΙΣΗ ΜΕ ΣΤΟΧΟΥΣ ΚΑΙ ΜΕΤΡΑ ΣΔΛΑΠ	-
ΣΥΣΧΕΤΙΣΗ ΜΕ ΚΛΙΜΑΤΙΚΗ ΑΛΛΑΓΗ	Υψηλή
ΙΕΡΑΡΧΗΣΗ	Δράση 7. ΕΠΣΚΑ
ΣΤΑΔΙΟ ΥΛΟΠΟΙΗΣΗΣ	Βραχυπρόθεσμο
ΚΟΣΤΟΣ ΜΕΤΡΟΥ	Σε εξέλιξη
ΑΝΑΛΥΣΗ ΚΟΣΤΟΥΣ	30.000,00
	<p>Το κόστος δεν είναι δυνατόν να υπολογιστεί με ακρίβεια στην παρούσα φάση. Το κόστος που δίνεται παραπάνω είναι ενδεικτικό και έχει προκύψει από τον επιμερισμό του ετήσιου συνολικού προϋπολογισμού του μέτρου Μ01 του ΠΑΑ, συνεκτιμώντας εμπειρικά το μέρος της κατάρτισης που μπορεί να σχετίζεται με την πρόληψη και την προστασία από πλημμύρες, σε συνδυασμό με την επιφάνεια των καλλιεργούμενων εκτάσεων εντός της ζώνης που έχει οριστεί βάσει της T=100.</p>

ΟΝΟΜΑ ΜΕΤΡΟΥ	Ανάπτυξη δράσεων για την αντιμετώπιση επιπτώσεων στους τομείς ύδρευσης και αποχέτευσης
ΚΩΔΙΚΟΣ ΜΕΤΡΟΥ	EL_03_23_03
ΦΥΣΗ ΜΕΤΡΟΥ	Δέση Παρεμβάσεων
ΤΥΠΟΣ ΜΕΤΡΟΥ (ΑΞΟΝΑΣ & ΤΥΠΟΣ ΔΡΑΣΗΣ ΔΚΠ)	Πρόληψη, Μ23
ΣΤΟΧΟΣ ΔΚΠ	Σ1) Μετριασμός της έκθεσης στην πλημμύρα
ΠΕΡΙΓΡΑΦΗ ΜΕΤΡΟΥ	<p>1) Υδρευτικές γεωτρήσεις</p> <p>Ο σημαντικότερος κίνδυνος μιας υδρευτικής γεώτρησης σε περίπτωση πλημμύρας, πέραν των βλαβών που μπορούν να προκληθούν στο υπέργειο ηλεκτρομηχανολογικό εξοπλισμό της, είναι η πρόκληση ρύπανσης του υπόγειου υδάτινου ορίζοντα καθώς είναι βέβαιο ότι πλημμυρικά επιφανειακά ύδατα θα εισέλθουν στην γεώτρηση. Για τον λόγο αυτό απαιτείται ανάπτυξη δράσεων για την προστασία των υδρευτικών γεωτρήσεων Δήμων και ΔΕΥΑ που βρίσκονται εντός της ζώνης κατάκλυσης για T= 100 χρόνια. Περιλαμβάνεται η καταγραφή/ επιβεβαίωση της θέσης και της στάθμης των υδρευτικών γεωτρήσεων και η λήψη μέτρων αντιπλημμυρικής προστασίας τους όπως, η ανύψωση των ηλεκτρομηχανολογικών συστημάτων, της σωλήνωσης και του οικίσκου της κάθε γεώτρησης ή η κατασκευή προστατευτικού περιμετρικού αναχώματος κατάλληλου ύψους από κατάλληλα υλικά.</p> <p>Επίσης, κατά τον προγραμματισμό νέων υδρευτικών γεωτρήσεων από τους Δήμους/ ΔΕΥΑ, θα πρέπει να λαμβάνονται υπόψη τα στοιχεία των Χαρτών Επικινδυνότητας και Κινδύνων Πλημμύρας του παρόντος Σχεδίου Διαχείρισης Κινδύνων Πλημμύρας, ώστε κατά το σχεδιασμό τους να λαμβάνονται τα απαραίτητα μέτρα αντιπλημμυρικής προστασίας τους, εφόσον απαιτείται.</p> <p>Τα ανωτέρω μέτρα αντιπλημμυρικής προστασίας των υδρευτικών γεωτρήσεων ενσωματώνονται στις άδειες χρήσης ύδατος που προβλέπονται σύμφωνα με την ΚΥΑ 146896/27.10.2014 (ΦΕΚ Β' 2878 και Β' 3142) «Κατηγορίες αδειών χρήσης και εκτέλεσης έργων αξιοποίησης των υδάτων. Διαδικασία και όροι έκδοσης των αδειών, περιεχόμενο και διάρκεια ισχύος τους και άλλες συναφείς διατάξεις», όπως τροποποιήθηκε και ισχύει.</p> <p>Οι δράσεις που προτείνονται στο μέτρο αυτό θα πρέπει να είναι συμβατές και με τα προτεινόμενα μέτρα των Σχεδίων Ασφάλειας Νερού που πιθανόν εκπονούνται στις συγκεκριμένες περιοχές.</p> <p>Για το ΥΔ03 ενδεικτικά και όχι περιοριστικά το μέτρο εφαρμόζεται στις υδρευτικές γεωτρήσεις της ΔΕΥΑ Άργους-Μυκηνών, Βόρειας Κυνουρίας, Ναυπλίου, Σπάρτης και Τρίπολης.</p> <p>Οι Δ/σεις Υδάτων θα πρέπει να θέτουν ως όρο στην άδεια χρήσης ύδατος, την πρόβλεψη για την λήψη μέτρων προστασίας, εφ' όσον τα έργα είναι εντός της ζώνης κατάκλυσης T=100 έτη</p> <p>2) Εγκαταστάσεις Επεξεργασίας Λυμάτων</p> <p>Για την προστασία της δημόσιας υγείας από τυχόν αστοχία των μονάδων ΕΕΛ που βρίσκονται εντός ζώνης κατάκλυσης για T=100 χρόνια (ενδεικτικά αναφέρονται οι ΕΕΛ Άργους Ναυπλίου, Τριπόλεως, Σπάρτης και Σκάλας), αλλά και σε όσες ευρίσκονται πλησίον των ζωνών κατάκλυσης (ενδεικτικά αναφέρονται οι ΕΕΛ Βόρειας Κυνουρίας) ή πλησίον της πλημμυρικής κοίτης ρεμάτων (ενδεικτικά</p>

	<p>αναφέρονται οι ΕΕΛ Γερακίου, Γυθείου κλπ) υλοποιούνται δράσεις (τεχνική μελέτη – έργα) αντιπλημμυρικής προστασίας των ΕΕΛ.</p> <p>Επίσης, κατά τον προγραμματισμό νέων ΕΕΛ από τους Δήμους/ ΔΕΥΑ, θα πρέπει να λαμβάνονται υπόψη τα στοιχεία των Χαρτών Επικινδυνότητας και Κινδύνων Πλημμύρας του παρόντος Σχεδίου Διαχείρισης Κινδύνων Πλημμύρας, ώστε κατά το σχεδιασμό τους να λαμβάνονται τα απαραίτητα μέτρα αντιπλημμυρικής προστασίας τους, εφόσον απαιτείται.</p> <p>3) Για την υλοποίηση των ανωτέρω οι αρμόδιες Διευθύνσεις Υδάτων θα γνωστοποιήσουν το ΦΕΚ του εγκεκριμένου Σχεδίου Διαχείρισης Κινδύνων Πλημμύρας στους φορείς αυτούς με επισήμανση στο παρόν μέτρο.</p> <p>Ενδεικτικά και όχι περιοριστικά για το Υδατικό Διαμέρισμα Ανατολικής Πελοποννήσου προτείνεται εφαρμογή του μέτρου στους Δήμους Άργους-Μυκηνών, Βόρειας Κυνουρίας, Ευρώτα, Ναυπλίων, Σπάρτης και Τρίπολης.</p>
ΦΟΡΕΙΣ ΥΛΟΠΟΙΗΣΗΣ	ΔΗΜΟΙ, ΔΕΥΑ, ΑΠΟΚΕΝΤΡΩΜΕΝΗ ΔΙΟΙΚΗΣΗ ΠΕΛΟΠΟΝΝΗΣΟΥ-ΔΥΤΙΚΗΣ ΕΛΛΑΔΑΣ ΚΑΙ ΙΟΝΙΟΥ, ΑΠΟΚΕΝΤΡΩΜΕΝΗ ΔΙΟΙΚΗΣΗ ΑΤΤΙΚΗΣ, ΠΕΡΙΦΕΡΕΙΕΣ ΠΕΛΟΠΟΝΝΗΣΟΥ ΚΑΙ ΑΤΤΙΚΗΣ
ΕΙΔΟΣ ΜΕΤΡΟΥ	Τεχνικά μέτρα Αντιπλημμυρικής Προστασίας
ΠΕΡΙΟΧΗ ΕΦΑΡΜΟΓΗΣ ΜΕΤΡΟΥ	ΖΔΥΚΠ (επιφάνεια κατάκλυσης για T = 100 έτη) GR03RAK0001 GR03RAK0002 GR03RAK0003 GR03RAK0004 GR03RAK0005 GR03RAK0006 GR03RAK0007
ΓΕΩΓΡΑΦΙΚΗ ΕΠΙΔΡΑΣΗ ΜΕΤΡΟΥ	ΖΔΥΚΠ GR03RAK0001 GR03RAK0002 GR03RAK0003 GR03RAK0004 GR03RAK0005 GR03RAK0006 GR03RAK0007
ΣΥΣΧΕΤΙΣΗ ΜΕ ΣΤΟΧΟΥΣ ΚΑΙ ΜΕΤΡΑ ΣΔΛΑΠ	ΝΑΙ ΣΥΣΧΕΤΙΣΗ ΜΕ ΤΟ ΜΕΤΡΑ ΑΠΟ ΣΔΛΑΠ ΜΕ ΚΩΔΙΚΟΥΣ: Μ03Β0301, Μ03Β0403, Μ03Β0404
ΣΥΣΧΕΤΙΣΗ ΜΕ ΚΛΙΜΑΤΙΚΗ ΑΛΛΑΓΗ	Υψηλή Υδάτινοι Πόροι: Δράση 2. Μέτρο 1. (για τις υδρευτικές γεωτρήσεις) – Υγεία: νοσηρότητα και θνησιμότητα λόγω των καιρικών συνθηκών (για τις ΕΕΛ). ΕΣΠΚΑ
ΙΕΡΑΡΧΗΣΗ	Βραχυπρόθεσμο
ΣΤΑΔΙΟ ΥΛΟΠΟΙΗΣΗΣ	Προτεινόμενο
ΚΟΣΤΟΣ ΜΕΤΡΟΥ	200,000€
ΑΝΑΛΥΣΗ ΚΟΣΤΟΥΣ	Εκτιμώμενο κόστος μελετών, βάσει ανθρωποαπασχόλησης και τιμές μονάδας Κώδικα Προεκτιμώμενων αμοιβών. Κοστολογείται αρχικά η μελέτη έως το 2021 για διάρκεια παροχής υπηρεσιών 6 μήνες.

ΟΝΟΜΑ ΜΕΤΡΟΥ	Αναδιάρθρωση και εκσυγχρονισμός δικτύου συλλογής μετεωρολογικών και υδρομετρικών δεδομένων
ΚΩΔΙΚΟΣ ΜΕΤΡΟΥ	EL_03_24_04
ΦΥΣΗ ΜΕΤΡΟΥ	Δέσμη Παρεμβάσεων
ΤΥΠΟΣ ΜΕΤΡΟΥ (ΑΞΟΝΑΣ & ΤΥΠΟΣ ΔΡΑΣΗΣ ΔΚΠ)	Πρόληψη, Μ24
ΣΤΟΧΟΣ ΔΚΠ	Σ1) Μετριασμός της έκθεσης στην πλημμύρα
ΠΕΡΙΓΡΑΦΗ ΜΕΤΡΟΥ	<p>Το μέτρο αφορά την τεχνικοοικονομική μελέτη, για την αναδιάρθρωση και εκσυγχρονισμό του υφιστάμενου δικτύου μετεωρολογικών και υδρομετρικών σταθμών της ΕΜΥ, του ΥΠΕΝ & της ΑΠΟΚΕΝΤΡΩΜΕΝΗΣ ΔΙΟΙΚΗΣΗΣ ΠΕΛΟΠΟΝΝΗΣΟΥ, ΔΥΤΙΚΗΣ ΕΛΛΑΔΑΣ ΚΑΙ ΙΟΝΙΟΥ, ΑΠΟΚΕΝΤΡΩΜΕΝΗΣ ΔΙΟΙΚΗΣΗΣ ΑΤΤΙΚΗΣ, του ΥΠΑΑΤ, του ΕΑΑ και της ΔΕΗ. Η υλοποίηση του μέτρου ενδεικτικά περιλαμβάνει τις ακόλουθες δράσεις:</p> <p>α) έκδοση κανονιστικής ΚΥΑ για τους φορείς που θα συμμετέχουν στο δίκτυο και καθορισμό αρμοδιοτήτων.</p> <p>β) αξιολόγηση σχεδιασμού και λειτουργίας του υφιστάμενου δικτύου μετεωρολογικών και υδρομετρικών σταθμών με προσπάθεια ενοποίησης των υφιστάμενων δικτύων, με σκοπό την καλύτερη και ομοιογενή λειτουργία τους</p> <p>γ) προτάσεις εκσυγχρονισμού του υφιστάμενου δικτύου (πχ προσθήκη νέων οργάνων, αντικατάσταση σταθμών ή και οργάνων με τεχνολογικά σύγχρονα, βελτίωση προστασίας του χώρου εγκατάστασης του εξοπλισμού, εξασφάλιση παροχής ηλεκτρικού ρεύματος κλπ)</p> <p>δ) προτάσεις αναθεώρησης του σχεδιασμού του δικτύου ως προς τις θέσεις μέτρησης, με έλεγχο υφιστάμενων σταθμών ως προς την συμβατότητά τους με τις ισχύουσες προδιαγραφές (ενδεικτικά του WMO) και εγκατάσταση επιπλέον σταθμών με προτεραιότητα στους βροχογράφους, αν αυτό απαιτείται, για την εξασφάλιση της συμπληρωματικότητάς τους και της λειτουργίας τους</p> <p>ε) προτάσεις για το σύστημα συλλογής, μετάδοσης και αρχειοθέτησης των δεδομένων</p> <p>στ) σύνταξη τευχών δημοπράτησης για την προμήθεια του απαιτούμενου εξοπλισμού από κάθε φορέα (ΕΜΥ, ΥΠΕΝ & ΑΠΟΚΕΝΤΡΩΜΕΝΗ ΔΙΟΙΚΗΣΗ ΠΕΛΟΠΟΝΝΗΣΟΥ, ΔΥΤΙΚΗΣ ΕΛΛΑΔΑΣ ΚΑΙ ΙΟΝΙΟΥ, ΑΠΟΚΕΝΤΡΩΜΕΝΗΣ ΔΙΟΙΚΗΣΗΣ ΑΤΤΙΚΗΣ, ΥΠΑΑΤ, ΕΑΑ, ΔΕΗ)</p> <p>ζ) ανάλυση αναγκών για στελέχωση υφιστάμενων και νέων συστημάτων με κατάλληλο προσωπικό τόσο για την συλλογή των παρατηρήσεων όσο και για την επεξεργασία τους και εισαγωγή κατάλληλης νομοθετικής ρύθμισης που θα διευκολύνει την πρόσληψη παρατηρητών.</p> <p>Σκοπός του μέτρου είναι η συμπλήρωση της διαθέσιμης πληροφορίας, ώστε να είναι δυνατή η ακριβέστερη εκτίμηση των υδρολογικών παραμέτρων, καθώς και η επικαιροποίηση των όμβριων καμπυλών/βαθμονόμηση των υδρολογικών μοντέλων που καταρτίστηκαν στο πλαίσιο του ΣΔΚΠ. Σε πρώτη φάση απαιτείται η κανονιστική ΚΥΑ και η μελέτη αξιολόγησης και αναδιάρθρωσης του δικτύου.</p>

ΦΟΡΕΙΣ ΥΛΟΠΟΙΗΣΗΣ	ΕΓΥ
ΕΙΔΟΣ ΜΕΤΡΟΥ	Πρόσκτηση, συμπλήρωση και βελτίωση πληροφοριών
ΠΕΡΙΟΧΗ ΕΦΑΡΜΟΓΗΣ ΜΕΤΡΟΥ	Υδατικό Διαμέρισμα Ανατολικής Πελοποννήσου ΥΔ03
ΓΕΩΓΡΑΦΙΚΗ ΕΠΙΔΡΑΣΗ ΜΕΤΡΟΥ	Υδατικό Διαμέρισμα Ανατολικής Πελοποννήσου ΥΔ03
ΣΥΣΧΕΤΙΣΗ ΜΕ ΣΤΟΧΟΥΣ ΚΑΙ ΜΕΤΡΑ ΣΔΛΑΠ	-
ΣΥΣΧΕΤΙΣΗ ΜΕ ΚΛΙΜΑΤΙΚΗ ΑΛΛΑΓΗ	Υψηλή Υδάτινοι Πόροι: Δράση 2. Μέτρο 2. ΕΣΠΚΑ
ΙΕΡΑΡΧΗΣΗ	Βραχυπρόθεσμο
ΣΤΑΔΙΟ ΥΛΟΠΟΙΗΣΗΣ	Προτεινόμενο
ΚΟΣΤΟΣ ΜΕΤΡΟΥ	100,000€
ΑΝΑΛΥΣΗ ΚΟΣΤΟΥΣ	Εκτιμώμενο κόστος τεχνικοοικονομικής μελέτης και Τευχών Δημοπράτησης, βάσει ανθρωποαπασχόλησης και τιμές μονάδας Κώδικα Προεκτιμώμενων αμοιβών. Το εκτιμώμενο κόστος αφορά μέρος της συνολικής δαπάνης του μέτρου σε επίπεδο χώρας που αντιστοιχεί στο Υδατικό Διαμέρισμα.

ΟΝΟΜΑ ΜΕΤΡΟΥ	Δημιουργία εθνικού μητρώου τεχνικών δεδομένων αντιπλημμυρικών έργων
ΚΩΔΙΚΟΣ ΜΕΤΡΟΥ	EL_03_24_05
ΦΥΣΗ ΜΕΤΡΟΥ	Δέσμη Παρεμβάσεων
ΤΥΠΟΣ ΜΕΤΡΟΥ (ΑΞΟΝΑΣ & ΤΥΠΟΣ ΔΡΑΣΗΣ ΔΚΠ)	Πρόληψη, Μ24
ΣΤΟΧΟΣ ΔΚΠ	Σ1) Μετριασμός της έκθεσης στην πλημμύρα
ΠΕΡΙΓΡΑΦΗ ΜΕΤΡΟΥ	Το μέτρο περιλαμβάνει την δημιουργία (σχεδιασμός, ανάπτυξη, συλλογή και συμπλήρωση με διαθέσιμα δεδομένα) Εθνικού Μητρώου καταγραφής τεχνικών δεδομένων αντιπλημμυρικών έργων και έργων που επηρεάζουν τη ροή των υδάτων. Στο μητρώο θα καταγραφούν οι τοπογραφικές αποτυπώσεις των έργων που έχουν γίνει στα πλαίσια των ΣΔΚΠ αλλά και άλλων μελετών καθώς και άλλες διαθέσιμες πληροφορίες για τα τεχνικά έργα από μελέτες και αρχεία άλλων φορέων. Κατά προτεραιότητα η συμπλήρωση του Εθνικού Μητρώου θα γίνει για τα τεχνικά έργα εντός των ΖΔΥΚΠ.
ΦΟΡΕΙΣ ΥΛΟΠΟΙΗΣΗΣ	ΥΠΥΜΕ/ΓΕΝΙΚΗ ΓΡΑΜΜΑΤΕΙΑ ΥΠΟΔΟΜΩΝ/ΓΕΝΙΚΗ Δ/ΝΣΗ ΥΔΡΑΥΛΙΚΩΝ ΚΑΙ ΚΤΙΡΙΑΚΩΝ ΥΠΟΔΟΜΩΝ/ΔΑΕΕ
ΕΙΔΟΣ ΜΕΤΡΟΥ	Πρόσκτηση, συμπλήρωση και βελτίωση πληροφοριών
ΠΕΡΙΟΧΗ ΕΦΑΡΜΟΓΗΣ ΜΕΤΡΟΥ	Υδατικό Διαμέρισμα Ανατολικής Πελοποννήσου ΥΔ03
ΓΕΩΓΡΑΦΙΚΗ ΕΠΙΔΡΑΣΗ ΜΕΤΡΟΥ	Υδατικό Διαμέρισμα Ανατολικής Πελοποννήσου ΥΔ03
ΣΥΣΧΕΤΙΣΗ ΜΕ ΣΤΟΧΟΥΣ ΚΑΙ ΜΕΤΡΑ ΣΔΛΑΠ	-
ΣΥΣΧΕΤΙΣΗ ΜΕ ΚΛΙΜΑΤΙΚΗ ΑΛΛΑΓΗ	Υψηλή Υδάτινοι Πόροι: Δράση 1. Μέτρο 2. ΕΣΚΠΑ
ΙΕΡΑΡΧΗΣΗ	Βραχυπρόθεσμο
ΣΤΑΔΙΟ ΥΛΟΠΟΙΗΣΗΣ	Προτεινόμενο
ΚΟΣΤΟΣ ΜΕΤΡΟΥ	250,000€

ΑΝΑΛΥΣΗ ΚΟΣΤΟΥΣ	Το εκτιμώμενο κόστος υλοποίησης του μέτρου υπολογίστηκε βάση των απαιτούμενων εργασιών που απαιτούνται για το σχεδιασμό και την υλοποίηση του Εθνικού Μητρώου. Συμπεριλαμβάνονται κόστη λειτουργίας/ συντήρησης για μια ζετία μετά την οριστική παραλαβή του έργου. Το εκτιμώμενο κόστος αφορά μέρος της συνολικής δαπάνης του μέτρου σε επίπεδο χώρας που αντιστοιχεί στο Υδατικό Διαμέρισμα.
------------------------	--

ΟΝΟΜΑ ΜΕΤΡΟΥ	Παραγωγή Ψηφιακού Μοντέλου Εδάφους (DTM) πολύ υψηλής ακρίβειας
ΚΩΔΙΚΟΣ ΜΕΤΡΟΥ	EL_03_24_06
ΦΥΣΗ ΜΕΤΡΟΥ	Μεμονωμένη Παρέμβαση
ΤΥΠΟΣ ΜΕΤΡΟΥ (ΑΞΟΝΑΣ & ΤΥΠΟΣ ΔΡΑΣΗΣ ΔΚΠ)	Πρόληψη, M24
ΣΤΟΧΟΣ ΔΚΠ	Σ1) Μετριασμός της έκθεσης στην πλημμύρα
ΠΕΡΙΓΡΑΦΗ ΜΕΤΡΟΥ	<p>Παραγωγή ψηφιακού μοντέλου εδάφους πολύ υψηλής ανάλυσης και ακρίβειας (πυκνότητα μέχρι και 20 σημείων ανά m² και υψομετρική ακρίβεια <1.0 m) με χρήση τεχνολογιών με την υψηλότερη δυνατή ανάλυση. Οι περιοχές που θα αφορά το υπόβαθρο θα είναι εντός της ζώνης κατάκλυσης για περίοδο επαναφοράς T=100 έτη, κυρίως σε περιοχές όπου το ανάγλυφο είναι ήπιο και αναμένουμε μεγάλη κατάκλυση (πχ πεδινές περιοχές, δέλτα ποταμών κτλ), καθώς επίσης και σε ζώνες υψηλού έως πολύ υψηλού κινδύνου όπως αυτές προέκυψαν από τους χάρτες αποτίμησης επιπτώσεων πλημμύρας.</p> <p>Επιπλέον περιλαμβάνεται τοπογραφική αποτύπωση επίγειων σημείων ελέγχου (Ground Control Points) για την υψομετρική συνόρθωση του παραγόμενου ψηφιακού μοντέλου εδάφους.</p> <p>Το ανωτέρω ψηφιακό μοντέλο που θα παραχθεί έχει σαν στόχο την αξιοποίηση του για αύξηση της ακρίβειας των αποτελεσμάτων κατά τις αναθεωρήσεις των ΣΔΚΠ.</p>
ΦΟΡΕΙΣ ΥΛΟΠΟΙΗΣΗΣ	ΕΓΥ, ΑΠΟΚΕΝΤΡΩΜΕΝΗ ΔΙΟΙΚΗΣΗ ΠΕΛΟΠΟΝΝΗΣΟΥ, ΔΥΤΙΚΗΣ ΕΛΛΑΔΑΣ ΚΑΙ ΙΟΝΙΟΥ, ΑΠΟΚΕΝΤΡΩΜΕΝΗ ΔΙΟΙΚΗΣΗ ΑΤΤΙΚΗΣ
ΕΙΔΟΣ ΜΕΤΡΟΥ	Πρόσκτηση, συμπλήρωση και βελτίωση πληροφοριών
ΠΕΡΙΟΧΗ ΕΦΑΡΜΟΓΗΣ ΜΕΤΡΟΥ	<p>ΖΔΥΚΠ (επιφάνεια κατάκλυσης για T = 100 έτη)</p> <p>GR03RAK0001</p> <p>GR03RAK0002</p> <p>GR03RAK0003</p> <p>GR03RAK0004</p> <p>GR03RAK0005</p> <p>GR03RAK0006</p> <p>GR03RAK0007</p>
ΓΕΩΓΡΑΦΙΚΗ ΕΠΙΔΡΑΣΗ ΜΕΤΡΟΥ	<p>ΖΔΥΚΠ (επιφάνεια κατάκλυσης για T = 100 έτη)</p> <p>GR03RAK0001</p> <p>GR03RAK0002</p> <p>GR03RAK0003</p> <p>GR03RAK0004</p> <p>GR03RAK0005</p>

	GR03RAK0006 GR03RAK0007
ΣΥΣΧΕΤΙΣΗ ΜΕ ΣΤΟΧΟΥΣ ΚΑΙ ΜΕΤΡΑ ΣΔΛΑΠ	-
ΣΥΣΧΕΤΙΣΗ ΜΕ ΚΛΙΜΑΤΙΚΗ ΑΛΛΑΓΗ	Μέση
ΙΕΡΑΡΧΗΣΗ	Βραχυπρόθεσμο
ΣΤΑΔΙΟ ΥΛΟΠΟΙΗΣΗΣ	Προτεινόμενο
ΚΟΣΤΟΣ ΜΕΤΡΟΥ	250,000€
ΑΝΑΛΥΣΗ ΚΟΣΤΟΥΣ	Εκτιμώμενο κόστος με βάση παρόμοιες εργασίες που υλοποιήθηκαν (πχ ΣΔΚΠ Κύπρου) 500ευρώ/χλμ2 σε όλη την πλημμυρική ζώνη T=100

ΟΝΟΜΑ ΜΕΤΡΟΥ	Δημιουργία Εθνικού Μητρώου Πλημμυρικών Συμβάντων (ΕΜΠΣ) και ανάπτυξη σχετικής διαδραστικής πλατφόρμας στο διαδίκτυο
ΚΩΔΙΚΟΣ ΜΕΤΡΟΥ	EL_03_24_07
ΦΥΣΗ ΜΕΤΡΟΥ	Μεμονωμένη Παρέμβαση
ΤΥΠΟΣ ΜΕΤΡΟΥ (ΑΞΟΝΑΣ & ΤΥΠΟΣ ΔΡΑΣΗΣ ΔΚΠ)	Πρόληψη, Ετοιμότητα, M24
ΣΤΟΧΟΣ ΔΚΠ	Σ1) Μετρίασμός της έκθεσης στην πλημμύρα, Σ3) Ενίσχυση της ετοιμότητας για την αντιμετώπιση των πλημμυρών
ΠΕΡΙΓΡΑΦΗ ΜΕΤΡΟΥ	<p>Το μέτρο αφορά στον σχεδιασμό και ανάπτυξη ενός Εθνικού Μητρώου Ιστορικών Πλημμυρικών Συμβάντων (ΕΜΠΣ) που να καλύπτει τις απαιτήσεις της Οδηγίας 2007/60/ΕΚ και σχετικής διαδραστικής πλατφόρμας στο διαδίκτυο μέσω ανάπτυξης κατάλληλου συστήματος χωρικών δεδομένων (SDI). Το ΕΜΠΣ, θα περιλαμβάνει δεδομένα της γεωγραφικής βάσης που υλοποιήθηκε στο πλαίσιο της Προκαταρκτικής Αξιολόγησης Κινδύνων Πλημμύρας, των Σχεδίων Διαχείρισης Κινδύνων Πλημμύρας, σε δεδομένα υφιστάμενων βάσεων της ΕΓΥ στο πλαίσιο εφαρμογής άλλων Ευρωπαϊκών Οδηγιών, καθώς και σε άλλες επιμέρους βάσεις δεδομένων (πχ μητρώο χρηστών ύδατος, εργαλεία ΥΠΑΝ, ΕΜΣΥ, κλπ.) τα οποία σχετίζονται με τις πλημμύρες. Τα δεδομένα που θα εισαχθούν στο ΕΜΠΣ, θα ομογενοποιηθούν ως προς την δομή, το περιεχόμενό τους και θα τεκμηριωθούν με μεταδεδομένα. Το μέτρο ενδεικτικά θα περιλαμβάνει τα ακόλουθα:</p> <p>α) Ανάλυση υφιστάμενων βάσεων δεδομένων και υποδομών β) Σχεδιασμός Βάσης Χωρικών και Περιγραφικών Δεδομένων γ) Μετάπτωση και οργάνωση υφιστάμενων δεδομένων επιμέρους βάσεων, στο νέο σχήμα Βάσης Δεδομένων δ) Συλλογή/ συμπλήρωση και καταχώρηση πληροφορίας/ δεδομένων πλημμυρικών συμβάντων και αποτυπωμάτων ιστορικών πλημμυρών. Οι πληροφορίες που θα καταχωρούνται θα είναι τουλάχιστον αυτές που καταχωρούνται στη βάση δεδομένων ΕΙΟΝΕΤ του Ευρωπαϊκού Οργανισμού Περιβάλλοντος, στο στάδιο της Προκαταρκτικής Αξιολόγησης Κινδύνων Πλημμύρας σύμφωνα με την Κοινοτική Οδηγία 2007/60/ΕΚ.</p>

	<p>ε) Εγκατάσταση Κεντρικής βάσης δεδομένων για την αποθήκευση χωρικών και περιγραφικών δεδομένων, η οποία είναι προσβάσιμη από όλα τα λογισμικά CAD, GIS κ.α., εξαλείφοντας την ανάγκη ύπαρξης αρχείων σε επιμέρους υπολογιστές.</p> <p>στ) Διάχυση των δεδομένων τόσο στο εσωτερικό δίκτυο όσο και στο Διαδίκτυο υπό την μορφή ανοικτών προτύπων βασιζόμενων στις οδηγίες INSPIRE και OGC (Open GIS Constortium) και τυποποιημένων διαδικτυακών υπηρεσιών όπως Web Map Service (WMS), Web Feature Services (WFS), Catalog Service for the Web (CSW)</p> <p>ζ) Ανάπτυξη γεωγραφικής - διαδικτυακής πλατφόρμας (Web GIS) για την διάχυση των δεδομένων και των λοιπών πληροφοριών, με δυνατότητες ανάπτυξης χωρικών και περιγραφικών ερωτημάτων και κατοφόρτωσης (download) των αποτελεσμάτων και παραγωγής διαδραστικών θεματικών χαρτών. Η πλατφόρμα θα είναι συμβατή την Ευρωπαϊκή Οδηγία INSPIRE (Commission Regulation 976/2009 9.11.2011 and 28.12.2012) και το WISE (Water Information System for Europe)</p> <p>η) Άμεση εισαγωγή κα διαχείριση δεδομένων που παρέχονται κατά όμοιο τρόπο (ανοικτά πρότυπα βασιζόμενα στις οδηγίες INSPIRE και OGC), καθώς αυτά δύνανται να «δανεισθούν» από τον αντίστοιχο Φορέα.</p> <p>θ) Ανάπτυξη συνδυαστικών ερωτημάτων μεταξύ δεδομένων είτε της Υπηρεσίας είτε άλλου Φορέα.</p> <p>ι) Ανάπτυξη ιδιοποιημένων εφαρμογών αυτοματισμού και διαχείρισης</p> <p>ια) Καθορισμός πρωτόκολλου λειτουργίας EMIPΣ και συλλογής, επεξεργασίας, διαχείρισης και αρχειοθέτησης δεδομένων για την επικαιροποίησή της.</p> <p>Ανάλογα με τη φύση τους οι πληροφορίες καταχωρούνται από διάφορους χρήστες που διαθέτουν δεδομένα για τα πλημμυρικά συμβάντα και τις επιπτώσεις τους (ΕΓΥ, Δ/νσεις Υδάτων Αποκεντρωμένης Διοίκησης, Γενική Γραμματεία Πολιτικής Προστασίας, Δ/νσεις Πολιτικής Προστασίας Περιφερειών, Γενική Διεύθυνση Αποκατάστασης Επιπτώσεων Φυσικών Καταστροφών (ΥΠΥΜΕ, πρώην ΥΑΣ), ΕΛΓΑ, Δήμοι κλπ).</p> <p>Η όλη γεωχωρική υποδομή, η καταχώριση των σημείων υδροληψίας, η απεικόνιση των χαρτών και υποβάθρων θα γίνεται στο Εθνικό Σύστημα Αναφοράς (ΕΓΣΑ87 ή WGS 84).</p> <p>Η εφαρμογή θα παρέχει ασφαλή πρόσβαση σε εξουσιοδοτημένους χρήστες των κεντρικών και περιφερειακών υπηρεσιών της χώρας για την καταχώριση των πληροφοριών καθώς και τη μεταβολή ή τροποποίηση τους.</p>
ΦΟΡΕΙΣ ΥΛΟΠΟΙΗΣΗΣ	ΕΓΥ
ΕΙΔΟΣ ΜΕΤΡΟΥ	Πρόσκτηση, συμπλήρωση και βελτίωση πληροφοριών
ΠΕΡΙΟΧΗ ΕΦΑΡΜΟΓΗΣ ΜΕΤΡΟΥ	Υδατικό Διαμέρισμα Ανατολικής Πελοποννήσου ΥΔ03
ΓΕΩΓΡΑΦΙΚΗ ΕΠΙΔΡΑΣΗ ΜΕΤΡΟΥ	Υδατικό Διαμέρισμα Ανατολικής Πελοποννήσου ΥΔ03

ΣΥΣΧΕΤΙΣΗ ΜΕ ΣΤΟΧΟΥΣ ΚΑΙ ΜΕΤΡΑ ΣΔΛΛΠ	-
ΣΥΣΧΕΤΙΣΗ ΜΕ ΚΛΙΜΑΤΙΚΗ ΑΛΛΑΓΗ	Υψηλή Υδάτινοι πόροι: Δράση 1. Μέτρο 1. Μέτρο 2. ΕΣΠΚΑ
ΙΕΡΑΡΧΗΣΗ	Βραχυπρόθεσμο
ΣΤΑΔΙΟ ΥΛΟΠΟΙΗΣΗΣ	Προτεινόμενο
ΚΟΣΤΟΣ ΜΕΤΡΟΥ	50,000€
ΑΝΑΛΥΣΗ ΚΟΣΤΟΥΣ	Εκτιμάται ότι απαιτούνται ~ 700.000€ σε επίπεδο χώρας βάσει απαιτούμενων εργασιών. Συμπεριλαμβάνονται κόστη λειτουργίας/ συντήρησης για μια 3ετία μετά την οριστική παραλαβή του έργου. Το εκτιμώμενο κόστος αφορά μέρος της συνολικής δαπάνης του μέτρου σε επίπεδο χώρας που αντιστοιχεί στο Υδατικό Διαμέρισμα.

10.3.2 Μέτρα Προστασίας

ΟΝΟΜΑ ΜΕΤΡΟΥ	Προώθηση πρακτικών ανάσχεσης των πλημμυρικών ροών και συγκράτησης φερτών υλικών, με έμφαση στα Μέτρα Φυσικής Συγκράτησης Υδάτων (ΜΦΣΥ)
ΚΩΔΙΚΟΣ ΜΕΤΡΟΥ	EL_03_31_08
ΦΥΣΗ ΜΕΤΡΟΥ	Δέσμη Παρεμβάσεων
ΤΥΠΟΣ ΜΕΤΡΟΥ (ΑΞΟΝΑΣ & ΤΥΠΟΣ ΔΡΑΣΗΣ ΔΚΠ)	Προστασία, Μ31
ΣΤΟΧΟΣ ΔΚΠ	Σ2) Μείωση της πιθανότητας πλημμύρας
ΠΕΡΙΓΡΑΦΗ ΜΕΤΡΟΥ	<p>Το μέτρο αφορά σε δέσμη παρεμβάσεων για την δασοτεχνική διευθέτηση ορεινών λεκανών απορροής/Έργα ορεινής υδρονομίας που εισρέουν σε Ζώνη Κινδύνου Πλημμύρας Τ100. Περιλαμβάνει την εκπόνηση μελετών δασοτεχνικής διευθέτησης των ορεινών λεκανών απορροής στα ανάντη των ΖΔΥΚΠ σε λεκάνες απορροής χειμάρρων και χειμαροποτάμων που εισρέουν σε Ζώνη Κινδύνου Πλημμύρας Τ100. Οι μελέτες θα γίνουν σύμφωνα με τον Κανονισμό Εκπόνησης Μελετών Δασοτεχνικής Διευθέτησης Χειμάρρων (ΚΕΜΔΔΧ), που εγκρίθηκε με την 247722/4375/6-12-1978 Απόφαση του Υπ. Γεωργίας. Η διευθέτηση στοχεύει στην απόσβεση των χειμαρρικών φαινομένων στις ορεινές λεκάνες, βάσει των αρχών της υδρογεωνομικής διευθέτησης.</p> <p>Κύριοι στόχοι της διευθέτησης είναι: (α) η ανάσχεση ροής, η απόσβεση των χειμαρρικών φαινομένων και η ομαλοποίηση της διαίτας του νερού και (β) ο έλεγχος της στερεομεταφοράς με άμεση επίδραση στους τελικούς αποδέκτες. Από την μελέτη θα προκύψει ένα ολοκληρωμένο σχέδιο διευθέτησης με την εφαρμογή του κατάλληλου συστήματος, το οποίο δύναται να είναι:</p> <p>Α. Εφαρμογή του Δασοτεχνικού Συστήματος Ορεινών Υδρονομικών Έργων που περιλαμβάνει ένα τρίπτυχο έργων και μέτρων οργανικά ενωμένα και αλληλεξαρτώμενα:</p> <ul style="list-style-type: none"> -Φυτοκομικά έργα (δασώσεις, θαμνώσεις, χλοάσεις) με σκοπό την αποτροπή της επιφανειακής διάβρωσης, την προστασία όχθης ποταμού ή ρέματος, την αύξηση της υδατοσυγκράτησης και της διήθησης στο έδαφος, την μετατροπή της επιφανειακής απορροής σε υπεδάφια, την επιβράδυνση της απορροής, την περιβαλλοντική αναβάθμιση του ορεινού χώρου ή την βελτίωση της οικολογικής κατάστασης των ρεμάτων -Γεωτεχνικά έργα (βαθμιδώσεις, αποξέσεις πρανών, στραγγίσεις, τάφροι, ξηρολιθοδομές, κλαδοπλέγματα, κορμοφράγματα κλπ) με σκοπό τη σταθεροποίηση απότομων πρανών, τη σταθεροποίηση ολισθήσεων, την αποτροπή αυλακωτής και μικρής χαραδρωτικής διάβρωσης, τη συγκέντρωση και απαγωγή όμβριων υδάτων, την προσωρινή μεταπυρική προστασία. -Υδραυλικοτεχνικά έργα όπως: i) Φράγματα (στερέωσης κοίτης και συγκράτησης φερτών υλών) με σκοπό τη σταθεροποίηση της κοίτης και αποτροπή αξονικής διάβρωσης, τη μόνιμη συγκράτηση φερτών υλών, τη σταθεροποίηση ολισθήσεων, τη μείωση της συρτικής δύναμης του νερού, την ευνόηση της παραποτάμιας βλάστησης. ii) Έργα τοποθετημένα παράλληλα στη κοίτη (αναχώματα, επενδύσεις, εκτροπές, πρόβολοι) με σκοπό την προστασία όχθης ρεμάτων και

αποτροπή της πρανικής διάβρωσης, τον περιορισμό της ροής εντός καθορισμένης κοίτης, την διεύρυνση της κοίτης με σκοπό την φυσική διαμόρφωσή της ή την δημιουργία ζωνών υψηλής στάθμης (μπαγγίνες), την προστασία από υπερχειλίσσεις, την απελευθέρωση και αξιοποίηση εδαφών.

Β. Πιλοτική εφαρμογή του Διαλογικού Συστήματος Ελέγχου Διακίνησης Φερτών Υλών με ανοιχτού τύπου φραγματικές κατασκευές και λεκάνες προσωρινής συγκράτησης φερτών υλών σε ορεινές λεκάνες απορροής έντονης χειμαρρικότητας που δεν επιδέχονται ή επιδέχονται μερική δασοτεχνική διευθέτηση Η πιλοτική εφαρμογή θα προσφέρει την ευκαιρία να δοκιμαστούν και να αξιολογηθούν νέες μέθοδοι υδρονομικής διευθέτησης για τις οποίες υπάρχει έλλειψη τεχνογνωσίας και εμπειρίας στη χώρα μας. Ενδεικτικά θα περιλαμβάνει ανοιχτά φράγματα διαλογής και προσωρινής συγκράτησης φερτών υλών με σκοπό την ανάσχεση μαζικής στερεομεταφοράς (debris flows & Mud flows) την ανάσχεση πλημμυρικού κύματος (backwater effect) την προσωρινή συγκράτηση φερτών υλών σε λεκάνες, τον έλεγχο της διακίνησης φερτών υλών με διαλογή.

Γ. Σε ορεινές λεκάνες απορροής ήπιας χειμαρρικότητας είναι δυνατή ή κατασκευή στεγνών λιμνών κατακράτησης (dry detention pond) στις κοίτες των ρεμάτων με στόχο την ανάσχεση της πλημμύρας. Η κατασκευή στεγνών λιμνών κατακράτησης δίνει επιπλέον τη δυνατότητα, σε περιπτώσεις όπου χρειάζονται οι ροές προς τα κατάντη, όπως π.χ. για οικολογικούς λόγους ή για εμπλουτισμό ή άρδευση, να αξιοποιούνται τα πλημμυρικά νερά που συγκεντρώνονται σε αυτές (προβλέπεται εξοπλισμός υδροληψίας/εκκένωσης ώστε να αποδίδεται ελεγχόμενα η απορροή).

Επισημαίνεται ότι ειδικά για Προστατευόμενες περιοχές της Οδηγίας 2000/60, τα προτεινόμενα μέτρα θα πρέπει να διατηρούν τις φυσικές αξίες των περιοχών και να αποτρέπουν την επιδείνωση τόσο της κατάστασης των υδάτων (όπως ορίζει η Οδηγία 2000/60/ΕΚ) όσο και των ειδών και τύπων οικοτόπων των περιοχών αυτών (όπως ορίζουν οι Οδηγίες 92/43/ΕΚ & 2009/147/ΕΚ).

Ενδεικτικά και όχι περιοριστικά προτείνονται έργα σε ορεινές λεκάνες 2ης τάξης οι οποίες έχουν υψηλή διαβρωσιμότητα και απορρέουν σε ΖΔΥΚΠ που εμφανίζουν περιοχές υψηλού πλημμυρικού κινδύνου με βάση τους Χάρτες Κινδύνων Πλημμύρας:

- (1) Στις ορεινές ζώνες των λεκανών απορροής της πεδιάδας Άργους - Ναυπλίου - Δρεπάνου
- (2) Στις ορεινές λεκάνες της περιοχής της Βλαχέρνας
- (3) Στις ορεινές λεκάνες του οροπέδιου της Τρίπολης
- (4) Στις ορεινές λεκάνες του π. Ευρώτα στο ύψος της Σπάρτης και ανάντη των οικισμών Σκάλας και Έλους

Οι δράσεις και τα έργα που θα προκύψουν από τις προτεινόμενες μελέτες δύναται να χρηματοδοτηθούν από το Μέτρο 8 "Επενδύσεις στην ανάπτυξη δασικών περιοχών και στη βελτίωση της βιωσιμότητας των δασών" και ειδικότερα τα Υπομέτρα 8.3 "Πρόληψη ζημιών σε δάση εξαιτίας δασικών πυρκαγιών, φυσικών καταστροφών και καταστροφικών συμβάντων" και 8.4 "Αποκατάσταση ζημιών σε δάση

	εξαιτίας δασικών πυρκαγιών, φυσικών καταστροφών και καταστροφικών συμβάντων”.
ΦΟΡΕΙΣ ΥΛΟΠΟΙΗΣΗΣ	ΑΠΟΚΕΝΤΡΩΜΕΝΗ ΔΙΟΙΚΗΣΗ ΠΕΛΟΠΟΝΝΗΣΟΥ, ΔΥΤΙΚΗΣ ΕΛΛΑΔΑΣ ΚΑΙ ΙΟΝΙΟΥ, ΑΠΟΚΕΝΤΡΩΜΕΝΗ ΔΙΟΙΚΗΣΗ ΑΤΤΙΚΗΣ/ ΔΙΕΥΘΥΝΣΕΙΣ ΔΑΣΩΝ ΚΑΙ ΔΑΣΑΡΧΕΙΑ
ΕΙΔΟΣ ΜΕΤΡΟΥ	Τεχνικά μέτρα Αντιπλημμυρικής Προστασίας
ΠΕΡΙΟΧΗ ΕΦΑΡΜΟΓΗΣ ΜΕΤΡΟΥ	Ορεινές λεκάνες απορροής ανάντη ΖΔΥΚΠ GR03RAK0001 GR03RAK0002 GR03RAK0003 GR03RAK0004 GR03RAK0005 GR03RAK0006 GR03RAK0007
ΓΕΩΓΡΑΦΙΚΗ ΕΠΙΔΡΑΣΗ ΜΕΤΡΟΥ	ΖΔΥΚΠ (επιφάνεια κατάκλυσης για T = 100 έτη) GR03RAK0001 GR03RAK0002 GR03RAK0003 GR03RAK0004 GR03RAK0005 GR03RAK0006 GR03RAK0007
ΣΥΣΧΕΤΙΣΗ ΜΕ ΣΤΟΧΟΥΣ ΚΑΙ ΜΕΤΡΑ ΣΔΛΑΠ	ΝΑΙ Συσχέτιση με τα μέτρα M03B0902, M03B0904 & M03B0905
ΣΥΣΧΕΤΙΣΗ ΜΕ ΚΛΙΜΑΤΙΚΗ ΑΛΛΑΓΗ	Υψηλή Δασοπονία: Δράση 5. Υδάτινοι Πόροι: Δράση 2. ΕΣΠΚΑ
ΙΕΡΑΡΧΗΣΗ	Μεσοπρόθεσμο
ΣΤΑΔΙΟ ΥΛΟΠΟΙΗΣΗΣ	Προτεινόμενο
ΚΟΣΤΟΣ ΜΕΤΡΟΥ	4,000,000€
ΑΝΑΛΥΣΗ ΚΟΣΤΟΥΣ	<p>Το ποσό αφορά μελέτες που θα γίνουν σύμφωνα με τον Κανονισμό Εκπόνησης Μελετών Δασοτεχνικής Διευθέτησης Χειμάρρων (ΚΕΜΔΔΧ). Το κόστος αφορά την εκπόνηση μελέτης δασοτεχνικής διευθέτησης των ορεινών λεκανών απορροής και εκτιμήθηκε βάσει της ΥΑ αριθμ. 85233/1674 (ΦΕΚ 386 Β'/30.03.2006) «Καθορισμός των προεκτιμώμενων αμοιβών για την εκπόνηση των μελετών δασοτεχνικής διευθέτησης χειμάρρων και την εκτέλεση των σχετικών τοπογραφικών εργασιών» και των Οδηγιών Εφαρμογής της ανωτέρω ΥΑ με αριθ. πρωτ. 85249/574/4.4.2006. Στην εκτίμηση του κόστους ελήφθησαν υπόψη τόσο έργα της Κατηγορίας Ι (Έργα στις λεκάνες απορροής, όπως αναδασώσεις, κορμοπλέγματα, βαθμιδώσεις κ.λπ.) όσο και έργα της Κατηγορίας ΙΙ (Έργα στις κοίτες, όπως φράγματα, πρόβολοι, κοιτοστρώσεις κ.λπ.) όπως αυτά περιγράφονται στο άρθρο 3 της ΥΑ αριθμ. 85233/1674.</p> <p>Στο εκτιμώμενο κόστος περιλαμβάνονται:</p> <ul style="list-style-type: none"> - Αμοιβή Δασοτεχνικής Μελέτης (ΓΕΝ.1, ΓΕΝ.2, ΓΕΝ.3, ΓΕΝ.4) - Τοπογραφικές Αποτυπώσεις (ΤΟΠ.1, ΤΟΠ.3, ΤΟΠ.5Α) - Μελέτη ΣΑΥ-ΦΑΥ (ΓΕΝ.6) - Τεύχη Δημοπράτησης (ΓΕΝ.7)

ΟΝΟΜΑ ΜΕΤΡΟΥ	Ταμιευτήρες πολλαπλής σκοπιμότητας με συνιστώσα αντιπλημμυρικής προστασίας
ΚΩΔΙΚΟΣ ΜΕΤΡΟΥ	EL_03_32_09
ΦΥΣΗ ΜΕΤΡΟΥ	Μεμονωμένη Παρέμβαση
ΤΥΠΟΣ ΜΕΤΡΟΥ (ΑΞΟΝΑΣ & ΤΥΠΟΣ ΔΡΑΣΗΣ ΔΚΠ)	Προστασία, M32
ΣΤΟΧΟΣ ΔΚΠ	Σ2) Μείωση της πιθανότητας πλημμύρας
ΠΕΡΙΓΡΑΦΗ ΜΕΤΡΟΥ	<p>Σε νέα μεγάλα φράγματα που εμπίπτουν στον ορισμό των Μεγάλων Φραγμάτων της Διεθνούς Επιτροπής Μεγάλων Φραγμάτων (ICOLD), δηλαδή φράγματα με ύψος από τη θεμελίωση, 15 m και άνω ή όγκου ταμιευτήρα άνω των 3 εκατομμυρίων κυβικών μέτρων με αρδευτική ή άλλη λειτουργία να εξετάζεται και η δυνατότητα λειτουργίας αντιπλημμυρικής προστασίας σε λεκάνες που βρίσκονται ανάντη ΖΔΥΚΠ. Η αντιπλημμυρική προστασία απαιτεί πρόσθετο όγκο ταμίευσης και κατάλληλο πρόγραμμα λειτουργίας του ταμιευτήρα. Με αυτές τις προϋποθέσεις ο ταμιευτήρας είναι δυνατόν να επιτυγχάνει ανάσχεση της πλημμύρας; μείωση της διάρκειας και του μεγέθους της πλημμυρικής αιχμής.</p> <p>Ο σχεδιασμός των έργων θα πρέπει να λαμβάνει υπόψη τις διατάξεις του Κανονισμού Ασφάλειας των Φραγμάτων (ΦΕΚ Β/4420-30.12.2016) και να προβλέπει τη διαρκή βελτίωση των διαδικασιών για την τήρηση ασφάλειας των φραγμάτων που υπάγονται στο εν λόγω Κανονισμό, όπως εμπίπτει στις αρμοδιότητες της Διοικητικής Αρχής Φραγμάτων (ΔΑΦ) ως Επιτροπής που λειτουργεί στο πλαίσιο της Γενικής Γραμματείας Υποδομών του Υπουργείου Υποδομών και Μεταφορών (ΥΠΥΜΕ).</p> <p>Επίσης όλος ο σχεδιασμός πρέπει να λαμβάνει υπόψη την πολλαπλή σκοπιμότητα και τις απαιτήσεις της περιβαλλοντικής νομοθεσίας και της Οδηγίας 2000/60 για την Διαχείριση των Υδάτων.</p>
ΦΟΡΕΙΣ ΥΛΟΠΟΙΗΣΗΣ	ΚΥΡΙΟΣ ΕΡΓΟΥ
ΕΙΔΟΣ ΜΕΤΡΟΥ	Τεχνικά μέτρα Αντιπλημμυρικής Προστασίας
ΠΕΡΙΟΧΗ ΕΦΑΡΜΟΓΗΣ ΜΕΤΡΟΥ	<p>Λεκάνες απορροής ανάντη των ΖΔΥΚΠ</p> <p>GR03RAK0001</p> <p>GR03RAK0002</p> <p>GR03RAK0003</p> <p>GR03RAK0004</p> <p>GR03RAK0005</p> <p>GR03RAK0006</p> <p>GR03RAK0007</p>
ΓΕΩΓΡΑΦΙΚΗ ΕΠΙΔΡΑΣΗ ΜΕΤΡΟΥ	<p>ΖΔΥΚΠ</p> <p>GR03RAK0001</p> <p>GR03RAK0002</p> <p>GR03RAK0003</p> <p>GR03RAK0004</p> <p>GR03RAK0005</p> <p>GR03RAK0006</p> <p>GR03RAK0007</p>
ΣΥΣΧΕΤΙΣΗ ΜΕ ΣΤΟΧΟΥΣ	ΝΑΙ

ΚΑΙ ΜΕΤΡΑ ΣΔΛΑΠ	Συσχέτιση με τα μέτρα Μ03Β0902 & Μ03Β0904
ΣΥΣΧΕΤΙΣΗ ΜΕ ΚΛΙΜΑΤΙΚΗ ΑΛΛΑΓΗ	Υψηλή
ΙΕΡΑΡΧΗΣΗ	Υδάτινοι Πόροι: Δράση 3. Μέτρο 4. ΕΠΣΚΑ
ΣΤΑΔΙΟ ΥΛΟΠΟΙΗΣΗΣ	Βραχυπρόθεσμο/Μεσοπρόθεσμο
ΚΟΣΤΟΣ ΜΕΤΡΟΥ	Προτεινόμενο
ΑΝΑΛΥΣΗ ΚΟΣΤΟΥΣ	-

ΟΝΟΜΑ ΜΕΤΡΟΥ	Αξιοποίηση υφιστάμενων έργων ταμίευσης για ανάσχεση πλημμυρικών παροχών
ΚΩΔΙΚΟΣ ΜΕΤΡΟΥ	EL_03_32_10
ΦΥΣΗ ΜΕΤΡΟΥ	Μεμονωμένη Παρέμβαση
ΤΥΠΟΣ ΜΕΤΡΟΥ (ΑΞΟΝΑΣ & ΤΥΠΟΣ ΔΡΑΣΗΣ ΔΚΠ)	Προστασία, Μ32
ΣΤΟΧΟΣ ΔΚΠ	Σ2) Μείωση της πιθανότητας πλημμύρας
ΠΕΡΙΓΡΑΦΗ ΜΕΤΡΟΥ	<p>Το μέτρο περιλαμβάνει την εκπόνηση μελέτης με αντικείμενο τη διερεύνηση της συμμετοχής των ταμιευτήρων στη διαμόρφωση των πλημμυρικών απορροών και της δυνατότητας βελτιστοποίησης της λειτουργίας τους ώστε αφενός να καλύπτουν με το μέγιστο δυνατό τρόπο τις ανάγκες των χρήσεων που εξυπηρετούν και αφετέρου να προσφέρουν τη μέγιστη αντιπλημμυρική προστασία κατάντη. Οι ταμιευτήρες αυτοί θα επιλεγούν με βάση την αξιολόγηση του κινδύνου από τις πλημμύρες στα κατάντη (επιφάνεια που πλημμυρίζει και χρήσεις) μέσα από τους Χάρτες Επικινδυνότητας και Κινδύνου.</p> <p>Στο ΥΔ03 είναι κατασκευασμένο το έργο ταμίευσης νερού της τεχνητής λίμνης Τάκας. Υπό μελέτη ή μελετημένα φράγματα προβλέπονται να γίνουν στον χ. Κελεφίνας της Λακωνίας (αρδευτικό φράγμα), τον ποταμό Τάνο (αρδευτικό φράγμα) στο Άστρος, στον χ. Ράδο (φράγμα ύδρευσης) και στον χ. Χάραδρο ανάντη της συμβολής του με τον Ίναχο για την ανάσχεση των πλημμυρικών χειμερινών απορροών του και την ενίσχυση των υπόγειων υδροφορέων.</p> <p>Η μελέτη θα διερευνήσει και θα προτείνει στον φορέα διαχείρισης του φράγματος κατάλληλο πρόγραμμα λειτουργίας του ταμιευτήρα στην περίπτωση εμφάνισης ισχυρών βροχοπτώσεων με πρόβλεψη αποθήκευσης στον ταμιευτήρα τμήματος της εισερχόμενης ποσότητας υδάτων με σκοπό την μείωση της διοχετευόμενης πλημμυρικής παροχής προς τα κατάντη.</p> <p>Το πρόγραμμα λειτουργίας του ταμιευτήρα θα πρέπει να λαμβάνει υπόψη τις διατάξεις του Κανονισμού Ασφαλείας των Φραγμάτων (ΦΕΚ Β/4420-30.12.2016) και να προβλέπει τη διαρκή βελτίωση των διαδικασιών για την τήρηση ασφάλειας των φραγμάτων που υπάγονται στο εν λόγω Κανονισμό, όπως εμπίπτει στις αρμοδιότητες της Διοικητικής Αρχής Φραγμάτων (ΔΑΦ) ως επιτροπής που λειτουργεί στο πλαίσιο της Γενικής Γραμματείας Υποδομών του Υπουργείου Υποδομών και Μεταφορών (ΥΠΥΜΕ).</p> <p>Σε περιπτώσεις όπου ήδη εφαρμόζονται τα ανωτέρω, ο Φορέας Διαχείρισης του ταμιευτήρα, ενημερώνει σχετικά την αρμόδια Διεύθυνση Υδάτων.</p>
ΦΟΡΕΙΣ ΥΛΟΠΟΙΗΣΗΣ	ΦΟΡΕΙΣ ΔΙΑΧΕΙΡΙΣΗΣ ΤΑΜΙΕΥΤΗΡΩΝ
ΕΙΔΟΣ ΜΕΤΡΟΥ	Μη δομικές παρεμβάσεις

ΠΕΡΙΟΧΗ ΕΦΑΡΜΟΓΗΣ ΜΕΤΡΟΥ	Ταμιευτήρες - φράγματα ανάντη των ΖΔΥΚΠ GR03RAK0005
ΓΕΩΓΡΑΦΙΚΗ ΕΠΙΔΡΑΣΗ ΜΕΤΡΟΥ	ΖΔΥΚΠ GR03RAK0005 Περιοχές κατάντη ταμιευτήρα
ΣΥΣΧΕΤΙΣΗ ΜΕ ΣΤΟΧΟΥΣ ΚΑΙ ΜΕΤΡΑ ΣΔΛΑΠ	ΝΑΙ Το μέτρο θα πρέπει να λαμβάνει υπόψη τις προβλέψεις του ΣΔΛΑΠ για τον καθορισμό του καλού οικολογικού δυναμικού στα ΙΤΥΣ. Το μέτρο συσχετίζεται με το σχετικό μέτρο του ΣΔΛΑΠ για τον προσδιορισμό του μέγιστου εύρους διακύμανσης στάθμης ταμιευτήρων ΚΩΔΙΚΟΙ ΜΕΤΡΩΝ ΑΠΟ ΣΔΛΑΠ: Μ03Σ0901, Μ03Β0902 & Μ03Β0904
ΣΥΣΧΕΤΙΣΗ ΜΕ ΚΛΙΜΑΤΙΚΗ ΑΛΛΑΓΗ	Μέση
ΙΕΡΑΡΧΗΣΗ	Βραχυπρόθεσμο
ΣΤΑΔΙΟ ΥΛΟΠΟΙΗΣΗΣ	Προτεινόμενο
ΚΟΣΤΟΣ ΜΕΤΡΟΥ	100,000€
ΑΝΑΛΥΣΗ ΚΟΣΤΟΥΣ	Εκτιμώμενο κόστος μελετών, βάσει ανθρωποαπασχόλησης και τιμές μονάδας Κώδικα Προεκτιμώμενων αμοιβών.

ΟΝΟΜΑ ΜΕΤΡΟΥ	Εκσυγχρονισμός και αποκατάσταση αποχετευτικών / αποστραγγιστικών δικτύων
ΚΩΔΙΚΟΣ ΜΕΤΡΟΥ	EL_03_33_11
ΦΥΣΗ ΜΕΤΡΟΥ	Δέσμη Παρεμβάσεων
ΤΥΠΟΣ ΜΕΤΡΟΥ (ΑΞΟΝΑΣ & ΤΥΠΟΣ ΔΡΑΣΗΣ ΔΚΠ)	Προστασία, Μ33
ΣΤΟΧΟΣ ΔΚΠ	Μείωση της πιθανότητας πλημμύρας
ΠΕΡΙΓΡΑΦΗ ΜΕΤΡΟΥ	<p>Τα υφιστάμενα αποχετευτικά/αποστραγγιστικά δίκτυα (τάφροι και συνοδά τεχνικά έργα ρύθμισης της ροής - θυροφράγματα, σίφωνες κάτω από οδικές διαβάσεις κλπ - αφορούν κυρίως σε παλαιές κατασκευές με ελλιπή συντήρηση με αποτέλεσμα να εμφανίζουν συχνά λειτουργικά προβλήματα.</p> <p>Το μέτρο περιλαμβάνει δράσεις (που μπορεί να είναι μελέτες, έργα, εργασίες συντήρησης και καθαρισμού) για τον εκσυγχρονισμό, την αποκατάσταση και τη διαχείριση υφιστάμενων αποχετευτικών/αποστραγγιστικών δικτύων σε καλλιεργούμενες περιοχές.</p> <p>Ενδεικτικά και όχι περιοριστικά προτείνεται κατά προτεραιότητα η εφαρμογή του μέτρου εντός των κάτωθι στραγγιστικών δικτύων:</p> <p>ΠΕ Αργολίδας</p> <ul style="list-style-type: none"> • Μηδέας, Δαλαμανάρας, Γριμαριάς - Άργους: Τα δίκτυα διαχειρίζονται από Ομάδες Παραγωγών και αρδεύουν συνολική έκταση περί τα 7.000 στρέμματα. • Αγ. Αδριανού - Ροεινού. Το δίκτυο διαχειρίζεται ο ΤΟΕΒ Αγ. Αδριανού - Ροεινού και αρδεύει συνολική έκταση περί τα 2.000 στρέμματα. • Αγ. Τριάδας. Το δίκτυο διαχειρίζεται ο ΤΟΕΒ Αγ. Τριάδας και αρδεύει συνολική έκταση περί τα 3.000 στρέμματα. • Αργολικού Πεδίου. Το δίκτυο διαχειρίζεται ο ΤΟΕΒ Αργολικού Πεδίου και αρδεύει συνολική έκταση περί τα 3.000 στρέμματα. • Ασίνης - Δρεπάνου. Το δίκτυο διαχειρίζεται ο ΤΟΕΒ Ασίνης - Δρεπάνου και αρδεύει συνολική έκταση περί τα 11.000 στρέμματα.

	<ul style="list-style-type: none"> • Ήρας. Το δίκτυο διαχειρίζεται ο ΤΟΕΒ Ήρας και αρδεύει συνολική έκταση περί τα 4.500 στρέμματα. • Ιρίων. Το δίκτυο διαχειρίζεται ο ΤΟΕΒ Ιρίων και αρδεύει συνολική έκταση περί τα 9.500 στρέμματα. • Κεφαλαρίου – Άργους. Το δίκτυο διαχειρίζεται ο ΤΟΕΒ Κεφαλαρίου – Άργους και αρδεύει συνολική έκταση περί τα 12.000 στρέμματα. • Λαλούκα. Το δίκτυο διαχειρίζεται ο ΤΟΕΒ Λαλούκα και αρδεύει συνολική έκταση περί τα 2.000 στρέμματα. • Νέας Κίου. Το δίκτυο διαχειρίζεται ο ΤΟΕΒ Νέας Κίου και αρδεύει συνολική έκταση περί τα 1.500 στρέμματα. • Ν.Τίρυνθας. Το δίκτυο διαχειρίζεται ο ΤΟΕΒ Ν.Τίρυνθας και αρδεύει συνολική έκταση περί τα 3.000 στρέμματα. • Παναρίτη. Το δίκτυο διαχειρίζεται ο ΤΟΕΒ Παναρίτη και αρδεύει συνολική έκταση περί τα 1.500 στρέμματα. • Περιοχής Ναυπλίου. Το δίκτυο διαχειρίζεται ο ΤΟΕΒ Περιοχής Ναυπλίου και αρδεύει συνολική έκταση περί τα 5.300 στρέμματα. • Παλουκίδας – Μάνεση. Το δίκτυο διαχειρίζεται ο ΤΟΕΒ Παλουκίδας – Μάνεση και αρδεύει συνολική έκταση περί τα 3.000 στρέμματα. • Πυργέλας. Το δίκτυο διαχειρίζεται ο ΤΟΕΒ Πυργέλας και αρδεύει συνολική έκταση περί τα 1.500 στρέμματα. <p><u>ΠΕ Λακωνίας</u></p> <ul style="list-style-type: none"> • Τρινάσου. Το δίκτυο διαχειρίζεται ο ΤΟΕΒ Τρινάσου και αρδεύει συνολική έκταση περί τα 17.000 στρέμματα. • Μαγούλας. Το δίκτυο διαχειρίζεται ο ΤΟΕΒ Μαγούλας και αρδεύει συνολική έκταση περί τα 2.300 στρέμματα. • Αμυκλών. Το δίκτυο διαχειρίζεται ο ΤΟΕΒ Αμυκλών και αρδεύει συνολική έκταση περί τα 2.000 στρέμματα. • Φ.Ζαχαριά. Το δίκτυο διαχειρίζεται ο ΤΟΕΒ Φ.Ζαχαριά και αρδεύει συνολική έκταση περί τα 1.900 στρέμματα. • Πυργέλας. Το δίκτυο διαχειρίζεται ο ΤΟΕΒ Πυργέλας και αρδεύει συνολική έκταση περί τα 1.500 στρέμματα. • Ξηροκαμπίου. Το δίκτυο διαχειρίζεται ο ΤΟΕΒ Ξηροκαμπίου και αρδεύει συνολική έκταση περί τα 1.300 στρέμματα.
ΦΟΡΕΙΣ ΥΛΟΠΟΙΗΣΗΣ	ΥΠΑΑΤ, ΥΠΥΜΕ/Γ.Γ.ΥΠΟΔΟΜΩΝ/Δ.Α.Ε.Ε., ΑΠΟΚΕΝΤΡΩΜΕΝΗ ΔΙΟΙΚΗΣΗ ΠΕΛΟΠΟΝΝΗΣΟΥ, ΔΥΤΙΚΗΣ ΕΛΛΑΔΑΣ ΚΑΙ ΙΟΝΙΟΥ, ΑΠΟΚΕΝΤΡΩΜΕΝΗ ΔΙΟΙΚΗΣΗ ΑΤΤΙΚΗΣ, ΠΕΡΙΦΕΡΕΙΑ ΠΕΛΟΠΟΝΝΗΣΟΥ ΚΑΙ ΑΤΤΙΚΗΣ, ΔΗΜΟΙ, ΟΕΒ, ΓΟΕΒ, ΤΟΕΒ
ΕΙΔΟΣ ΜΕΤΡΟΥ	Τεχνικά μέτρα αντιπλημμυρικής προστασίας
ΠΕΡΙΟΧΗ ΕΦΑΡΜΟΓΗΣ ΜΕΤΡΟΥ	<p style="text-align: center;">ΖΔΥΚΠ</p> <p style="text-align: center;">GR03RAK0001 GR03RAK0002 GR03RAK0003 GR03RAK0004 GR03RAK0005 GR03RAK0006 GR03RAK0007</p>
ΓΕΩΓΡΑΦΙΚΗ ΕΠΙΔΡΑΣΗ ΜΕΤΡΟΥ	Στις πλημμυρικές ζώνες που εμφανίζονται στους Χάρτες Επικινδυνότητας Πλημμύρας για T=100έτη
ΣΥΣΧΕΤΙΣΗ ΜΕ ΣΤΟΧΟΥΣ ΚΑΙ ΜΕΤΡΑ ΣΔΛΑΠ	<p style="text-align: center;">ΝΑΙ</p> <p style="text-align: center;">ΚΩΔΙΚΟΣ ΜΕΤΡΟΥ ΑΠΟ ΣΔΛΑΠ: Μ03Β0904</p>
ΣΥΣΧΕΤΙΣΗ ΜΕ	Μέση

ΚΛΙΜΑΤΙΚΗ ΑΛΛΑΓΗ	
ΙΕΡΑΡΧΗΣΗ	Βραχυπρόθεσμο/Μεσοπρόθεσμο
ΣΤΑΔΙΟ ΥΛΟΠΟΙΗΣΗΣ	Σε εξέλιξη
ΚΟΣΤΟΣ ΜΕΤΡΟΥ	1,500,000€
ΑΝΑΛΥΣΗ ΚΟΣΤΟΥΣ	Εκτίμηση μήκους στραγγιστικών δικτύων στα οποία έχει εφαρμογή το μέτρο και μεσοσταθμικό κόστος €50.000/ km για σχετικές δράσεις

ΟΝΟΜΑ ΜΕΤΡΟΥ	Μελέτες/Έργα Αντιπλημμυρικής Προστασίας
ΚΩΔΙΚΟΣ ΜΕΤΡΟΥ	EL_03_33_12
ΦΥΣΗ ΜΕΤΡΟΥ	Δέσμη Παρεμβάσεων
ΤΥΠΟΣ ΜΕΤΡΟΥ (ΑΞΟΝΑΣ & ΤΥΠΟΣ ΔΡΑΣΗΣ ΔΚΠ)	Προστασία, Μ33
ΣΤΟΧΟΣ ΔΚΠ	Σ2) Μείωση της πιθανότητας πλημμύρας
ΠΕΡΙΓΡΑΦΗ ΜΕΤΡΟΥ	<p>Το μέτρο περιλαμβάνει δράσεις :</p> <p>i. οριοθέτησης ποταμών και χειμάρρων</p> <p>ii. διευθέτησης ποταμών/χειμάρρων για την αύξηση της παροχετευτικότητάς τους, την προστασία της κοίτης (επένδυση και αντιστήριξη πρανών και πυθμένα) και τη ρύθμιση της ροής (κατασκευή αναβαθμών για τη μείωση της κατά μήκος κλίσης, λεκάνες καταστροφής ενέργειας για την εκτόνωση της ροής κλπ.)</p> <p>iii. κατασκευής αντιπλημμυρικών αναχωμάτων για την ασφαλή παροχέτευση των πλημμυρικών αιχμών</p> <p>iv. κατασκευής λιμνών κατακράτησης και φραγμάτων ανάσχεσης πλημμυρικών ροών</p> <p>v. παράπλευρης εκτόνωσης/αποθήκευσης των πλημμυρικών ροών για την αντιμετώπιση των πλημμυρικών φαινομένων και τη μείωση του πλημμυρικού κινδύνου που μελετώνται ή έχουν μελετηθεί και προγραμματίζεται να υλοποιηθούν στο Υδατικό Διαμέρισμα και κατά προτεραιότητα στις ζώνες πλημμύρας 100ετίας εντός των ΖΔΥΚΠ.</p> <p>Σημειώνεται ότι η αναφορά στο T=100 αναφέρεται στη γεωγραφική επίδραση του μέτρου και δεν σχετίζεται με το μέγεθος σχεδιασμού των αντιπλημμυρικών έργων, το οποίο ορίζεται με βάση τους εκάστοτε ισχύοντες κανονισμούς και τις τεχνικές προδιαγραφές των μελετών των υπ' όψιν έργων.</p> <p>Ενδεικτικά και όχι περιοριστικά για το ΥΔ03 προτείνονται κατά προτεραιότητα:</p> <ul style="list-style-type: none"> • η εκπόνηση μελέτης αντιπλημμυρικής προστασίας κάτω ρου του Ευρώτα ποταμού • η κατασκευή αντιπλημμυρικού φράγματος χειμάρρου Ξηριά ΠΕ Αργολίδος • η αποκατάσταση αντιπλημμυρικών έργων και έργων προστασίας του χειμάρρου Ίναχου ΠΕ Αργολίδος
ΦΟΡΕΙΣ ΥΛΟΠΟΙΗΣΗΣ	ΥΠΥΜΕ/ΓΕΝΙΚΗ ΓΡΑΜΜΑΤΕΙΑ ΥΠΟΔΟΜΩΝ/ΓΕΝΙΚΗ Δ/ΝΣΗ ΥΔΡΑΥΛΙΚΩΝ ΚΑΙ ΚΤΙΡΙΑΚΩΝ ΥΠΟΔΟΜΩΝ/ΔΑΕΕ, ΑΠΟΚΕΝΤΡΩΜΕΝΗ ΔΙΟΙΚΗΣΗ ΠΕΛΟΠΟΝΝΗΣΟΥ, ΔΥΤΙΚΗΣ ΕΛΛΑΔΑΣ ΚΑΙ ΙΟΝΙΟΥ, ΠΕΡΙΦΕΡΕΙΕΣ ΠΕΛΟΠΟΝΝΗΣΟΥ ΚΑΙ ΑΤΤΙΚΗΣ (Δ/ΝΣΕΙΣ ΤΕΧΝΙΚΩΝ ΥΠΗΡΕΣΙΩΝ), ΔΗΜΟΙ
ΕΙΔΟΣ ΜΕΤΡΟΥ	Τεχνικά μέτρα αντιπλημμυρικής προστασίας
ΠΕΡΙΟΧΗ ΕΦΑΡΜΟΓΗΣ	ΖΔΥΚΠ

ΜΕΤΡΟΥ	GR03RAK0001 GR03RAK0002 GR03RAK0003 GR03RAK0004 GR03RAK0005 GR03RAK0006 GR03RAK0007
ΓΕΩΓΡΑΦΙΚΗ ΕΠΙΔΡΑΣΗ ΜΕΤΡΟΥ	Πλημμυρικές ζώνες που εμφανίζονται στους Χάρτες Επικινδυνότητας Πλημμύρας για T=100έτη
ΣΥΣΧΕΤΙΣΗ ΜΕ ΣΤΟΧΟΥΣ ΚΑΙ ΜΕΤΡΑ ΣΔΛΑΠ	ΝΑΙ Συσχέτιση με τα μέτρα M03B0902 & M03B0904
ΣΥΣΧΕΤΙΣΗ ΜΕ ΚΛΙΜΑΤΙΚΗ ΑΛΛΑΓΗ	Υψηλή
ΙΕΡΑΡΧΗΣΗ	Γεωργία και κτηνοτροφία: Δράση 5. Μέτρο 2. ΕΣΠΚΑ
ΣΤΑΔΙΟ ΥΛΟΠΟΙΗΣΗΣ	Βραχυπρόθεσμο/Μεσοπρόθεσμο
ΚΟΣΤΟΣ ΜΕΤΡΟΥ	Σε εξέλιξη
ΑΝΑΛΥΣΗ ΚΟΣΤΟΥΣ	6,500,000€
	Από ΠΕΠ Πελοποννήσου και Αττικής (άξονας 5) και άλλα χρηματοδοτικά εργαλεία για συναφείς δράσεις.

ΟΝΟΜΑ ΜΕΤΡΟΥ	Έργα αντικατάστασης και συμπλήρωσης υφιστάμενων δικτύων αποχέτευσης όμβριων υδάτων
ΚΩΔΙΚΟΣ ΜΕΤΡΟΥ	EL_03_34_13
ΦΥΣΗ ΜΕΤΡΟΥ	Δέσμη Παρεμβάσεων
ΤΥΠΟΣ ΜΕΤΡΟΥ (ΑΞΟΝΑΣ & ΤΥΠΟΣ ΔΡΑΣΗΣ ΔΚΠ)	Προστασία, M34
ΣΤΟΧΟΣ ΔΚΠ	Σ2) Μείωση της πιθανότητας πλημμύρας
ΠΕΡΙΓΡΑΦΗ ΜΕΤΡΟΥ	<p>Το μέτρο αφορά στην αντικατάσταση, ενίσχυση και συμπλήρωση των έργων αποχέτευσης όμβριων υδάτων (έργα συλλογής, μεταφοράς και διάθεσης όμβριων υδάτων στους διαθέσιμους αποδέκτες), με προτεραιότητα σε περιοχές υψηλών οικιστικών αναγκών και απαιτήσεων εντός των Ζωνών Δυνητικά Υψηλού Κινδύνου Πλημμύρας.</p> <p>Σχετικά έργα δρομολογούνται τόσο στο πλαίσιο των Περιφερειακών Επιχειρησιακών Προγραμμάτων, όσο και από το ΕΠ ΥΜΕΠΕΡΑΑ. Θα πρέπει σε πρώτη φάση να καταγραφούν τυχόν υφιστάμενα δίκτυα αποχέτευσης όμβριων υδάτων και να αξιολογηθεί η επάρκεια των υφιστάμενων υποδομών από τους αρμόδιους φορείς, με σκοπό τον καθορισμό προτεραιοτήτων στην περιοχή, ώστε να είναι δυνατό να δρομολογηθούν αντίστοιχα έργα κατά την παρούσα ή και επόμενη διαχειριστική περίοδο. Σκοπός του μέτρου είναι η μείωση των κινδύνων πλημμύρας και η αντιπλημμυρική προστασία των περιοχών. Ενδεικτικά όχι περιοριστικά για το ΥΔ03 αναφέρονται προς εφαρμογή του μέτρου οι πόλεις: Σπάρτη, Τρίπολη, Άργος, Ναύπλιο και οι οικισμοί Σκάλας, Βλαχιώτης, Έλος, Μαγούλα, Παράλιο Άστρος, Ίρια, Κατσιγιανναίικα, Καρνεζαίικα, οι οικισμοί του οροπεδίου της Τρίπολης, οι οικισμοί του Αργολικού Πεδίου (Νέα Κίος, Ίναχος, Ηραίο κτλ), Ασίνη, Δρέπανο, Βλαχέρνα, Κανδήλα, Λίμνη και Παλαιόπυργος όπου έχουν παρουσιαστεί κατά καιρούς πλημμυρικά προβλήματα.</p>
ΦΟΡΕΙΣ ΥΛΟΠΟΙΗΣΗΣ	ΥΠΥΜΕ/ΓΕΝΙΚΗ ΓΡΑΜΜΑΤΕΙΑ ΥΠΟΔΟΜΩΝ/ΓΕΝΙΚΗ Δ/ΝΣΗ ΥΔΡΑΥΛΙΚΩΝ ΚΑΙ ΚΤΙΡΙΑΚΩΝ ΥΠΟΔΟΜΩΝ/ΔΑΕΕ, ΠΕΡΙΦΕΡΕΙΕΣ

	ΠΕΛΟΠΟΝΝΗΣΟΥ ΚΑΙ ΑΤΤΙΚΗΣ, ΔΗΜΟΙ, ΔΕΥΑ
ΕΙΔΟΣ ΜΕΤΡΟΥ	Τεχνικά μέτρα Αντιπλημμυρικής Προστασίας
ΠΕΡΙΟΧΗ ΕΦΑΡΜΟΓΗΣ ΜΕΤΡΟΥ	ΖΔΥΚΠ GR03RAK0001 GR03RAK0002 GR03RAK0003 GR03RAK0004 GR03RAK0005 GR03RAK0006 GR03RAK0007
ΓΕΩΓΡΑΦΙΚΗ ΕΠΙΔΡΑΣΗ ΜΕΤΡΟΥ	ΖΔΥΚΠ GR03RAK0001 GR03RAK0002 GR03RAK0003 GR03RAK0004 GR03RAK0005 GR03RAK0006 GR03RAK0007
ΣΥΣΧΕΤΙΣΗ ΜΕ ΣΤΟΧΟΥΣ ΚΑΙ ΜΕΤΡΑ ΣΔΛΑΠ	-
ΣΥΣΧΕΤΙΣΗ ΜΕ ΚΛΙΜΑΤΙΚΗ ΑΛΛΑΓΗ	Υψηλή Υποδομές και Μεταφορές: Δράση 2. ΕΣΠΚΑ
ΙΕΡΑΡΧΗΣΗ	Βραχυπρόθεσμο/Μεσοπρόθεσμο
ΣΤΑΔΙΟ ΥΛΟΠΟΙΗΣΗΣ	Σε εξέλιξη
ΚΟΣΤΟΣ ΜΕΤΡΟΥ	2,500,000€
ΑΝΑΛΥΣΗ ΚΟΣΤΟΥΣ	Από ΠΕΠ Πελοποννήσου και Αττικής (άξονας 5) και άλλα χρηματοδοτικά εργαλεία για συναφείς δράσεις

ΟΝΟΜΑ ΜΕΤΡΟΥ	Σύνταξη νέων κανονισμών μελέτης έργων αποχέτευσης ομβρίων και αντιπλημμυρικής προστασίας
ΚΩΔΙΚΟΣ ΜΕΤΡΟΥ	EL_03_35_14
ΦΥΣΗ ΜΕΤΡΟΥ	Δέσμη Παρεμβάσεων
ΤΥΠΟΣ ΜΕΤΡΟΥ (ΑΞΟΝΑΣ & ΤΥΠΟΣ ΔΡΑΣΗΣ ΔΚΠ)	Προστασία, Μ35
ΣΤΟΧΟΣ ΔΚΠ	Σ2) Μείωση της πιθανότητας πλημμύρας
ΠΕΡΙΓΡΑΦΗ ΜΕΤΡΟΥ	Οι υφιστάμενες προδιαγραφές μελέτης έργων αποχέτευσης ομβρίων και αντιπλημμυρικής προστασίας χρονολογούνται από την δεκαετία '70. Χρειάζεται να συνταχθεί νέος Κανονισμός που θα λάβει υπόψη του τις Οδηγίες 2000/60 και 2007/60, την σύγχρονη Περιβαλλοντική Νομοθεσία, την σύγχρονη Χωροταξική - Πολεοδομική Νομοθεσία και τις νεότερες εξελίξεις στον τομέα της διαχείρισης πλημμυρικών απορροών και ομβρίων υδάτων (εναλλακτικές πρακτικές αποκατάστασης και αναβάθμισης υδατορευμάτων με προτεραιότητα την προώθηση ήπιων (πράσινων) παρεμβάσεων διαμόρφωσης της κοίτης και των παρόχθιων εκτάσεων, εναλλακτικές πρακτικές μείωσης της επιφανειακής απορροής, τεχνικές λύσεις Φυσικής Συγκράτησης Υδάτων (ΦΣΥ) κλπ).
ΦΟΡΕΙΣ ΥΛΟΠΟΙΗΣΗΣ	ΥΠΥΜΕ/ΓΕΝΙΚΗ ΓΡΑΜΜΑΤΕΙΑ ΥΠΟΔΟΜΩΝ/ΓΕΝΙΚΗ Δ/ΝΣΗ ΥΔΡΑΥΛΙΚΩΝ ΚΑΙ ΚΤΙΡΙΑΚΩΝ ΥΠΟΔΟΜΩΝ/ΔΑΕΕ

ΕΙΔΟΣ ΜΕΤΡΟΥ	Νομοθετικές/ Διοικητικές ρυθμίσεις
ΠΕΡΙΟΧΗ ΕΦΑΡΜΟΓΗΣ ΜΕΤΡΟΥ	Επίπεδο χώρας/ Υδατικό Διαμέρισμα Ανατολικής Πελοποννήσου
ΓΕΩΓΡΑΦΙΚΗ ΕΠΙΔΡΑΣΗ ΜΕΤΡΟΥ	Επίπεδο χώρας/ Υδατικό Διαμέρισμα Ανατολικής Πελοποννήσου
ΣΥΣΧΕΤΙΣΗ ΜΕ ΣΤΟΧΟΥΣ ΚΑΙ ΜΕΤΡΑ ΣΔΛΑΠ	-
ΣΥΣΧΕΤΙΣΗ ΜΕ ΚΛΙΜΑΤΙΚΗ ΑΛΛΑΓΗ	Υψηλή Δράση 2. Μέτρο 1. Μέτρο 2. ΕΠΣΚΑ
ΙΕΡΑΡΧΗΣΗ	Βραχυπρόθεσμο
ΣΤΑΔΙΟ ΥΛΟΠΟΙΗΣΗΣ	Σε εξέλιξη
ΚΟΣΤΟΣ ΜΕΤΡΟΥ	45,000€
ΑΝΑΛΥΣΗ ΚΟΣΤΟΥΣ	Το κόστος προκύπτει από επιμερισμό της συμβατικής αμοιβής της μελέτης που υλοποιείται από το ΥΠΥΜΕ/ ΔΑΕΕ στα 14 Υδατικά Διαμερίσματα

ΟΝΟΜΑ ΜΕΤΡΟΥ	Σύνταξη Στρατηγικών Σχεδίων (Master Plan) Έργων Αντιπλημμυρικής Προστασίας
ΚΩΔΙΚΟΣ ΜΕΤΡΟΥ	EL_03_35_15
ΦΥΣΗ ΜΕΤΡΟΥ	Μεμονωμένη Παρέμβαση
ΤΥΠΟΣ ΜΕΤΡΟΥ (ΑΞΟΝΑΣ & ΤΥΠΟΣ ΔΡΑΣΗΣ ΔΚΠ)	Προστασία, Μ35
ΣΤΟΧΟΣ ΔΚΠ	Σ2) Μείωση της πιθανότητας πλημμύρας
ΠΕΡΙΓΡΑΦΗ ΜΕΤΡΟΥ	<p>Τα αντιπλημμυρικά έργα που μελετήθηκαν και κατασκευάστηκαν κατά καιρούς, δεν υλοποιήθηκαν με βάση κάποιον Γενικό Αντιπλημμυρικό Σχεδιασμό, αλλά σχεδιάστηκαν συχνά αποσπασματικά, κυρίως με γνώμονα τις εκάστοτε τοπικές ανάγκες. Το Στρατηγικό Σχέδιο Έργων Αντιπλημμυρικής Προστασίας (Master Plan) έχει στόχο να εντοπίσει και να ιεραρχήσει τα απαιτούμενα Έργα Αντιπλημμυρικής Προστασίας σε επίπεδο Υδατικού Διαμερίσματος και Λεκάνης Απορροής για τον μετριασμό των συνεπειών στις περιοχές που περιλαμβάνονται στους Χάρτες με T=100. Διευκρινίζεται ότι η αναφορά «T=100 έτη» αναφέρεται στη γεωγραφική επίδραση του μέτρου και δεν σχετίζεται με το μέγεθος σχεδιασμού των αντιπλημμυρικών έργων και υλοποίησης των οριοθετήσεων, τα οποία ορίζονται με βάση του εκάστοτε ισχύοντες κανονισμούς και τις τεχνικές προδιαγραφές των μελετών των υπ' όψη έργων.</p> <p>Το αντικείμενο του Master Plan ενδεικτικά περιλαμβάνει τα ακόλουθα:</p> <p>α) Συλλογή διαθέσιμων μελετών έργων αντιπλημμυρικής προστασίας (στην ορεινή και στην πεδινή ζώνη) και αξιολόγηση της δυνατότητας εφαρμογής τους λαμβάνοντας υπόψη τις σημερινές συνθήκες και την υφιστάμενη περιβαλλοντική νομοθεσία</p> <p>β) Καταγραφή των υφιστάμενων και υπό μελέτη/ κατασκευή αντιπλημμυρικών έργων (συμπεριλαμβανομένων των ορεινών υδρονομικών έργων)</p> <p>γ) Αξιολόγηση της επάρκειας και κατάστασης στην οποία βρίσκονται τα υφιστάμενα αντιπλημμυρικά έργα</p> <p>δ) Αξιολόγηση της επάρκειας των σημαντικών εγκάρσιων οδικών διαβάσεων</p> <p>ε) Συλλογή πληροφοριών για πλημμυρικά γεγονότα</p>

στ) Ανάλυση και παρουσίαση της υφιστάμενης κατάστασης
 ζ) Συζήτηση και καταγραφή των απόψεων των τοπικών οργάνων της Διοίκησης που εμπλέκονται στην αντιπλημμυρική προστασία
 η) Διαμόρφωση και αξιολόγηση εναλλακτικών σεναρίων δράσεων και έργων

Στα εναλλακτικά σενάρια θα εξετάζονται κατά προτεραιότητα, δράσεις και έργα που αφορούν:

- την δυνατότητα μείωσης της ροής και διαχείρισης των φερτών υλών μέσω αξιοποίησης "φυσικών" μεθόδων, με έμφαση στα έργα ορεινής υδρονομίας
- την δυνατότητα ρύθμισης της ροής μέσω κατασκευαστικών παρεμβάσεων όπως διευθετήσεις, ταμιευτήρες ανάσχεσης κ.α.
- την δυνατότητα κατασκευής ή βελτίωσης και ενίσχυσης έργων προστασίας
- την δυνατότητα μείωσης της ροής μέσω μεθόδων Διαχείρισης Επιφανειακών Νερών
- την δυνατότητα ανάπτυξης παρεμβάσεων παράπλευρης εκτόνωσης πλημμυρικών ροών

Τα εναλλακτικά σενάρια θα αξιολογηθούν με τη βοήθεια μοντέλων υδρολογικής και υδραυλικής προσομοίωσης λαμβάνοντας υπόψη και το λειτουργικό κόστος.

Μέσω του Master Plan οι ενδεχόμενες κατασκευαστικές παρεμβάσεις διευθετήσεων θα λάβουν προτεραιότητα από κατάντη προς ανάντη.

Για κάθε προτεινόμενο σενάριο θα δοθεί εκτίμηση του κόστους υλοποίησης, συμπεριλαμβανομένου του κόστους μελετών, δημοπράτησης και κατασκευής.

θ) Προγραμματισμό και ιεράρχηση των δράσεων και μελετών κατασκευής έργων με βάση τεχνικά, οικονομικά, κοινωνικά και περιβαλλοντικά κριτήρια

ι) Προτάσεις για χρηματοδότηση, λειτουργία και διαχείριση των έργων.

Το Master Plan πρέπει να είναι σύμφωνο με τις προβλέψεις των Σχεδίων Διαχείρισης της Οδηγίας 2000/60/ΕΚ (κατάσταση ΥΣ, εξαιρέσεις, κλπ.) και για το σκοπό αυτό θα πρέπει να έχει τη σύμφωνη γνώμη της αρμόδιας Δ/νσης Υδάτων.

Η υλοποίηση του Master Plan θα γίνει από το ΥΠ.Υ.ΜΕ/Γ.Γ.ΥΠΟΔΟΜΩΝ/Δ.Α.Ε.Ε. ή τις ΠΕΡΙΦΕΡΕΙΕΣ κατά περίπτωση και μετά την οριστικοποίησή του, θα πρέπει να λαμβάνεται υπόψη από όλους τους φορείς, τα έργα των οποίων, εμπλέκονται με την αντιπλημμυρική προστασία, ώστε να είναι τα έργα τους εναρμονισμένα με τον υλοποιηθέντα γενικό αντιπλημμυρικό σχεδιασμό κάθε περιοχής.

Μέχρι την οριστικοποίηση του Master Plan διατηρείται ο υφιστάμενος προγραμματισμός υλοποίησης μελετών και έργων αντιπλημμυρικής προστασίας.

Σημειώνεται ότι η αναφορά στο T=100 αναφέρεται στην γεωγραφική επίδραση του μέτρου και δεν σχετίζεται με το μέγεθος σχεδιασμού των αντιπλημμυρικών έργων το οποίο ορίζεται με βάση τους εκάστοτε ισχύοντες κανονισμούς και τις τεχνικές προδιαγραφές των μελετών των υπ' όψιν έργων.

	ΥΔΡΑΥΛΙΚΩΝ ΚΑΙ ΚΤΙΡΙΑΚΩΝ ΥΠΟΔΟΜΩΝ/ΔΑΕΕ, ΑΠΟΚΕΝΤΡΩΜΕΝΗ ΔΙΟΙΚΗΣΗ ΠΕΛΟΠΟΝΝΗΣΟΥ, ΔΥΤΙΚΗΣ ΕΛΛΑΔΑΣ ΚΑΙ ΙΟΝΙΟΥ, ΑΠΟΚΕΝΤΡΩΜΕΝΗ ΔΙΟΙΚΗΣΗ ΑΤΤΙΚΗΣ, ΠΕΡΙΦΕΡΕΙΕΣ ΠΕΛΟΠΟΝΝΗΣΟΥ ΚΑΙ ΑΤΤΙΚΗΣ
ΕΙΔΟΣ ΜΕΤΡΟΥ	Τεχνικά μέτρα Αντιπλημμυρικής Προστασίας
ΠΕΡΙΟΧΗ ΕΦΑΡΜΟΓΗΣ ΜΕΤΡΟΥ	ΥΔΑΤΙΚΟ ΔΙΑΜΕΡΙΣΜΑ ΑΝΑΤΟΛΙΚΗΣ ΠΕΛΟΠΟΝΝΗΣΟΥ (ΕΛ03)
ΓΕΩΓΡΑΦΙΚΗ ΕΠΙΔΡΑΣΗ ΜΕΤΡΟΥ	ΥΔΑΤΙΚΟ ΔΙΑΜΕΡΙΣΜΑ ΑΝΑΤΟΛΙΚΗΣ ΠΕΛΟΠΟΝΝΗΣΟΥ (ΕΛ03)
ΣΥΣΧΕΤΙΣΗ ΜΕ ΣΤΟΧΟΥΣ ΚΑΙ ΜΕΤΡΑ ΣΔΛΑΠ	ΝΑΙ Συσχέτιση με τα μέτρα: Μ03Β0902 και Μ03Β0904
ΣΥΣΧΕΤΙΣΗ ΜΕ ΚΛΙΜΑΤΙΚΗ ΑΛΛΑΓΗ	Υψηλή
ΙΕΡΑΡΧΗΣΗ	Υδάτινοι πόροι: Δράση 5. ΕΠΣΚΑ
ΣΤΑΔΙΟ ΥΛΟΠΟΙΗΣΗΣ	Βραχυπρόθεσμο
ΚΟΣΤΟΣ ΜΕΤΡΟΥ	Προτεινόμενο
ΑΝΑΛΥΣΗ ΚΟΣΤΟΥΣ	2,000,000€
	Εκτίμηση βάσει ανθρωποαπασχόλησης και τιμές μονάδας Κώδικα Προεκτιμώμενων αμοιβών

ΟΝΟΜΑ ΜΕΤΡΟΥ	Συντήρηση υφιστάμενων Ορεινών Υδρονομικών Έργων
ΚΩΔΙΚΟΣ ΜΕΤΡΟΥ	ΕΛ_03_35_16
ΦΥΣΗ ΜΕΤΡΟΥ	Δέσμη Παρεμβάσεων
ΤΥΠΟΣ ΜΕΤΡΟΥ (ΑΞΟΝΑΣ & ΤΥΠΟΣ ΔΡΑΣΗΣ ΔΚΠ)	Προστασία, Μ35
ΣΤΟΧΟΣ ΔΚΠ	Σ2) Μείωση της πιθανότητας πλημμύρας
ΠΕΡΙΓΡΑΦΗ ΜΕΤΡΟΥ	<p>Το μέτρο περιλαμβάνει τη συντήρηση υφιστάμενων Ορεινών Υδρονομικών Έργων σε λεκάνες απορροής χειμάρρων και χειμαρροποτάμων για τον μετριασμό των συνεπειών στις περιοχές που περιλαμβάνονται σε ζώνες κατάκλυσης για T=100. Τα περισσότερα τεχνικά ορεινά υδρονομικά έργα κατασκευάστηκαν κατά τα μέσα του 20ου αιώνα μεταξύ των δεκαετιών 1930 και 1960 σε δυσπρόσιτες θέσεις. Κάθε τεχνικό έργο είναι οργανικά και λειτουργικά συνδεδεμένο με τα υπόλοιπα σε μια σειρά ή ένα σύστημα διευθέτησης και η κατάρρευση του είναι δυνατό να οδηγήσει σε αστάθεια όλο το σύστημα με μια αντίδραση τύπου ντόμινο. Πολλά από τα έργα αυτά, υπό την επίδραση πολύ δυσμενών περιβαλλοντικών συνθηκών επί πολλών δεκαετιών, βρίσκονται σήμερα σε κακή κατάσταση και απαιτούν συντήρηση και επισκευή για να συνεχίσουν να συνεισφέρουν στην αντιδιαβρωτική και αντιπλημμυρική προστασία αλλά και στην ευστάθεια ολόκληρου του συστήματος διευθέτησης. Οι εργασίες θα μελετώνται και θα προγραμματίζονται από τις Διευθύνσεις Δασών και τα Δασαρχεία που είναι υπεύθυνα για την συντήρηση των έργων στην περιοχή ευθύνης τους.</p> <p>Ο εντοπισμός των υφιστάμενων έργων που χρειάζονται συντήρηση θα γίνει μέσω ελέγχου επάρκειας που θα γίνει κατά την εκπόνηση των μελετών του Μέτρου ΕΛ_03_31_08</p> <p>Ενδεικτικά και όχι περιοριστικά, κατά προτεραιότητα αναφέρονται οι παρακάτω ορεινές λεκάνες 2ης τάξης οι οποίες απορρέουν σε ζώνες κατάκλυσης για T=100 με βάση τους Χάρτες Κινδύνων Πλημμύρας, στις οποίες απαιτείται να γίνουν κατά προτεραιότητα εργασίες</p>

	<p>συντήρησης:</p> <p>(1) Σε τμήμα της βορειοανατολικής λεκάνης του π. Ίναχου</p> <p>(2) Λεκάνες ανάντη του Άστρους</p> <p>(3) Σε τμήμα της βορειοδυτικής λεκάνης του Ευρώτα.</p>
ΦΟΡΕΙΣ ΥΛΟΠΟΙΗΣΗΣ	ΑΠΟΚΕΝΤΡΩΜΕΝΗ ΔΙΟΙΚΗΣΗ ΠΕΛΟΠΟΝΝΗΣΟΥ ΔΥΤΙΚΗΣ ΕΛΛΑΔΑΣ ΚΑΙ ΙΟΝΙΟΥ, ΑΠΟΚΕΝΤΡΩΜΕΝΗ ΔΙΟΙΚΗΣΗ ΑΤΤΙΚΗΣ, ΔΙΕΥΘΥΝΣΕΙΣ ΔΑΣΩΝ, ΔΑΣΑΡΧΕΙΑ
ΕΙΔΟΣ ΜΕΤΡΟΥ	Τεχνικά μέτρα Αντιπλημμυρικής Προστασίας
ΠΕΡΙΟΧΗ ΕΦΑΡΜΟΓΗΣ ΜΕΤΡΟΥ	Κατά προτεραιότητα σε ορεινές λεκάνες οι οποίες απορρέουν σε ζώνες κατάκλυσης για T=100 ΖΔΥΚΠ GR03RAK0002 GR03RAK0003 GR03RAK0006
ΓΕΩΓΡΑΦΙΚΗ ΕΠΙΔΡΑΣΗ ΜΕΤΡΟΥ	Πλημμυρικές ζώνες που εμφανίζονται στους Χάρτες Επικινδυνότητας Πλημμύρας για T=100έτη
ΣΥΣΧΕΤΙΣΗ ΜΕ ΣΤΟΧΟΥΣ ΚΑΙ ΜΕΤΡΑ ΣΔΛΑΠ	ΝΑΙ Συσχέτιση με τα μέτρα M03B0902 & M03B0904
ΣΥΣΧΕΤΙΣΗ ΜΕ ΚΛΙΜΑΤΙΚΗ ΑΛΛΑΓΗ	Υψηλή Υδάτινοι Πόροι: Δράση 2. ΕΣΠΚΑ
ΙΕΡΑΡΧΗΣΗ	Μεσοπρόθεσμο
ΣΤΑΔΙΟ ΥΛΟΠΟΙΗΣΗΣ	Προτεινόμενο
ΚΟΣΤΟΣ ΜΕΤΡΟΥ	700,000 €
ΑΝΑΛΥΣΗ ΚΟΣΤΟΥΣ	<p>Το κόστος της μελέτης επάρκειας των υφιστάμενων έργων από την οποία θα προκύψουν και οι απαραίτητες συντηρήσεις, συμπεριλαμβάνεται στο κόστος των αντίστοιχων μελετών του Μέτρου για την Προώθηση πρακτικών ανάσχεσης των πλημμυρικών ροών και συγκράτησης φερτών υλικών, με έμφαση στα Μέτρα Φυσικής Συγκράτησης Υδάτων (ΜΦΣΥ).</p> <p>Το κόστος υλοποίησης αφορά την εκπόνηση μελέτης ελέγχου επάρκειας των υφιστάμενων έργων δασοτεχνικής διευθέτησης των ορεινών λεκανών απορροής και εκτιμήθηκε βάσει της ΥΑ αριθ. 85233/1674 (ΦΕΚ 386 Β'/30.03.2006) «Καθορισμός των προεκτιμώμενων αμοιβών για την εκπόνηση των μελετών δασοτεχνικής διευθέτησης χειμάρρων και την εκτέλεση των σχετικών τοπογραφικών εργασιών», των Οδηγιών Εφαρμογής της ανωτέρω ΥΑ με αριθ. πρωτ. 85249/574/4.4.2006 και την ΥΑ Αριθ. ΔΝΣγ/32129/ΦΝ466 (ΦΕΚ 2519Β'/20.07.2017).</p>

ΟΝΟΜΑ ΜΕΤΡΟΥ	Διαχειριστικά μέτρα χρήσεων γης σε λεκάνες απορροής χειμάρρων.
ΚΩΔΙΚΟΣ ΜΕΤΡΟΥ	EL_03_35_17
ΦΥΣΗ ΜΕΤΡΟΥ	Δέσμη Παρεμβάσεων
ΤΥΠΟΣ ΜΕΤΡΟΥ (ΑΞΟΝΑΣ & ΤΥΠΟΣ ΔΡΑΣΗΣ ΔΚΠ)	Προστασία, M35
ΣΤΟΧΟΣ ΔΚΠ	Σ2) Μείωση της πιθανότητας πλημμύρας
ΠΕΡΙΓΡΑΦΗ ΜΕΤΡΟΥ	Διαχειριστικά μέτρα χρήσεων γης και βέλτιστων πρακτικών (BMPs) στη δασοκομία, κτηνοτροφία και γεωργία σε λεκάνες απορροής χειμάρρων που εισρέουν σε Ζώνη Κινδύνου Πλημμύρας T100.

Ενδεικτικά το μέτρο περιλαμβάνει δράσεις όπως:

- Σύνταξη διαχειριστικών σχεδίων βοσκοτόπων με σκοπό την προστασία των λεκανών απορροής από την υπερβόσκηση.

Η υπερβόσκηση είναι μια από τις κύριες αιτίες υποβάθμισης της βλάστησης και των εδαφών σε ορεινές λεκάνες απορροής με δυσμενείς επιπτώσεις στις υδρολογικές παραμέτρους και στην πλημμυρογένεση. Παράλληλα η συνεισφορά των βοσκοτόπων στις διατροφικές ανάγκες της ελληνικής κτηνοτροφίας είναι πολύ σημαντική, και η αξιοποίηση χωρίς την υποβάθμισή τους επιτυγχάνεται με ειδικά σχέδια διαχείρισης.

Η βόσκηση εντός των εκτάσεων που προστατεύονται από την δασική νομοθεσία ασκείται ελεύθερα, στο βαθμό που δεν παρεμποδίζεται η φυσική εξέλιξη και ανάπτυξη, καθώς και οι παραγωγικές, προστατευτικές, υδρονομικές, αισθητικές και λοιπές λειτουργίες των οικοσυστημάτων που συγκροτεί η φυόμενη στις ανωτέρω εκτάσεις βλάστηση (παρ. 2, αρθ. 103 του ΝΔ 86/1969).

Τα κριτήρια για την κατάταξη των βοσκοτόπων σε ζώνες χαμηλής, μεσαίας ή υψηλής βοσκοϊκανότητας, τα στρέμματα που αναλογούν ανά ζωική μονάδα ανάλογα με τη βοσκοϊκανότητα του βοσκοτόπων, καθώς και κάθε άλλο σχετικό θέμα καθορίζονται με Υπουργική Απόφαση. Η βοσκή εντός των δασικών εκτάσεων, στις οποίες δεν έχει απαγορευθεί, ασκείται επί τη βάση διαχειριστικού σχεδίου βόσκησης (παρ. 4, αρθ. 103 του ΝΔ 86/1969).

Τα Διαχειριστικά Σχέδια Βόσκησης (ΔΣΒ) προβλέπονται και από το Ν. 4351 (ΦΕΚ Α 164/4.12.2015) άρθ. 3. Με αυτά ρυθμίζονται οι όροι χρήσης των εν λόγω εκτάσεων για βόσκηση, σύμφωνα με τις υφιστάμενες και τις προκύπτουσες, συμβατές με τη δασική νομοθεσία και τη βοσκή παράλληλες χρήσεις και τη βοσκοϊκανότητα της κάθε περιοχής και διασφαλίζεται η αειφόρος διαχείριση και απρόσκοπτη αξιοποίηση των βοσκήσιμων γαιών για τις ανάγκες βόσκησης των ποιμνίων.

Σύμφωνα με την παρ. 1 αριθ. 3 του Ν.4351/2015 η βόσκηση εντός των βοσκήσιμων γαιών που προστατεύονται από τη δασική νομοθεσία επιτρέπεται εφόσον, μεταξύ άλλων, δεν επηρεάζεται αρνητικά οι προστατευτικές και υδρονομικές λειτουργίες των οικοσυστημάτων.

Σύμφωνα με την παρ. 2, αριθ. 8 του Ν. 4351/2015 εξαιρούνται από τις βοσκήσιμες γαίες και δεν αποτυπώνονται ως τέτοιες εκτάσεις που υπάγονται σε κάποια από τις περιπτώσεις της παρ. 2 του άρθρου 38 του ν. 998/1979 (Α' 289). Δηλαδή βρίσκονται εντός λεκανών απορροής χειμάρρων και η ύπαρξή της δασικής βλάστησης επιβάλλεται για προστατευτικούς ή υδρονομικούς σκοπούς κλπ.

Οι προδιαγραφές και το περιεχόμενο των ΔΣΒ έχουν καθοριστεί με την ΚΥΑ 1058/71977 (ΦΕΚ Β 2331/7-7-2017). Κύριος σκοπός των σχεδίων αυτών είναι η αειφορική αξιοποίηση των βοσκήσιμων γαιών προς όφελος της βιώσιμης ανάπτυξης της κτηνοτροφίας και της προστασίας του φυσικού περιβάλλοντος. Είναι το κατεξοχήν βασικό εργαλείο για την κατά χώρο και χρόνο οργάνωση της βόσκησης καθώς και του προγραμματισμού των έργων υποδομής και βελτίωσης της βλάστησης. Με τα ΔΣΒ καθορίζεται η βοσκοφόρτιση με βάση τη βοσκοϊκανότητα των λιβαδικών μονάδων, δηλαδή ο αριθμός των ζώων που μπορούν να βοσκήσουν σε μια λιβαδική μονάδα στη

διάρκεια μιας ορισμένης χρονικής περιόδου χωρίς να προκληθεί υποβάθμιση στη βλάστηση και στο έδαφος.

Προτείνεται ως διαχειριστικό μέτρο χρήσης γης, η εφαρμογή κατ' αρχήν υδρονομικών κριτηρίων στον καθορισμό της έντασης βόσκησης (βοσκοϊκανότητα) κατά την κατάρτιση των ΔΣΒ σε εκτάσεις που βρίσκονται ανάντη των ΖΔΥΚΠ και δεν έχουν εξαιρεθεί από τις βοσκήσιμες γαίες (δεν έχουν χαρακτηριστεί ως προστατευτικές).

Η δράση θα υλοποιηθεί από τις οικίες Περιφέρειες.

- Περιορισμό της εγκατάστασης ποιμνιοστασιών και της βόσκησης σε πολύ υποβαθμισμένες λεκάνες απορροής.

Σύμφωνα με την παρ. 3 αρθ. 47Α του Ν 998/1979 όπως ισχύει, απαγορεύεται η εγκατάσταση, κτηνοτροφικών εγκαταστάσεων σε δάση και δασικές εκτάσεις, που ασκούν ιδιαίτερη προστατευτική επίδραση επί των εδαφών εντός λεκανών απορροής χειμάρρων (προστατευτικά δάση και δασικές εκτάσεις). Για την εφαρμογή απαιτείται ο χαρακτηρισμός των δασών και δασικών εκτάσεων ως προστατευτικών σύμφωνα με τις διαδικασίες του άρθρου 70 και τις προϋποθέσεις του άρθρου 69 του ΝΔ. 86/1969 ή την θέση της λεκάνης απορροής υπό υδρονομική διευθέτηση κατόπιν μελέτης σύμφωνα με το άρθρο 225 του ίδιου Νόμου.

Η δράση υλοποιείται από τις Αποκεντρωμένες Διοικήσεις κατόπιν εισήγησης των Δασαρχείων.

- Προώθηση δασολιβαδικών συστημάτων σε βοσκοτόπους και δασογεωργικών δενδροκομικών συστημάτων σε γεωργικά εδάφη με ένταξη τους κατά προτεραιότητα στο μέτρο 8 του ΠΑΑ 2014-2020.

Πρόκειται για υπάρχουσα πράξη που προβλέπεται στο επιμέρους μέτρο του ΠΑΑ 2014-2020, 8.2 - στήριξη για την εγκατάσταση και συντήρηση γεωργοδασοκομικών συστημάτων.

Δασολιβαδικά ονομάζονται τα συστήματα που συνδυάζουν την παρουσία δέντρων και λιβαδικών φυτών / ζώων στην ίδια επιφάνεια. Στα συστήματα αυτά φυτεύονται και συντηρούνται ανάλογα με τις τοπικές συνθήκες από 5 έως 40 δέντρα στο εκτάριο.

Δασογεωργικά ονομάζονται τα συστήματα που συνδυάζουν την παρουσία δέντρων και γεωργικών καλλιεργειών στην ίδια επιφάνεια (στο ίδιο χωράφι). Φυτεύονται και συντηρούνται έως 250 δέντρα στο εκτάριο εντός των αγρών ή περιμετρικά ως φωτοφράχτες.

Επιλέξιμες δαπάνες είναι το κόστος εγκατάστασης και το κόστος συντήρησης και η στήριξη παρέχεται από τον Καν.1303/13 και ανέρχεται έως το 80% των δαπανών εγκατάστασης και έως 100% των δαπανών συντήρησης.

Δικαιούχοι είναι ιδιώτες κάτοχοι και διαχειριστές γης, φυσικά πρόσωπα ή νομικά πρόσωπα ιδιωτικού δικαίου και ενώσεις τους, δήμοι ή ενώσεις δήμων, κάτοχοι και διαχειριστές γης.

Μεταξύ των κριτηρίων επιλογής η εγκατάσταση τέτοιων συστημάτων γίνεται κατά προτεραιότητα σε περιοχές που συμβάλλουν στην πρόληψη της εμφάνισης πλημμυρικών επεισοδίων σε Ζώνες Δυνητικά Υψηλού Κινδύνου Πλημμύρας.

Εκτός του υπομέτρου 8.2 στο ΠΑΑ 2014-2020, προωθούνται δράσεις κατά προτεραιότητα σε περιοχές ανάντη των ΖΔΥΚΠ και στα

υπομέτρα:**8.1 - στήριξη για δάσωση/ δημιουργία δασικών εκτάσεων.**

Το μέτρο αποσκοπεί στην επέκταση των δασικών πόρων μέσω της πρώτης δάσωσης γεωργικών και μη γεωργικών γαιών. Η επέκταση των δασικών πόρων μεταξύ άλλων θα συμβάλλει στην ενίσχυση της αντιδιαβρωτικής και αντιπλημμυρικής προστασία. Επιλέξιμες είναι οι δαπάνες δάσωσης, συντήρησης και απώλειας γεωργικού εισοδήματος.

8.3 - στήριξη για την πρόληψη ζημιών σε δάση από δασικές πυρκαγιές, φυσικές καταστροφές και καταστροφικά συμβάντα.

Περιλαμβάνει δράσεις - έργα πρόληψης ζημιών σε δάση έναντι: πυρκαγιών, παθογόνων οργανισμών και πλημμυρικών φαινομένων.

8.4 - στήριξη για την αποκατάσταση ζημιών σε δάση από δασικές πυρκαγιές, φυσικές καταστροφές και καταστροφικά συμβάντα.

Περιλαμβάνει δράσεις αποκατάστασης ζημιών σε δάση και δασικές εκτάσεις που έχουν προκύψει από βιοτικούς και αβιοτικούς παράγοντες (πυρκαγιές, πλημμυρικά φαινόμενα κ.α.) όπως: Αναδάσώσεις για την αποκατάσταση δασικών περιοχών που έχουν πληγεί από πυρκαγιές, φυσικές καταστροφές ή έχουν υποβαθμιστεί λόγω διάβρωσης του εδάφους, κατασκευή ορεινών υδρονομικών έργων, αποκατάσταση κλπ.

Αρμόδια υλοποίησης είναι η Γενική Διεύθυνση Ανάπτυξης και Προστασίας Δασών και Αγροπεριβάλλοντος του ΥΠΕΝ.

- Προστασία των παραδοσιακών γεωργικών συστημάτων (αναβαθμίδες, φυτοφράχτες και λωρίδες φυσικής βλάστησης).

Η δράση αποτελεί διαχειριστικό μέτρο που μπορεί να επιβληθεί μετά τον χαρακτηρισμό των γαιών εντός λεκανών απορροής χειμάρρων ως προστατευτικών (ΝΔ 86/1969).

Υλοποιείται από τις Αποκεντρωμένες Διοικήσεις κατόπιν εισήγησης των Δασαρχείων.

- Προώθηση ορθών καλλιεργητικών πρακτικών μέσω των γεωργικών επιδοτήσεων.

- Αύξηση της δασοκάλυψης μέσω προγραμμάτων δάσωσης γεωργικών εκτάσεων καθώς και δασώσεων που προβλέπονται από το άρθρο 45 παρ. 8 του Ν 998/1979 για την αποκατάσταση «θετικού περιβαλλοντικού ισοζυγίου».

Τα προγράμματα δάσωσης γεωργικών εκτάσεων προβλέπονται στο μέτρο 8.1 - στήριξη για δάσωση/δημιουργία δασικών εκτάσεων του ΠΑΑ 2014-2020 και προωθούνται κατά προτεραιότητα σε εκτάσεις ανάντη ΖΔΥΚΠ όπως έχει αναφερθεί παραπάνω. Αρμόδια υλοποίησης είναι η Γενική Διεύθυνση Ανάπτυξης και Προστασίας Δασών και Αγροπεριβάλλοντος του ΥΠΕΝ.

Οι δασώσεις του άρθρου 45 παρ. 8 του 998/1979 για την αποκατάσταση «θετικού περιβαλλοντικού ισοζυγίου» είναι στην αρμοδιότητα των Αποκεντρωμένων Διοικήσεων και των Δασαρχείων και επιβάλλονται κατά την έκδοση έγκρισης επέμβασης και πράξης

πληροφοριακού χαρακτήρα στα πλαίσια της περιβαλλοντικής αδειοδότησης έργων και δραστηριοτήτων.

- Κήρυξη δασών και δασικών εκτάσεων ως προστατευτικών σε λεκάνες απορροής χειμάρρων κατά το ΝΔ 86/1969, αρθ. 69-72 και αρθ. 225.

Πρόκειται για διαχειριστικό μέτρο που προβλέπεται σε εξαιρετικές περιπτώσεις από το άρθ. 69 του Δασικού Κώδικα (ΝΔ 86/1969) όπως ισχύει.

Αφορά σε δάση και γενικώς γαίες, καλλιεργήσιμες ή μη, των οποίων η διαχείριση υπόκειται σε ειδικούς περιορισμούς χάριν του δημοσίου συμφέροντος. Στα προστατευτικά δάση και γαίες δύναται να υπαχθούν δάση, δασικές εκτάσεις και βοσκότοποι σε κεκλιμένα εδάφη που προστατεύουν το έδαφος τους αλλά και αυτά που χρησιμεύουν στη συγκράτηση του εδάφους κατά πλημμυρών ή κατά χειμάρρων και ποταμών καθώς και όσα προσφέρουν στην προστασία των παραλιών από υποθαλάσσιες διαβρώσεις και αμμοχώσεις. Ως τέτοια χαρακτηρίζονται δασικές συστάδες και τμήματα σε όχθες ποταμών, ρεμάτων και ακτές σε ζώνη πλάτους 50μ.

Ο χαρακτηρισμός δασών και δασικών εκτάσεων ως προστατευτικών γίνεται σύμφωνα με το άρθρο. 70. Μετά τον χαρακτηρισμό είναι δυνατή η εφαρμογή των ειδικών μέτρων διαχείρισης του άρθρου 71, όπως: εγκατάσταση και λειτουργία υδρονομικού δάσους, απαγόρευση αποψιλωτικών υλοτομιών, μέτρα για την γεωργική και δενδροκομική καλλιέργεια της γης, καθορισμός της μορφής των εδαφοπονικών εκμεταλλεύσεων (δασική, δενδροκομική, λιβαδική), την υποχρεωτική λήψη μέτρων προστασίας των γεωργικών εδαφών με βαθμίδωση ή άλλες καλλιεργητικές πρακτικές κλπ.

Το άρθρο 225 παρέχει την δυνατότητα να κηρύσσονται υπό καθεστώς προστασίας οι λεκάνες απορροής των χειμάρρων των πεδιάδων της Πελοποννήσου, αλλά και άλλων περιοχών της χώρας, όταν αυτές τίθενται υπό δασοτεχνική διευθέτηση. Στις υπό προστασία περιοχές δύναται να απαγορεύονται οι εκχερσώσεις, να επιβάλλονται ειδικά μέτρα βαθμίδωσης του εδάφους, περιορισμοί στο είδος και στην έκταση των καλλιεργειών, να περιορίζονται οι υλοτομίες στα δημόσια και ιδιωτικά δάση, να ρυθμίζεται χωρικά και χρονικά η βόσκηση ή και να απαγορεύεται πλήρως.

Η δράση υλοποιείται από τις Αποκεντρωμένες Διοικήσεις κατόπιν εισήγησης των Δασαρχείων.

Το μέτρο αποσκοπεί:

- Στη μείωση των πιέσεων στους φυσικούς πόρους και κυρίως στα εδάφη μέσω της προώθησης αειφορικών μοντέλων ανάπτυξης της ορεινής οικονομίας.
- Στη μείωση της επιφανειακής απορροής μέσω της συγκράτησης του νερού σε φυσικά συστήματα.
- Στην αποτροπή της επιφανειακής διάβρωσης με την εφαρμογή περιορισμών στην άσκηση της δασοκομίας, της κτηνοτροφίας και της γεωργίας.

Πεδίο εφαρμογής του Μέτρου σε ότι αφορά την εκπόνηση του ΔΣΒ αποτελεί το σύνολο του ΥΔ. Σχετικά με τις λοιπές δράσεις του μέτρου

	δίνεται προτεραιότητα στις ακόλουθες ΖΔΥΚΠ και ορεινές λεκάνες που εισρέουν σε αυτές όπως οι ορεινές λεκάνες: Ευρώτα στο ύψος της Σπάρτη, του Οροπεδίου της Τρίπολης, της περιοχής του Άργους - Ναυπλίου - Δρεπάνου και της περιοχής της Βλαχέρνας ΖΔΥΚΠ: GR03RAK0002, GR03RAK0005, GR03RAK0006, GR03RAK0007
ΦΟΡΕΙΣ ΥΛΟΠΟΙΗΣΗΣ	ΥΠΑΑΤ, ΥΠΕΝ, ΑΠΟΚΕΝΤΡΩΜΕΝΗ ΔΙΟΙΚΗΣΗ ΠΕΛΟΠΟΝΝΗΣΟΥ, ΔΥΤΙΚΗΣ ΕΛΛΑΔΑΣ ΚΑΙ ΙΟΝΙΟΥ, ΑΠΟΚΕΝΤΡΩΜΕΝΗ ΔΙΟΙΚΗΣΗ ΑΤΤΙΚΗΣ (ενδεικτικά ΔΙΕΥΘΥΝΣΕΙΣ ΔΑΣΩΝ ΚΑΙ ΔΑΣΑΡΧΕΙΑ)
ΕΙΔΟΣ ΜΕΤΡΟΥ	Μέτρα περιβαλλοντικού χαρακτήρα
ΠΕΡΙΟΧΗ ΕΦΑΡΜΟΓΗΣ ΜΕΤΡΟΥ	Ορεινές λεκάνες που απορρέουν στις ΖΔΥΚΠ GR03RAK0001 GR03RAK0002 GR03RAK0003 GR03RAK0004 GR03RAK0005 GR03RAK0006 GR03RAK0007
ΓΕΩΓΡΑΦΙΚΗ ΕΠΙΔΡΑΣΗ ΜΕΤΡΟΥ	ΖΔΥΚΠ GR03RAK0001 GR03RAK0002 GR03RAK0003 GR03RAK0004 GR03RAK0005 GR03RAK0006 GR03RAK0007
ΣΥΣΧΕΤΙΣΗ ΜΕ ΣΤΟΧΟΥΣ ΚΑΙ ΜΕΤΡΑ ΣΔΛΑΠ	-
ΣΥΣΧΕΤΙΣΗ ΜΕ ΚΛΙΜΑΤΙΚΗ ΑΛΛΑΓΗ	Υψηλή Γεωργία και Κτηνοτροφία: Δράση 5. Δασοπονία: Δράση 2. Δράση 3. Υδάτινοι Πόροι: Δράση 2. ΕΣΠΚΑ
ΙΕΡΑΡΧΗΣΗ	Μεσοπρόθεσμο
ΣΤΑΔΙΟ ΥΛΟΠΟΙΗΣΗΣ	Προτεινόμενο
ΚΟΣΤΟΣ ΜΕΤΡΟΥ	800,000€
ΑΝΑΛΥΣΗ ΚΟΣΤΟΥΣ	Το κόστος αφορά την εκπόνηση του Διαχειριστικού Σχεδίου Βοσκοτόπων με βάση εκτίμηση ανθρωποαπασχόλησης και τιμές μονάδας Κώδικα Προεκτιμώμενων αμοιβών

10.3.3 Μέτρα Ετοιμότητας

ΟΝΟΜΑ ΜΕΤΡΟΥ	Ανάπτυξη συστήματος έγκαιρης προειδοποίησης πλημμυρών
ΚΩΔΙΚΟΣ ΜΕΤΡΟΥ	EL_03_41_18
ΦΥΣΗ ΜΕΤΡΟΥ	Μεμονωμένη Παρέμβαση
ΤΥΠΟΣ ΜΕΤΡΟΥ (ΑΞΟΝΑΣ & ΤΥΠΟΣ ΔΡΑΣΗΣ ΔΚΠ)	Ετοιμότητα, M41
ΣΤΟΧΟΣ ΔΚΠ	Σ3) Ενίσχυση της ετοιμότητας για την αντιμετώπιση των πλημμυρών
ΠΕΡΙΓΡΑΦΗ ΜΕΤΡΟΥ	<p>Ανάπτυξη Επιχειρησιακού Συστήματος Έγκαιρης Προειδοποίησης Πλημμυρών (ΕΣΕΠΠ) με έμφαση στις περιοχές υψηλού πλημμυρικού κινδύνου εντός της ζώνης πλημμύρας T100. Συγκεκριμένα για το ΥΔ03, προτείνεται ανάπτυξη του συστήματος, ενδεικτικά και όχι περιοριστικά, για τον μέσω και κάτω ρου του π. Ευρώτα καθώς και για τμήματα του π. Ίναχου στην Αργολίδα. Το σύστημα θα περιλαμβάνει:</p> <p>(α) Σχεδιασμός και ανάπτυξη εργαλείου έγκαιρης προειδοποίησης πλημμυρών, βασισμένο στα υδρομετεωρολογικά δεδομένα του επικαιροποιημένου υδρομετεωρολογικού δικτύου που προδιαγράφεται στο μέτρο 47, και σε κατάλληλο λογισμικό</p> <p>(β) Σχεδιασμός και ανάπτυξη μηχανισμού έγκαιρης ενημέρωσης του κοινού και των αρμόδιων φορέων (διαδικασία ενημέρωσης, δελτία προειδοποίησης, μηχανισμοί/ εργαλεία μετάδοσης της πληροφορίας π.χ. sms).</p> <p>Η υλοποίηση του μέτρου περιλαμβάνει ενδεικτικά τις ακόλουθες δράσεις:</p> <ul style="list-style-type: none"> - Σχεδιασμός και καθορισμός του αντικειμένου και των στόχων του ΕΣΕΠΠ, και των απαιτούμενων υποδομών (λογισμικό, δίκτυα, κλπ) - Σχεδιασμός και διαμόρφωση προδιαγραφών του μηχανισμού ενημέρωσης/ διάχυσης της προειδοποίησης (καθορισμός βέλτιστων μηχανισμών και καναλιών επικοινωνίας) - Υλοποίηση της εφαρμογής - Καθορισμός πρωτοκόλλου αρμοδιοτήτων, λειτουργίας και διαχείρισης τους ΕΣΕΠΠ από τους εμπλεκόμενους φορείς
ΦΟΡΕΙΣ ΥΛΟΠΟΙΗΣΗΣ	ΕΜΥ,ΕΑΑ, ΓΓΠΠ (ΚΕΠΠ), ΑΠΟΚΕΝΤΡΩΜΕΝΗ ΔΙΟΙΚΗΣΗ ΠΕΛΟΠΟΝΝΗΣΟΥ, ΔΥΤΙΚΗΣ ΕΛΛΑΔΑΣ ΚΑΙ ΙΟΝΙΟΥ (Δ/νση Υδάτων Πελοποννήσου, Δ/νσεις Πολιτικής Προστασίας), ΑΠΟΚΕΝΤΡΩΜΕΝΗ ΔΙΟΙΚΗΣΗ ΑΤΤΙΚΗΣ (Δ/νση Υδάτων Αττικής, Δ/νσεις Πολιτικής Προστασίας), ΠΕΡΙΦΕΡΕΙΑ ΠΕΛΟΠΟΝΝΗΣΟΥ (Αυτοτελείς Δ/νσεις Πολιτικής Προστασίας), ΠΕΡΙΦΕΡΕΙΑ ΑΤΤΙΚΗΣ (Αυτοτελείς Δ/νσεις Πολιτικής Προστασίας), Δήμοι (Γραφεία Πολιτικής Προστασίας),
ΕΙΔΟΣ ΜΕΤΡΟΥ	Μη δομικές παρεμβάσεις
ΠΕΡΙΟΧΗ ΕΦΑΡΜΟΓΗΣ ΜΕΤΡΟΥ	Λεκάνες απορροής ποταμών Ευρώτα και Ίναχου
ΓΕΩΓΡΑΦΙΚΗ ΕΠΙΔΡΑΣΗ ΜΕΤΡΟΥ	Λεκάνες απορροής ποταμών Ευρώτα και Ίναχου. ΖΔΥΚΠ GR03RAK0001, GR03RAK0002, GR03RAK0006
ΣΥΣΧΕΤΙΣΗ ΜΕ ΣΤΟΧΟΥΣ ΚΑΙ ΜΕΤΡΑ ΣΔΛΑΠ	-

ΣΥΣΧΕΤΙΣΗ ΜΕ ΚΛΙΜΑΤΙΚΗ ΑΛΛΑΓΗ	Υψηλή Υποδομές και Μεταφορές: Δράση 4. Υγεία: Ακραία καιρικά φαινόμενα. ΕΣΠΚΑ
ΙΕΡΑΡΧΗΣΗ ΜΕΤΡΟΥ	Βραχυπρόθεσμο
ΣΤΑΔΙΟ ΥΛΟΠΟΙΗΣΗΣ	Προτεινόμενο
ΚΟΣΤΟΣ ΜΕΤΡΟΥ	2,200,000 €
ΑΝΑΛΥΣΗ ΚΟΣΤΟΥΣ	Εκτίμηση κόστους βάσει στοιχείων πρόσφατα υλοποιηθέντων παρόμοιων συστημάτων (πχ Riveralert, Autonest, Flire). Συμπεριλαμβάνονται κόστη λειτουργίας/ συντήρησης για μια ζετία μετά την οριστική παραλαβή του έργου

ΟΝΟΜΑ ΜΕΤΡΟΥ	Επικαιροποίηση των Σχεδίων Έκτακτης Ανάγκης, και κωδικοποίηση έκτακτων ενεργειών αντιμετώπισης πλημμύρας/ Κατάρτιση Μνημονίου Ενεργειών σε τοπικό επίπεδο
ΚΩΔΙΚΟΣ ΜΕΤΡΟΥ	EL_03_42_19
ΦΥΣΗ ΜΕΤΡΟΥ	Μεμονωμένη Παρέμβαση
ΤΥΠΟΣ ΜΕΤΡΟΥ (ΑΞΟΝΑΣ & ΤΥΠΟΣ ΔΡΑΣΗΣ ΔΚΠ)	Ετοιμότητα, M42
ΣΤΟΧΟΣ ΔΚΠ	Σ3) Ενίσχυση της ετοιμότητας για την αντιμετώπιση των πλημμυρών
ΠΕΡΙΓΡΑΦΗ ΜΕΤΡΟΥ	<p>Το μέτρο αφορά στην:</p> <p>(α) Επικαιροποίηση ή κατάρτιση από τις Περιφέρειες και τους ΟΤΑ των απαιτούμενων Περιφερειακών ή Τοπικών Σχεδίων Έκτακτης Ανάγκης για την αντιμετώπιση των πλημμυρικών φαινομένων, σύμφωνα με το Γενικό Σχέδιο Πολιτικής Προστασίας «Ξενοκράτης» (ν. 3013/2002, ΥΑ 1299/7-4-2003), την ισχύουσα Εγκύκλιο 7742/01-11-2017 της ΓΓ Πολιτικής Προστασίας για τις πλημμύρες, και τις κατευθυντήριες οδηγίες, για την κατάρτιση των σχεδίων έκτακτης ανάγκης λαμβάνοντας υπόψη τα αποτελέσματα της ανάλυσης κινδύνου του ισχύοντος ΣΔΚΠ.</p> <p>(β) Κατάρτιση ή αναβάθμιση Σχεδίου Δράσης - Μνημονίου Ενεργειών για την αντιμετώπιση κινδύνων από των πλημμυρικών φαινομένων από το σύνολο των Δήμων (Άργους-Μυκηνών, Βόρειας Κυνουρίας, Ευρώτα, Ναυπλιέων, Σπάρτης και Τρίπολης) – Δημοτικών Ενοτήτων (Βόρειας Κυνουρίας, Άργους, Ασίνης, Έλους, Θεραπνών, Κορυθίου, Κουτσοποδίου, Κροκέων, Λεβιδίου, Λέρνας, Λυρκείας, Μαντινείας, Μιδέας, Μυκηναίων, Μυστρά, Ναυπλιέων, Νέας Κίου, Νέας Τίρυνθας, Νιάτων, Οινούντος, Πελλάνας, Σκάλας, Σπαρτιατών, Τεγέας, Τρίπολης και Φαρίδος) που βρίσκονται εντός της πλημμυρικής ζώνης T100 (με βάση τα επικαιροποιημένα Σχέδια Έκτακτης Ανάγκης) με στόχο τη βελτίωση του μηχανισμού αντιμετώπισης εκτάκτων αναγκών από πλημμύρες</p>
ΦΟΡΕΙΣ ΥΛΟΠΟΙΗΣΗΣ	ΓΓΠΠ, ΑΠΟΚΕΝΤΡΩΜΕΝΗ ΔΙΟΙΚΗΣΗ ΠΕΛΟΠΟΝΝΗΣΟΥ, ΔΥΤΙΚΗΣ ΕΛΛΑΔΑΣ ΚΑΙ ΙΟΝΙΟΥ ΚΑΙ ΑΠΟΚΕΝΤΡΩΜΕΝΗ ΔΙΟΙΚΗΣΗ ΑΤΤΙΚΗΣ (Δ/νσεις Πολιτικής Προστασίας), ΠΕΡΙΦΕΡΕΙΑ ΠΕΛΟΠΟΝΝΗΣΟΥ ΚΑΙ ΠΕΡΙΦΕΡΕΙΑ ΑΤΤΙΚΗΣ (Αυτοτελείς Δ/νσεις Πολιτικής Προστασίας), Δήμοι (Γραφεία Πολιτικής Προστασίας)
ΕΙΔΟΣ ΜΕΤΡΟΥ	Νομοθετικές/ Διοικητικές ρυθμίσεις
ΠΕΡΙΟΧΗ ΕΦΑΡΜΟΓΗΣ	(α) Υδατικό Διαμέρισμα Ανατολικής Πελοποννήσου ΥΔ03 και (β)

ΜΕΤΡΟΥ	<p style="text-align: center;">ΖΔΥΚΠ (επιφάνεια κατάκλυσης για T = 100 έτη) GR03RAK0001 GR03RAK0002 GR03RAK0003 GR03RAK0004 GR03RAK0005 GR03RAK0006 GR03RAK0007</p>
ΓΕΩΓΡΑΦΙΚΗ ΕΠΙΔΡΑΣΗ ΜΕΤΡΟΥ	<p style="text-align: center;">(α) Υδατικό Διαμέρισμα Ανατολικής Πελοποννήσου ΥΔ03 και (β) ΖΔΥΚΠ (επιφάνεια κατάκλυσης για T = 100 έτη) GR03RAK0001 GR03RAK0002 GR03RAK0003 GR03RAK0004 GR03RAK0005 GR03RAK0006 GR03RAK0007</p>
ΣΥΣΧΕΤΙΣΗ ΜΕ ΣΤΟΧΟΥΣ ΚΑΙ ΜΕΤΡΑ ΣΔΛΑΠ	-
ΣΥΣΧΕΤΙΣΗ ΜΕ ΚΛΙΜΑΤΙΚΗ ΑΛΛΑΓΗ	Μέση
ΙΕΡΑΡΧΗΣΗ	Βραχυπρόθεσμο
ΣΤΑΔΙΟ ΥΛΟΠΟΙΗΣΗΣ	Σε εξέλιξη
ΚΟΣΤΟΣ ΜΕΤΡΟΥ	50,000€
ΑΝΑΛΥΣΗ ΚΟΣΤΟΥΣ	Εκτιμώμενο κόστος για την υποστήριξη Περιφέρειας και Δήμων, βάσει ανθρωποαποασχόλησης και τιμές μονάδας Κώδικα Προεκτιμώμενων αμοιβών

ΟΝΟΜΑ ΜΕΤΡΟΥ	Ενσωμάτωση στα Εσωτερικά Σχέδια Έκτακτης Ανάγκης και στα ΣΑΤΑΜΕ επιπτώσεων και μέτρων προστασίας από Διαρροή ρύπων μετά από πλημμύρα βάσει των Χαρτών Κινδύνων
ΚΩΔΙΚΟΣ ΜΕΤΡΟΥ	EL_03_42_20
ΦΥΣΗ ΜΕΤΡΟΥ	Δέσμη Παρεμβάσεων
ΤΥΠΟΣ ΜΕΤΡΟΥ (ΑΞΟΝΑΣ & ΤΥΠΟΣ ΔΡΑΣΗΣ ΔΚΠ)	Ετοιμότητα, M42
ΣΤΟΧΟΣ ΔΚΠ	Σ3) Ενίσχυση της ετοιμότητας για την αντιμετώπιση των πλημμυρών
ΠΕΡΙΓΡΑΦΗ ΜΕΤΡΟΥ	<p>Το Μέτρο έχει σκοπό να τροφοδοτήσει τους αρμόδιους φορείς με νέα στοιχεία που μπορεί να προκύψουν για το είδος της πολλαπλασιαστικής βλάβης που πρέπει να αποκατασταθεί στις περιπτώσεις διασποράς ρύπων εξαιτίας πλημμυρικών φαινομένων. Έχει σκοπό να συνεισφέρει επίσης στη διερεύνηση εφαρμογής πρόσθετων επιχειρησιακών εργαλείων που απαιτούνται εξαιτίας σωρευτικής ευπάθειας θιγόμενων περιοχών στην περίπτωση εμφάνισης πλημμυρικών φαινομένων.</p> <p>Κατά την Αναθεώρηση και Επικαιροποίηση των υφιστάμενων ΣΑΤΑΜΕ προτείνεται οι μονάδες υψηλού κινδύνου σύμφωνα με την</p>

	<p>Οδηγία SEVESO, να συμπεριλαμβάνουν στο Εσωτερικό Σχέδιο Αντιμετώπισης Τεχνολογικών Ατυχημάτων Μεγάλης Έκτασης (ΣΑΤΑΜΕ) τους κατ' ελάχιστο τα ακόλουθα:</p> <p>(α) Χαρτογραφική αποτύπωση των πλημμυριζόμενων εκτάσεων βάσει των Χαρτών Επικινδυνότητας και Κινδύνων Πλημμύρας, με στόχο την ενσωμάτωση της τρωτότητας θιγόμενων περιοχών από πλημμύρα στους υφιστάμενους Χάρτες Εκτίμησης Ευπάθειας επιφανειακών και σημειακών χρήσεων.</p> <p>(β) Καθορισμό τρόπου άμεσης ενημέρωσης (κινητοποίησης στην περίπτωση σοβαρού περιστατικού) των οικείων Υπηρεσιών Υδάτων της Αποκεντρωμένης Διοίκησης και της Περιφέρειας.</p> <p>(γ) Έλεγχο πρόσθετων επιπτώσεων που θα επιφέρει σε επιχειρησιακό επίπεδο η περίπτωση εμφάνισης πλημμυρικού φαινομένου, από το Στάδιο της πρώτης επέμβασης μέχρι το Στάδιο της Αποκατάστασης.</p> <p>Αντίστοιχες τροποποιήσεις ενδέχεται να απαιτηθούν στα εξωτερικά σχέδια έκτακτης ανάγκης (ΣΑΤΑΜΕ) όπου καθορίζονται τα μέτρα που πρέπει να λαμβάνονται έξω από τη μονάδα στην οποία αποθηκεύονται ή διατηρούνται επικίνδυνες ουσίες. Τα ΣΑΤΑΜΕ σε εφαρμογή του Γενικού Σχεδίου Πολιτικής Προστασίας επανεξετάζονται, δοκιμάζονται, αναθεωρούνται και εκσυγχρονίζονται κάθε τρία χρόνια και σε κάθε περίπτωση όποτε συμβεί σημαντική αλλαγή στη λειτουργία της εγκατάστασης ή όπως ορίζουν οι σχετικές οδηγίες της Γενικής Γραμματείας Πολιτικής Προστασίας.</p> <p>Στο πλαίσιο αυτό οι αρμόδιες Διευθύνσεις Υδάτων θα πρέπει να αποστέλλουν το εγκεκριμένο Σχέδιο Διαχείρισης Κινδύνων Πλημμύρας(α) στην αρμόδια αρχή περιβαλλοντικής αδειοδότησης των εγκαταστάσεων Seveso και αυτή να κινήσει τη διαδικασία για την επικαιροποίησή τους, σύμφωνα με το ισχύον θεσμικό πλαίσιο,</p> <p>(β) στις αρμόδιες Αυτοτελείς Δ/νσεις Πολιτικής Προστασίας της Περιφέρειας και της Αποκεντρωμένης Διοίκησης,</p> <p>(γ) στο Περιφερειακό Συμβούλιο Αντιμετώπισης Περιβαλλοντικών Ζημιών και</p> <p>(δ) στο ΥΠΕΘΑ,</p> <p>ώστε να επιληφθούν για τυχόν τροποποιήσεις του ΣΑΤΑΜΕ αρμοδιότητάς τους.</p> <p>Στο Υδατικό Διαμέρισμα Ανατολικής Πελοποννήσου και συγκεκριμένα στις ζώνες κατάκλυσης για T=100 έτη βρίσκονται δύο εγκαταστάσεις.</p>
ΦΟΡΕΙΣ ΥΛΟΠΟΙΗΣΗΣ	Μονάδες που συγκαταλέγονται στην Οδηγία SEVESO, Περιφερειακές Ενότητες, Περιφέρειες Πελοποννήσου και Αττικής/Τμ. Αυτοτελούς Διεύθυνσης Πολιτικής Προστασίας, Γενική Γραμματεία Πολιτικής Προστασίας
ΕΙΔΟΣ ΜΕΤΡΟΥ	Μη δομικές παρεμβάσεις
ΠΕΡΙΟΧΗ ΕΦΑΡΜΟΓΗΣ ΜΕΤΡΟΥ	Μονάδες που συγκαταλέγονται στην Οδηγία SEVESO και ΖΔΥΚΠ (επιφάνεια κατάκλυσης για T = 100 έτη) GR03RAK0001 GR03RAK0002 GR03RAK0003 GR03RAK0004

	GR03RAK0005 GR03RAK0006 GR03RAK0007
ΓΕΩΓΡΑΦΙΚΗ ΕΠΙΔΡΑΣΗ ΜΕΤΡΟΥ	Μονάδες που συγκαταλέγονται στην Οδηγία SEVESO και ΖΔΥΚΠ GR03RAK0001 GR03RAK0002 GR03RAK0003 GR03RAK0004 GR03RAK0005 GR03RAK0006 GR03RAK0007
ΣΥΣΧΕΤΙΣΗ ΜΕ ΣΤΟΧΟΥΣ ΚΑΙ ΜΕΤΡΑ ΣΔΛΑΠ	ΝΑΙ Συσχέτιση με το στόχο πρόληψη της σημαντικής διαρροής ρύπων από τεχνικές εγκαταστάσεις και την πρόληψη ή/και τη μείωση των επιπτώσεων των επεισοδίων ρύπανσης λόγω ατυχήματος
ΣΥΣΧΕΤΙΣΗ ΜΕ ΚΛΙΜΑΤΙΚΗ ΑΛΛΑΓΗ	Μέση
ΙΕΡΑΡΧΗΣΗ	Βραχυπρόθεσμο
ΣΤΑΔΙΟ ΥΛΟΠΟΙΗΣΗΣ	Προτεινόμενο
ΚΟΣΤΟΣ ΜΕΤΡΟΥ	-
ΑΝΑΛΥΣΗ ΚΟΣΤΟΥΣ	Τα εσωτερικά Σχέδια Έκτακτης Ανάγκης, αποτελούν υποχρέωση της μονάδας SEVESO και επομένως δεν υπολογίζεται κόστος

ΟΝΟΜΑ ΜΕΤΡΟΥ	Εκστρατείες ευαισθητοποίησης κοινού, τοπικών αρχών και κοινοτήτων, έναντι πλημμυρικού κινδύνου
ΚΩΔΙΚΟΣ ΜΕΤΡΟΥ	EL_03_43_21
ΦΥΣΗ ΜΕΤΡΟΥ	Δέσμη Παρεμβάσεων
ΤΥΠΟΣ ΜΕΤΡΟΥ (ΑΞΟΝΑΣ & ΤΥΠΟΣ ΔΡΑΣΗΣ ΔΚΠ)	Ετοιμότητα, M43
ΣΤΟΧΟΣ ΔΚΠ	Σ3) Ενίσχυση της ετοιμότητας για την αντιμετώπιση των πλημμυρών
ΠΕΡΙΓΡΑΦΗ ΜΕΤΡΟΥ	Το μέτρο περιλαμβάνει την οργάνωση δράσεων ενημέρωσης και ευαισθητοποίησης των πολιτών (προγράμματα μέσω τηλεόρασης και ραδιοφώνου, διοργάνωση εκδηλώσεων, εκπαιδευτικές ημερίδες, παρουσιάσεις σε σχολεία, κλπ.) και των περιφερειακών και δημοτικών αρχών: (α) για τον πλημμυρικό κίνδυνο στην περιοχή τους (οι κάτοικοι και οι τοπικές αρχές πρέπει να είναι ενήμεροι ότι ζουν μέσα σε/διαχειρίζονται πλημμυρικές ζώνες) και για τις προφυλάξεις που πρέπει να λαμβάνουν σε περιπτώσεις έντονων καιρικών φαινομένων (β) για τη σημασία της διατήρησης καθαρών και προσπελάσιμων συστημάτων διοχέτευσης ομβρίων υδάτων και υδατορεμάτων, (γ) για τη δυνατότητα και ανάγκη λήψης ιδιωτικών/κοινοτικών μέτρων προστασίας (κατασκευή στεγανών τοιχίων απομόνωσης, προμήθεια κινητών τοιχίων απομόνωσης, υιοθέτηση πρακτικών/Μέτρων Φυσικής Συγκράτησης Υδάτων - ΜΦΣΥ, κλπ), (δ) για την σκοπιμότητα ασφάλισης των ιδιοκτησιών που βρίσκονται εντός ζώνης πλημμύρας (π.χ. 50ετίας).

	(ε) για την ενδυνάμωση και διατήρηση σχέσεων μεταξύ των κοινοτήτων, των τοπικών αρχών και της ΕΓΥ για καλύτερη προετοιμασία σε περίπτωση πλημμύρας επιτρέποντας την συνεχή συνεργασία μεταξύ τους. (στ) για τη δημιουργία ενεργών κοινοτήτων/ Τοπικών Κοινοτικών Ομάδων Πλημμύρας (ΤΚΟΠ) που θα διαχειρίζονται τις επιπτώσεις των πλημμυρών
ΦΟΡΕΙΣ ΥΛΟΠΟΙΗΣΗΣ	ΥΠΟΥΡΓΕΙΟ ΠΑΙΔΕΙΑΣ, ΥΠΥΜΕ/ ΓΕΝΙΚΗ ΓΡΑΜΜΑΤΕΙΑ ΥΠΟΔΟΜΩΝ/ΓΕΝΙΚΗ ΔΙΕΥΘΥΝΣΗ ΥΔΡΑΥΛΙΚΩΝ ΚΑΙ ΚΤΙΡΙΑΚΩΝ ΥΠΟΔΟΜΩΝ/ΔΑΕΕ, ΕΓΥ, ΑΠΟΚΕΝΤΡΩΜΕΝΗ ΔΙΟΙΚΗΣΗ ΠΕΛΟΠΟΝΝΗΣΟΥ, ΔΥΤΙΚΗΣ ΕΛΛΑΔΑΣ ΚΑΙ ΙΟΝΙΟΥ, ΑΠΟΚΕΝΤΡΩΜΕΝΗ ΔΙΟΙΚΗΣΗ ΑΤΤΙΚΗΣ, ΠΕΡΙΦΕΡΕΙΑ ΠΕΛΟΠΟΝΝΗΣΟΥ ΚΑΙ ΠΕΡΙΦΕΡΕΙΑ ΑΤΤΙΚΗΣ, ΔΗΜΟΙ, ΜΚΟ, ΕΘΕΛΟΝΤΙΚΕΣ ΟΜΑΔΕΣ ΠΟΛΙΤΙΚΗΣ ΠΡΟΣΤΑΣΙΑΣ
ΕΙΔΟΣ ΜΕΤΡΟΥ	Μέτρα εκπαίδευσης/ ενημέρωσης
ΠΕΡΙΟΧΗ ΕΦΑΡΜΟΓΗΣ ΜΕΤΡΟΥ	Υδατικό Διαμέρισμα Ανατολικής Πελοποννήσου ΥΔ03
ΓΕΩΓΡΑΦΙΚΗ ΕΠΙΔΡΑΣΗ ΜΕΤΡΟΥ	ΖΔΥΚΠ GR03RAK0001 GR03RAK0002 GR03RAK0003 GR03RAK0004 GR03RAK0005 GR03RAK0006 GR03RAK0007
ΣΥΣΧΕΤΙΣΗ ΜΕ ΣΤΟΧΟΥΣ ΚΑΙ ΜΕΤΡΑ ΣΔΛΑΠ	-
ΣΥΣΧΕΤΙΣΗ ΜΕ ΚΛΙΜΑΤΙΚΗ ΑΛΛΑΓΗ	Υψηλή Υδάτινοι πόροι: Δράση 7. ΕΣΠΚΑ
ΙΕΡΑΡΧΗΣΗ	Βραχυπρόθεσμο
ΣΤΑΔΙΟ ΥΛΟΠΟΙΗΣΗΣ	Προτεινόμενο
ΚΟΣΤΟΣ ΜΕΤΡΟΥ	60,000€
ΑΝΑΛΥΣΗ ΚΟΣΤΟΥΣ	Εκτιμώμενο κόστος ενημερωτικών δράσεων για 3 έτη (2019, 2020, 2021)

ΟΝΟΜΑ ΜΕΤΡΟΥ	Ειδικές ρυθμίσεις για την αντιμετώπιση πλημμυρικών κινδύνων σε ιρλανδικές διαβάσεις
ΚΩΔΙΚΟΣ ΜΕΤΡΟΥ	EL_03_43_22
ΦΥΣΗ ΜΕΤΡΟΥ	Δέσμη Παρεμβάσεων
ΤΥΠΟΣ ΜΕΤΡΟΥ (ΑΞΟΝΑΣ & ΤΥΠΟΣ ΔΡΑΣΗΣ ΔΚΠ)	Ετοιμότητα, M43
ΣΤΟΧΟΣ ΔΚΠ	Σ3) Ενίσχυση της ετοιμότητας για την αντιμετώπιση των πλημμυρών
ΠΕΡΙΓΡΑΦΗ ΜΕΤΡΟΥ	Σκοπός του μέτρου είναι η ενημέρωση και ευαισθητοποίηση του κοινού και η βελτίωση της ετοιμότητας για τον περιορισμό των ατυχημάτων κατά την εγκάρσια διέλευση οχημάτων σε ρέματα διαμέσου ιρλανδικών διαβάσεων κατά την διάρκεια πλημμυρικών φαινομένων. Το μέτρο περιλαμβάνει: - Εκπόνηση μελέτης για τον εντοπισμό και την αξιολόγηση της επικινδυνότητας των υφιστάμενων ιρλανδικών διαβάσεων εντός του

	<p>ΥΔ</p> <p>- Την προετοιμασία σχεδίου δράσης, που ενδεικτικά μπορεί να περιλαμβάνει προτάσεις για την σήμανση των διαβάσεων, ή προτάσεις αντικατάστασης κάποιων ιρλανδικών διαβάσεων όπου αυτό είναι τεχνικά εφικτό με οχετούς ή γέφυρες, ή και προτάσεις κατάργησης κάποιων διαβάσεων και διοχέτευσης του κυκλοφοριακού φόρτου σε γειτονικές ασφαλείς πλημμυρικά διαβάσεις ή από υδραυλικά επαρκή έργα (γέφυρες και οχετούς)</p> <p>- Ενημέρωση/ ευαισθητοποίηση κοινού και φορέων για τις υφιστάμενες ιρλανδικές διαβάσεις, την επικινδυνότητά τους και τις ενέργειες που πρέπει να ακολουθούνται για την αποφυγή ατυχημάτων.</p> <p>Κατά προτεραιότητα το μέτρο αφορά τις περιοχές εκείνες που βρίσκονται εντός πλημμυρικών ζωνών όπως αυτές καθορίζονται από τους Χάρτες Κινδύνων και Επικινδυνότητας Πλημμύρας. Ενδεικτικά και όχι περιοριστικά για το Υδατικό Διαμέρισμα Ανατολικής Πελοποννήσου προτείνεται εφαρμογή του μέτρου στους Δήμους Άργους-Μυκηνών, Βόρειας Κυνουρίας, Ευρώτα, Ναυπλιέων, Σπάρτης και Τρίπολης αλλά και όπου αλλού απαιτείται σύμφωνα με την παραπάνω μελέτη.</p>
ΦΟΡΕΙΣ ΥΛΟΠΟΙΗΣΗΣ	ΦΟΡΕΙΣ ΛΕΙΤΟΥΡΓΙΑΣ ΟΔΙΚΟΥ ΔΙΚΤΥΟΥ, ΓΓΠΣ, ΕΛΑΣ, ΑΠΟΚΕΝΤΡΩΜΕΝΗ ΔΙΟΙΚΗΣΗ ΠΕΛΟΠΟΝΝΗΣΟΥ, ΔΥΤΙΚΗΣ ΕΛΛΑΔΑΣ ΚΑΙ ΙΟΝΙΟΥ ΚΑΙ ΑΠΟΚΕΝΤΡΩΜΕΝΗ ΔΙΟΙΚΗΣΗ ΑΤΤΙΚΗΣ (ΔΙΕΥΘΥΝΣΕΙΣ ΠΟΛΙΤΙΚΗΣ ΠΡΟΣΤΑΣΙΑΣ), ΠΕΡΙΦΕΡΕΙΑ ΠΕΛΟΠΟΝΝΗΣΟΥ, ΠΕΡΙΦΕΡΕΙΑ ΑΤΤΙΚΗΣ, ΔΗΜΟΙ
ΕΙΔΟΣ ΜΕΤΡΟΥ	Μέτρα εκπαίδευσης/ ενημέρωσης
ΠΕΡΙΟΧΗ ΕΦΑΡΜΟΓΗΣ ΜΕΤΡΟΥ	Στις πλημμυρικές ζώνες που εμφανίζονται στους Χάρτες Επικινδυνότητας Πλημμύρας για T=100έτη και όπου αλλού απαιτείται σύμφωνα με την παραπάνω μελέτη
ΓΕΩΓΡΑΦΙΚΗ ΕΠΙΔΡΑΣΗ ΜΕΤΡΟΥ	<p>ΖΔΥΚΠ</p> <p>GR03RAK0001</p> <p>GR03RAK0002</p> <p>GR03RAK0003</p> <p>GR03RAK0004</p> <p>GR03RAK0005</p> <p>GR03RAK0006</p> <p>GR03RAK0007</p>
ΣΥΣΧΕΤΙΣΗ ΜΕ ΣΤΟΧΟΥΣ ΚΑΙ ΜΕΤΡΑ ΣΔΛΑΠ	-
ΣΥΣΧΕΤΙΣΗ ΜΕ ΚΛΙΜΑΤΙΚΗ ΑΛΛΑΓΗ	Υψηλή
ΙΕΡΑΡΧΗΣΗ	Υδάτινοι πόροι. Δράση 7. ΕΣΠΚΑ
ΣΤΑΔΙΟ ΥΛΟΠΟΙΗΣΗΣ	Βραχυπρόθεσμο
ΚΟΣΤΟΣ ΜΕΤΡΟΥ	Προτεινόμενο
ΚΟΣΤΟΣ ΜΕΤΡΟΥ	250,000€
ΑΝΑΛΥΣΗ ΚΟΣΤΟΥΣ	Εκτίμηση βάσει ανθρωποαπασχόλησης και τιμές μονάδας Κώδικα Προεκτιμώμενων αμοιβών. Συμπεριλαμβάνονται κόστη για δράσεις ενημέρωσης

ΟΝΟΜΑ ΜΕΤΡΟΥ	Κωδικοποίηση Νομοθεσίας σε θέματα καθαρισμού και συντήρησης ρεμάτων - Κατάρτιση κανονισμού απαιτούμενων ενεργειών αποκατάστασης παροχτευτικότητας κοίτης ρεμάτων, συντήρησης και διαχείρισης της παρόχθιας βλάστησης
ΚΩΔΙΚΟΣ ΜΕΤΡΟΥ	EL_03_44_23
ΦΥΣΗ ΜΕΤΡΟΥ	Δέσμη Παρεμβάσεων
ΤΥΠΟΣ ΜΕΤΡΟΥ (ΑΞΟΝΑΣ & ΤΥΠΟΣ ΔΡΑΣΗΣ ΔΚΠ)	Ετοιμότητα, M44
ΣΤΟΧΟΣ ΔΚΠ	Σ3) Ενίσχυση της ετοιμότητας για την αντιμετώπιση των πλημμυρών
ΠΕΡΙΓΡΑΦΗ ΜΕΤΡΟΥ	<p>Το μέτρο περιλαμβάνει την κωδικοποίηση της νομοθεσίας σε θέματα καθαρισμού και συντήρησης ρεμάτων και την κατάρτιση Κανονισμού για τις περιοδικές ενέργειες καθαρισμού των υδατορεμάτων, συντήρησης και διαχείρισης της παρόχθιας βλάστησης.</p> <p>Η διαχείριση μιας παρόχθιας ζώνης με την επιθυμητή σύνθεση και την ενδεδειγμένη κατά χώρο διάταξη της βλάστησης συμβάλλει σημαντικά στην διατήρηση των υδάτινων σωμάτων σε καλή οικολογική κατάσταση ενώ παράλληλα εξασφαλίζεται και ο έλεγχος των πλημμυρών.</p> <p>Ο καθαρισμός των υδατορεμάτων θα πρέπει να γίνεται εκεί που είναι απολύτως απαραίτητο, με τρόπο που να μην υπάρχει σύγκρουση με τους στόχους των Σχεδίων Διαχείρισης Λεκανών Απορροής της Οδηγίας 2000/60/ΕΚ (καθαρισμός με μέσα που να μην προκαλούν καταστροφή στο ποτάμιο οικοσύστημα).</p> <p>Ο Κανονισμός αυτός θα περιλαμβάνει και θα καθορίσει:</p> <ul style="list-style-type: none"> - τον φορέα υλοποίησης - τον χρόνο διενέργειας του καθαρισμού - τη συχνότητα καθαρισμού - την μέθοδο υλοποίησης καθαρισμού - τη θέση που θα γίνεται ο καθαρισμός - τον καθορισμό χώρων απόθεσης των υλικών καθαρισμού ή την εκμετάλλευσή τους (παραγωγή βιομάζας ή πώληση δασικών προϊόντων) - τη διαδικασία που πρέπει να τηρείται (περιβαλλοντικές αδειοδοτήσεις ή ενημέρωση αρχών) - αναλυτικές οδηγίες για τον ενδεδειγμένο χειρισμό της παρόχθιας βλάστησης στα διάφορα τμήματα του υδρογραφικού δικτύου (μικρά ορεινά ρέματα, παραπόταμοι, και μεγάλοι ποταμοί σε πλημμυρικά πεδία). - οδηγό με βέλτιστες πρακτικές διαχείρισης - τον μηχανισμό κάλυψης του κόστους - την μεθοδολογία τήρησης αρχείου καταχώρησης των πραγματοποιηθέντων παρεμβάσεων <p>Στόχος του ανωτέρω κανονισμού είναι κάθε φορέας που έχει στην αρμοδιότητά του την ευθύνη της εκτέλεσης και συντήρησης αντιπλημμυρικών έργων σε υδάτινα σώματα να συντάσσει, με βάση τον προτεινόμενο Κανονισμό, ένα πενταετές ή δεκαετές διαχειριστικό σχέδιο για τον χειρισμό της βλάστησης και τον καθαρισμό της κοίτης από φερτές ύλες μπάζα, απορρίμματα κλπ. Το σχέδιο θα προγραμματίζει χειρισμούς με στόχους συμβατούς και με</p>

	<p>τις δύο οδηγίες 2000/60/ΕΚ και 2007/60/ΕΚ. Θα προϋπολογίζει τις δαπάνες και τις πηγές χρηματοδότησης αλλά και τα τυχόν έσοδα που μπορεί να προκύψουν από δασικά προϊόντα ή βιομάζα. Το διαχειριστικό σχέδιο θα υποβάλλεται σε όλες τις εμπλεκόμενες υπηρεσίες για την λήψη όλων των αδειοδοτήσεων (άδειες υλοτομίας, έγκριση επέμβασης, περιβαλλοντικές αδειοδοτήσεις κλπ) έτσι ώστε οι προγραμματιζόμενες εργασίες να εκτελούνται χωρίς καθυστερήσεις και περιττές γραφειοκρατικές διατυπώσεις. Είναι πολύ σημαντικό να υπάρχουν σαφείς οδηγίες και εγκύκλιες διαταγές προς τις αρμόδιες υπηρεσίες για το υφιστάμενο νομικό πλαίσιο επέμβασης σε κοίτες ρεμάτων και ποταμών ώστε να γνωρίζουν με βεβαιότητα ποιες ενέργειες πρέπει να γίνουν.</p> <p>Για παράδειγμα ένα σοβαρό θέμα που προκύπτει είναι η εμπλοκή της Δασικής Υπηρεσίας στην έγκριση επέμβασης για τον χειρισμό της βλάστησης που αναπτύσσεται εντός πεδινών αντιπλημμυρικών έργων ποταμών και στραγγιστικών τάφρων. Το θέμα έχει αντιμετωπιστεί μερικώς με το εδάφιο η' παρ. 6, αρθ. 3 του Ν. 998/79 με το οποίο εξαιρούνται από το δασικό χαρακτήρα οι ζώνες των αποστραγγιστικών δικτύων χωρίς όμως να είναι ξεκάθαρο εάν σε αυτές τις ζώνες υπάγονται και οι ζώνες κατάληψης των στραγγιστικών και αντιπλημμυρικών έργων όπως ορίζονται στο ΝΔ 497/1974 (ΦΕΚ 203Α).</p> <p>Προς υποβοήθηση της σύνταξης του Κανονισμού και των διαχειριστικών σχεδίων, η Ειδική Γραμματεία Δασών του ΥΠΕΝ θα στείλει σαφείς οδηγίες στις δασικές υπηρεσίες για την αντιμετώπιση του θέματος του καθαρισμού της βλάστησης σε ρέματα και ποτάμια διευθετημένων ή μη έτσι ώστε να μην υπάρχουν ασάφειες.</p>
ΦΟΡΕΙΣ ΥΛΟΠΟΙΗΣΗΣ	ΥΠΟΥΡΓΕΙΟ ΕΣΩΤΕΡΙΚΩΝ, ΥΠΟΥΡΓΕΙΟ ΟΙΚΟΝΟΜΙΚΩΝ, ΠΕΡΙΦΕΡΕΙΑ ΠΕΛΟΠΟΝΝΗΣΟΥ, ΠΕΡΙΦΕΡΕΙΑ ΑΤΤΙΚΗΣ, ΥΠΕΝ, ΕΓΥ
ΕΙΔΟΣ ΜΕΤΡΟΥ	Νομοθετικές / Διοικητικές ρυθμίσεις
ΠΕΡΙΟΧΗ ΕΦΑΡΜΟΓΗΣ ΜΕΤΡΟΥ	Υδατικό Διαμέρισμα Ανατολικής Πελοποννήσου (ΥΔ 03)
ΓΕΩΓΡΑΦΙΚΗ ΕΠΙΔΡΑΣΗ ΜΕΤΡΟΥ	Υδατικό Διαμέρισμα Ανατολικής Πελοποννήσου (ΥΔ 03)
ΣΥΣΧΕΤΙΣΗ ΜΕ ΣΤΟΧΟΥΣ ΚΑΙ ΜΕΤΡΑ ΣΔΛΑΠ	ΝΑΙ Συσχέτιση με τα ΣΔΛΑΠ σχετικά με τις πιέσεις λόγω υδρομορφολογικών αλλοιώσεων ΚΩΔΙΚΟΣ ΜΕΤΡΩΝ ΑΠΟ ΣΔΛΑΠ: Μ03Β0904
ΣΥΣΧΕΤΙΣΗ ΜΕ ΚΛΙΜΑΤΙΚΗ ΑΛΛΑΓΗ	Υψηλή Υδάτινοι Πόροι: Δράση 2. ΕΣΠΚΑ
ΙΕΡΑΡΧΗΣΗ	Βραχυπρόθεσμο
ΣΤΑΔΙΟ ΥΛΟΠΟΙΗΣΗΣ	Προτεινόμενο
ΚΟΣΤΟΣ ΜΕΤΡΟΥ	-
ΑΝΑΛΥΣΗ ΚΟΣΤΟΥΣ	Μηδενικό κόστος δεδομένου ότι εκτιμάται ότι εντάσσεται στην συνήθη λειτουργία της Διοίκησης
ΟΝΟΜΑ ΜΕΤΡΟΥ	Ενίσχυση της τεχνικής, οργανωτικής και διοικητικής ικανότητας εμπλεκόμενων φορέων σε θέματα αντιπλημμυρικής προστασίας
ΚΩΔΙΚΟΣ ΜΕΤΡΟΥ	EL_03_44_24

ΦΥΣΗ ΜΕΤΡΟΥ	Δέσμη Παρεμβάσεων
ΤΥΠΟΣ ΜΕΤΡΟΥ (ΑΞΟΝΑΣ & ΤΥΠΟΣ ΔΡΑΣΗΣ ΔΚΠ)	Ετοιμότητα, M44
ΣΤΟΧΟΣ ΔΚΠ	Σ3) Ενίσχυση της ετοιμότητας για την αντιμετώπιση των πλημμυρών
ΠΕΡΙΓΡΑΦΗ ΜΕΤΡΟΥ	<p>Το μέτρο αποσκοπεί στην ενίσχυση της τεχνικής, οργανωτικής και διοικητικής ικανότητας των εμπλεκόμενων φορέων [Υπουργεία, ΕΓΥ, ΓΓΠΠ, Αποκεντρωμένη Διοίκηση (Δ/νσεις Υδάτων, Δ/νσεις Πολιτικής Προστασίας κλπ) Περιφέρειες, Δήμοι, Φορείς άμεσης ανταπόκρισης (ΕΛΑΣ, ΠΣ κλπ.)] σε θέματα αντιπλημμυρικής προστασίας σε όλες τις φάσεις διαχείρισης του κινδύνου πλημμυρών, πρόληψη, προστασία, ετοιμότητα και αποκατάσταση εντός των ΖΔΥΚΠ.</p> <p>Το μέτρο ενδεικτικά θα περιλαμβάνει τα ακόλουθα:</p> <p>α) εκπαίδευση προσωπικού και επιμορφωτικές δράσεις (πχ για την συλλογή, επεξεργασία, καταχώρηση, ενημέρωση στοιχείων πλημμυρικών συμβάντων, τεχνικών έργων αντιπλημμυρικής προστασίας, υδρομετεωρολογικών δεδομένων και ενημέρωση του Εθνικού Μητρώου Τεχνικών Δεδομένων Αντιπλημμυρικών Έργων και του Εθνικού Μητρώου Πλημμυρικών Συμβάντων (ΕΜΠΣ) του μέτρου EL_03_24_07</p> <p>β) προμήθεια εξοπλισμού γραφείου και πεδίου, καθώς και λογισμικών</p> <p>γ) προμήθεια οχημάτων και μηχανημάτων</p>
ΦΟΡΕΙΣ ΥΛΟΠΟΙΗΣΗΣ	ΥΠΟΥΡΓΕΙΑ, ΕΓΥ, ΓΓΠΠ, ΑΠΟΚΕΝΤΡΩΜΕΝΗ ΔΙΟΙΚΗΣΗ ΠΕΛΟΠΟΝΝΗΣΟΥ, ΔΥΤΙΚΗΣ ΕΛΛΑΔΑΣ ΚΑΙ ΙΟΝΙΟΥ (Διεύθυνση Υδάτων Πελοποννήσου), ΑΠΟΚΕΝΤΡΩΜΕΝΗ ΔΙΟΙΚΗΣΗ ΑΤΤΙΚΗΣ (Διεύθυνση Υδάτων Αττικής), Διευθύνσεις Πολιτικής Προστασίας κλπ), ΠΕΡΙΦΕΡΕΙΑ ΠΕΛΟΠΟΝΝΗΣΟΥ, ΠΕΡΙΦΕΡΕΙΑ ΑΤΤΙΚΗΣ, ΔΗΜΟΙ, ΦΟΡΕΙΣ ΑΜΕΣΗΣ ΑΝΤΑΠΟΚΡΙΣΗΣ (ΕΛΑΣ, ΠΣ κλπ)
ΕΙΔΟΣ ΜΕΤΡΟΥ	Μέτρα εκπαίδευσης/ ενημέρωσης
ΠΕΡΙΟΧΗ ΕΦΑΡΜΟΓΗΣ ΜΕΤΡΟΥ	Υδατικό Διαμέρισμα Ανατολικής Πελοποννήσου ΥΔ03
ΓΕΩΓΡΑΦΙΚΗ ΕΠΙΔΡΑΣΗ ΜΕΤΡΟΥ	ΖΔΥΚΠ GR03RAK0001 GR03RAK0002 GR03RAK0003 GR03RAK0004 GR03RAK0005 GR03RAK0006 GR03RAK0007
ΣΥΣΧΕΤΙΣΗ ΜΕ ΣΤΟΧΟΥΣ ΚΑΙ ΜΕΤΡΑ ΣΔΛΑΠ	-
ΣΥΣΧΕΤΙΣΗ ΜΕ ΚΛΙΜΑΤΙΚΗ ΑΛΛΑΓΗ	Υψηλή Υδάτινοι Πόροι: Δράση 7. ΕΣΠΚΑ
ΙΕΡΑΡΧΗΣΗ ΜΕΤΡΟΥ	Μεσοπρόθεσμο
ΣΤΑΔΙΟ ΥΛΟΠΟΙΗΣΗΣ	Σε εξέλιξη
ΚΟΣΤΟΣ ΜΕΤΡΟΥ	-

ΑΝΑΛΥΣΗ ΚΟΣΤΟΥΣ

Για την προμήθεια εξοπλισμού γραφείου και πεδίου, καθώς και λογισμικών, προμήθεια οχημάτων και μηχανημάτων θα πρέπει να προηγηθεί ανάλυση αναγκών το οποίο εκτιμάται ότι έχει μηδενικό κόστος δεδομένου ότι εκτιμάται ότι εντάσσεται στην συνήθη λειτουργία της Διοίκησης

10.3.4 Μέτρα Αποκατάστασης

ΟΝΟΜΑ ΜΕΤΡΟΥ	Αποκατάσταση γεωργικών εκμεταλλεύσεων από φυσικές καταστροφές
ΚΩΔΙΚΟΣ ΜΕΤΡΟΥ	EL_03_51_25
ΦΥΣΗ ΜΕΤΡΟΥ	Δέσμη Παρεμβάσεων
ΤΥΠΟΣ ΜΕΤΡΟΥ (ΑΞΟΝΑΣ & ΤΥΠΟΣ ΔΡΑΣΗΣ ΔΚΠ)	Αποκατάσταση, M51
ΣΤΟΧΟΣ ΔΚΠ	Σ4) Βελτίωση των μηχανισμών αποκατάστασης των πληγέντων περιοχών
ΠΕΡΙΓΡΑΦΗ ΜΕΤΡΟΥ	<p>Το μέτρο M05 του ΠΑΑ 2014-2020 «Αποκατάσταση του δυναμικού γεωργικής παραγωγής που έχει πληγεί από φυσικές καταστροφές και καταστροφικά συμβάντα, και ανάληψη κατάλληλων προληπτικών δράσεων», αποτελεί εργαλείο για την επαναφορά του παραγωγικού δυναμικού ή/και της εκμετάλλευσης στην προ της ζημίας κατάσταση, χωρίς σοβαρές, μη αναστρέψιμες επιπτώσεις στο εισόδημα του γεωργού ή κτηνοτρόφου, καθώς και στην πρόληψη τέτοιων ζημιών, συμβάλλοντας έμμεσα στην ανταγωνιστικότητα της γεωργίας.</p> <p>Η ενίσχυση χορηγείται με τη μορφή επιχορήγησης και το ύψος της υπολογίζεται ως ποσοστό των επιλέξιμων δαπανών. Η στήριξη παρέχεται σε φυσικά ή νομικά πρόσωπα με την ιδιότητα του ενεργού γεωργού,</p> <p>Οι βασικές αρχές των κριτηρίων επιλογής αφορούν μεταξύ άλλων:</p> <ul style="list-style-type: none"> • Στη συχνότητα των φυσικών φαινομένων, δυσμενών καιρικών συνθηκών και καταστροφικών συμβάντων, με προτεραιότητα στις περιοχές, όπου παρατηρείται συστημικός κίνδυνος • Στην αξία του παραγόμενου προϊόντος, με προτεραιότητα στις μεγαλύτερες αξίες παραγωγής • Στον επαγγελματία αγρότη • Στη συλλογικότητα των επενδύσεων πρόληψης σε μια δεδομένη περιοχή <p>Απαιτείται εξειδίκευση του συστημικού κινδύνου, με τρόπο ώστε να καλύπτει χωρικά τις πλημμύρες με αυξημένη συχνότητα εμφάνισης, σε ότι αφορά το ποσοστό αποζημίωσης. Η εξειδίκευση αυτή θα γίνει από τους φορείς υλοποίησης του μέτρου (ΕΥΔ ΠΑΑ & ΕΛΓΑ) στα πλαίσια έκδοσης της ΚΥΑ του προγράμματος. Συνιστάται επίσης η αποτύπωση στο πεδίο των χαρακτηριστικών της πλημμύρας (βάθη νερού και έκταση κατάκλυσης), από τις επιτροπές εκτίμησης και καταγραφής των ζημιών.</p>
ΦΟΡΕΙΣ ΥΛΟΠΟΙΗΣΗΣ	ΥΠΑΑΤ/ΕΥΔ ΠΑΑ/ Ενδιάμεσος Φορέας Διαχείρισης ΕΛΓΑ
ΕΙΔΟΣ ΜΕΤΡΟΥ	Μέτρα οικονομικού χαρακτήρα
ΠΕΡΙΟΧΗ ΕΦΑΡΜΟΓΗΣ ΜΕΤΡΟΥ	Υδατικό Διαμέρισμα Ανατολικής Πελοποννήσου ΥΔ03
ΓΕΩΓΡΑΦΙΚΗ ΕΠΙΔΡΑΣΗ ΜΕΤΡΟΥ	Υδατικό Διαμέρισμα Ανατολικής Πελοποννήσου ΥΔ03
ΣΥΣΧΕΤΙΣΗ ΜΕ ΣΤΟΧΟΥΣ ΚΑΙ ΜΕΤΡΑ ΣΔΛΑΠ	-
ΣΥΣΧΕΤΙΣΗ ΜΕ ΚΛΙΜΑΤΙΚΗ ΑΛΛΑΓΗ	Μέση
ΙΕΡΑΡΧΗΣΗ	Βραχυπρόθεσμο

ΣΤΑΔΙΟ ΥΛΟΠΟΙΗΣΗΣ	Σε εξέλιξη
ΚΟΣΤΟΣ ΜΕΤΡΟΥ	400,000€
ΑΝΑΛΥΣΗ ΚΟΣΤΟΥΣ	Κοστολογείται μόνο το μέρος της δαπάνης που σχετίζεται με πρόληψη και αποκατάσταση από πλημμύρες στους συγκεκριμένους δικαιούχους. Προκύπτει από επιμερισμό ετήσιου μεσοσταθμικού κόστους αποζημιώσεων
ΟΝΟΜΑ ΜΕΤΡΟΥ	Αναβάθμιση/ Δημιουργία μηχανισμού αποτίμησης ζημιών και αποζημιώσεων στα κτίρια, λόγω πλημμύρας
ΚΩΔΙΚΟΣ ΜΕΤΡΟΥ	EL_03_53_26
ΦΥΣΗ ΜΕΤΡΟΥ	Δέσμη Παρεμβάσεων
ΤΥΠΟΣ ΜΕΤΡΟΥ (ΑΞΟΝΑΣ & ΤΥΠΟΣ ΔΡΑΣΗΣ ΔΚΠ)	Αποκατάσταση, M53
ΣΤΟΧΟΣ ΔΚΠ	Σ4) Βελτίωση των μηχανισμών αποκατάστασης των πληγέντων περιοχών
ΠΕΡΙΓΡΑΦΗ ΜΕΤΡΟΥ	<p>Οι ζημιές αφορούν σε κτιριακές εγκαταστάσεις, οικιακό εξοπλισμό, μηχανολογικό εξοπλισμό, πρώτες ύλες και εμπορεύματα, ανήκοντα σε κατοικίες, βιομηχανικές και βιοτεχνικές μονάδες, εμπορικά καταστήματα και άλλες επιχειρήσεις (εκτός πρωτογενούς τομέα) στην περιοχή πλημμύρας.</p> <p>Το μέτρο αποσκοπεί στην ολοκληρωμένη και συστηματική περιγραφή των απαιτούμενων δράσεων που θα εφαρμόζονται σε κάθε περίπτωση πλημμύρας τόσο για την καταγραφή και αποτίμηση των ζημιών, όσο για την αποτίμηση των αποζημιώσεων, από το σύνολο των εμπλεκόμενων φορέων.</p> <p>Το μέτρο περιλαμβάνει :</p> <p>(α) Διερεύνηση της σημερινής κατάστασης καταγραφής των ζημιών και αποτίμησης των αποζημιώσεων σε περιπτώσεις πλημμύρας, εντοπισμός προβλημάτων και προτάσεις βελτίωσης του μηχανισμού καταγραφής και απόδοσης των αποζημιώσεων</p> <p>(β) Καθορισμό αρμοδιοτήτων εμπλεκόμενων φορέων και ρύθμιση αρμοδιοτήτων.</p>
ΦΟΡΕΙΣ ΥΛΟΠΟΙΗΣΗΣ	ΥΠΥΜΕ/ΓΔΑΕΦΚ, ΥΠΟΥΡΓΕΙΟ ΕΣΩΤΕΡΙΚΩΝ, ΥΠΟΥΡΓΕΙΟ ΔΙΟΙΚΗΤΙΚΗΣ ΑΝΑΣΥΓΚΡΟΤΗΣΗΣ, ΥΠΟΥΡΓΕΙΟ ΟΙΚΟΝΟΜΙΑΣ - ΑΝΑΠΤΥΞΗΣ & ΤΟΥΡΙΣΜΟΥ, ΥΠΟΥΡΓΕΙΟ ΟΙΚΟΝΟΜΙΚΩΝ
ΕΙΔΟΣ ΜΕΤΡΟΥ	Μέτρα οικονομικού χαρακτήρα
ΠΕΡΙΟΧΗ ΕΦΑΡΜΟΓΗΣ ΜΕΤΡΟΥ	Υδατικό Διαμέρισμα Ανατολικής Πελοποννήσου ΥΔ03
ΓΕΩΓΡΑΦΙΚΗ ΕΠΙΔΡΑΣΗ ΜΕΤΡΟΥ	Υδατικό Διαμέρισμα Ανατολικής Πελοποννήσου ΥΔ03
ΣΥΣΧΕΤΙΣΗ ΜΕ ΣΤΟΧΟΥΣ ΚΑΙ ΜΕΤΡΑ ΣΔΛΑΠ	-
ΣΥΣΧΕΤΙΣΗ ΜΕ ΚΛΙΜΑΤΙΚΗ ΑΛΛΑΓΗ	Μέση
ΙΕΡΑΡΧΗΣΗ	Βραχυπρόθεσμο
ΣΤΑΔΙΟ ΥΛΟΠΟΙΗΣΗΣ	Προτεινόμενο
ΚΟΣΤΟΣ ΜΕΤΡΟΥ	-
ΑΝΑΛΥΣΗ ΚΟΣΤΟΥΣ	Μηδενικό κόστος εφ' όσον μπορεί να αξιοποιηθεί υφιστάμενο προσωπικό των Υπηρεσιών

10.4 ΑΞΙΟΛΟΓΗΣΗ ΟΙΚΟΝΟΜΙΚΗΣ ΑΠΟΤΕΛΕΣΜΑΤΙΚΟΤΗΤΑΣ ΜΕΤΡΩΝ

10.4.1 Εισαγωγή

Η αξιολόγηση των μέτρων γίνεται μέσω της εκτίμησης της οικονομικής αποτελεσματικότητάς τους.

Η οικονομική αποτελεσματικότητα μετρά ποιο πακέτο μέτρων επιτυγχάνει περιορισμό της ζημίας (όφελος) από την πλημμύρα με το μικρότερο κόστος.

Στην περίπτωση του Υδατικού Διαμερίσματος που μελετάται, όλα τα προτεινόμενα μέτρα είναι συμπληρωματικά καθένα όλων των άλλων και δεν τίθεται θέμα επιλογής ενός μέτρου με υψηλό δείκτη αποτελεσματικότητας κόστους, έναντι κάποιου άλλου, με χαμηλό δείκτη. Συνεπώς, η ανάλυση αποτελεσματικότητας κόστους που γίνεται στο παρόν ΣΔΚΠ έχει νόημα κυρίως ως ένδειξη χρονικής προτεραιότητας για την υλοποίηση των μέτρων, λαμβάνοντας υπόψη και τη στενότητα των χρηματοδοτικών πόρων η οποία επιβάλλει την άμεση προώθηση μέτρων υψηλού δείκτη αποτελεσματικότητας κόστους.

Το όφελος ενός μέτρου είναι ο περιορισμός της ζημίας από την πλημμύρα όπως αυτή προσδιορίζεται από τον δείκτη πιθανής ζημίας που έχει υπολογιστεί στο 1^ο Στάδιο του Σχεδίου Διαχείρισης Κινδύνων Πλημμύρας (Κατάρτιση Χαρτών Επικινδυνότητας και Χαρτών Κινδύνων Πλημμύρας)¹². Υπολογίζεται λαμβάνοντας υπόψη την επίδραση του μέτρου στην αντιμετώπιση της πιθανής ζημίας. Η επίδραση του μέτρου υπολογίζεται με εκτίμηση του βαθμού αντιμετώπισης των επιπτώσεων της πλημμύρας από το μέτρο, στις επηρεαζόμενες μεταβλητές, όπως ο θιγόμενος πληθυσμός, οι οικονομικές δραστηριότητες κλπ.

Στο όφελος κάθε μέτρου προσμετρώνται οι εξής παράμετροι:

- Ο άξονας δράσης στον οποίο εντάσσεται το μέτρο. Οι άξονες δράσεις στους οποίους εντάσσονται τα μέτρα είναι: πρόληψης, προστασίας, ετοιμότητας, αποκατάστασης. Η λογική είναι ότι, *ceteris paribus*, είναι προτιμότερα μέτρα που προλαμβάνουν την ζημία από πλημμύρα, παρά μέτρα που αποκαθιστούν εκ των υστέρων τη ζημία, παρ' ότι και τα τελευταία είναι αναγκαία.
- Η σημασία του μέτρου, δηλαδή αν το μέτρο ικανοποιεί στόχους και άλλων Οδηγιών, κυρίως της Οδηγίας 2000/60/ΕΚ, πέραν των στόχων της Οδηγίας 2007/60/ΕΚ, αν βασίζεται σε φυσική διαχείριση των πλημμυρών, αν δεν έχει αρνητικές επιπτώσεις σε άλλους τομείς/δραστηριότητες (*non regrettable measures*), αν είναι προσαρμόσιμο και επεκτάσιμο, αν προστατεύει ευαίσθητους αποδέκτες με σημασία στην διαμόρφωση του κινδύνου πλημμύρας (π.χ. ευαίσθητες κοινωνικές υποδομές, ρυπογόνες μονάδες κλπ.).
- Η συσχέτιση του μέτρου με τους στόχους και τις δράσεις της Εθνικής Στρατηγικής για την Κλιματική Αλλαγή.
- Η εφαρμοσιμότητα του μέτρου. Εκτιμάται η δυνατότητα αποτελεσματικής εφαρμογής του μέτρου καθώς ορισμένα μέτρα αναμένεται να δημιουργούν κοινωνικές αντιθέσεις ή δυσκολίες εφαρμογής π.χ. θεσμικές ή διοικητικές.
- Ο χρόνος αποτελέσματος του μέτρου, που ισούται με τα έτη που αναμένονται ώστε να παράγει αποτέλεσμα.

Η οικονομική αποτελεσματικότητα ενός μέτρου είναι ο λόγος του οφέλους του μέτρου και του συνολικού κόστους του και ορίζεται ως:

¹² 1^ο Στάδιο ΣΔΚΠ/ Παραδοτέο 8 (Χάρτες Κινδύνων Πλημμύρας)

$$O.A.M = A * \Delta.O.M / \Sigma.K.$$

όπου:

Ο.Α.Μ: Οικονομική Αποτελεσματικότητα Μέτρου

Δ.Ο.Μ.: Δείκτης Οφέλους του Μέτρου όπως προσδιορίστηκε παραπάνω.

Σ.Κ.: Συνολικό Κόστος του Μέτρου. Είναι το άθροισμα του ετήσιου κόστους επένδυσης και λειτουργίας του μέτρου.

Α: Μια επιλεγμένη σταθερά που δεν επηρεάζει το αποτέλεσμα της ταξινόμησης. Εφαρμόζεται μόνο για να προκύψουν εύκολα κατανοητοί δείκτες.

Αξιολογούνται όλα τα μέτρα που προτείνονται στο ΣΔΚΠ, τα οποία είτε προβλέπεται να υλοποιηθούν μέσα στο χρονικό ορίζοντα του ΣΔΚΠ, μέχρι το 2021, είτε πρόκειται να ξεκινήσουν να υλοποιούνται μέχρι το 2021.

10.4.2 Μεθοδολογική προσέγγιση

Στο παρόν κεφάλαιο αναλύονται όλα τα βήματα εφαρμογής της μεθοδολογίας υπολογισμού της οικονομικής αποτελεσματικότητας των μέτρων. Για λόγους ευκολίας και κατανόησης των βημάτων της μεθοδολογικής προσέγγισης παρατίθεται παράλληλα πίνακας παραδείγματος υπολογισμού των δεικτών (επόμενος πίνακας).

Πίνακας 10.5 Δείκτες μεθοδολογίας και παράδειγμα υπολογισμού δεικτών μεθοδολογίας αποτελεσματικότητας κόστους

Κωδικός	Ένταξη μέτρου σε άξονα δράσης (ένδειξη "1" υποδεικνύει τον άξονα ένταξης του μέτρου και όχι συντελεστή αξιολόγησης)		Παράδειγμα μέτρων		
			M1	M2	M3
Δ1	Πρόληψη		1		
Δ2	Προστασία				
Δ3	Ετοιμότητα			1	
Δ4	Αποκατάσταση /Απολογισμός				1
Δείκτες ζημίας, κόστους και αποτελεσματικότητας κόστους					
Δ5	Δείκτης πιθανής ζημίας	Από ανάλυση τρωτότητας (άθροισμα για σύνολο περιοχών που καλύπτονται από το μέτρο)	250	250	250
Δ6	Επίδραση μέτρου στην αντιμετώπιση ζημίας	Συντελεστής στην κλίμακα 0%-95% με βήμα 5 εκατοστιαίων μονάδων (δηλ. 0%, 5%, 10%, 15% ... 95%), ανάλογα με το εκτιμώμενο ποσοστό κατά το οποίο θα συμβάλει το μέτρο στην αντιμετώπιση της ζημίας	10%	50%	5%
Δ7	Δείκτης οφέλους από περιορισμό ζημίας	Δ5 x Δ6	25	125	12.5
Δ8.1	Βαρύτητα ανάλογα με άξονα ένταξης μέτρου	Βάσει πίνακα βαρών ανάλογα με ένταξη μέτρου σε άξονα	0.4	0.2	0.1

Κωδικός	Ένταξη μέτρου σε άξονα δράσης (ένδειξη "1" υποδεικνύει τον άξονα ένταξης του μέτρου και όχι συντελεστή αξιολόγησης)		Παράδειγμα μέτρων		
			M1	M2	M3
Δ8.2	Σημασία μέτρου	Βαρύτητα ανάλογα με τη σημασία του μέτρου με δυνατές τιμές 0.5 (μεγάλη σημασία), 0.35 (ενδιάμεση σημασία), 0.25 (μικρή σημασία)	0.5	0.35	0.25
Δ8.3	Συντελεστής κλιματικής αλλαγής	Βαρύτητα ανάλογα με τη συσχέτιση του μέτρου με τους στόχους και τις δράσεις της Εθνικής Στρατηγικής για την Κλιματική Αλλαγή. Δύναται να λαμβάνει τις εξής τιμές: 1 (συσχετίζεται με τους στόχους και τις δράσεις της Εθνικής Στρατηγικής για την Κλιματική Αλλαγή), 0.5 (δεν συσχετίζεται με στόχους και τις δράσεις της Εθνικής Στρατηγικής για την Κλιματική Αλλαγή)	1	0.5	0.5
Δ9	Δ7 προσαρμοσμένος με τους δείκτες Δ8.1, Δ8.2, Δ8.3	$\Delta 7 \times \Delta 8.1 \times \Delta 8.2 \times \Delta 8.3$	5	4.375	0.156
Δ10	Συντελεστής εφαρμοσιμότητας	Συντελεστής στην κλίμακα 20%-100% με βήμα 20 εκατοστιαίες μονάδες (δηλ. 20%, 40%, 60%, ... 100%). Εκτίμηση των Μελετητών ανάλογα με την πιθανότητα αντιμετώπισης προβλημάτων διοικητικής ή θεσμικής δυσκολίας ή κοινωνικής αποδοχής.	20%	40%	80%
Δ11	Δ9 προσαρμοσμένος με τον δείκτη Δ10	$\Delta 9 \times \Delta 10$	1	1.75	0.125
Δ12	Χρόνος αποτελέσματος	Έτη που αναμένεται να περάσουν μέχρι να μπορεί το μέτρο να παράγει αποτέλεσμα	5	10	1
Δ13	Κοινωνικός συντελεστής προεξόφλησης	Προτεινόμενος συντελεστής γενικής εφαρμογής	5%	5%	5%
Δ14	Δείκτης προεξόφλησης οφέλους	Βάσει των ετών και κοινωνικού συντελεστή προεξόφλησης = $(1+\Delta 13)^{\Delta 12}$	1.276	1.629	1.050
Δ15	Δ11 προεξοφλημένος στο έτος βάσης	$\Delta 11 / \Delta 14$	0.784	1.074	0.119
Δ16	Κόστος λειτουργίας τυπικού έτους €	Εκτίμηση μελετητικής ομάδας	15 000	30 000	28 000

Κωδικός	Ένταξη μέτρου σε άξονα δράσης (ένδειξη "1" υποδεικνύει τον άξονα ένταξης του μέτρου και όχι συντελεστή αξιολόγησης)		Παράδειγμα μέτρων		
			M1	M2	M3
Δ17	Κόστος αρχικής επένδυσης €	Εκτίμηση μελετητικής ομάδας		500 000	
Δ18	Συντελεστής ετησιοποίησης κόστους επένδυσης	Προτεινόμενος συντελεστής γενικής εφαρμογής	2.5%	2.5%	2.5%
Δ19	Ετησιοποιημένο κόστος επένδυσης €	Δ17 x Δ18		12 500	
Δ20	Σύνολο ετησιοποιημένου κόστους €	Δ16 + Δ19	15 000	42 500	28 000
Δ21	Δείκτης αποτελεσματικότητας κόστους	1 000 000 x Δ15 / Δ20	52	25	4

Βήμα 1. Χρησιμοποιούνται οι δείκτες **Δ1-Δ4** για να υποδειχθεί σε ποιον από τους τέσσερις άξονες εντάσσεται το προτεινόμενο μέτρο: Πρόληψη, Προστασία, Ετοιμότητα, Αποκατάσταση/απολογισμός. Όπως αναφέρθηκε στο κεφάλαιο 10.4.1, η λογική είναι ότι, *ceteris paribus*, είναι προτιμότερα μέτρα που προλαμβάνουν την ζημία από πλημμύρα, παρά μέτρα που αποκαθιστούν εκ των υστέρων τη ζημία, παρ' ότι και τα τελευταία είναι αναγκαία. Οι προτεινόμενοι συντελεστές στάθμισης ανάλογα με τον άξονα παρουσιάζονται στον πίνακα που ακολουθεί και εισάγονται ως δείκτης **Δ8.1**. Κάθε μέτρο που εντάσσεται σε ένα άξονα παίρνει τον ίδιο συντελεστή στάθμισης με κάθε άλλο μέτρο του ίδιου άξονα.

Πίνακας 10.4.6: Βαρύτητα ανάλογα με τον άξονα δράσης που εντάσσεται το μέτρο

Άξονας Δράσης	Βαρύτητα
Πρόληψη	0.40
Προστασία	0.30
Ετοιμότητα	0.20
Αποκατάσταση /Απολογισμός	0.10
Σύνολο βαρών	1.00

Βήμα 2. Εισάγεται ο δείκτης **Δ5** «Δείκτης πιθανής ζημίας». Ο δείκτης αυτός υπολογίζεται με βάση τους Χάρτες αξιολόγησης πλημμυρικού κινδύνου¹³ για περίοδο επαναφοράς T=100 έτη (μέση πιθανότητα εμφάνισης), αθροίζοντας τις τιμές συνολικής επίπτωσης (με βάση τους Χάρτες Συνολικής Αποτίμησης Επιπτώσεων) για το σύνολο των περιοχών (τετραγώνων 500 x 500 m) που καλύπτονται από το μέτρο και που παρουσιάζουν κίνδυνο με σκορ μεγαλύτερο από 50 (δεν λαμβάνονται υπόψη τα κελιά με πολύ χαμηλό κίνδυνο).

Για παράδειγμα, ένα μέτρο που θα έχει εφαρμογή στο σύνολο του Υδατικού Διαμερίσματος, θα έχει Δ5 ίσο με το άθροισμα των σκορ επιπτώσεων όλων των επηρεαζόμενων τετραγώνων 500x500μ. στο Υδατικό Διαμέρισμα για περίοδο επαναφοράς T=100 έτη, μείον αυτών που λαμβάνουν τιμές μικρότερες από 50.

Βήμα 3. Εκτιμάται ο δείκτης **Δ6** «Επίδραση μέτρου στην αντιμετώπιση ζημίας» βάσει εκτιμήσεων της μελετητικής ομάδας. Η επίδραση του μέτρου είναι η εκτίμηση του βαθμού αντιμετώπισης

¹³ 1^ο Στάδιο ΣΔΚΠ/ Τεύχος 8 (Χάρτες Κινδύνων Πλημμύρας)

των επιπτώσεων της πλημμύρας από το μέτρο στο εξεταζόμενο σενάριο πλημμύρας T=100, στις επηρεαζόμενες μεταβλητές όπως ο θιγόμενος πληθυσμός, οι οικονομικές δραστηριότητες κλπ. Λαμβάνει τιμές στην κλίμακα 5%-100%.

Βήμα 4. Υπολογίζεται ο **Δ7** «Δείκτης οφέλους από περιορισμό ζημίας» $\Delta 7 = \Delta 5 \times \Delta 6$.

Βήμα 5. Ανάλογα με τη φύση του μέτρου (π.χ. win-win μέτρα, μέτρα που εξυπηρετούν και τους στόχους της Οδηγίας 2000/60/EK ή δομικά μέτρα) ορίζεται ο δείκτης **Δ8.2** που αφορά στο βαθμό σημασίας του μέτρου, με τη λογική ότι μέτρα που ικανοποιούν στόχους και άλλων Οδηγιών, κυρίως της ΟΠΥ, πέραν των στόχων της ΔΚΠ (μέτρα win-win) ή μέτρα που βασίζονται σε φυσική διαχείριση των πλημμυρών, μέτρα που δεν έχουν αρνητικές επιπτώσεις σε άλλους τομείς/δραστηριότητες (non regrettable measures), που είναι προσαρμόσιμα και επεκτάσιμα, που προστατεύουν ευαίσθητους αποδέκτες με σημασία στη διαμόρφωση του κινδύνου πλημμύρας (π.χ. ευαίσθητες κοινωνικές υποδομές, ρυπογόνες μονάδες κλπ.) αποδίδουν συνολικά μεγαλύτερα οφέλη. Τα μέτρα αξιολογούνται ως εξής :

- Μέτρα που συμβάλλουν στην επίτευξη των στόχων της Οδηγίας 2000/60/EK, που ικανοποιούν και άλλες Κοινοτικές Οδηγίες και Πολιτικές και είναι πολλαπλού σκοπού (win-win) αξιολογούνται ως μεγάλης σημασίας (τιμή δείκτη 0.50).
- Μέτρα που είναι επεκτάσιμα και προσαρμόσιμα σε πιθανές αλλαγές, όπως και φυσικά μέτρα προστασίας αξιολογούνται ως ενδιάμεσης σημασίας (τιμή δείκτη 0.35).
- Δομικά μέτρα, συγκεκριμένου στόχου και ορίζοντα/αποτελεσματικότητας αξιολογούνται ως μικρής σημασίας (τιμή δείκτη 0.25).

Βήμα 6. Αξιολογείται η συσχέτιση του μέτρου με τους στόχους και τις δράσεις της Εθνικής Στρατηγικής για την Κλιματική Αλλαγή. Η αξιολόγηση γίνεται με το δείκτη **Δ8.3** ως εξής:

- τα μέτρα που σχετίζονται με τους στόχους και τις δράσεις της Εθνικής Στρατηγικής για την Κλιματική Αλλαγή λαμβάνουν τιμές δείκτη 1.
- τα μέτρα που δεν σχετίζονται με τους στόχους και τις δράσεις της Εθνικής Στρατηγικής για την Κλιματική Αλλαγή λαμβάνουν τιμές δείκτη 0.80.

Βήμα 7. Υπολογίζεται ο **Δ9** ως ο Δ7 προσαρμοσμένος με τους δείκτες του άξονα ένταξης μέτρου (Δ8.1), του βαθμού σημασίας του μέτρου (Δ8.2) και της συσχέτισης του μέτρου με τους στόχους και τις δράσεις της Εθνικής Στρατηγικής για την κλιματική αλλαγή $\Delta 9 = \Delta 7 \times \Delta 8.1 \times \Delta 8.2 \times \Delta 8.3$. Η στάθμιση παράγει προτίμηση για μέτρα που εντάσσονται σε άξονα με μεγαλύτερη βαρύτητα (η στάθμιση συνεπάγεται ότι μεταξύ δύο μέτρων που έχουν το ίδιο κόστος και συμβάλουν στον ίδιο βαθμό στην αποτροπή ζημίας, προτιμώνται τα μέτρα που προλαμβάνουν την πλημμύρα και όχι αυτά που προστατεύουν από -ή που συνεπάγονται ετοιμότητα να αντιμετωπιστούν οι- συνέπειες πλημμύρας), μέτρα που αξιολογούνται ως μεγαλύτερης σημασίας και μέτρα μεγαλύτερης αποτελεσματικότητας σε συνθήκες κλιματικής αλλαγής.

Βήμα 8. Εισάγεται ο **Δ10** «Συντελεστής εφαρμοσιμότητας» βάσει εκτίμησης της μελετητικής ομάδας, ανάλογα με την εκτιμώμενη δυνατότητα αποτελεσματικής εφαρμογής του μέτρου. Ορισμένα μέτρα αναμένεται να δημιουργούν κοινωνικές αντιθέσεις ή δυσκολίες εφαρμογής π.χ. διοικητικές, θεσμικές, και συνεπώς να επηρεάζεται η αποτελεσματικότητά τους. Ο συντελεστής εφαρμοσιμότητας εκτιμάται στην κλίμακα 20%-100% με βήμα 20 εκατοστιαίες μονάδες (δηλ. 20%, 40%, 60%, ... 100%). Όσο μεγαλύτερες δυσκολίες έχει ένα μέτρο ως προς την εφαρμογή του τόσο μικρότερο ποσοστό θα λαμβάνει.

- Βήμα 9. Υπολογίζεται ο **Δ11** ως ο Δ9 προσαρμοσμένος με τον συντελεστή εφαρμοσιμότητας $\Delta 11 = \Delta 9 \times \Delta 10$.
- Βήμα 10. Εισάγεται ο **Δ12** «Χρόνος αποτελέσματος» που ισούται με τα έτη που αναμένεται να περάσουν μέχρι να μπορεί το μέτρο να παράγει αποτέλεσμα.
- Βήμα 11. Ο **Δ13** «Κοινωνικός συντελεστής προεξόφλησης» χρησιμοποιείται για να αναχθούν σε ενιαία χρονική βάση οι υπολογισμοί συμβολής όλων των μέτρων στην αποτροπή ζημίας. Η λογική είναι ότι ένα μέτρο που έχει το ίδιο κόστος και συμβάλει ακριβώς το ίδιο στην αποτροπή ζημίας με ένα δεύτερο δεν έχει την ίδια αξία με αυτό εάν το ένα παράγει τα αποτελέσματα αποτροπής ζημίας μετά από παρέλευση διαφορετικού χρόνου. Εκείνο από τα δύο που παράγει αποτελέσματα νωρίτερα είναι προτιμότερο. Βάσει της εμπειρίας των μελετητών και της σχετικής βιβλιογραφίας της Ευρωπαϊκής Επιτροπής, ο «Κοινωνικός συντελεστής προεξόφλησης» προτείνεται ίσος με 5% με γενική εφαρμογή.
- Βήμα 12. Υπολογίζεται ο **Δ14** «Δείκτης προεξόφλησης οφέλους» ως συνάρτηση του χρόνου αποτελέσματος του μέτρου και του κοινωνικού συντελεστή προεξόφλησης $\Delta 14 = (1 + \Delta 13)^{\Delta 12}$.
- Βήμα 13. Υπολογίζεται ο **Δ15** ως ο Δ11 προεξοφλημένος στο έτος βάσης $\Delta 15 = \Delta 11 / \Delta 14$.
- Βήμα 14. Εισάγεται ο **Δ16** «Κόστος λειτουργίας τυπικού έτους €» βάσει εκτίμησης μελετητικής ομάδας. Μέτρα τα οποία εντάσσονται στη συνήθη λειτουργία της Διοίκησης δεν χρεώνονται με κόστος λειτουργίας. Όταν όμως προστίθενται νέες αρμοδιότητες, υπολογίζεται ετήσιο κόστος λειτουργίας.
- Βήμα 15. Εισάγεται ο **Δ17** «Κόστος αρχικής επένδυσης €» βάσει υφιστάμενων μελετών και εκτίμησης της μελετητικής ομάδας. Η αρχική επένδυση μπορεί να είναι είτε για «σκληρές» (π.χ. έργα δομικών κατασκευών, εξοπλισμός ή μηχανήματα), είτε για «ήπιες» (π.χ., ανάπτυξη νέας βάσης δεδομένων, σημαντική αρχική εκπαίδευση στελεχών για εφαρμογή μέτρου, διαμόρφωση πλατφόρμας και καμπάνιας ενημέρωσης κοινού) παρεμβάσεις.
- Βήμα 16. Ο Δ18 «Συντελεστής ετησιοποίησης κόστους επένδυσης» χρησιμοποιείται για να αναχθεί σε ετήσια βάση το κόστος αρχικής επένδυσης και να μπορεί να συνυπολογιστεί με το ετήσιο λειτουργικό κόστος, όπου εκτιμάται. Βάσει της εμπειρίας των μελετητών, δεδομένου ότι τα έργα αντιπλημμυρικής προστασίας είναι μεγάλης διάρκειας ζωής, ο «Συντελεστής ετησιοποίησης κόστους επένδυσης» προτείνεται ίσος με 2.5% με γενική εφαρμογή για όλες τις επενδύσεις¹⁴.
- Βήμα 17. Υπολογίζεται ο **Δ19**, «Ετησιοποιημένο κόστος επένδυσης €» $\Delta 19 = \Delta 17 \times \Delta 18$.
- Βήμα 18. Υπολογίζεται ο **Δ20** «Σύνολο ετησιοποιημένου κόστους €» $\Delta 20 = \Delta 16 + \Delta 19$.
- Βήμα 19. Υπολογίζεται ο **Δ21** «Δείκτης αποτελεσματικότητας κόστους» $\Delta 21 = 1\,000\,000 \times \Delta 15 / \Delta 20$. Ο πολλαπλασιασμός επί 1 000 000 γίνεται μόνο για να προκύψουν εύκολα κατανοητοί δείκτες. Χωρίς τον πολλαπλασιασμό, κατά κανόνα, οι δείκτες θα είχαν τη μορφή αριθμών με μηδενικό ακέραιο και πολλά δεκαδικά ψηφία. Ερμηνεύεται ως δείκτης αποτελέσματος ανά μονάδα διατιθέμενων πόρων.

Μέτρα με υψηλότερο δείκτη «αποτελεσματικότητας κόστους» είναι εκ πρώτης όψεως προτιμότερα. Με περιορισμένους διαθέσιμους πόρους, είναι λογικό να προτιμώνται μέτρα που έχουν μεγαλύτερη αποτελεσματικότητα ανά μονάδα διατιθέμενων πόρων. Όμως χρειάζεται

¹⁴ Νοείται ότι ο δείκτης αυτός δεν έχει επίδραση σε μέτρα με μηδενικό κόστος. Επίσης, για τα μέτρα τα οποία δεν έχουν κατασκευαστικό χαρακτήρα εφαρμόζεται κατά παραδοχή, ο ίδιος συντελεστής 2.5% στο εκτιμώμενο κόστος αρχικής επένδυσης.

πάντα δεύτερη θεώρηση, ώστε να μην ακυρώνονται δράσεις που έχουν ήδη δρομολογηθεί, παρόλο που ίσως δεν βρίσκονται υψηλά στην αξιολόγηση.

10.4.3 Αποτελεσματικότητα εφαρμογής μεθοδολογίας οικονομικής αποτελεσματικότητας μέτρων

Στο Υδατικό Διαμέρισμα Ανατολικής Πελοποννήσου προτείνονται συνολικά 26 μέτρα, 7 από αυτά αφορούν την πρόληψη, 10 την προστασία, 7 την ετοιμότητα και 2 την αποκατάσταση (Πίνακας 10.7).

Πίνακας 10.7: Αριθμός μέτρων ανά άξονα δράσης στο ΥΔ Ανατολικής Πελοποννήσου

Άξονας μέτρου	Αριθμός μέτρων
Πρόληψη	7
Προστασία	10
Ετοιμότητα	7
Αποκατάσταση	2
Σύνολο	26

Δίνεται ιδιαίτερη βαρύτητα στην προστασία από κίνδυνο πλημμύρας γι' αυτό και η πρόταση των μέτρων περιλαμβάνει την πλειοψηφία σε αυτόν τον άξονα.

Το συνολικό κόστος αρχικής επένδυσης του Προγράμματος Μέτρων εκτιμάται στα 22.6 εκ. €. Τα μέτρα του άξονα προστασίας από την πλημμυρά έχουν το μεγαλύτερο μερίδιο στο συνολικό κόστος, περίπου 18.1 εκ. €. Τα υπόλοιπα 4.5 εκ. € αφορούν τους υπολοίπους τρεις άξονες (πρόληψη, ετοιμότητα και αποκατάσταση.)

Πίνακας 10.8: Αριθμός μέτρων ανά άξονα δράσης και συνολικό κόστος στο ΥΔ Ανατολικής Πελοποννήσου

Άξονας μέτρου	Αριθμός μέτρων	Συνολικό κόστος αρχικής επένδυσης μέτρων €
Πρόληψη	7	1.480.000
Προστασία	10	18.145.000
Ετοιμότητα	7	2.560.000
Αποκατάσταση	2	400.000
Σύνολο	26	22.585.000

Από την εφαρμογή της προτεινόμενης μεθοδολογίας εκτίμησης της οικονομικής αποτελεσματικότητας των μέτρων βάσει του δείκτη αποτελεσματικότητας κόστους (επόμενος πίνακας), συμπεραίνονται τα εξής:

- Τα 5 από τα 26 μέτρα είναι μέτρα με μηδενικό κόστος υλοποίησης και επομένως υψηλό δείκτη αποτελεσματικότητας κόστους. Τα μέτρα αυτά αφορούν κυρίως νομοθετικές/ διοικητικές ρυθμίσεις, μη δομικές παρεμβάσεις, μέτρα εκπαίδευσης/ ενημέρωσης ή δράσεις που αφορούν τεχνικά μέτρα αντιπλημμυρικής προστασίας.
- Τα 5 από τα 26 είναι μέτρα με πολύ υψηλό κόστος (≥ 2 εκ. €) που αφορούν κυρίως τεχνικά έργα αντιπλημμυρικής προστασίας. Τα μέτρα αυτά έχουν χαμηλό δείκτη αποτελεσματικότητας κόστους.

Τα υπόλοιπα 16 μέτρα είναι μέτρα με χαμηλό και ενδιάμεσο κόστος (< 2 εκ. €) και χαμηλό ή ενδιάμεσο δείκτη αποτελεσματικότητας. Τα μέτρα αυτά αφορούν κυρίως νομοθετικές/ διοικητικές ρυθμίσεις, μη

δομικές παρεμβάσεις, μέτρα εκπαίδευσης/ ενημέρωσης ή δράσεις που αφορούν τεχνικά μέτρα αντιπλημμυρικής προστασίας.

Πίνακας 10.9: Ταξινόμηση μέτρων με βάση τον δείκτη αποτελεσματικότητας κόστους

ΟΝΟΜΑ ΜΕΤΡΟΥ	ΕΙΔΟΣ ΜΕΤΡΟΥ	ΔΕΙΚΤΗΣ ΑΠΟΤΕΛΕΣΜΑΤΙΚΟΤΗΤΑΣ ΚΟΣΤΟΥΣ
Ταμειυτήρες πολλαπλής σκοπιμότητας με συνιστώσα αντιπλημμυρικής προστασίας	Μη Δομικές Παρεμβάσεις	Μέτρα με μηδενικό κόστος και συνεπώς υψηλό δείκτη αποτελεσματικότητας κόστους
Κωδικοποίηση Νομοθεσίας σε θέματα καθαρισμού και συντήρησης ρεμάτων - Κατάρτιση κανονισμού απαιτούμενων ενεργειών αποκατάστασης παροχετευτικότητας κοίτης ρεμάτων. συντήρησης και διαχείρισης της παρόχθιας βλάστησης	Νομοθετικές/ Διοικητικές ρυθμίσεις	
Ενίσχυση της τεχνικής, οργανωτικής και διοικητικής ικανότητας εμπλεκόμενων φορέων σε θέματα αντιπλημμυρικής προστασίας	Μέτρα εκπαίδευσης/ ενημέρωσης	
Αναβάθμιση/ Δημιουργία μηχανισμού αποτίμησης ζημιών και αποζημιώσεων στα κτίρια, λόγω πλημμύρας	Μέτρα οικονομικού χαρακτήρα	
Ενσωμάτωση στα Εσωτερικά Σχέδια Έκτακτης Ανάγκης και στα ΣΑΤΑΜΕ επιπτώσεων και μέτρων προστασίας από Διαρροή ρύπων μετά από πλημμύρα βάσει των Χαρτών Κινδύνων Πλημμύρας	Μη Δομικές Παρεμβάσεις	
Σύνταξη νέων κανονισμών μελέτης έργων αποχέτευσης ομβρίων και αντιπλημμυρικής προστασίας	Νομοθετικές/ Διοικητικές ρυθμίσεις	13.555.379
Κατάρτιση γεωργών και κτηνοτρόφων σε πρακτικές μείωσης επιπτώσεων από τις πλημμύρες	Μέτρα εκπαίδευσης/ ενημέρωσης	12.393.489
Επικαιροποίηση των Σχεδίων Έκτακτης Ανάγκης, και κωδικοποίηση έκτακτων ενεργειών αντιμετώπισης πλημμύρας/ Κατάρτιση Μνημονίου Ενεργειών σε τοπικό επίπεδο	Μη Δομικές Παρεμβάσεις	9.295.117
Εκστρατείες ευαισθητοποίησης κοινού, τοπικών αρχών και κοινοτήτων, έναντι πλημμυρικού κινδύνου	Μέτρα εκπαίδευσης/ ενημέρωσης	7.745.931
Δημιουργία Εθνικού Μητρώου Πλημμυρικών Συμβάντων (ΕΜΠΣ) και ανάπτυξη σχετικής διαδραστικής πλατφόρμας στο διαδίκτυο	Πρόσκτηση, συμπλήρωση και βελτίωση πληροφοριών	7.436.094
Αναδιάρθρωση και εκσυγχρονισμός δικτύου συλλογής μετεωρολογικών και υδρομετρικών δεδομένων	Πρόσκτηση, συμπλήρωση και βελτίωση πληροφοριών	2.974.437

ΟΝΟΜΑ ΜΕΤΡΟΥ	ΕΙΔΟΣ ΜΕΤΡΟΥ	ΔΕΙΚΤΗΣ ΑΠΟΤΕΛΕΣΜΑΤΙΚΟΤΗΤΑΣ ΚΟΣΤΟΥΣ
Δημιουργία εθνικού μητρώου τεχνικών δεδομένων αντιπλημμυρικών έργων	Πρόσκτηση, συμπλήρωση και βελτίωση πληροφοριών	1.487.219
Ανάπτυξη δράσεων για την αντιμετώπιση επιπτώσεων στους τομείς ύδρευσης και αποχέτευσης	Τεχνικά μέτρα Αντιπλημμυρικής Προστασίας	1.394.268
Ειδικές ρυθμίσεις για την αντιμετώπιση πλημμυρικών κινδύνων σε ιρλανδικές διαβάσεις	Μέτρα εκπαίδευσης/ ενημέρωσης	1.394.268
Αξιοποίηση υφιστάμενων έργων ταμίευσης για ανάσχεση πλημμυρικών παροχών	Μη Δομικές Παρεμβάσεις	1.171.185
Παραγωγή Ψηφιακού Μοντέλου Εδάφους (DTM) πολύ υψηλής ακρίβειας	Πρόσκτηση, συμπλήρωση και βελτίωση πληροφοριών	892.331
Ανάπτυξη Συστήματος Παρακολούθησης του Προγράμματος Μέτρων του Σχεδίου Διαχείρισης Κινδύνων Πλημμύρας	Μη Δομικές Παρεμβάσεις	619.674
Αποκατάσταση γεωργικών εκμεταλλεύσεων από φυσικές καταστροφές	Μέτρα οικονομικού χαρακτήρα	580.945
Διαχειριστικά μέτρα χρήσεων γης σε λεκάνες απορροής χειμάρρων	Μέτρα περιβαλλοντικού χαρακτήρα	435.709
Σύνταξη Στρατηγικών Σχεδίων (Master Plan) Έργων Αντιπλημμυρικής Προστασίας	Τεχνικά μέτρα Αντιπλημμυρικής Προστασίας	348.567
Μελέτες/Έργα Αντιπλημμυρικής Προστασίας ¹⁵	Τεχνικά μέτρα Αντιπλημμυρικής Προστασίας	228.518
Έργα αντικατάστασης και συμπλήρωσης υφιστάμενων δικτύων αποχέτευσης ομβρίων υδάτων	Τεχνικά μέτρα Αντιπλημμυρικής Προστασίας	

¹⁵ Το κόστος αρχικής επένδυσης των μέτρων «Μελέτες/Έργα Αντιπλημμυρικής Προστασίας» και «Έργα αντικατάστασης και συμπλήρωσης υφιστάμενων δικτύων αποχέτευσης ομβρίων υδάτων» δεν μπορεί να διαχωριστεί στο κάθε έργο. Γι' αυτό υπολογίζεται κοινός δείκτης αποτελεσματικότητας κόστους για τα δύο αυτά έργα.

ΟΝΟΜΑ ΜΕΤΡΟΥ	ΕΙΔΟΣ ΜΕΤΡΟΥ	ΔΕΙΚΤΗΣ ΑΠΟΤΕΛΕΣΜΑΤΙΚΟΤΗΤΑΣ ΚΟΣΤΟΥΣ
Πρώθηση πρακτικών ανάσχεσης των πλημμυρικών ροών και συγκράτησης φερτών υλικών. με έμφαση στα Μέτρα Φυσικής Συγκράτησης Υδάτων (ΜΦΣΥ) ¹⁶	Τεχνικά μέτρα Αντιπλημμυρικής Προστασίας	159.345
Συντήρηση υφιστάμενων Ορεινών Υδρονομικών Έργων	Τεχνικά μέτρα Αντιπλημμυρικής Προστασίας	
Ανάπτυξη συστήματος έγκαιρης προειδοποίησης πλημμυρών	Μη Δομικές Παρεμβάσεις	105.626
Εκσυγχρονισμός και αποκατάσταση αποχετευτικών / αποστραγγιστικών δικτύων	Τεχνικά μέτρα Αντιπλημμυρικής Προστασίας	17.604

Μέτρα με υψηλό δείκτη αποτελεσματικότητας κόστους

Μέτρα με ενδιάμεσο δείκτη αποτελεσματικότητας κόστους

Μέτρα με χαμηλό δείκτη αποτελεσματικότητας κόστους

Πίνακας 10.10: Ταξινόμηση μέτρων ανάλογα με τον άξονα ένταξης του μέτρου

ΟΝΟΜΑ ΜΕΤΡΟΥ	ΕΙΔΟΣ ΜΕΤΡΟΥ	ΑΞΟΝΑΣ ΕΝΤΑΞΗΣ ΤΟΥ ΜΕΤΡΟΥ	ΔΕΙΚΤΗΣ ΑΠΟΤΕΛΕΣΜΑΤΙΚΟΤΗΤΑΣ ΚΟΣΤΟΥΣ
Ανάπτυξη Συστήματος Παρακολούθησης του Προγράμματος Μέτρων του Σχεδίου Διαχείρισης Κινδύνων Πλημμύρας	Μη Δομικές Παρεμβάσεις	ΠΡΟΛΗΨΗ	619.674
Κατάρτιση γεωργών και κτηνοτρόφων σε πρακτικές μείωσης επιπτώσεων από τις πλημμύρες	Μέτρα εκπαίδευσης/ ενημέρωσης	ΠΡΟΛΗΨΗ	12.393.489
Ανάπτυξη δράσεων για την αντιμετώπιση επιπτώσεων στους τομείς ύδρευσης και αποχέτευσης	Τεχνικά μέτρα Αντιπλημμυρικής Προστασίας	ΠΡΟΛΗΨΗ	1.394.268

¹⁶ Το κόστος αρχικής επένδυσης των μέτρων «Πρώθηση πρακτικών ανάσχεσης των πλημμυρικών ροών και συγκράτησης φερτών υλικών, με έμφαση στα Μέτρα Φυσικής Συγκράτησης Υδάτων (ΜΦΣΥ)» και «Συντήρηση υφιστάμενων Ορεινών Υδρονομικών Έργων» δεν μπορεί να διαχωριστεί στο κάθε έργο. Γι' αυτό υπολογίζεται κοινός δείκτης αποτελεσματικότητας κόστους για τα δύο αυτά έργα.

ΟΝΟΜΑ ΜΕΤΡΟΥ	ΕΙΔΟΣ ΜΕΤΡΟΥ	ΑΞΟΝΑΣ ΕΝΤΑΞΗΣ ΤΟΥ ΜΕΤΡΟΥ	ΔΕΙΚΤΗΣ ΑΠΟΤΕΛΕΣΜΑΤΙΚΟΤΗΤΑΣ ΚΟΣΤΟΥΣ
Αναδιάρθρωση και εκσυγχρονισμός δικτύου συλλογής μετεωρολογικών και υδρομετρικών δεδομένων	Πρόσκτηση. συμπλήρωση και βελτίωση πληροφοριών	ΠΡΟΛΗΨΗ	2.974.437
Δημιουργία εθνικού μητρώου τεχνικών δεδομένων αντιπλημμυρικών έργων	Πρόσκτηση. συμπλήρωση και βελτίωση πληροφοριών	ΠΡΟΛΗΨΗ	1.487.219
Παραγωγή Ψηφιακού Μοντέλου Εδάφους (DTM) πολύ υψηλής ακρίβειας	Πρόσκτηση. συμπλήρωση και βελτίωση πληροφοριών	ΠΡΟΛΗΨΗ	892.331
Δημιουργία Εθνικού Μητρώου Πλημμυρικών Συμβάντων (ΕΜΠΣ) και ανάπτυξη σχετικής διαδραστικής πλατφόρμας στο διαδίκτυο	Πρόσκτηση. συμπλήρωση και βελτίωση πληροφοριών	ΠΡΟΛΗΨΗ	7.436.094
Προώθηση πρακτικών ανάσχεσης των πλημμυρικών ροών και συγκράτησης φερτών υλικών. με έμφαση στα Μέτρα Φυσικής Συγκράτησης Υδάτων (ΜΦΣΥ)	Τεχνικά μέτρα Αντιπλημμυρικής Προστασίας	ΠΡΟΣΤΑΣΙΑ	159.345
Ταμιευτήρες πολλαπλής σκοπιμότητας με συνιστώσα αντιπλημμυρικής προστασίας	Μη Δομικές Παρεμβάσεις	ΠΡΟΣΤΑΣΙΑ	Μέτρα με μηδενικό κόστος και συνεπώς υψηλό δείκτη αποτελεσματικότητας κόστους
Αξιοποίηση υφιστάμενων έργων ταμίευσης για ανάσχεση πλημμυρικών παροχών	Μη Δομικές Παρεμβάσεις	ΠΡΟΣΤΑΣΙΑ	1.171.185
Εκσυγχρονισμός και αποκατάσταση αποχετευτικών/αποστραγγιστικών δικτύων	Τεχνικά μέτρα Αντιπλημμυρικής Προστασίας	ΠΡΟΣΤΑΣΙΑ	17.604
Μελέτες/Έργα Αντιπλημμυρικής Προστασίας	Τεχνικά μέτρα Αντιπλημμυρικής Προστασίας	ΠΡΟΣΤΑΣΙΑ	228.518
Έργα αντικατάστασης και συμπλήρωσης υφιστάμενων δικτύων αποχέτευσης ομβρίων υδάτων	Τεχνικά μέτρα Αντιπλημμυρικής Προστασίας	ΠΡΟΣΤΑΣΙΑ	228.518
Σύνταξη νέων κανονισμών μελέτης έργων αποχέτευσης ομβρίων και αντιπλημμυρικής προστασίας	Νομοθετικές/ Διοικητικές ρυθμίσεις	ΠΡΟΣΤΑΣΙΑ	13.555.379
Σύνταξη Στρατηγικών Σχεδίων (Master Plan) Έργων Αντιπλημμυρικής Προστασίας	Τεχνικά μέτρα Αντιπλημμυρικής Προστασίας	ΠΡΟΣΤΑΣΙΑ	348.567

ΟΝΟΜΑ ΜΕΤΡΟΥ	ΕΙΔΟΣ ΜΕΤΡΟΥ	ΛΕΟΝΑΣ ΕΝΤΑΞΗΣ ΤΟΥ ΜΕΤΡΟΥ	ΔΕΙΚΤΗΣ ΑΠΟΤΕΛΕΣΜΑΤΙΚΟΤΗΤΑΣ ΚΟΣΤΟΥΣ
Συντήρηση υφιστάμενων Ορεινών Υδρονομικών Έργων	Τεχνικά μέτρα Αντιπλημμυρικής Προστασίας	ΠΡΟΣΤΑΣΙΑ	159.345
Διαχειριστικά μέτρα χρήσεων γης σε λεκάνες απορροής χειμάρρων	Μέτρα περιβαλλοντικού χαρακτήρα	ΠΡΟΣΤΑΣΙΑ	435.709
Ανάπτυξη συστήματος έγκαιρης προειδοποίησης πλημμυρών	Μη Δομικές Παρεμβάσεις	ΕΤΟΙΜΟΤΗΤΑ	105.626
Επικαιροποίηση των Σχεδίων Έκτακτης Ανάγκης και κωδικοποίηση έκτακτων ενεργειών αντιμετώπισης πλημμύρας/ Κατάρτιση Μνημονίου Ενεργειών σε τοπικό επίπεδο	Μη Δομικές Παρεμβάσεις	ΕΤΟΙΜΟΤΗΤΑ	9.295.117
Ενσωμάτωση στα Εσωτερικά Σχέδια Έκτακτης Ανάγκης και στα ΣΑΤΑΜΕ επιπτώσεων και μέτρων προστασίας από Διαρροή ρύπων μετά από πλημμύρα βάσει των Χαρτών Κινδύνων Πλημμύρας	Μη Δομικές Παρεμβάσεις	ΕΤΟΙΜΟΤΗΤΑ	Μέτρα με μηδενικό κόστος και συνεπώς υψηλό δείκτη αποτελεσματικότητας κόστους
Εκστρατείες ευαισθητοποίησης κοινού, τοπικών αρχών και κοινοτήτων, έναντι πλημμυρικού κινδύνου	Μέτρα εκπαίδευσης/ ενημέρωσης	ΕΤΟΙΜΟΤΗΤΑ	7.745.931
Ειδικές ρυθμίσεις για την αντιμετώπιση πλημμυρικών κινδύνων σε ιρλανδικές διαβάσεις	Μέτρα εκπαίδευσης/ ενημέρωσης	ΕΤΟΙΜΟΤΗΤΑ	1.394.268
Κωδικοποίηση Νομοθεσίας σε θέματα καθαρισμού και συντήρησης ρεμάτων - Κατάρτιση κανονισμού απαιτούμενων ενεργειών αποκατάστασης παροχτευτικότητας κούτης ρεμάτων, συντήρησης και διαχείρισης της παρόχθιας βλάστησης	Νομοθετικές/ Διοικητικές ρυθμίσεις	ΕΤΟΙΜΟΤΗΤΑ	Μέτρα με μηδενικό κόστος και συνεπώς υψηλό δείκτη αποτελεσματικότητας κόστους
Ενίσχυση της τεχνικής, οργανωτικής και διοικητικής ικανότητας εμπλεκόμενων φορέων σε θέματα αντιπλημμυρικής προστασίας	Μέτρα εκπαίδευσης/ ενημέρωσης	ΕΤΟΙΜΟΤΗΤΑ	Μέτρα με μηδενικό κόστος και συνεπώς υψηλό δείκτη αποτελεσματικότητας κόστους
Αποκατάσταση γεωργικών εκμεταλλεύσεων από φυσικές καταστροφές	Μέτρα οικονομικού χαρακτήρα	ΑΠΟΚΑΤΑΣΤΑΣΗ	580.945

ΟΝΟΜΑ ΜΕΤΡΟΥ	ΕΙΔΟΣ ΜΕΤΡΟΥ	ΛΕΟΝΑΣ ΕΝΤΑΞΗΣ ΤΟΥ ΜΕΤΡΟΥ	ΔΕΙΚΤΗΣ ΑΠΟΤΕΛΕΣΜΑΤΙΚΟΤΗΤΑΣ ΚΟΣΤΟΥΣ
Αναβάθμιση/ Δημιουργία μηχανισμού αποτίμησης ζημιών και αποζημιώσεων στα κτίρια. λόγω πλημμύρας	Μέτρα οικονομικού χαρακτήρα	ΑΠΟΚΑΤΑΣΤΑΣΗ	Μέτρα με μηδενικό κόστος και συνεπώς υψηλό δείκτη αποτελεσματικότητας κόστους

Στον πίνακα που ακολουθεί παρουσιάζεται το σύνολο των τιμών των δεικτών που αντιστοιχούν σε κάθε μέτρο του Σχεδίου Διαχείρισης Κινδύνων Πλημμύρας σύμφωνα με την μεθοδολογία που προαναφέρθηκε και την αξιολόγηση που πραγματοποιήθηκε για τον υπολογισμό του δείκτη αποτελεσματικότητας κόστους.

Πίνακας 10.11: Τιμές δεικτών μεθοδολογίας αποτελεσματικότητας κόστους

ΚΩΔΙΚΟΣ ΜΕΤΡΟΥ	ΟΝΟΜΑ ΜΕΤΡΟΥ	Δ5	Δ6	Δ7	Δ8,1	Δ8,2	Δ8,3	Δ9	Δ10	Δ11	Δ12	Δ13	Δ14	Δ15	Δ16	Δ17	Δ18	Δ19	Δ20	Δ21
EL_03_61_01	Ανάπτυξη Συστήματος Παρακολούθησης του Προγράμματος Μέτρων του Σχεδίου Διαχείρισης Κινδύνων Πλημμύρας	1.892.596	20%	378.519	0,40	0,50	1,00	75.704	80%	60.563	10	5%	1.629	37.180	0	600.000	10,0%	60.000	60.000	619.674
EL_03_23_02	Κατάρτιση γεωργών και κτηνοτρόφων σε πρακτικές μεθόδους επιπτώσεων από τις πλημμύρες	1.892.596	20%	378.519	0,40	0,50	0,80	60.563	100%	60.563	10	5%	1.629	37.180	0	30.000	10,0%	3.000	3.000	12.393.489
EL_03_23_03	Ανάπτυξη δράσεων για την αντιμετώπιση επιπτώσεων στους τομείς ύδρευσης και αποχέτευσης	1.892.596	20%	378.519	0,40	0,50	1,00	75.704	60%	45.422	10	5%	1.629	27.885	0	200.000	10,0%	20.000	20.000	1.394.268
EL_03_24_04	Αναδιάρθρωση και εκσυγχρονισμός δικτύου συλλογής μετεωρολογικών και υδρομετρικών δεδομένων	1.892.596	20%	378.519	0,40	0,50	0,80	60.563	80%	48.450	10	5%	1.629	29.744	0	100.000	10,0%	10.000	10.000	2.974.437
EL_03_24_05	Δημιουργία εθνικού μητρώου τεχνικών δεδομένων αντιπλημμυρικών έργων	1.892.596	20%	378.519	0,40	0,50	1,00	75.704	80%	60.563	10	5%	1.629	37.180	0	250.000	10,0%	25.000	25.000	1.487.219
EL_03_24_06	Παραγωγή ψηφιακού Μοντέλου Εδάφους (DTM) ποταύων υφής ακριβείας	1.892.596	20%	378.519	0,40	0,50	0,80	60.563	60%	36.338	10	5%	1.629	22.308	0	250.000	10,0%	25.000	25.000	892.331

ΚΩΔΙΚΟΣ ΜΕΤΡΟΥ	ΟΝΟΜΑ ΜΕΤΡΟΥ	Δ5	Δ6	Δ7	Δ8,1	Δ8,2	Δ8,3	Δ9	Δ10	Δ11	Δ12	Δ13	Δ14	Δ15	Δ16	Δ17	Δ18	Δ19	Δ20	Δ21
EL_03_24_07	Δημιουργία Εθνικού Μητρώου Πλημμυρικών Συμβάντων (ΕΜΠΙΣ) και ανάπτυξη σχετικής διαδραστικής πλατφόρμας στο διαδίκτυο	1.892.596	20%	378.519	0,40	0,50	1,00	75.704	80%	60.563	10	5%	1.629	37.180	0	50.000	10,0%	5.000	5.000	7.436.094
EL_03_31_08	Προώθηση πρακτικών ανάσχεσης των πλημμυρικών ροών και συγκράτησης φερτών υλικών, με έμφαση στα Μέτρα Φυσικής Συγκράτησης Υδάτων (ΜΦΣΥ)	1.892.596	20%	378.519	0,30	0,50	1,00	56.778	40%	22.711	10	5%	1.629	13.943	0	4.000.000	10,0%	400.000	400.000	159.345
EL_03_32_09	Ταμειυτήρες πολλαπλής σκοπιμότητας με συνιστώσα αντιπλημμυρικής προστασίας	1.892.596	20%	378.519	0,30	0,50	1,00	56.778	20%	11.356	10	5%	1.629	6.971	0	0	10,0%	0	0	Μηδενικό Κόστος
EL_03_32_10	Αξιοποίηση υφιστάμενων έργων ταμειοσής για ανάσχεση πλημμυρικών παροχών	1.892.596	20%	378.519	0,30	0,35	0,80	31.796	60%	19.077	10	5%	1.629	11.712	0	100.000	10,0%	10.000	10.000	1.171.185
EL_03_33_11	Εκσυγχρονισμός και αποκατάσταση αποχετευτικών/αποστραγγιστικών δικτύων	1.892.596	20%	378.519	0,30	0,50	0,80	45.422	20%	9.084	50	5%	11.467	792	15.000	1.500.000	2,0%	30.000	45.000	17.604
EL_03_33_12	Μελέτες/Έργα Αντιπλημμυρικής Προστασίας	1.892.596	50%	946.298	0,30	0,50	1,00	141.945	100%	141.945	50	5%	11.467	12.378	65.000	6.500.000	2,0%	130.000	195.000	228.518

ΚΩΔΙΚΟΣ ΜΕΤΡΟΥ	ΟΝΟΜΑ ΜΕΤΡΟΥ	Δ5	Δ6	Δ7	Δ8,1	Δ8,2	Δ8,3	Δ9	Δ10	Δ11	Δ12	Δ13	Δ14	Δ15	Δ16	Δ17	Δ18	Δ19	Δ20	Δ21
EL_03_34_13	Έργα αντικατάστασης και συμπλήρωσης υφιστάμενων δικτύων αποχέτευσης ομβρίων υδάτων	1.892.596	50%	946.298	0,30	0,50	1,00	141.945	100%	141.945	50	5%	11.467	12.378	25.000	2.500.000	2,0%	50.000	75.000	228.518
EL_03_35_14	Σύνταξη νέων κανονισμών μελέτης έργων αποχέτευσης ομβρίων και αντιπλημμυρικής προστασίας	1.892.596	50%	946.298	0,30	0,35	1,00	99.361	100%	99.361	10	5%	1.629	60.999	0	45.000	10,0%	4.500	4.500	13.555.379
EL_03_35_15	Σύνταξη Στρατηγικών Σχεδίων (Master Plan) Έργων Αντιπλημμυρικής Προστασίας	1.892.596	50%	946.298	0,30	0,50	1,00	141.945	80%	113.556	10	5%	1.629	69.713	0	2.000.000	10,0%	200.000	200.000	348.567
EL_03_35_16	Συνήρηση υφιστάμενων Ορεινών Υδρονομικών Έργων	1.892.596	50%	946.298	0,30	0,25	1,00	70.972	20%	14.194	10	5%	1.629	8.714	0	700.000	10,0%	70.000	70.000	159.345
EL_03_35_17	Διαχειριστικά μέτρα χρήσεων γης σε λεκάνες απορροής χειμάρων	1.892.596	50%	946.298	0,30	0,50	1,00	141.945	40%	56.778	10	5%	1.629	34.857	0	800.000	10,0%	80.000	80.000	435.709
EL_03_41_18	Ανάπτυξη συστήματος έγκαιρης προειδοποίησης πλημμυρών	1.892.596	50%	946.298	0,20	0,50	1,00	94.630	40%	37.852	10	5%	1.629	23.238	0	2.200.000	10,0%	220.000	220.000	105.626
EL_03_42_19	Επικαιροποίηση των Σχεδίων Έκτακτης Ανάγκης και κωδικοποίηση έκτακτων	1.892.596	50%	946.298	0,20	0,50	0,80	75.704	100%	75.704	10	5%	1.629	46.476	0	50.000	10,0%	5.000	5.000	9.295.117

ΚΩΔΙΚΟΣ ΜΕΤΡΟΥ	ΟΝΟΜΑ ΜΕΤΡΟΥ	Δ5	Δ6	Δ7	Δ8,1	Δ8,2	Δ8,3	Δ9	Δ10	Δ11	Δ12	Δ13	Δ14	Δ15	Δ16	Δ17	Δ18	Δ19	Δ20	Δ21
	ενεργειών αντιμετώπισης πλημμύρας/ Κατάρτιση Μημονίου Ενεργειών σε τοπικό επίπεδο																			
EL_03_42_20	Ενσωμάτωση στα Εσωτερικά Σχέδια Έκτακτης Ανάγκης και στα ΣΑΤΑΜΕ επιπτώσεων και μέτρων προστασίας από Διαρροή ρυθών μετά από πλημμύρα βόρειων Χερσίων Κινδύνων Πλημμύρας	1.892.596	50%	946.298	0,20	0,50	0,80	75.704	40%	30.282	10	5%	1.629	18.590	0	0	10,0%	0	0	Μηδενικό Κόστος
EL_03_43_21	Εκστρατείες ευαισθητοποίησης κοινού, τοπικών αρχών και κοινοτήτων. Έναντι πλημμυρικού κινδύνου	1.892.596	50%	946.298	0,20	0,50	1,00	94.630	80%	75.704	10	5%	1.629	46.476	0	60.000	10,0%	6.000	6.000	7.745.931
EL_03_43_22	Ειδικές ρυθμίσεις για την αντιμετώπιση πλημμυρικών κινδύνων σε ιρλανδικές διαβάσεις	1.892.596	50%	946.298	0,20	0,50	1,00	94.630	60%	56.778	10	5%	1.629	34.857	0	250.000	10,0%	25.000	25.000	1.394.268
EL_03_44_23	Κωδικοποίηση Νομοθεσίας σε θέματα καθαρισμού και συντήρησης ρεμάτων - Κατάρτιση κανονισμού απαιτούμενων ενεργειών	1.892.596	50%	946.298	0,20	0,50	1,00	94.630	20%	18.926	10	5%	1.629	11.619	0	0	10,0%	0	0	Μηδενικό Κόστος

ΚΩΔΙΚΟΣ ΜΕΤΡΟΥ	ΟΝΟΜΑ ΜΕΤΡΟΥ	Δ5	Δ6	Δ7	Δ8,1	Δ8,2	Δ8,3	Δ9	Δ10	Δ11	Δ12	Δ13	Δ14	Δ15	Δ16	Δ17	Δ18	Δ19	Δ20	Δ21
	αποκατάσταση παροχρηματοκλήτων κοίτης ρεμάτων, συντήρησης και διαχείρισης της παράχθιας βλάστησης																			
EL_03_44_24	Ενίσχυση της τεχνικής, οργανωτικής και διοικητικής ικανότητας εμπλεκόμενων φορέων σε θέματα αντιπλημμυρικής προστασίας	1.892.596	50%	946.298	0,20	0,50	1,00	94.630	40%	37.852	10	5%	1.629	23.238	0	0	10,0%	0	0	Μηνεμικό Κόστος
EL_03_51_25	Αποκατάσταση γεωργικών εκμεταλλεύσεων από φυσικές καταστροφές	1.892.596	50%	946.298	0,10	0,50	0,80	37.852	100%	37.852	10	5%	1.629	23.238	0	400.000	10,0%	40.000	40.000	580.945
EL_03_53_26	Αναβάθμιση/Δημιουργία μηχανισμού αποτίμησης ζημιών και αποζημιώσεων στα κτήρια, λόγω πλημμύρας	1.892.596	50%	946.298	0,10	0,50	0,80	37.852	40%	15.141	10	5%	1.629	9.295	0	0	10,0%	0	0	Μηνεμικό Κόστος

Πίνακας 10.12: Δείκτες μεθοδολογίας αποτελεσματικότητας κόστους

Δ5	Δείκτης Πιθανής Ζημίας
Δ6	Επίδραση Μέτρου στην αντιμετώπιση της ζημίας
Δ7	Δείκτης Οφέλους από περιορισμό ζημίας
Δ8.1	Βαρύτητα ανάλογα με Άξονα Ένταξης Μέτρου
Δ8.2	Σημασία Μέτρου
Δ8.3	Συντελεστής Κλιματικής Αλλαγής
Δ9	Δείκτης Οφέλους προσαρμοσμένος με βαρύτητα άξονα ένταξης μέτρου, σημασία μέτρου και συντελεστή κλιματικής αλλαγής
Δ10	Συντελεστής Εφαρμοσιμότητας
Δ11	Δείκτης Οφέλους προσαρμοσμένος με βαρύτητα άξονα ένταξης μέτρου, σημασία μέτρου, συντελεστή κλιματικής αλλαγής και συντελεστή εφαρμοσιμότητας
Δ12	Χρόνος Αποτελέσματος
Δ13	Κοινωνικός Συντελεστής Προεξόφλησης
Δ14	Δείκτης Προεξόφλησης Οφέλους
Δ15	Δείκτης Οφέλους προσαρμοσμένος με βαρύτητα άξονα ένταξης μέτρου, σημασία μέτρου, συντελεστή κλιματικής αλλαγής και συντελεστή εφαρμοσιμότητας προεξοφλημένος στο έτος βάσης
Δ16	Κόστος Λειτουργίας τυπικού έτους (€)
Δ17	Κόστος Αρχικής Επένδυσης (€)
Δ18	Συντελεστής Ετησιοποίησης Κόστους Επένδυσης
Δ19	Ετησιοποιημένο Κόστος Επένδυσης (€)
Δ20	Σύνολο Ετησιοποιημένου Κόστους (€)
Δ21	Δείκτης Αποτελεσματικότητας Κόστους

10.5 ΣΥΝΕΡΓΕΙΕΣ ΣΧΕΔΙΟΥ ΔΙΑΧΕΙΡΙΣΗΣ ΚΙΝΔΥΝΩΝ ΠΛΗΜΜΥΡΑΣ ΜΕ ΤΟ ΣΧΕΔΙΟ ΔΙΑΧΕΙΡΙΣΗΣ ΛΕΚΑΝΩΝ ΑΠΟΡΡΟΗΣ ΠΟΤΑΜΩΝ ΤΟΥ ΥΔ ΑΝΑΤΟΛΙΚΗΣ ΠΕΛΟΠΟΝΝΗΣΟΥ

10.5.1 Θεσμικό Πλαίσιο

Η Οδηγία 2007/60/ΕΚ ενσωματώθηκε στο εθνικό δίκαιο με την ΚΥΑ ΗΠ. 31822/1542/Ε103/2010 «Αξιολόγηση και διαχείριση των κινδύνων πλημμύρας, σε συμμόρφωση με τις διατάξεις της Οδηγίας 2007/60/ΕΚ «για την αξιολόγηση και τη διαχείριση των κινδύνων πλημμύρας», του Ευρωπαϊκού Κοινοβουλίου και του Συμβουλίου της 23ης Οκτωβρίου 2007», όπως τροποποιήθηκε και ισχύει.

Σύμφωνα με το Άρθρο 8 της ΚΥΑ απαιτείται συντονισμός με τις ρυθμίσεις του ΠΔ 51/2007 «Καθορισμός μέτρων και διαδικασιών για την ολοκληρωμένη προστασία και διαχείριση των υδάτων σε συμμόρφωση με τις διατάξεις της Οδηγίας 2000/60/ΕΚ». Πρόκειται στην ουσία για μέτρα συντονισμού της εφαρμογής των Οδηγιών 2000/60/ΕΚ και 2007/60/ΕΚ, εστιαζόμενα στις δυνατότητες για μεγαλύτερη αποτελεσματικότητα, ανταλλαγή πληροφοριών και για την επίτευξη κοινών συνεργειών και κοινού οφέλους που αφορούν τους περιβαλλοντικούς στόχους που καθορίζονται στο άρθρο 4 της Οδηγίας και του ΠΔ 51/2007. Ειδικότερα:

- η κατάρτιση των πρώτων Χαρτών Επικινδυνότητας και των Χαρτών Κινδύνων Πλημμύρας και οι συνακόλουθες επανεξετάσεις τους που προβλέπονται στο άρθρο 5 της ΚΥΑ εκτελούνται με τέτοιο τρόπο ώστε οι πληροφορίες που περιέχουν να είναι συμβατές προς τις σχετικές πληροφορίες που υποβάλλονται σύμφωνα με το ΠΔ 51/2007. Περαιτέρω συντονίζονται με τις επανεξετάσεις που προβλέπει το άρθρο 5 (παρ. 2) του ΠΔ 51/2007 και μπορούν να εντάσσονται σε αυτές.
- τα Σχέδια Διαχείρισης των Κινδύνων Πλημμύρας συμπληρώνουν τα Σχέδια Διαχείρισης των Λεκανών Απορροής των Ποταμών, σύμφωνα με το άρθρο 10 (παρ. 6) του ΠΔ 51/2007.
- η κατάρτιση των πρώτων Σχεδίων Διαχείρισης Κινδύνων Πλημμύρας και οι συνακόλουθες επανεξετάσεις τους που προβλέπονται στο άρθρο 6 της ΚΥΑ ΗΠ. 31822/1542/Ε103/2010 όπως τροποποιήθηκε και ισχύει, εκτελούνται σε συντονισμό με τις επανεξετάσεις των Σχεδίων Διαχείρισης των Λεκανών Απορροής των Ποταμών που προβλέπει το άρθρο 10 (παρ. 3) του ΠΔ 51/2007 και μπορούν να εντάσσονται σε αυτές.
- η ενεργός συμμετοχή όλων των ενδιαφερομένων σύμφωνα με το άρθρο 9 της παρούσας απόφασης συντονίζεται, κατά περίπτωση, με την ενεργό συμμετοχή των ενδιαφερομένων στο πλαίσιο εφαρμογής του άρθρου 15 του ΠΔ 51/2007.

10.5.2 Ενέργειες εξασφάλισης συντονισμού δράσεων Οδηγίας 2007/60/ΕΚ με δράσεις της Οδηγίας 2000/60/ΕΚ

Η Ειδική Γραμματεία Υδάτων συντόνισε την εφαρμογή εφαρμογής των Οδηγιών 2000/60/ΕΚ και 2007/60/ΕΚ, με στόχο τη μεγαλύτερη αποτελεσματικότητα, την ανταλλαγή πληροφοριών και την επίτευξη κοινών συνεργιών και κοινού οφέλους. Ο συντονισμός αυτός υλοποιήθηκε με τις ακόλουθες ενέργειες:

- Κατά την κατάρτιση των Χαρτών Επικινδυνότητας και των Χαρτών Κινδύνων Πλημμύρας ελήφθησαν υπόψη όλες οι πληροφορίες και τα δεδομένα που αποτελούν αντικείμενο της Οδηγίας 2000/60/ΕΚ.
- Κατά την αξιολόγηση του πλημμυρικού κινδύνου ελήφθησαν υπόψη οι επιπτώσεις στις προστατευόμενες περιοχές.
- Κατά την κατάρτιση των Μέτρων ΔΚΠ ελήφθησαν υπ' όψιν οι στόχοι που τέθηκαν κατά την 1^η Αναθεώρηση των ΣΔΛΑΠ, και προτάθηκαν μέτρα που συμβάλλουν στην επίτευξη των στόχων και του ΣΔΛΑΠ.
- Διαμορφώθηκαν μέτρα του ΣΔΚΠ ικανοποιώντας και στόχους των ΣΔΛΑΠ (π.χ. το μέτρο για την αξιοποίηση των υφιστάμενων έργων ταμίευσης για ανάσχεση των πλημμυρικών παροχών εντάσσεται στη λογική της ποσοτικής διαχείρισης των επιφανειακών υδάτων της εγκεκριμένης 1^{ης} Αναθεώρησης του ΣΔΛΑΠ).
- Πραγματοποιήθηκε διημερίδα διαβούλευσης της 1^{ης} Αναθεώρησης του ΣΔΛΑΠ και του παρόντος ΣΔΚΠ.
- Στο πλαίσιο της ΣΜΠΕ του ΣΔΚΠ πραγματοποιήθηκε έλεγχος των σημαντικών αρνητικών επιπτώσεων στο περιβάλλον, (που προσδιορίζονται λαμβάνοντας υπόψη και τις απαιτήσεις της Οδηγίας 2000/60/ΕΚ), που τυχόν προκαλούνται από την εφαρμογή του ΣΔΚΠ, με σκοπό τον έγκαιρο εντοπισμό τους και την αντιμετώπισή τους με λήψη τυχόν αναγκαίων επανορθωτικών δράσεων.
- Η εφαρμογή του Σχεδίου Διαχείρισης των Κινδύνων Πλημμύρας και του Σχεδίου Διαχείρισης Λεκάνης Απορροής Ποταμού συντονίζεται σε κεντρικό επίπεδο από την Ειδική Γραμματεία

Υδάτων και σε περιφερειακό επίπεδο από τις αρμόδιες Δ/νσεις Υδάτων εξασφαλίζοντας με τον τρόπο αυτό τη συμπληρωματικότητα των δράσεων που προβλέπονται σε αυτά.

10.5.3 Συσχέτιση και Συνέργεια Σχεδίου Διαχείρισης Κινδύνων Πλημμύρας και Σχεδίου Διαχείρισης Λεκανών Απορροής του ΥΔ Ανατολικής Πελοποννήσου

Σημαντικός αριθμός μέτρων του Σχεδίου Διαχείρισης Κινδύνων Πλημμύρας σχετίζεται άμεσα με μέτρα και προβλέψεις της 1^{ης} Αναθεώρησης του Σχεδίου Διαχείρισης Λεκανών Απορροής Ποταμών του Υδατικού Διαμερίσματος. Η σχέση αυτή είναι αμφίδρομη και τα οφέλη που αναμένονται ενισχύουν τους στόχους και των δύο Σχεδίων Διαχείρισης.

Παρακάτω παρατίθενται:

- Τα μέτρα του ΣΔΛΑΠ που σχετίζονται άμεσα με το ΣΔΚΠ
- Μέτρα και προβλέψεις του ΣΔΛΑΠ τα οποία επιδρούν στο σχεδιασμό μέτρων του ΣΔΚΠ
- Μέτρα του ΣΔΚΠ τα οποία επιδρούν ενισχυτικά στην εφαρμογή του ΣΔΛΑΠ και στην υλοποίηση δράσεων της Οδηγίας 2000/60/ΕΚ.

10.5.3.1 Μέτρα του ΣΔΛΑΠ που σχετίζονται άμεσα με το ΣΔΚΠ

Παρουσιάζονται μέτρα του ΣΔΛΑΠ στα οποία είτε έχουν ενσωματωθεί άμεσα οι προβλέψεις του ΣΔΚΠ, είτε σχετίζονται άμεσα με συγκεκριμένα μέτρα του ΣΔΚΠ.

Στο πλαίσιο αυτό δίνεται ο κωδικός και η ονομασία του μέτρου του ΣΔΛΑΠ και παρουσιάζεται συνοπτικά η μορφή συσχέτισης του μέτρου με το ΣΔΚΠ.

Πίνακας 10.13: Μέτρα του ΣΔΛΑΠ που σχετίζονται άμεσα με το ΣΔΚΠ

Κωδικός Μέτρου ΣΔΛΑΠ	Όνομα Μέτρου	Συνέργεια/Συσχέτιση με ΣΔΚΠ
M03B0301	Σύνταξη / Επικαιροποίηση Γενικών Σχεδίων Ύδρευσης (Masterplan)	Η υλοποίηση του μέτρου αυτού συσχετίζεται άμεσα με το Σχέδιο Διαχείρισης Κινδύνων Πλημμύρας. Το μέτρο προβλέπει την Σύνταξη Γενικών Σχεδίων Ύδρευσης όπου θα εντοπίζονται οι υδατικοί πόροι που θα καλύψουν τις ανάγκες ύδρευσης σε μεσοπρόθεσμο και μακροπρόθεσμο χρονικό ορίζοντα, θα υιοθετούνται εγκαίρως τα κατάλληλα μέτρα προστασίας και θα σχεδιάζονται τα απαραίτητα εξωτερικά υδραγωγεία σε προκαταρκτικό επίπεδο. Κατά την υλοποίηση του μέτρου αυτού προβλέπεται ρητά ότι τα Σχέδια Ύδρευσης αυτά θα πρέπει να λαμβάνονται υπόψη και οι ενδεχόμενοι Κίνδυνοι Πλημμύρας όπως έχουν αποτυπωθεί στα ΣΔΚΠ της Οδηγίας 2007/60/ΕΚ.
M03B0403	Προστασία υδροληπτικών έργων επιφανειακών υδάτων για ύδρευση	Στο μέτρο αυτό ρυθμίζεται η προστασία υδροληπτικών έργων ύδρευση σε επιφανειακά ύδατα. Προβλέπεται ο καθορισμός ζωνών προστασίας με ειδικές ρυθμίσεις για κάθε ζώνη και ορίζονται καταρχήν ζώνες προστασίας. Ο καθορισμός της ζώνης προστασίας ΙΙ προβλέπει ρητά ότι στις περιοχές ΖΔΥΚΠ γίνεται με βάση τα όρια πλημμύρας με T=100 όπως αυτή αποτυπώνεται στα ΣΔΚΠ της Οδηγίας 2007/60/ΕΚ.

Κωδικός Μέτρου ΣΔΛΑΠ	Όνομα Μέτρου	Συνέργεια/Συσχέτιση με ΣΔΚΠ
		Η υλοποίηση του μέτρου αυτού συσχετίζεται άμεσα με το Σχέδιο Διαχείρισης Κινδύνων Πλημμύρας.
M03B0404	Υλοποίηση Σχεδίων Ασφάλειας Νερού	Η υλοποίηση Σχεδίων ασφάλειας νερού όπως καθορίζεται στο μέτρο αυτό του ΣΔΛΑΠ θα πρέπει να λαμβάνει υπόψη και τους ενδεχόμενους κινδύνους Πλημμύρας όπως έχουν αποτυπωθεί στα ΣΔΚΠ και τα αντίστοιχα μέτρα που ορίζονται σε αυτά. Συσχετίζεται άμεσα και συμπληρώνεται με τις προβλέψεις του μέτρου EL_03_23_03: «Ανάπτυξη δράσεων για την αντιμετώπιση επιπτώσεων στους τομείς ύδρευσης και αποχέτευσης» του ΣΔΚΠ το οποίο περιλαμβάνει δράσεις για την προστασία των υδρευτικών γεωτρήσεων Δήμων και ΔΕΥΑ που βρίσκονται εντός της ζώνης κατάκλυσης για T= 100 χρόνια.
M03B0705	Κατάρτιση κανόνων προστασίας καταβοθρών	Το μέτρο αυτό ρυθμίζει την προστασία καταβοθρών και καθορίζει τις επιτρεπόμενες δραστηριότητες με στόχο την προστασία των ΥΥΣ που συνδέονται με αυτές. Στο ΣΔΛΑΠ καθορίζεται ότι σε περιπτώσεις που έχουν οριστεί τα όρια πλημμύρας με T=100 στα ΣΔΚΠ της Οδηγίας 2007/60/ΕΚ για τις περιοχές αυτές ισχύουν οι όροι και οι περιορισμοί που αναφέρονται στο οικείο ΣΔΚΠ.
M03B0905	Προσδιορισμός επιλεγμένων περιοχών λήψης φερτών υλικών για τις ανάγκες τεχνικών έργων	Στόχος του μέτρου είναι η διαχείριση της στερεοπαροχής και η ρύθμιση της απόληψης υλικών από την κοίτη ρεμάτων, ποταμών και λιμνών με τρόπο ώστε αφενός να διαφυλάσσεται η αειφορική εκμετάλλευση αυτού του πόρου και αφετέρου να εξασφαλίζεται η μέγιστη δυνατή προστασία στα οικοσυστήματα που αναπτύσσονται στα σχετικά υδατικά συστήματα. Το μέτρο αυτό σχετίζεται άμεσα με το μέτρο του ΣΔΚΠ EL_03_31_08: «Προώθηση πρακτικών ανάσχεσης των πλημμυρικών ροών και συγκράτησης φερτών υλικών, με έμφαση στα Μέτρα Φυσικής Συγκράτησης Υδάτων (ΜΦΣΥ)» η υλοποίηση του οποίου μπορεί να συμβάλει στη διαχείριση της στερεοπαροχής όπως καθορίζεται στο ΣΔΛΑΠ.

10.5.3.2 Μέτρα και στόχοι του ΣΔΛΑΠ που επιδρούν στο σχεδιασμό και στην οριστικοποίηση των δράσεων εφαρμογής μέτρων του ΣΔΚΠ σε συγκεκριμένα Υδατικά Συστήματα

Αναφέρονται μέτρα και προβλέψεις του ΣΔΛΑΠ τα οποία θα πρέπει να λαμβάνονται υπόψη κατά την εξειδίκευση σχεδιασμού συγκεκριμένων μέτρων και παρεμβάσεων που προβλέπονται στο Σχέδιο Διαχείρισης Κινδύνων Πλημμύρας.

Τα μέτρα του ΣΔΛΑΠ, τα αποτελέσματα των οποίων αναμένονται από την υλοποίησή τους δύνανται να καθορίσουν τις επιλογές σχεδιασμού μέτρων του ΣΔΚΠ, είναι τα ακόλουθα:

- Μέτρο **M03B0904**: «**Ειδικά μέτρα για την επίτευξη του Καλού Οικολογικού Δυναμικού σε ΙΤΥΣ**». Το μέτρο αναφέρεται σε έργα /δράσεις μετριασμού των επιπτώσεων που προκύπτουν από τις τροποποιήσεις που έχουν υποστεί τα ΙΤΥΣ, χωρίς ταυτόχρονα να θιγούν οι καθορισμένες για αυτά χρήσεις.
- Μέτρο **M03B0902**: «**Προσδιορισμός κατώτατης στάθμης φυσικών λιμνών & προσδιορισμός μέγιστου εύρους διακύμανσης στάθμης ταμιευτήρων**». Το μέτρο αυτό αναφέρεται μεταξύ άλλων και στην εκπόνηση μελέτης προκειμένου να οριστεί το μέγιστο εύρος διακύμανσης της στάθμης των ταμιευτήρων που αποτελούν ΥΣ με βάση τις προβλέψεις της Οδηγίας 2000/60/ΕΚ, του οποίου θα εκπονηθεί.

Επιπλέον, η υλοποίηση ειδικών τεχνικών μέτρων του ΣΔΚΠ διαμορφώνεται από τις προβλέψεις του Σχεδίου Διαχείρισης Λεκανών Απορροής Ποταμών του οικείου ΥΔ. Ειδικότερα λαμβάνονται υπόψη οι προβλέψεις που αφορούν στην αξιολόγηση των υδρομορφολογικών αλλοιώσεων και στη διαδικασία υπαγωγής στο άρθρο 4.7 της Οδηγίας 2000/60/ΕΚ κατά την αξιολόγηση νέων και προγραμματιζόμενων έργων βάσει των μεθοδολογιών που έχουν οριστεί για το σκοπό αυτό και είναι διαθέσιμες στη σχετική ιστοσελίδα της Ειδικής Γραμματείας Υδάτων <http://wfdver.ypeka.gr/> με σκοπό τη διασφάλιση της «καλής κατάστασης» των ΥΣ καθώς και τον καθορισμό εξαιρέσεων όπου αυτό κρίνεται αναγκαίο σύμφωνα με τα απαιτούμενα στην Οδηγία 2000/60/ΕΚ.

Τα Μέτρα του Σχεδίου Διαχείρισης Κινδύνων Πλημμύρας που σχετίζονται με τα ανωτέρω παρουσιάζονται στον ακόλουθο πίνακα:

Πίνακας 10.14: Μέτρα του ΣΔΚΠ που σχετίζονται με τα Μέτρα M03B0904 ή/ και M03B0902 του ΣΔΛΑΠ

ΣΔΚΠ		ΣΔΛΑΠ	
Κωδικός μέτρου	Όνομα Μέτρου	Κωδικός μέτρου	Όνομα Μέτρου
EL_03_31_08	Προώθηση πρακτικών ανάσχεσης των πλημμυρικών ροών και συγκράτησης φερτών υλικών, με έμφαση στα Μέτρα Φυσικής Συγκράτησης Υδάτων (ΜΦΣΥ)	M03B0904	Ειδικά μέτρα για την επίτευξη του Καλού Οικολογικού Δυναμικού σε ΙΤΥΣ
		M03B0902	Προσδιορισμός κατώτατης στάθμης φυσικών λιμνών & προσδιορισμός μέγιστου εύρους διακύμανσης στάθμης ταμιευτήρων
EL_03_32_09	Ταμιευτήρες πολλαπλής σκοπιμότητας με συνιστώσα αντιπλημμυρικής προστασίας	M03B0904	Ειδικά μέτρα για την επίτευξη του Καλού Οικολογικού Δυναμικού σε ΙΤΥΣ
		M03B0902	Προσδιορισμός κατώτατης στάθμης φυσικών λιμνών & προσδιορισμός μέγιστου εύρους διακύμανσης στάθμης ταμιευτήρων
EL_03_32_10	Αξιοποίηση υφιστάμενων έργων ταμίευσης για ανάσχεση πλημμυρικών παροχών	M03B0904	Ειδικά μέτρα για την επίτευξη του Καλού Οικολογικού Δυναμικού σε ΙΤΥΣ
		M03B0902	Προσδιορισμός κατώτατης στάθμης φυσικών λιμνών & προσδιορισμός μέγιστου εύρους διακύμανσης στάθμης ταμιευτήρων

ΣΔΚΠ		ΣΔΛΑΠ	
Κωδικός μέτρου	Όνομα Μέτρου	Κωδικός μέτρου	Όνομα Μέτρου
EL_03_33_11	Εκσυγχρονισμός και αποκατάσταση αποχετευτικών / αποστραγγιστικών δικτύων	M03B0904	Ειδικά μέτρα για την επίτευξη του Καλού Οικολογικού Δυναμικού σε ΙΤΥΣ
EL_03_33_12	Μελέτες/Έργα Αντιπλημμυρικής Προστασίας	M03B0904	Ειδικά μέτρα για την επίτευξη του Καλού Οικολογικού Δυναμικού σε ΙΤΥΣ
		M03B0902	Προσδιορισμός κατώτατης στάθμης φυσικών λιμνών & προσδιορισμός μέγιστου εύρους διακύμανσης στάθμης ταμιευτήρων
EL_03_35_15	Σύνταξη Στρατηγικών Σχεδίων (Master Plan) Έργων Αντιπλημμυρικής Προστασίας	M03B0904	Ειδικά μέτρα για την επίτευξη του Καλού Οικολογικού Δυναμικού σε ΙΤΥΣ
		M03B0902	Προσδιορισμός κατώτατης στάθμης φυσικών λιμνών & προσδιορισμός μέγιστου εύρους διακύμανσης στάθμης ταμιευτήρων
EL_03_35_16	Συντήρηση υφιστάμενων Ορεινών Υδρονομικών Έργων	M03B0904	Ειδικά μέτρα για την επίτευξη του Καλού Οικολογικού Δυναμικού σε ΙΤΥΣ
		M03B0902	Προσδιορισμός κατώτατης στάθμης φυσικών λιμνών & προσδιορισμός μέγιστου εύρους διακύμανσης στάθμης ταμιευτήρων
EL_03_44_23	Κωδικοποίηση Νομοθεσίας σε θέματα καθαρισμού και συντήρησης ρεμάτων - Κατάρτιση κανονισμού απαιτούμενων ενεργειών αποκατάστασης παροχετευτικότητας κοίτης ρεμάτων, συντήρησης και διαχείρισης της παρόχθιας βλάστησης	M03B0904	Ειδικά μέτρα για την επίτευξη του Καλού Οικολογικού Δυναμικού σε ΙΤΥΣ

10.5.3.3 Μέτρα του ΣΔΚΠ που επιδρούν ενισχυτικά ή/και συμπληρωματικά στην εφαρμογή του ΣΔΛΑΠ και στην υλοποίηση δράσεων της Οδηγίας 2000/60/ΕΚ

Αναφέρονται τα μέτρα του ΣΔΚΠ η υλοποίηση ή/και τα αποτελέσματα των οποίων θα μπορέσουν να τροφοδοτήσουν με σημαντικές πληροφορίες και δεδομένα δράσεις εφαρμογής της Οδηγίας 2000/60/ΕΚ. Επιπλέον, αναφέρονται μέτρα τα οποία συνδράμουν ή/και επιδρούν συμπληρωματικά στους στόχους του Σχεδίου Διαχείρισης Λεκανών Απορροής.

Τα μέτρα αυτά είναι τα ακόλουθα μέτρα:

- Μέτρο EL_03_23_03: «Ανάπτυξη δράσεων για την αντιμετώπιση επιπτώσεων στους τομείς ύδρευσης και αποχέτευσης». Το μέτρο περιλαμβάνει προβλέψεις για την προστασία των ΕΕΛ

που βρίσκονται εντός ζώνης κατάκλυσης για T=100 χρόνια, αλλά και των ΕΕΛ που ευρίσκονται πλησίον των ζωνών κατάκλυσης ή πλησίον της πλημμυρικής κοίτης ρεμάτων συμβάλλοντας στην μείωση της πιθανότητας εισροής ρύπων και στην προστασία των ποιοτικών χαρακτηριστικών των Υδατικών Συστημάτων.

- Μέτρο **EL_03_24_04**: «**Αναδιάρθρωση και εκσυγχρονισμός δικτύου συλλογής μετεωρολογικών και υδρομετρικών δεδομένων**». Τα υδρομετρικά δεδομένα που θα προκύψουν από την εφαρμογή του μέτρου θα είναι δυνατόν να αξιοποιηθούν κατά την αξιολόγηση των ποσοτικών και ποιοτικών στοιχείων που απαιτείται στο πλαίσιο των αναθεωρήσεων του οικείου Σχεδίου Διαχείρισης Λεκανών Απορροής Ποταμών.
 - Μέτρο **EL_03_24_05**: «**Δημιουργία εθνικού μητρώου τεχνικών δεδομένων αντιπλημμυρικών έργων**». Οι πληροφορίες αυτές θα συμβάλλουν στην καταγραφή και την αξιολόγηση των υδρομορφολογικών πιέσεων στα υδατικά συστήματα και θα είναι δυνατό να αξιοποιηθούν κατά τη 2^η αναθεώρηση του οικείου ΣΔΛΑΠ.
 - Μέτρο **EL_03_24_07**: «**Δημιουργία Εθνικού Μητρώου Πλημμυρικών Συμβάντων (ΕΜΠΣ) και ανάπτυξη σχετικής διαδραστικής πλατφόρμας στο διαδίκτυο**». Τα στοιχεία του εν λόγω μέτρου θα είναι δυνατό να αξιοποιηθούν κατά την 2^η Αναθεώρηση του οικείου ΣΔΛΑΠ στο πλαίσιο εφαρμογής του άρθρου 4.6 της Οδηγίας 2000/60/ΕΚ.
 - Μέτρο **EL_03_35_17**: «**Διαχειριστικά μέτρα χρήσεων γης σε λεκάνες απορροής χειμάρρων**». Οι δράσεις που προβλέπονται στο μέτρο αυτό αναμένεται να συμβάλλουν και στην προστασία των ποιοτικών χαρακτηριστικών των υδατικών συστημάτων.
-

11 ΕΝΗΜΕΡΩΣΗ ΤΟΥ ΚΟΙΝΟΥ ΚΑΙ ΔΗΜΟΣΙΑ ΔΙΑΒΟΥΛΕΥΣΗ

11.1 ΑΠΑΙΤΗΣΕΙΣ ΤΗΣ ΟΔΗΓΙΑΣ 2007/60/ΕΚ ΓΙΑ ΤΗ ΔΗΜΟΣΙΑ ΔΙΑΒΟΥΛΕΥΣΗ

Οι διαδικασίες δημόσιας διαβούλευσης έχουν θεμελιώδη ρόλο κατά τη σύνταξη, την ανάγνωση και την αναθεώρηση των Σχεδίων Διαχείρισης Κινδύνων Πλημμύρας. Το Άρθρο 10 της Οδηγίας 2007/60/ΕΚ αναφέρεται στη δημοσίευση και τη δημόσια διαβούλευση με τους ενδιαφερομένους φορείς. Πιο συγκεκριμένα στο κεφάλαιο V της Οδηγίας 2007/60/ΕΚ σχετικά με το συντονισμό με την Οδηγία 2000/60/ΕΚ, την ενημέρωση του κοινού και τη διαβούλευση, τα Άρθρα 9 & 10 αναφέρονται στην ενημέρωση του κοινού κατά το στάδιο Προκαταρκτικής Αξιολόγησης Κινδύνων Πλημμύρας, κατάρτισης Χαρτών Επικινδυνότητας και Χαρτών Κινδύνων Πλημμύρας και στην εξασφάλιση της ενεργής συμμετοχής του κοινού κατά τη διαμόρφωση και την επανεξέταση των Σχεδίων Διαχείρισης των Κινδύνων Πλημμύρας σε συντονισμό με την Οδηγία 2000/60/ΕΚ (εξαμηνιαία διαβούλευση με βάση το άρθρο 14).

Στο Άρθρο 3.2.ε της ΚΥΑ, Η.Π. 31822/1542/Ε103/2010 όπως τροποποιήθηκε και ισχύει, αναφέρεται ότι:

«Οι Διευθύνσεις Υδάτων των Περιφερειών, στο πλαίσιο των αρμοδιοτήτων τους όπως αυτές περιγράφονται στο άρθρο 5 (παρ. 5, εδ. α, περ. 6) του Ν.3199/2003, αναλαμβάνουν τις ακόλουθες ειδικότερες αρμοδιότητες: ε) μεριμνούν για την ουσιαστική συμμετοχή του κοινού στις διαδικασίες διαχείρισης των κινδύνων πλημμύρας σύμφωνα με το άρθρο 9».

Στο άρθρο 8 περίπτωση (δ) της ΚΥΑ, Η.Π. 31822/1542/Ε103/2010 όπως τροποποιήθηκε και ισχύει με την ΚΥΑ 17772/924, αντικαθίσταται ως εξής:

«δ. η ενεργός συμμετοχή όλων των ενδιαφερομένων, σύμφωνα με την παράγραφο 2 του άρθρου 9 της ΚΥΑ, Η.Π. 31822/1542/Ε103/2010, όπως τροποποιείται με την παράγραφο 4 του άρθρου 1 της ΚΥΑ 17772/924 συντονίζεται κατά περίπτωση με την ενεργό συμμετοχή των ενδιαφερομένων στο πλαίσιο εφαρμογής του άρθρου 15 του ΠΔ 51/2007, όπως ισχύει ή της παραγράφου 2,2 του άρθρου 7 του Ν.3199/2003 που εισάγεται με την παράγραφο 1, περίπτωση (ζ), του άρθρου πέμπτου του Ν.4117/2013 (Α'29).».

Στο άρθρο 9 της υπ' αριθ. 31822/1542/2010 κοινής υπουργικής απόφασης, η παράγραφος 2 αντικαθίσταται ως ακολούθως:

«2. Οι Διευθύνσεις Υδάτων των Αποκεντρωμένων Διοικήσεων μεριμνούν για την ουσιαστική συμμετοχή του ενδιαφερόμενου κοινού και των εμπλεκόμενων φορέων συμπεριλαμβανομένων των χρηστών, κατά τη διαδικασία εκπόνησης, επεξεργασίας, επανεξέτασης ή αναθεώρησης του Σχεδίου Διαχείρισης των Κινδύνων Πλημμύρας θέτοντας στη διάθεση τους όλα τα σχετικά στοιχεία και τις πληροφορίες που έχουν συγκεντρώσει. Ειδικότερα:

α) Οι Διευθύνσεις Υδάτων των Αποκεντρωμένων Διοικήσεων προβαίνουν σε ηλεκτρονική ανάρτηση των Χαρτών Επικινδυνότητας Πλημμύρας, των Χαρτών Κινδύνων Πλημμύρας καθώς και του

Προκαταρκτικού Σχεδίου Διαχείρισης των Κινδύνων Πλημμύρας, απευθύνοντας πρόσκληση προς το ενδιαφερόμενο κοινό και τους εμπλεκόμενους φορείς για να λάβουν γνώση του περιεχομένου τους, προκειμένου να εκφράσουν τις απόψεις τους και να υποβάλουν εγγράφως, ηλεκτρονικά ή με κάθε άλλο πρόσφορο μέσο τις παρατηρήσεις τους. Η δημοσιοποίηση των ανωτέρω μπορεί να γίνεται και με κάθε άλλο επιπλέον πρόσφορο μέσο.

β) Για τη διατύπωση και υποβολή παρατηρήσεων και απόψεων παρέχεται από την αρμόδια Διεύθυνση Υδάτων της οικείας Αποκεντρωμένης Διοίκησης εύλογη προθεσμία από τη δημοσιοποίησή του. Οι παρατηρήσεις του κοινού και των φορέων λαμβάνονται υπόψη κατά τη διαδικασία έγκρισης του Σχεδίου Διαχείρισης των Κινδύνων Πλημμύρας.

2.1. Σε περίπτωση εφαρμογής της παραγράφου 2.2 του άρθρου 3 της ΚΥΑ, Η.Π. 31822/1542/Ε103/2010, όπως τροποποιείται με την παράγραφο 1 του άρθρου 1 της ΚΥΑ 177772/924, και ισχύει κατά την κατάρτιση του παρόντος ΣΔΚΠ, η ανωτέρω διαδικασία δημοσιοποίησης για τη συμμετοχή του ενδιαφερόμενου κοινού και των εμπλεκόμενων φορέων, σύμφωνα με την παράγραφο 2 της ΚΥΑ, Η.Π. 31822/1542/Ε103/2010 όπως τροποποιήθηκε και ισχύει με την ΚΥΑ 177772/924, διενεργείται από την Ειδική Γραμματεία Υδάτων. Η δημοσιοποίηση του προκαταρκτικού Σχεδίου Διαχείρισης των Κινδύνων Πλημμύρας μπορεί να γίνεται και σε συνεργασία με την αρμόδια Διεύθυνση Υδάτων της οικείας Αποκεντρωμένης Διοίκησης, χρησιμοποιώντας κάθε άλλο επιπλέον πρόσφορο μέσο.».

Επισημαίνεται ότι η διαδικασία διαβούλευσης του παρόντος ΣΔΚΠ υλοποιήθηκε από την Ειδική Γραμματεία Υδάτων.

• **Απαιτήσεις της Οδηγίας 2003/4/ΕΚ για την πρόσβαση του κοινού σε περιβαλλοντικές πληροφορίες**

Στο Άρθρο 7 της ΚΥΑ 11764/653/2006 σχετικά με τη διάδοση των περιβαλλοντικών πληροφοριών, αναφέρεται ότι:

«1. Οι δημόσιες αρχές οργανώνουν τις περιβαλλοντικές πληροφορίες της αρμοδιότητάς τους που κατέχουν καθώς και αυτών που κατέχουν ή κατέχονται για λογαριασμό τους με σκοπό την ενεργητική και συστηματική διάδοσή τους,.....»

2. Οι πληροφορίες, που πρέπει να παρέχονται και να διαδίδονται, ενημερώνονται κατά περίπτωση και περιλαμβάνουν τουλάχιστον:

β) τις πολιτικές, τα σχέδια και τα προγράμματα που συνδέονται με το περιβάλλον.....»

4. Με την επιφύλαξη της τήρησης ειδικών υποχρεώσεων που επιβάλλει η εθνική και κοινοτική νομοθεσία, σε περίπτωση άμεσης απειλής της ανθρώπινης ζωής ή του περιβάλλοντος λόγω ανθρωπίνων δραστηριοτήτων ή φυσικών αιτίων, διαδίδονται άμεσα και χωρίς καθυστέρηση όλες οι πληροφορίες που κατέχονται από τις δημόσιες αρχές ή για λογαριασμό τους και οι οποίες θα ήταν δυνατόν να επιτρέψουν στο κοινό, που ενδέχεται να θιγεί, να λάβει μέτρα για την πρόληψη ή τον περιορισμό των ζημιών από την εν λόγω απειλή.

6. Οι δημόσιες αρχές μπορούν να ικανοποιούν τις απαιτήσεις του παρόντος άρθρου με τη δημιουργία συνδέσεων με ιστοσελίδες του Διαδικτύου στις οποίες θα μπορούν να αναζητούνται οι πληροφορίες».

Σχετικά με τις διαδικασίες δημοσιοποίησης και διαβούλευσης της ΣΜΠΕ, είναι σύμφωνες με το άρθρο 7 της ΚΥΑ ΥΠΕΧΩΔΕ/ΕΥΠΕ, υπ' αριθμ. Οίκ. 107017/28.8.2006 (ΦΕΚ 1225/Β/5.9.2006), όπως τροποποιήθηκε και ισχύει με την Υ.Α. οικ. 40238/2017.

11.2 ΦΟΡΕΙΣ ΔΙΑΒΟΥΛΕΥΣΗΣ

Ως ενδιαφερόμενος φορέας θεωρήθηκε ο κάθε πολίτης στο βαθμό που επηρεάζει και επηρεάζεται από τις πλημμύρες, αλλά και από τα μέτρα που λαμβάνονται για την αντιμετώπιση των κινδύνων πλημμύρας, από την εφαρμογή του ΣΔΚΠ. Διακρίθηκαν οι ακόλουθες κατηγορίες φορέων οι οποίοι μπορούσαν και έπρεπε να λάβουν μέρος στη διαδικασία συλλογής απόψεων για τα Σχέδια Διαχείρισης:

- **Φορείς λήψης αποφάσεων**, οι οποίοι έχουν θεσμική αρμοδιότητα και εμπλέκονται στην διαχείριση των κινδύνων πλημμύρας (Υπουργεία, Αποκεντρωμένες Διοικήσεις, Περιφέρειες, Δήμοι, ΔΕΥΑ κλπ.).
- **Εμπειρογνώμονες – ειδικοί**, δηλαδή επιστήμονες, εκπαιδευτικά ιδρύματα, Μη Κυβερνητικές Οργανώσεις, επιμελητήρια, ή άλλοι ειδικοί φορείς του ευρύτερου δημόσιου τομέα.
- **Ευρύ κοινό**, δηλαδή ο κάθε πολίτης, συμπεριλαμβανομένων και των φορέων που επηρεάζονται από αποφάσεις που λαμβάνονται σχετικά με τη Διαχείριση των Κινδύνων Πλημμύρας, είτε περιοριστικά είτε προστατευτικά.
- **ΜΜΕ**, δηλαδή εφημερίδες, τηλεοπτικοί και ραδιοφωνικοί σταθμοί, ιστότοποι.

Ο κατάλογος των κοινωνικών εταίρων του Υδατικού Διαμερίσματος Ανατολικής Πελοποννήσου που ενημερώθηκαν για την διαβούλευση του Σχεδίου Διαχείρισης Κινδύνων Πλημμύρας, περιλαμβάνει **384 φορείς**. Η καταγραφή έγινε σε Εθνικό, Περιφερειακό και Τοπικό επίπεδο. Από το σύνολο των φορέων που εντοπίστηκαν, οι **198** ανήκουν στην κατηγορία **Φορέων λήψης αποφάσεων**, **40** στην κατηγορία **Διαχειριστές**, **17** στην κατηγορία **Χρήστες**, **29** στην κατηγορία **Εμπειρογνώμονες / Ειδικοί**, **45** στην κατηγορία **Φορείς Αντιμετώπισης Συνεπειών λόγω πλημμυρών και 55 ΜΜΕ - Φορείς Ενημέρωσης**. Αναλυτικός κατάλογος με τα στοιχεία των κοινωνικών εταίρων του ΥΔ Ανατολικής Πελοποννήσου, περιλαμβάνεται στο Παραδοτέο 15: Πρόγραμμα Διαβούλευσης. Ο κατάλογος κοινωνικών εταίρων περιλαμβάνει πληροφορίες για την κατηγορία του κάθε φορέα, το επίπεδο στο οποίο εμπλέκεται καθώς και τα στοιχεία επικοινωνίας του. Είναι διαθέσιμος στην ιστοσελίδα των Σχεδίων Διαχείρισης (<http://floods.ypeka.gr/index.php/diavoylefsi>).

11.3 ΔΡΑΣΕΙΣ ΚΑΙ ΑΠΟΤΕΛΕΣΜΑΤΑ ΔΙΑΒΟΥΛΕΥΣΗΣ

11.3.1 Γενικά στοιχεία Διαβούλευσης

Η διαβούλευση αφορούσε τόσο τα Σχέδια Διαχείρισης όσο και την Στρατηγική Μελέτη Περιβαλλοντικών Επιπτώσεων (ΣΜΠΕ). Η διαβούλευση ξεκίνησε μετά τη δημοσιοποίηση των Χαρτών Επικινδυνότητας και Κινδύνων Πλημμύρας και του Προσχεδίου Διαχείρισης Κινδύνων Πλημμύρας.

Οι διαδικασίες της δημοσιοποίησης και της διαβούλευσης περιλαμβάνουν:

1. Κατάρτιση προγράμματος διαβούλευσης στο οποίο, καταγράφηκαν οι κοινωνικοί εταίροι που ενημερώθηκαν και θα συμμετείχαν στη διαδικασία διαβούλευσης. Επίσης διατυπώθηκαν οι βασικοί κανόνες της διαβούλευσης, ο τρόπος οργάνωσης της συμμετοχικής διαδικασίας και οι

μορφές αυτής, τα διαθέσιμα εργαλεία, η επιλογή των κατάλληλων υποστηρικτικών εργαλείων και το πρόγραμμα εργασιών στα πλαίσια της διαβούλευσης.

2. Την ανάρτηση στην ειδική ιστοσελίδα των Σχεδίων Διαχείρισης Κινδύνων Πλημμύρας (<http://floods.ypeka.gr/>) των Χαρτών Επικινδυνότητας και Κινδύνων Πλημμύρας, των Σχεδίων Διαχείρισης Κινδύνων Πλημμύρας, καθώς και των υποστηρικτικών τους τεχνικών εκθέσεων.
3. Την ανάρτηση στην ιστοσελίδα του Υπουργείου Περιβάλλοντος και Ενέργειας (<http://ypeka.gr/Default.aspx?tabid=232&language=el-GR>) του φακέλου της Στρατηγικής Μελέτης Περιβαλλοντικών Επιπτώσεων (ΣΜΠΕ)
4. Τη δημιουργία υλικού δημοσιοποίησης και ενημέρωσης.
5. Τη διοργάνωση ημερίδων και συναντήσεων σε κάθε Υδατικό Διαμέρισμα, για την παρουσίαση των Σχεδίων Διαχείρισης και των ΣΜΠΕ.
6. Τη σύνταξη ερωτηματολογίου που αναφερόταν στα Σχέδια Διαχείρισης Κινδύνων Πλημμύρας, για την υποβολή γραπτών σχολίων και προτάσεων.

Μετά την ολοκλήρωση της διαβούλευσης, υποβλήθηκε Έκθεση Αποτελεσμάτων Διαβούλευσης με:

- την αποδελτίωση των παρατηρήσεων από την διαβούλευση
- την τεκμηριωμένη πρόταση του Αναδόχου (συνοπτικά) για την αποδοχή ή απόρριψη της κάθε μιας από τις παραπάνω παρατηρήσεις και

Στην συνέχεια, οριστικοποιήθηκε το Σχέδιο Διαχείρισης Κινδύνων Πλημμύρας, λαμβάνοντας υπόψη τις παρατηρήσεις της διαβούλευσης που έχει αποφασιστεί από την Αναθέτουσα Αρχή να γίνουν αποδεκτές.

11.3.2 Δράσεις Διαβούλευσης

Στις **22/11/2012** ολοκληρώθηκε από την Ειδική Γραμματεία Υδάτων η Προκαταρκτική Αξιολόγηση Κινδύνων Πλημμύρας και τα αποτελέσματά της αναρτήθηκαν στην ιστοσελίδα των Σχεδίων Διαχείρισης Κινδύνων Πλημμύρας (<http://floods.ypeka.gr/>). Η Ειδική Γραμματεία Υδάτων σε εφαρμογή του άρθρου 10 της Οδηγίας 2007/60/ΕΚ καθώς και του άρθρου 9 της ΚΥΑ 31822/1542/Ε103 (ΦΕΚ 1108/Β/21.07.2010) όπως τροποποιήθηκε με την ΚΥΑ 17772/924/2017 (ΦΕΚ 2140/Β/22.06.2017), με την οποία ενσωματώθηκε στο εθνικό δίκαιο, το 2012 δημοσιοποίησε την πλήρη Έκθεση της Προκαταρκτικής Αξιολόγησης Κινδύνων Πλημμύρας, τη σχετική βάση δεδομένων με τις ιστορικές και τις σημαντικές ιστορικές πλημμύρες και τα σχετικά γεωχωρικά δεδομένα για τα 14 Υδατικά Διαμερίσματα της χώρας:

- Στην ιστοσελίδα του ΥΠΕΝ (<http://www.ypeka.gr/Default.aspx?tabid=252&language=el-GR>).
- Στον ιστότοπο του ΥΠΕΝ (maps.ypeka.gr).
- Στον ειδικά κατασκευασμένο για τις Πλημμύρες ιστότοπο του ΥΠΕΝ (<http://floods.ypeka.gr/>).
- Στο Ευρωπαϊκό Σύστημα Πληροφοριών για το Περιβάλλον EIONET (European Environment Information and Observation Network) στη διεύθυνση [http://cdr.eionet.europa.eu/gr/eu/floods/\(Reportnet\)](http://cdr.eionet.europa.eu/gr/eu/floods/(Reportnet)).

Παράλληλα, ανάρτησε σύνδεσμο με την ονομασία «Βάση Εισαγωγής Πλημμυρικών Συμβάντων», προκειμένου να καταγράφονται οι απαιτούμενες από την Οδηγία 2007/60/ΕΚ πληροφορίες σχετικά με τα χαρακτηριστικά των πλημμυρικών συμβάντων που σημειώνονται στη χώρα μας από κάθε συναρμόδιο Φορέα ή Υπηρεσία.

Στις **31/3/2017** πραγματοποιήθηκε η δημοσιοποίηση των Χαρτών Επικινδυνότητας και Κινδύνων Πλημμύρας στην ιστοσελίδα των Σχεδίων Διαχείρισης για το ΥΔ Ανατολικής Πελοποννήσου. Το ΥΠΕΝ

γνωστοποίησε την ανάρτηση των χαρτών με Δελτίο Τύπου στις 6/4/2017 ([http://www.ypeka.gr/Default.aspx?tabid=389&snl\[524\]=4781&language=el-GR](http://www.ypeka.gr/Default.aspx?tabid=389&snl[524]=4781&language=el-GR)). Επίσης, η ΕΓΥ, με το υπ αριθ. πρωτ. 140977/29-05-2017 έγγραφό της, γνωστοποίησε στους φορείς την ολοκλήρωση και ανάρτηση των Χαρτών Επικινδυνότητας και Κινδύνων Πλημμύρας. Τα τελικά Παραδοτέα του 1ου Σταδίου αναρτήθηκαν στις 6/3/2017. Επισημαίνεται ότι τα Παραδοτέα του Σχεδίου Διαχείρισης Κινδύνων Πλημμύρας και οι σχετικοί Χάρτες, αναρτώνται τμηματικά καθ' όλη τη διάρκεια εκπόνησης της μελέτης στον ειδικά κατασκευασμένο για τις Πλημμύρες ιστότοπο του ΥΠΕΝ (<http://floods.ypeka.gr/>). Στις 21/1/2016 έγινε η πρώτη ανάρτηση για το ΥΔ Ανατολικής Πελοποννήσου, στο Ευρωπαϊκό Σύστημα Πληροφοριών Νερού WISE (Water Information System for Europe), σύμφωνα με τις προδιαγραφές που έχουν καθοριστεί από τον Ευρωπαϊκό Οργανισμό Περιβάλλοντος που περιλάμβανε τους Χάρτες Επικινδυνότητας Πλημμύρας. Η τελική υποβολή των Χαρτών Επικινδυνότητας και Κινδύνων Πλημμύρας στο WISE πραγματοποιήθηκε στις 30/9/2016.

Στις 18/7/2017 αναρτήθηκε το Προσχέδιο του Σχεδίου Διαχείρισης Κινδύνων Πλημμύρας για το ανωτέρω Υδατικό Διαμέρισμα Ανατολικής Πελοποννήσου στην ιστοσελίδα των Σχεδίων Διαχείρισης (<http://floods.ypeka.gr/index.php/18-ydatika-diamerismata/gr03/270-sxkp-gr03>).

Με το από 17/7/2017 μήνυμα μέσω ηλεκτρονικού ταχυδρομείου (email), η ΕΓΥ γνωστοποίησε στις Δ/νσεις Υδάτων των Αποκεντρωμένων Διοικήσεων, την ανάρτηση των Προσχεδίων Διαχείρισης Κινδύνων Πλημμύρας. Επίσης, η ΕΓΥ, με το υπ αριθμ. πρωτ. 141479/04-08-2017 έγγραφό της, γνωστοποίησε την ανάρτηση των Προσχεδίων Διαχείρισης Κινδύνων Πλημμύρας στην Γενική Γραμματεία Πολιτικής Προστασίας.

Στις 25/8/2017 ολοκληρώθηκε η Στρατηγική Μελέτη Περιβαλλοντικών Επιπτώσεων (ΣΜΠΕ) που συνοδεύει το Σχέδιο Διαχείρισης Κινδύνων Πλημμύρας. Η διαδικασία διαβούλευσής της, ήταν σύμφωνη με τα αναφερόμενα στο άρθρο 7 της ΚΥΑ ΥΠΕΧΩΔΕ/ΕΥΠΕ, υπ' αριθμ. Οίκ. 107017/28.8.2006 (ΦΕΚ 1225/Β/5.9.2006), όπως τροποποιήθηκε και ισχύει.

Η ΣΜΠΕ αναρτήθηκε στην ιστοσελίδα του Υπουργείου Περιβάλλοντος και Ενέργειας (<http://ypeka.gr/Default.aspx?tabid=232&language=el-GR>) στις 15/12/2017. Στις 16/1/2018 η Δ/νση Περιβαλλοντικής Αδειοδότησης (ΔΙΠΑ) του ΥΠΕΝ, με το υπ' αριθμ. πρωτ. οικ. 1254/16-01-2018 έγγραφό της, γνωστοποίησε σε φορείς, την ανάρτηση του φακέλου της ΣΜΠΕ στην ιστοσελίδα του ΥΠΕΝ, για την διατύπωση γνώμης στο πλαίσιο των αρμοδιοτήτων τους. Στις 29/1/2018 έγινε ανακοίνωση για τη δημοσιοποίηση της ΣΜΠΕ στην ιστοσελίδα του Υπουργείου Περιβάλλοντος και Ενέργειας (<http://www.ypeka.gr/Default.aspx?tabid=252&locale=el-GR&language=en-US>).

Στο πλαίσιο της Διαβούλευσης του Σχεδίου Διαχείρισης Κινδύνων Πλημμύρας του Υδατικού Διαμερίσματος της Ανατολικής Πελοποννήσου, πραγματοποιήθηκαν οι ακόλουθες δράσεις:

1. Ανάρτηση του **Καταλόγου των Κοινωνικών Εταίρων** στην ιστοσελίδα του Σχεδίου Διαχείρισης Κινδύνων Πλημμύρας (<http://floods.ypeka.gr/>).
2. **Σύνταξη ερωτηματολογίου**
3. **Διαβούλευση με όλους τους εμπλεκόμενους και ενδιαφερόμενους φορείς** που έχουν καταγραφεί και το κοινό.

Στις επόμενες παραγράφους δίνονται συνοπτικά στοιχεία των ανωτέρω δράσεων και των αποτελεσμάτων τους, ενώ αναλυτικά στοιχεία περιλαμβάνονται στα σχετικά Κείμενα Τεκμηρίωσης του ΣΔΚΠ (Πρόγραμμα Διαβούλευσης και Έκθεση Αποτελεσμάτων Διαβούλευσης).

11.3.2.1 Κατάλογος κοινωνικών εταίρων

Ο κατάλογος κοινωνικών εταίρων περιλαμβάνει 384 φορείς οι οποίοι ενημερώθηκαν για τη διαβούλευση. Περιλαμβάνει πληροφορίες για το είδος του κάθε φορέα, το επίπεδο στο οποίο εμπλέκεται καθώς και τα στοιχεία επικοινωνίας του. Είναι διαθέσιμος στην ιστοσελίδα των Σχεδίων Διαχείρισης (<http://floods.ypeka.gr/index.php/diavoylefsi>) από τον 09/2017. Ο κατάλογος αυτός

παρουσιάζεται επίσης στο Παράρτημα Ι: Κατάλογος Κοινωνικών Εταίρων του Παραδοτέου 15: Πρόγραμμα Διαβούλευσης για το Υδατικό Διαμέρισμα Ανατολικής Πελοποννήσου.

11.3.2.2 Συμπλήρωση – υποβολή ερωτηματολογίων

Ένα από τα εργαλεία της διαβούλευσης ήταν τα ερωτηματολόγια που συντάχθηκαν, με τα οποία ήταν δυνατή η συμμετοχή στη διαδικασία εκφράζοντας με σύντομο τρόπο τις απόψεις των φορέων και του κοινού. Συντάχθηκαν για να απευθυνθούν σε συμμετέχοντες που δεν είχαν το χρόνο ή/και τη διάθεση να προετοιμάσουν ολοκληρωμένες παρεμβάσεις, αλλά επιθυμούσαν να εκφράσουν σύντομες απόψεις ή/και προτάσεις. Τα ερωτηματολόγια ήταν διαθέσιμα μέσω του ηλεκτρονικού ιστότοπου του ΥΠΕΝ (<http://floods.ypeka.gr/index.php/diavoylefsi>) από τον 09/2017, και επίσης διανεμήθηκαν στην ημερίδα διαβούλευσης. Το ερωτηματολόγιο περιλαμβάνεται επίσης στο Παραδοτέο 15: Πρόγραμμα Διαβούλευσης. Οι ενδιαφερόμενοι μπορούσαν να συμπληρώσουν τα ερωτηματολόγια και να αποστέλλουν παρατηρήσεις στην ΕΓΥ, μέσω ηλεκτρονικού ταχυδρομείου, φαξ ή ταχυδρομικά.

Από τους συμμετέχοντες στη διαβούλευση συμπληρώθηκαν 16 ερωτηματολόγια για το Υδατικό Διαμέρισμα Ανατολικής Πελοποννήσου, τα οποία παρατίθενται και στο Παραδοτέο 17: Έκθεση Αποτελεσμάτων Διαβούλευσης.

Με βάση την επεξεργασία των απαντήσεων των ερωτηματολογίων σημειώνονται τα ακόλουθα:

- Τα 8 από τα 16 ερωτηματολόγια, συμπληρώθηκαν από φορείς/υπηρεσίες, 1 από τα 16 ερωτηματολόγια συμπληρώθηκε από μηχανικούς και δημόσιους υπαλλήλους και 7 από τα 16 ερωτηματολόγια συμπληρώθηκε από έναν πολίτη.
- Συμπληρώθηκαν από συμμετέχοντες στη διαβούλευση, 1 εκ των οποίων είχαν μορφωτικό επίπεδο τουλάχιστον πανεπιστημιακής εκπαίδευσης και ο 6 εξ' αυτών με μεταπτυχιακό πανεπιστημίου και άνω.
- Τα 7/16 επί του συνόλου ανήκει στις ηλικιακές ομάδες των 25-45 και 45-65 ετών ενώ τα ποσοστά αντρών και γυναικών ήταν μοιρασμένα (50-50%)
- Ήταν αρκετά εξοικειωμένοι με την Οδηγία 2007/60/ΕΚ, καθώς 5 γνώριζαν αρκετά και 2 την γνώριζαν λίγο.
- Οι 5/16 γνώριζαν την ιστοσελίδα της ΕΓΥ όπου αναρτάται το υλικό των ΣΔΚΠ.
- Οι περισσότεροι δεν είχαν διαβάσει τη λίστα των κοινωνικών εταίρων που εμπλέκονται ή επηρεάζονται από τη διαχείριση των κινδύνων πλημμύρας και έχει αναρτηθεί.
- Τα 5/16 του δείγματος γνώριζε ότι έχει ολοκληρωθεί η Προκαταρκτική Αξιολόγηση από την ΕΓΥ. Οι υπόλοιποι δεν γνώριζαν καλά τι περιλαμβάνει ή δεν γνώριζαν ότι έχει υλοποιηθεί.
- Οι περισσότεροι είναι αρκετά εξοικειωμένοι με τις έννοιες «πλημμυρικός κίνδυνος» και «πλημμυρική επικινδυνότητα» ενώ ως προς το πόσο συχνά εμφανίζεται σημαντικό πλημμυρικό φαινόμενο βάση των αρνητικών συνεπειών του, τέσσερις απάντησαν ανά 10ετία, δύο απάντησαν κάθε 50 έτη και ένας ανά 20ετία.
- Σχετικά με τα αποτελέσματα των χαρτών που έχουν καταρτιστεί 4 από τους 16 εμφανίστηκαν να συμφωνούν.
- Όλοι πιστεύουν ότι η αξιολόγηση των κινδύνων πλημμύρας αντικατοπτρίζει την πραγματικότητα
- Οι 6 από τους 16 συμφώνησαν με τους στόχους που έχουν τεθεί για τη διαχείριση των κινδύνων πλημμύρας.
- Θεωρούν καθολικά ότι έχουν εντοπιστεί τα σημαντικά μέτρα που πρέπει να εφαρμοστούν και εκφράστηκε η ανησυχία για την εφαρμογή η οποία θα κρίνει τα επόμενα βήματα.

Ως προς τον γενικότερο σχολιασμό του Προσχεδίου Διαχείρισης Κινδύνων Πλημμύρας επισημάνθηκε η ανάγκη εξειδίκευσης των μέτρων, η ανάγκη να αξιολογηθούν και άλλα μικρότερα ρέματα που

επίσης μπορούν να οδηγήσουν σε πλημμύρες, η επιθυμία για καλύτερη ενημέρωση του κοινού και η ανάγκη προσθήκης και άλλων περιοχών στις ΖΔΥΚΠ.

11.3.2.3 Ημερίδα διαβούλευσης

Στο πλαίσιο της διαβούλευσης πραγματοποιήθηκε ημερίδα την Τρίτη 3 Οκτωβρίου 2017 στην Αίθουσα του Βουλευτικού και συμμετείχαν 57 άτομα. Οι προσκλήσεις για συμμετοχή στην ημερίδα απεστάλησαν με mail σε όλους τους συναρμόδιους και εμπλεκόμενους φορείς, ενώ υπήρχε και ανάρτηση στην ιστοσελίδα από όπου μπορούσαν οι ενδιαφερόμενοι να προμηθευτούν και όλα τα σχετικά κείμενα, χάρτες και πληροφορίες.

Έγιναν 4 παρουσιάσεις από τους εισηγητές με θέματα:

1. Παρουσίαση της Οδηγίας 2007/60/ΕΚ,
2. Χάρτες Επικινδυνότητας και Κινδύνων Πλημμύρας,
3. Στόχοι Σχεδίου Διαχείρισης Κινδύνων Πλημμύρας και Πρόγραμμα Μέτρων,
4. Στρατηγική Μελέτη Περιβαλλοντικών Επιπτώσεων.

Κατά τη διάρκεια της ημερίδας εκφράστηκαν χαιρετισμοί/ τοποθετήσεις/ ερωτήσεις/ απόψεις/ αντιρρήσεις επί του Σχεδίου Διαχείρισης Κινδύνων Πλημμύρας και η ομάδα μελέτης και η ΕΓΥ τοποθετήθηκαν σε αυτές

Οι συζητήσεις που έγιναν στην ημερίδα βιντεοσκοπήθηκαν προς αξιοποίηση των θεμάτων που τέθηκαν. Η αποδελτίωση των παρεμβάσεων/ παρατηρήσεων/ τοποθετήσεων και των τεκμηριωμένων απαντήσεων που δόθηκαν από την ομάδα μελέτης και την ΕΓΥ στην ημερίδα περιλαμβάνεται στο Παραδοτέο 17: Έκθεση Αποτελεσμάτων Διαβούλευσης.

11.3.2.4 Γραπτές παρατηρήσεις

Σε σχέση με τους Χάρτες Επικινδυνότητας και Κινδύνων Πλημμύρας, και το Προσχέδιο Διαχείρισης Κινδύνων Πλημμύρας εστάλησαν στην ΕΓΥ με κάθε μέσο (mail, fax, έγγραφο) παρατηρήσεις/ παρεμβάσεις. Η αποδελτίωση των παρεμβάσεων και ο τεκμηριωμένος σχολιασμός/ αξιολόγηση του Αναδόχου παρουσιάζεται στο Παραδοτέο 17: Έκθεση Αποτελεσμάτων Διαβούλευσης.

11.3.2.5 Ενημερωτικές Συναντήσεις

Στις ενημερωτικές συναντήσεις παρουσιάστηκαν και συζητήθηκαν ειδικά θέματα του Προσχεδίου Διαχείρισης Κινδύνων Πλημμύρας και της ΣΜΠΕ. Την ευθύνη οργάνωσης των ενημερωτικών συναντήσεων είχε η ΕΓΥ. Πραγματοποιήθηκαν οι ακόλουθες συναντήσεις:

- στις 27/6/2017 στην Τρίπολη με τη Δ/ση Υδάτων Πελοποννήσου, με ΔΕΥΑ, Τεχνικές Υπηρεσίες και άλλους φορείς λήψης αποφάσεων στους οποίους έγινε παρουσίαση των Χαρτών Κινδύνων και Επικινδυνότητας της μελέτης, ανταλλάχθηκαν απόψεις και συλλέχθηκαν στοιχεία και κατατέθηκαν προτάσεις.
- στις 13/10/2017 στην Αθήνα με την ΔΙΠΑ του Υπουργείου Περιβάλλοντος και Ενέργειας,
- στις 2/11/2017 στην Αθήνα με τους Διευθυντές Υδάτων των Αποκεντρωμένων Διοικήσεων,
- στις 12/2/2018 στην Αθήνα με τη Γενική Γραμματέα Χωρικού Σχεδιασμού και Αστικού Περιβάλλοντος του Υπουργείου Περιβάλλοντος και Ενέργειας ,
- στις 21/2/2018 στην Αθήνα με την ΔΑΕΕ του Υπουργείου Υποδομών και Μεταφορών και
- στις 27/2/2018 στην Αθήνα με το ΥΠΑΑΤ, το ΠΑΑ και την ΓΔΑΕΦΚ του ΥΠΥΜΕ.

11.3.3 Αποτελέσματα Διαβούλευσης

Τα συμπεράσματα της διαδικασίας διαβούλευσης συνοψίζονται στα ακόλουθα:

- Η αναγκαιότητα επαναξιολόγησης της μεθοδολογίας καθορισμού των Ζωνών Δυνητικά Υψηλού Κινδύνου Πλημμύρας, λαμβάνοντας υπ' όψιν τα αποτελέσματα της ανάλυσης επικινδυνότητας και κινδύνων πλημμύρας του Σχεδίου Διαχείρισης Κινδύνων Πλημμύρας και νέα στοιχεία πλημμυρικών συμβάντων.
- Η αναγκαιότητα συμπλήρωσης της πληροφορίας που σχετίζεται με την αξιολόγηση του πλημμυρικού κινδύνου (υπόβαθρα, υδρομετεωρολογικά δεδομένα, στοιχεία ιστορικών πλημμυρικών συμβάντων, μητρώα τεχνικών δεδομένων έργων αντιπλημμυρικής προστασίας)
- Η ανάγκη επικαιροποίησης και συμπλήρωσης Υπουργικών Αποφάσεων, Προεδρικών Διαταγμάτων, ΦΕΚ κλπ.
- Η περαιτέρω αξιοποίηση της γνώσης και της εμπειρίας που υπάρχει σε τοπικό επίπεδο από διάφορους φορείς και υπηρεσίες για την αξιολόγηση και αντιμετώπιση των επιπτώσεων των πλημμυρικών γεγονότων.
- Η αναγκαιότητα περαιτέρω εξειδίκευσης κάποιων μέτρων του Σχεδίου Διαχείρισης Κινδύνων Πλημμύρας, για την εφαρμογή τους σε τοπικό επίπεδο.
- Η δυνατότητα χρηματοδότησης δράσεων και έργων σε περιοχές εκτός Ζωνών Δυνητικά Υψηλού Κινδύνου Πλημμύρας.
- Η επιτακτικότητα άμεσης δρομολόγησης/ προώθησης των μέτρων του Σχεδίου Διαχείρισης Κινδύνων Πλημμύρας, με προτεραιότητα σε δράσεις που αφορούν α) νομοθετικές/ διοικητικές ρυθμίσεις, β) πρόσκτηση/ βελτίωση/ συμπλήρωση των διαθέσιμων δεδομένων και γ) ετοιμότητα.
- Η αναγκαιότητα δημιουργίας νέου κανονισμού μελετών για τα έργα αποχέτευσης ομβρίων υδάτων και αντιπλημμυρικής προστασίας.
- Η αναγκαιότητα ολοκληρωμένου σχεδιασμού έργων αντιπλημμυρικής προστασίας σε επίπεδο λεκάνης απορροής, λαμβάνοντας υπ' όψιν τα αποτελέσματα της ανάλυσης επικινδυνότητας και κινδύνων πλημμύρας του Σχεδίου Διαχείρισης Κινδύνων Πλημμύρας, την Οδηγία 2000/60/ΕΚ, την σύγχρονη Περιβαλλοντική, Χωροταξική και Πολεοδομική νομοθεσία και το σύνολο των εναλλακτικών δυνατοτήτων για την διαχείριση των πλημμυρικών απορροών.
- Οι δυσκολίες αξιοποίησης των αποτελεσμάτων του Σχεδίου Διαχείρισης Κινδύνων Πλημμύρας από την Δημόσια Διοίκηση, εξαιτίας ελλιπούς στελέχωσης και κατάλληλης τεχνογνωσίας
- Ο μη-ορθολογικός πολεοδομικός σχεδιασμός, ο οποίος στις συνήθεις περιπτώσεις στον ελληνικό χώρο ακολουθεί την ανάπτυξη και δεν προηγείται αυτής.
- Η πολυδαίδαλη νομοθεσία και η πολυδιάσπαση αρμοδιοτήτων των κρατικών φορέων, η οποία δεν διευκολύνει την εύκολη και γρήγορη επίλυση των θεμάτων που ανακύπτουν.
- Η έλλειψη εκπαίδευσης των πολιτών για την αντιμετώπιση φυσικών καταστροφών και η ανεπαρκής περιβαλλοντική εκπαίδευση και συνείδηση.

11.4 Διαδικασία εκτίμησης επιπτώσεων στο περιβάλλον (Οδηγία 2001/42/ΕΚ)

Στο πλαίσιο της διαδικασίας διαβούλευσης, σύμφωνα με το άρθρο 7 παρ.4.1 και 4.2 της ΚΥΑ υπ' αριθ. ΥΠΕΧΩΔΕ/ΕΥΠΕ/οικ.107017/06 (Β' 1225) όπως έχει τροποποιηθεί και ισχύει με την ΚΥΑ υπ' αριθ. 40238/17 (Β' 3759), οι φάκελοι των Στρατηγικών Μελετών Περιβαλλοντικών Επιπτώσεων (ΣΜΠΕ) Κινδύνων Πλημμύρας Λεκανών Απορροής Ποταμών των Υδατικών Διαμερισμάτων αναρτήθηκαν στις 15.12.2017 στην ηλεκτρονική διεύθυνση του ΥΠΕΝ:

http://www.ypeka.gr/Default.aspx?tabid=232&SkinSrc=%5BG%5DSkins%2F_default%2FNo+Skin&ContainerSrc=%5BG%5DContainers%2F_default%2FNo+Container&dnnprintmode=true

Οι αρμόδιες υπηρεσίες κλήθηκαν να διατυπώσουν, στο πλαίσιο των αρμοδιοτήτων τους, τη γνώμη τους και τις τυχόν παρατηρήσεις τους αποστέλλοντάς τες στην ηλεκτρονική διεύθυνση της ΔΙΠΑ sec.dipa@prv.ypeka.gr.

Στη συνέχεια, στις 16 Ιανουαρίου 2018, η ΔΙΠΑ απέστειλε έγγραφο με αρ. πρωτ. οικ. 1254 στο οποίο καλούσε τις σχετιζόμενες δημόσιες υπηρεσίες να εκφράσουν στο πλαίσιο των αρμοδιοτήτων τους εγγράφως ή ηλεκτρονικά τη γνώμη τους και τις τυχόν παρατηρήσεις τους επί του περιεχομένου της ΣΜΠΕ του Σχεδίου Διαχείρισης Κινδύνων Πλημμύρας του Υδατικού Διαμερίσματος Ανατολικής Πελοποννήσου (ΕΛ03) και να τις διαβιβάσουν στη ΔΙΠΑ/ΥΠΕΝ εντός προθεσμίας σαράντα πέντε ημερών από την παραλαβή του εγγράφου (καταληκτική ημερομηνία 02.03.2018).

Οι αποδέκτες του εγγράφου αυτού συνοψίζονται στους ακόλουθους:

- Υπουργείο Περιβάλλοντος και Ενέργειας (Ειδική Γραμματεία Υδάτων, 2 Γενικές Γραμματείες και 4 Γενικές Διευθύνσεις)
- Υπουργείο Εσωτερικών (1 Γενική Γραμματεία και 1 Γενική Διεύθυνση)
- Υπουργείο Οικονομίας και Ανάπτυξης (2 Γενικές Γραμματείες και 4 Γενικές Διευθύνσεις)
- Υπουργείο Μεταφορών & Υποδομών (1 Γενική Γραμματεία και 2 Γενικές Διευθύνσεις)
- Υπουργείο Πολιτισμού και Αθλητισμού (7 Εφορείες Αρχαιοτήτων, 1 Υπηρεσία, 1 Εφορεία Παλαιοανθρωπολογίας)
- Υπουργείο Αγροτικής Ανάπτυξης και Τροφίμων (2 Ειδικές υπηρεσίες και 2 Γενικές Διευθύνσεις)
- Υπουργείο Τουρισμού (1 Γενική Διεύθυνση)
- Υπουργείο Υγείας (1 Γενική Διεύθυνση)
- Αποκεντρωμένη Διοίκηση Πελοποννήσου, Δυτικής Ελλάδας & Ιονίου (2 Γενικές Διευθύνσεις και 11 Διευθύνσεις)
- Αποκεντρωμένη Διοίκηση Αττικής (2 Γενικές Διευθύνσεις και 7 Διευθύνσεις)
- Περιφέρεια Πελοποννήσου (Περιφερειακό Συμβούλιο, 4 Γενικές Διευθύνσεις, 22 Διευθύνσεις, 1 Αυτοτελής Διεύθυνση, Υποδιευθύνσεις και Τμήματα)
- Περιφέρεια Αττικής (Περιφερειακό Συμβούλιο, 5 Γενικές Διευθύνσεις, 7 Διευθύνσεις, 1 Αυτοτελής Διεύθυνση και Τμήματα)
- 1 Φορέας Διαχείρισης

Αναλυτικά στοιχεία των φορέων που συμμετείχαν στην διαβούλευση της ΣΜΠΕ, παρατίθενται στο Παραδοτέο 17: Έκθεση Αποτελεσμάτων Διαβούλευσης. Για την ΣΜΠΕ του Υδατικού Διαμερίσματος Ανατολικής Πελοποννήσου στάλθηκαν γνωμοδοτήσεις Φορέων. Αναλυτικά στοιχεία των γνωμοδοτήσεων περιλαμβάνονται στο Παραδοτέο 17: Έκθεση Αποτελεσμάτων Διαβούλευσης.

Με το υπ' αριθμ. οικ. 8982/3.5.2018 και την ορθή επανάληψη 29.5.2018 ως προς τις παραγράφους Β.2.3 και Β.2.4 και ως προς την τελευταία παράγραφο της ενότητας Γ', η Διεύθυνση Περιβαλλοντικής Αδειοδότησης (ΔΙΠΑ) του Υπουργείου Περιβάλλοντος και Ενέργειας, εισηγήθηκε στην Ειδική Γραμματεία Υδάτων την έγκριση της Στρατηγικής Μελέτης Περιβαλλοντικών Επιπτώσεων του ΣΔΚΠ.

12 ΣΧΕΔΙΟ ΔΡΑΣΗΣ ΓΙΑ ΤΗΝ ΕΦΑΡΜΟΓΗ ΤΩΝ ΜΕΤΡΩΝ ΤΟΥ ΣΔΚΠ

12.1 ΔΡΑΣΕΙΣ ΓΙΑ ΤΗΝ ΕΠΙΤΕΥΞΗ ΤΩΝ ΣΤΟΧΩΝ ΤΟΥ ΣΔΚΠ

Τα ΣΔΚΠ, περιλαμβανομένων των Χαρτών Επικινδυνότητας και Χαρτών Κινδύνων Πλημμύρας, αποτελούν το στρατηγικό εργαλείο για την εφαρμογή της πολιτικής για την αξιολόγηση και διαχείριση του κινδύνου πλημμύρας στο σύνολο της χώρας. Τα ΣΔΚΠ περιλαμβάνουν ένα Πρόγραμμα Μέτρων για την ορθή διαχείριση των κινδύνων πλημμύρας σε όλες τις φάσεις διαχείρισης κινδύνων πλημμύρας που θέτει η Οδηγία 2007/60/ΕΚ (Πρόληψη, Προστασία, Ετοιμότητα, Αποκατάσταση). Ως εκ τούτου, δεν συνιστούν τεχνικές μελέτες για την κατασκευή έργων, αλλά εργαλεία για την άσκηση πολιτικής και για τον προγραμματισμό ενεργειών, τα οποία αναπτύσσονται για πρώτη φορά στη χώρα μας. Συμβάλλουν στην καλύτερη κατανόηση των κινδύνων πλημμύρας και τον εντοπισμό περιοχών με υψηλότερο κίνδυνο πλημμύρας, χρησιμοποιώντας για πρώτη φορά ενιαία μεθοδολογία και επιστημονική τεκμηρίωση σε επίπεδο χώρας, σύμφωνη με τις απαιτήσεις της Οδηγίας 2007/60/ΕΚ. Χρησιμεύουν στις αρμόδιες υπηρεσίες σαν ένα πρώτο εργαλείο αξιολόγησης των αρνητικών συνεπειών από τις πλημμύρες, με στόχο τον καθορισμό αποτελεσματικής στρατηγικής για την διαχείριση των κινδύνων πλημμύρας, αλλά και το σχεδιασμό των κατάλληλων μέτρων προστασίας.

Επίσης, στο πλαίσιο των ΣΔΚΠ έχουν πραγματοποιηθεί αναλύσεις επικινδυνότητας και κινδύνων πλημμύρας, με στόχο την τεκμηριωμένη λήψη αποφάσεων για τον καθορισμό προτεραιοτήτων. Οι αναλύσεις αυτές, πρέπει να λαμβάνονται υπ' όψιν από τους αρμόδιους φορείς κατά τον λεπτομερή τεχνικό σχεδιασμό των υποδομών/ έργων για την λήψη μέτρων αντιπλημμυρικής προστασίας, εφ' όσον προκύπτει τέτοια ανάγκη.

Συνεπώς, τα αποτελέσματα των Χαρτών Επικινδυνότητας, των Χαρτών Κινδύνων Πλημμύρας και τα περιγραφόμενα στο Πρόγραμμα Μέτρων των ΣΔΚΠ θα πρέπει να λαμβάνονται υπ' όψη από τον κάθε φορέα που προγραμματίζει, αναπτύσσει και υλοποιεί έργα και δραστηριότητες που χωροθετούνται εντός των ζωνών κατάκλυσης πλημμύρας. Σε αυτές τις περιπτώσεις, κάθε φορέας οφείλει να προσδιορίζει, κατά τη διαδικασία αδειοδότησης των έργων / υποδομών /δραστηριοτήτων, με μεγαλύτερη ανάλυση τον κίνδυνο πλημμύρας εντός των ορίων ανάπτυξης της δραστηριότητας ή των υποδομών που προγραμματίζει να υλοποιήσει ώστε να λαμβάνει τυχόν πρόσθετα μέτρα αντιπλημμυρικής προστασίας για τη μείωση των αρνητικών συνεπειών στις υποδομές του από την εκδήλωση ενός πλημμυρικού συμβάντος.

Σε κάθε περίπτωση διευκρινίζεται ότι η αναφορά στην περίοδο επαναφοράς των 50, 100 και 1000 ετών που αναφέρονται τα ΣΔΚΠ δεν σχετίζονται με το μέγεθος σχεδιασμού των αντιπλημμυρικών έργων και υλοποίησης των οριοθετήσεων τα οποία ορίζονται με βάση τους εκάστοτε ισχύοντες κανονισμούς και τις τεχνικές προδιαγραφές των μελετών των υπ' όψιν έργων.

Το Πρόγραμμα Μέτρων περιλαμβάνει δράσεις και στους τέσσερεις άξονες διαχείρισης των κινδύνων πλημμύρας «Πρόληψη – Προστασία -Ετοιμότητα - Αποκατάσταση». Όλες οι δράσεις είναι σημαντικές για την αντιμετώπιση του Πλημμυρικού Κινδύνου και μπορούν να εξελίσσονται παράλληλα, ορισμένες όμως μπορεί να έχουν σχετική προτεραιότητα στην δρομολόγησή τους. Εξ άλλου υπάρχουν δράσεις που δεν αναφέρονται στο Πρόγραμμα, οι οποίες σε κάποιο βαθμό ήδη εξελίσσονται, αλλά διευκολύνεται η εφαρμογή τους με τη δημοσίευση των Χαρτών Επικινδυνότητας και Κινδύνων Πλημμύρας που περιλαμβάνονται στο ΣΔΚΠ. Παρακάτω γίνεται αναφορά στην σημασία, ιεράρχηση και προτεραιότητα δρομολόγησης των δράσεων αυτών.

Οι περιοχές που χαρακτηρίζονται με Πολύ Υψηλό - Υψηλό Κίνδυνο είναι αυτές που φιλοξενούν μεγάλες συγκεντρώσεις πληθυσμού ή/ και σημαντικές οικονομικές δραστηριότητες καθώς και σημαντικά πολιτιστικά μνημεία και έχουν προτεραιότητα στην ιεράρχηση και δρομολόγηση δράσεων σε όλους τους άξονες του ΣΔΚΠ. Τέτοιες περιοχές είναι βέβαια τα αστικά κέντρα με τις περιαστικές περιοχές αλλά όχι μόνο. Επίσης σχετική προτεραιότητα έχουν οι δράσεις που αφορούν περιοχές όπου πλημμυρικά φαινόμενα είναι δυνατόν να δημιουργήσουν σημαντικούς περιβαλλοντικούς κινδύνους και ζημίες.

Μερικά από τα μέτρα του Προγράμματος που μπορούν να εφαρμοστούν σ' αυτές τις περιοχές κατά προτεραιότητα είναι, ενδεικτικά, χωρίς αξιολογική σειρά :

- "Ανάπτυξη δράσεων για την αντιμετώπιση επιπτώσεων στους τομείς ύδρευσης και αποχέτευσης"
- "Προώθηση πρακτικών ανάσχεσης των πλημμυρικών ροών και συγκράτησης φερτών υλών, με έμφαση στα μέτρα φυσικής συγκράτησης υδάτων"
- "Έργα αντικατάστασης και συμπλήρωσης των υφιστάμενων δικτύων αποχέτευσης ομβρίων"
- "Μελέτες/ έργα αντιπλημμυρικής προστασίας" σε συνδυασμό με το μέτρο "Σύνταξη Στρατηγικών Σχεδίων (Master Plan) Έργων Αντιπλημμυρικής Προστασίας" που θα διερευνήσουν τις δυνατότητες και θα ιεραρχήσουν τα έργα
- "Ανάπτυξη συστήματος έγκαιρης προειδοποίησης πλημμυρών"
- "Επικαιροποίηση των Σχεδίων Έκτακτης Ανάγκης λαμβάνοντας υπόψη τους Χάρτες του ΣΔΚΠ".

Επίσης, ιδιαίτερη σημασία για την επιτυχή επίτευξη των Στόχων του ΣΔΚΠ έχει η ενημέρωση των πολιτών και σχετική προτεραιότητα έχει η εφαρμογή του Μέτρου:

- "Εκστρατείες ευαισθητοποίησης κοινού, τοπικών αρχών και κοινοτήτων έναντι πλημμυρικού κινδύνου".

Όπως αναφέρθηκε παραπάνω πέρα από τις δράσεις που έχουν κωδικοποιηθεί στο Πρόγραμμα Μέτρων υπάρχουν δράσεις που βρίσκονται σε εξέλιξη. Τέτοιες είναι αυτές, που μεταξύ άλλων σχετίζονται με τον Χωροταξικό και Πολεοδομικό Σχεδιασμό. Ήδη, πριν υπάρξουν τα ΣΔΚΠ, η παράμετρος του πλημμυρικού κινδύνου λαμβανόταν υπόψη στις χωροταξικές και πολεοδομικές μελέτες και στους αντίστοιχους σχεδιασμούς, Χωροταξικό και Πολεοδομικό. Τώρα οι συγκεκριμένες και συστηματικές, πλέον, πληροφορίες και κατευθύνσεις των ΣΔΚΠ θα συνεκτιμώνται με άλλες παραμέτρους ώστε να προτείνονται μέτρα ανάλογα με τις γενικές και ειδικές συνθήκες κάθε περιοχής. Κατ' αυτόν τον τρόπο ο Χωροταξικός και Πολεοδομικός Σχεδιασμός, που ορίζουν τις χρήσεις γης και τους όρους πολεοδόμησης θα συμβάλουν αποφασιστικά στην επίτευξη του στόχου «Μετριασμός της Έκθεσης στην Πλημμύρα» στον άξονα «Πρόληψη» του ΣΔΚΠ, κατά προτεραιότητα στις κατακλυζόμενες ζώνες για τις Πλημμύρες T=100 έτη.

Σημειώνεται ιδιαίτερα ότι ο Νέος Οικοδομικός Κανονισμός (ΝΟΚ) επιβάλλει μείωση του ποσοστού κάλυψης με αύξηση της αδόμητης επιφάνειας και σε συνδυασμό με τον Κτιριοδομικό Κανονισμό κινούνται στην κατεύθυνση της μείωσης της επιφανειακής απορροής μέσω των μέτρων φυσικής συγκράτησης υδάτων. Η συστηματική εφαρμογή των μέτρων αυτών θα συμβάλει στον Στόχο «Μείωση της Πιθανότητας Πλημμύρας» που βρίσκεται στον Άξονα Προστασία.

Οι οριοθετήσεις υδατορεμάτων είναι ένα άλλο πεδίο όπου ήδη εφαρμόζονται δράσεις αντιμετώπισης του πλημμυρικού κινδύνου. Ο Νόμος 4258/2014 προβλέπει μία σύγχρονη διαδικασία οριοθέτησης και επί πλέον προβλέπει την ανάπτυξη Ενιαίας Βάσης Δεδομένων (άρθρο 6) η οποία θα συνδεθεί με τα υποβάθρα του Εθνικού Κτηματολογίου, όπου θα καταχωρούνται οι διοικητικές πράξεις και αιτήσεις

για οριοθέτηση. Η δράση αυτή, που σύμφωνα με το νόμο υλοποιείται από το ΥΠΕΝ, θα συμβάλλει στην επίτευξη του στόχου «Μετριασμός της Έκθεσης στην Πλημμύρα» στον Άξονα Πρόληψη. Σύμφωνα με το παρόν ΣΔΚΠ στην εφαρμογή της δράσης προτεραιότητα έχουν οι κατακλυζόμενες ζώνες για τις Πλημμύρες περιόδου επαναφοράς T=100 έτη.

Τέλος, άλλη μία δράση που, μεταξύ άλλων, κινείται στην κατεύθυνση των στόχων του ΣΔΚΠ είναι η δράση για προσαρμογή στην Κλιματική Αλλαγή. Στην Ελλάδα καταρτίστηκε το 2016 η Εθνική Στρατηγική για την Προσαρμογή στην Κλιματική Αλλαγή (ΕΣΠΚΑ). Επόμενο βήμα είναι η εκπόνηση των Περιφερειακών Σχεδίων για την Προσαρμογή στην Κλιματική Αλλαγή (ΠεΣΠΚΑ), που με βάση τις κλιματικές συνθήκες και την τρωτότητα κάθε Περιφέρειας θα καθορίσουν επακριβώς τους τομείς πολιτικής και τις γεωγραφικές ενότητες προτεραιότητας για λήψη μέτρων με ταυτόχρονη εξειδίκευση των μέτρων αυτών, καθώς επίσης τα οικονομικά μέσα για την υλοποίηση των μέτρων και τους φορείς υλοποίησης. Η Κλιματική Αλλαγή αναμένεται ότι θα επηρεάσει επί το δυσμενέστερο τα πλημμυρικά φαινόμενα επομένως η επίτευξη των Στόχων των ΣΔΚΠ συμβάλλει στην προσαρμογή στην Κλιματική Αλλαγή.

Με τα άρθρα 42-45 του Ν. 4414/2016 (Α'149), θεσμοθετήθηκαν οι διαδικασίες εκπόνησης και έγκρισης της ΕΣΠΚΑ και των ΠεΣΠΚΑ, οι διαδικασίες αναθεώρησης/τροποποίησής τους και τα ελάχιστα περιεχόμενα αυτών. Επιπλέον εγκρίθηκε η 1^η ΕΣΠΚΑ και θεσμοθετήθηκε και το Εθνικό Συμβούλιο για την Προσαρμογή στην Κλιματική Αλλαγή. Τα αποτελέσματα των ΠεΣΠΚΑ θα ληφθούν υπ' όψη στην 1^η Αναθεώρηση των Σχεδίων Διαχείρισης Κινδύνων Πλημμύρας.

Σημειώνεται ότι στο διάστημα μέχρι την 1^η Αναθεώρηση των ΣΔΚΠ, οπότε θα επικαιροποιηθεί το Σχέδιο Διαχείρισης Κινδύνων Πλημμύρας, η Διοίκηση πρέπει να λαμβάνει υπόψη κανονιστικές αποφάσεις που ενδεχομένως θα εκδοθούν μετά την έγκριση του παρόντος Σχεδίου Διαχείρισης Κινδύνων Πλημμύρας ώστε να προσαρμόζει ανάλογα τη δράση της κατά την εφαρμογή του παρόντος ΣΔΚΠ.

Επίσης, στο πλαίσιο εφαρμογής των μέτρων και των προβλέψεων του ΣΔΚΠ (π.χ. για την έκδοση κανονιστικών αποφάσεων ή περιοριστικών μέτρων) θα πρέπει κάθε φορά να λαμβάνεται υπόψη και να αξιολογείται η κατάσταση όπως είναι τότε διαμορφωμένη και όχι όπως παρουσιάζεται στο παρόν ΣΔΚΠ (επισημαίνεται ότι οι Χάρτες Κινδύνων Πλημμύρας αποτυπώνουν την κατάσταση όπως διαμορφώνεται το Μάρτιο του 2017).

12.2 ΠΑΡΑΚΟΛΟΥΘΗΣΗ ΕΦΑΡΜΟΓΗΣ ΤΟΥ ΠΡΟΓΡΑΜΜΑΤΟΣ ΜΕΤΡΩΝ ΤΟΥ ΣΔΚΠ

Η παρακολούθηση εφαρμογής του ΣΔΚΠ και η καταγραφή και αξιολόγηση της προόδου υλοποίησης του Προγράμματος Μέτρων που καθορίζεται σε αυτό, σύμφωνα με το Άρθρο 3 της Κ.Υ.Α. Η.Π.31822/1542/Ε103/20-07-2010 (ΦΕΚ 1108/Β'/2010) "Αξιολόγηση και διαχείριση των κινδύνων πλημμύρας, σε συμμόρφωση με τις διατάξεις της Οδηγίας 2007/60/ ΕΚ για την αξιολόγηση και τη διαχείριση των κινδύνων πλημμύρας", του Ευρωπαϊκού Κοινοβουλίου και του Συμβουλίου της 23ης Οκτωβρίου 2007, όπως τροποποιήθηκε και ισχύει, αποτελούν αρμοδιότητα της Ειδικής Γραμματείας Υδάτων του ΥΠΕΝ σε Εθνικό επίπεδο και της Αρμόδιας Δ/σης Υδάτων της οικείας Αποκεντρωμένης Διοίκησης σε Περιφερειακό Επίπεδο.

Στις επόμενες παραγράφους εξειδικεύονται οι βασικοί άξονες της παρακολούθησης εφαρμογής του ΣΔΚΠ με βάση:

- Τις προβλέψεις του άρθρου 3 της Κ.Υ.Α. Η.Π.31822/1542/Ε103/20-07-2010 (ΦΕΚ 1108/Β'/2010) όπως τροποποιήθηκε και ισχύει που προαναφέρθηκε.
- Τους στόχους που τίθενται στο παρόν ΣΔΚΠ και αναφέρονται στο κεφάλαιο 9.
- Το είδος και το περιεχόμενο των μέτρων που περιλαμβάνονται στο παρόν ΣΔΚΠ και προγραμματίζεται να υλοποιηθούν εντός της τρέχουσας διαχειριστικής περιόδου, όπως αυτά αναλύονται στο κεφάλαιο 10.
- Τους φορείς υλοποίησης των μέτρων όπως έχουν καθοριστεί για κάθε ένα από αυτά και καταγράφονται στο κεφάλαιο 10.
- Το υφιστάμενο εθνικό και ενωσιακό θεσμικό πλαίσιο που καθορίζει τις διαδικασίες παραγωγής έργων περιλαμβανομένων και των διαδικασιών εξασφάλισης χρηματοδότησης όπως έχουν καθοριστεί από τις αρμόδιες Εθνικές Αρχές.
- Τη βέλτιστη διαχείριση των διαθέσιμων πόρων και του ανθρώπινου δυναμικού των υπηρεσιών που εμπλέκονται στη διαδικασία αυτή αξιοποιώντας τις υφιστάμενες δομές και διαδικασίες που ήδη έχουν δημιουργηθεί στο πλαίσιο εφαρμογής άλλων πολιτικών και ιδιαίτερα στη Διαχείρισης Υδάτων (Οδηγία 2000/60/ΕΚ).

12.2.1 Βασικοί άξονες

12.2.1.1 Θεσμοθέτηση του Προγράμματος Μέτρων

Η έγκριση των ΣΔΚΠ των Υδατικών Διαμερισμάτων της Χώρας από την Εθνική Επιτροπή Υδάτων και η δημοσίευσή τους στην Εφημερίδα της Κυβερνήσεως καθιστά την εφαρμογή των προγραμμάτων μέτρων υποχρεωτική.

Στο πλαίσιο αυτό όλοι οι οριζόμενοι φορείς υλοποίησης υποχρεούνται να εντάξουν στον προγραμματισμό τους τις προβλέψεις του παρόντος Σχεδίου Διαχείρισης Κινδύνων Πλημμύρας και να καταστρώσουν και να υλοποιήσουν τις δράσεις που απαιτούνται για την εφαρμογή των μέτρων για τα οποία είναι καθ' ύλης αρμόδιοι.

12.2.1.2 Φορείς Υλοποίησης

Οι φορείς υλοποίησης των Μέτρων προέρχονται και από τα τρία επίπεδα Διοίκησης [Κεντρικές/Επιτελικές Υπηρεσίες, Αποκεντρωμένη Διοίκηση, Οργανισμούς Τοπικής Αυτοδιοίκησης (Ο.Τ.Α.)]. Ειδικότερα οι Κύριοι Φορείς Υλοποίησης ανά Μέτρο και οι λοιποί εμπλεκόμενοι φορείς παρουσιάζονται στον Πίνακα που ακολουθεί :

Πίνακας 12.1: Φορείς Υλοποίησης ανά Μέτρο

α/α	ΝΕΟΣ ΚΩΔΙΚΟΣ ΜΕΤΡΟΥ	ΟΝΟΜΑ ΜΕΤΡΟΥ	ΚΥΡΙΟΣ ΦΟΡΕΑΣ ΥΛΟΠΟΙΗΣΗΣ	ΛΟΙΠΟΙ ΕΜΠΛΕΚΟΜΕΝΟΙ ΦΟΡΕΙΣ	ΕΙΔΟΣ ΜΕΤΡΟΥ
Κεντρικές / Επιτελικές Υπηρεσίες					
1	EL_03_23_02	Κατάρτιση γεωργών και κτηνοτρόφων σε πρακτικές μείωσης επιπτώσεων από τις πλημμύρες	ΕΥΔ ΠΑΑ 2014-2020	--	Μέτρα εκπαίδευσης / ενημέρωσης
2	EL_03_24_04	Αναδιάρθρωση και εκσυγχρονισμός δικτύου συλλογής μετεωρολογικών και υδρομετρικών δεδομένων	ΕΓΥ	--	Πρόσκτηση, συμπλήρωση και βελτίωση πληροφοριών
3		Δημιουργία εθνικού	ΥΠΥΜΕ/ΓΕΝΙΚΗ	--	Πρόσκτηση,

ΝΕΟΣ α/α ΚΩΔΙΚΟΣ ΜΕΤΡΟΥ	ΟΝΟΜΑ ΜΕΤΡΟΥ	ΚΥΡΙΟΣ ΦΟΡΕΑΣ ΥΛΟΠΟΙΗΣΗΣ	ΛΟΙΠΟΙ ΕΜΠΛΕΚΟΜΕΝΟΙ ΦΟΡΕΙΣ	ΕΙΔΟΣ ΜΕΤΡΟΥ	
	EL_03_24_05	μητρώου τεχνικών δεδομένων αντιπλημμυρικών έργων	ΓΡΑΜΜΑΤΕΙΑ ΥΠΟΔΟΜΩΝ/ΓΕΝΙΚΗ Δ/ΝΣΗ ΥΔΡΑΥΛΙΚΩΝ ΚΑΙ ΚΤΙΡΙΑΚΩΝ ΥΠΟΔΟΜΩΝ/ΔΑΕΕ	συμπλήρωση και βελτίωση πληροφοριών	
4	EL_03_24_06	Παραγωγή Ψηφιακού Μοντέλου Εδάφους (DTM) πολύ υψηλής ακρίβειας	ΕΓΥ	ΑΠΟΚΕΝΤΡΩΜΕΝΗ ΔΙΟΙΚΗΣΗ ΠΕΛΟΠΟΝΝΗΣΟΥ, ΔΥΤΙΚΗΣ ΕΛΛΑΔΑΣ ΚΑΙ ΙΟΝΙΟΥ, ΑΠΟΚΕΝΤΡΩΜΕΝΗ ΔΙΟΙΚΗΣΗ ΑΤΤΙΚΗΣ	Πρόσκτηση, συμπλήρωση και βελτίωση πληροφοριών
5	EL_03_24_07	Δημιουργία Εθνικού Μητρώου Πλημμυρικών Συμβάντων (ΕΜΠΣ) και ανάπτυξη σχετικής διαδραστικής πλατφόρμας στο διαδίκτυο	ΕΓΥ	--	Πρόσκτηση, συμπλήρωση και βελτίωση πληροφοριών
6	EL_03_33_11	Εκσυγχρονισμός και αποκατάσταση αποχετευτικών / αποστραγγιστικών δικτύων	ΥΠΑΑΤ	ΥΠΥΜΕ/Γ.Γ.ΥΠΟΔΟΜΩΝ/Δ.Α.Ε.Ε., ΑΠΟΚΕΝΤΡΩΜΕΝΗ ΔΙΟΙΚΗΣΗ ΠΕΛΟΠΟΝΝΗΣΟΥ, ΔΥΤΙΚΗΣ ΕΛΛΑΔΑΣ ΚΑΙ ΙΟΝΙΟΥ, ΑΠΟΚΕΝΤΡΩΜΕΝΗ ΔΙΟΙΚΗΣΗ ΑΤΤΙΚΗΣ, ΠΕΡΙΦΕΡΕΙΑ ΠΕΛΟΠΟΝΝΗΣΟΥ ΚΑΙ ΑΤΤΙΚΗΣ, ΔΗΜΟΙ, ΟΕΒ, ΓΟΕΒ, ΤΟΕΒ	Τεχνικά μέτρα αντιπλημμυρικής προστασίας
7	EL_03_33_12	Μελέτες/Έργα Αντιπλημμυρικής Προστασίας	ΥΠΥΜΕ/ΓΕΝΙΚΗ ΓΡΑΜΜΑΤΕΙΑ ΥΠΟΔΟΜΩΝ/ΓΕΝΙΚΗ Δ/ΝΣΗ ΥΔΡΑΥΛΙΚΩΝ ΚΑΙ ΚΤΙΡΙΑΚΩΝ ΥΠΟΔΟΜΩΝ/ΔΑΕΕ, ΑΠΟΚΕΝΤΡΩΜΕΝΗ ΔΙΟΙΚΗΣΗ ΠΕΛΟΠΟΝΝΗΣΟΥ, ΔΥΤΙΚΗΣ ΕΛΛΑΔΑΣ ΚΑΙ ΙΟΝΙΟΥ, ΠΕΡΙΦΕΡΕΙΕΣ ΠΕΛΟΠΟΝΝΗΣΟΥ ΚΑΙ ΑΤΤΙΚΗΣ (Δ/ΝΣΕΙΣ ΤΕΧΝΙΚΩΝ ΥΠΗΡΕΣΙΩΝ)	ΔΗΜΟΙ	Τεχνικά μέτρα αντιπλημμυρικής προστασίας
8	EL_03_35_14	Σύνταξη νέων κανονισμών μελέτης έργων αποχέτευσης ομβρίων και αντιπλημμυρικής προστασίας	ΥΠΥΜΕ/ΓΕΝΙΚΗ ΓΡΑΜΜΑΤΕΙΑ ΥΠΟΔΟΜΩΝ/ΓΕΝΙΚΗ Δ/ΝΣΗ ΥΔΡΑΥΛΙΚΩΝ ΚΑΙ ΚΤΙΡΙΑΚΩΝ ΥΠΟΔΟΜΩΝ/ΔΑΕΕ	--	Νομοθετικές/ Διοικητικές ρυθμίσεις
9	EL_03_35_15	Σύνταξη Στρατηγικών Σχεδίων (Master Plan) Έργων Αντιπλημμυρικής Προστασίας	ΥΠΥΜΕ/ΓΕΝΙΚΗ ΓΡΑΜΜΑΤΕΙΑ ΥΠΟΔΟΜΩΝ/ΓΕΝΙΚΗ Δ/ΝΣΗ ΥΔΡΑΥΛΙΚΩΝ ΚΑΙ ΚΤΙΡΙΑΚΩΝ ΥΠΟΔΟΜΩΝ/ΔΑΕΕ	ΑΠΟΚΕΝΤΡΩΜΕΝΗ ΔΙΟΙΚΗΣΗ ΠΕΛΟΠΟΝΝΗΣΟΥ, ΔΥΤΙΚΗΣ ΕΛΛΑΔΑΣ ΚΑΙ ΙΟΝΙΟΥ, ΑΠΟΚΕΝΤΡΩΜΕΝΗ ΔΙΟΙΚΗΣΗ ΑΤΤΙΚΗΣ, ΠΕΡΙΦΕΡΕΙΕΣ ΠΕΛΟΠΟΝΝΗΣΟΥ ΚΑΙ ΑΤΤΙΚΗΣ	Τεχνικά μέτρα Αντιπλημμυρικής Προστασίας
10	EL_03_35_17	Διαχειριστικά μέτρα χρήσεων γης σε λεκάνες απορροής χειμάρρων	ΥΠΑΑΤ, ΥΠΕΝ, ΑΠΟΚΕΝΤΡΩΜΕΝΗ ΔΙΟΙΚΗΣΗ ΠΕΛΟΠΟΝΝΗΣΟΥ, ΔΥΤΙΚΗΣ ΕΛΛΑΔΑΣ ΚΑΙ ΙΟΝΙΟΥ, ΑΠΟΚΕΝΤΡΩΜΕΝΗ ΔΙΟΙΚΗΣΗ ΑΤΤΙΚΗΣ, ΔΙΕΥΘΥΝΣΗ ΔΑΣΩΝ ΚΑΙ ΔΑΣΑΡΧΕΙΑ	--	Μέτρα περιβαλλοντικού χαρακτήρα

α/α	ΝΕΟΣ ΚΩΔΙΚΟΣ ΜΕΤΡΟΥ	ΟΝΟΜΑ ΜΕΤΡΟΥ	ΚΥΡΙΟΣ ΦΟΡΕΑΣ ΥΛΟΠΟΙΗΣΗΣ	ΛΟΙΠΟΙ ΕΜΠΛΕΚΟΜΕΝΟΙ ΦΟΡΕΙΣ	ΕΙΔΟΣ ΜΕΤΡΟΥ
11	EL_03_44_23	Κωδικοποίηση Νομοθεσίας σε θέματα καθαρισμού και συντήρησης ρεμάτων - Κατάρτιση κανονισμού απαιτούμενων ενεργειών αποκατάστασης παροχετευτικότητας κοίτης ρεμάτων, συντήρησης και διαχείρισης της παρόχθιας βλάστησης	ΥΠΕΝ	ΥΠΟΥΡΓΕΙΟ ΕΣΩΤΕΡΙΚΩΝ, ΥΠΟΥΡΓΕΙΟ ΟΙΚΟΝΟΜΙΚΩΝ, ΠΕΡΙΦΕΡΕΙΑ ΠΕΛΟΠΟΝΝΗΣΟΥ, ΠΕΡΙΦΕΡΕΙΑ ΑΤΤΙΚΗΣ, ΕΓΥ	Νομοθετικές / Διοικητικές Ρυθμίσεις
12	EL_03_51_25	Αποκατάσταση γεωργικών εκμεταλλεύσεων από φυσικές καταστροφές	Ενδιάμεσος Φορέας Διαχείρισης ΕΛΓΑ	ΕΥΔ ΠΑΑ/ ΥΠΑΑΤ	Μέτρα οικονομικού χαρακτήρα
13	EL_03_53_26	Αναβάθμιση/ Δημιουργία μηχανισμού αποτίμησης ζημιών και αποζημιώσεων στα κτίρια, λόγω πλημμύρας	ΥΠΥΜΕ/ΓΔΑΕΦΚ,	ΥΠΟΥΡΓΕΙΟ ΕΣΩΤΕΡΙΚΩΝ, ΥΠΟΥΡΓΕΙΟ ΔΙΟΙΚΗΤΙΚΗΣ ΑΝΑΣΥΓΚΡΟΤΗΣΗΣ, ΥΠΟΥΡΓΕΙΟ ΟΙΚΟΝΟΜΙΑΣ - ΑΝΑΠΤΥΞΗΣ & ΤΟΥΡΙΣΜΟΥ, ΥΠΟΥΡΓΕΙΟ ΟΙΚΟΝΟΜΙΚΩΝ	Νομοθετικές / Διοικητικές ρυθμίσεις
Αποκεντρωμένη Διοίκηση					
14	EL_03_31_08	Πρωώθηση πρακτικών ανάσχεσης των πλημμυρικών ροών και συγκράτησης φερτών υλικών, με έμφαση στα Μέτρα Φυσικής Συγκράτησης Υδάτων (ΜΦΣΥ)	ΑΠΟΚΕΝΤΡΩΜΕΝΗ ΔΙΟΙΚΗΣΗ ΠΕΛΟΠΟΝΝΗΣΟΥ, ΔΥΤΙΚΗΣ ΕΛΛΑΔΑΣ ΚΑΙ ΙΟΝΙΟΥ, ΑΠΟΚΕΝΤΡΩΜΕΝΗ ΔΙΟΙΚΗΣΗ ΑΤΤΙΚΗΣ/ ΔΙΕΥΘΥΝΣΕΙΣ ΔΑΣΩΝ ΚΑΙ ΔΑΣΑΡΧΕΙΑ	--	Τεχνικά μέτρα Αντιπλημμυρικής Προστασίας
15	EL_03_35_16	Συντήρηση υφιστάμενων Ορεινών Υδρονομικών Έργων	ΑΠΟΚΕΝΤΡΩΜΕΝΗ ΔΙΟΙΚΗΣΗ ΠΕΛΟΠΟΝΝΗΣΟΥ ΔΥΤΙΚΗΣ ΕΛΛΑΔΑΣ ΚΑΙ ΙΟΝΙΟΥ, ΑΠΟΚΕΝΤΡΩΜΕΝΗ ΔΙΟΙΚΗΣΗ ΑΤΤΙΚΗΣ, ΔΙΕΥΘΥΝΣΕΙΣ ΔΑΣΩΝ, ΔΑΣΑΡΧΕΙΑ	--	Τεχνικά μέτρα Αντιπλημμυρικής Προστασίας
16	EL_03_61_01	Ανάπτυξη Συστήματος Παρακολούθησης του Προγράμματος Μέτρων του Σχεδίου Διαχείρισης Κινδύνων Πλημμύρας	ΑΠΟΚΕΝΤΡΩΜΕΝΗ ΔΙΟΙΚΗΣΗ ΠΕΛΟΠΟΝΝΗΣΟΥ, ΔΥΤΙΚΗΣ ΕΛΛΑΔΑΣ ΚΑΙ ΙΟΝΙΟΥ (Δ/νση Υδάτων Πελοποννήσου)	--	Μη Δομικές Παρεμβάσεις
17	EL_03_41_18	Ανάπτυξη συστήματος έγκαιρης προειδοποίησης πλημμυρών	ΑΠΟΚΕΝΤΡΩΜΕΝΗ ΔΙΟΙΚΗΣΗ ΠΕΛΟΠΟΝΝΗΣΟΥ, ΔΥΤΙΚΗΣ ΕΛΛΑΔΑΣ ΚΑΙ ΙΟΝΙΟΥ (Δ/νση Υδάτων Πελοποννήσου, Δ/νσεις), ΑΠΟΚΕΝΤΡΩΜΕΝΗ ΔΙΟΙΚΗΣΗ ΑΤΤΙΚΗΣ (Δ/νση Υδάτων Αττικής)	ΕΜΥ,ΕΑΑ, ΓΓΠΠ (ΚΕΠΠ), ΑΠΟΚΕΝΤΡΩΜΕΝΗ ΔΙΟΙΚΗΣΗ ΠΕΛΟΠΟΝΝΗΣΟΥ, ΔΥΤΙΚΗΣ ΕΛΛΑΔΑΣ ΚΑΙ ΙΟΝΙΟΥ (Δ/νσεις Πολιτικής Προστασίας), ΑΠΟΚΕΝΤΡΩΜΕΝΗ ΔΙΟΙΚΗΣΗ ΑΤΤΙΚΗΣ (Δ/νσεις Πολιτικής Προστασίας), ΠΕΡΙΦΕΡΕΙΑ ΠΕΛΟΠΟΝΝΗΣΟΥ (Αυτοτελείς Δ/νσεις Πολιτικής Προστασίας), ΠΕΡΙΦΕΡΕΙΑ ΑΤΤΙΚΗΣ (Αυτοτελείς Δ/νσεις Πολιτικής Προστασίας), Δήμοι	Μη δομικές παρεμβάσεις

α/α	ΝΕΟΣ ΚΩΔΙΚΟΣ ΜΕΤΡΟΥ	ΟΝΟΜΑ ΜΕΤΡΟΥ	ΚΥΡΙΟΣ ΦΟΡΕΑΣ ΥΛΟΠΟΙΗΣΗΣ	ΛΟΙΠΟΙ ΕΜΠΛΕΚΟΜΕΝΟΙ ΦΟΡΕΙΣ	ΕΙΔΟΣ ΜΕΤΡΟΥ
				(Γραφεία Πολιτικής Προστασίας)	
18	EL_03_44_24	Ενίσχυση της τεχνικής, οργανωτικής και διοικητικής ικανότητας εμπλεκόμενων φορέων σε θέματα αντιπλημμυρικής προστασίας	ΑΠΟΚΕΝΤΡΩΜΕΝΗ ΔΙΟΙΚΗΣΗ ΠΕΛΟΠΟΝΝΗΣΟΥ, ΔΥΤΙΚΗΣ ΕΛΛΑΔΑΣ ΚΑΙ ΙΟΝΙΟΥ (Διεύθυνση Υδάτων Πελοποννήσου), ΑΠΟΚΕΝΤΡΩΜΕΝΗ ΔΙΟΙΚΗΣΗ ΑΤΤΙΚΗΣ (Διεύθυνση Υδάτων Αττικής), Διευθύνσεις Πολιτικής Προστασίας κλπ)	ΠΕΡΙΦΕΡΕΙΑ ΠΕΛΟΠΟΝΝΗΣΟΥ, ΠΕΡΙΦΕΡΕΙΑ ΑΤΤΙΚΗΣ, ΔΗΜΟΙ, ΦΟΡΕΙΣ ΑΜΕΣΗΣ ΑΝΤΑΠΟΚΡΙΣΗΣ (ΕΛΑΣ, ΠΣ κτλ), ΥΠΟΥΡΓΕΙΑ, ΕΓΥ, ΓΓΠΠ	Μέτρα εκπαίδευσης / ενημέρωσης
Οργανισμοί Τοπικής Αυτοδιοίκησης (Ο.Τ.Α.)					
19	EL_03_42_19	Επικαιροποίηση των Σχεδίων Έκτακτης Ανάγκης, και κωδικοποίηση έκτακτων ενεργειών αντιμετώπισης πλημμύρας/ Κατάρτιση Μνημονίου Ενεργειών σε τοπικό επίπεδο	ΠΕΡΙΦΕΡΕΙΑ ΠΕΛΟΠΟΝΝΗΣΟΥ ΚΑΙ ΠΕΡΙΦΕΡΕΙΑ ΑΤΤΙΚΗΣ (Αυτοτελείς Δ/νσεις Πολιτικής Προστασίας), Δήμοι (Γραφεία Πολιτικής Προστασίας)	ΓΓΠΠ, ΑΠΟΚΕΝΤΡΩΜΕΝΗ ΔΙΟΙΚΗΣΗ ΠΕΛΟΠΟΝΝΗΣΟΥ, ΔΥΤΙΚΗΣ ΕΛΛΑΔΑΣ ΚΑΙ ΙΟΝΙΟΥ ΚΑΙ ΑΠΟΚΕΝΤΡΩΜΕΝΗ ΔΙΟΙΚΗΣΗ ΑΤΤΙΚΗΣ (Δ/νσεις Πολιτικής Προστασίας)	Νομοθετικές/ Διοικητικές ρυθμίσεις
20	EL_03_34_13	Έργα αντικατάστασης και συμπλήρωσης υφιστάμενων δικτύων αποχέτευσης ομβρίων υδάτων	ΠΕΡΙΦΕΡΕΙΕΣ ΠΕΛΟΠΟΝΝΗΣΟΥ ΚΑΙ ΑΤΤΙΚΗΣ, ΔΗΜΟΙ	ΥΠΥΜΕ/ΓΕΝΙΚΗ ΓΡΑΜΜΑΤΕΙΑ ΥΠΟΔΟΜΩΝ/ΓΕΝΙΚΗ Δ/ΝΣΗ ΥΔΡΑΥΛΙΚΩΝ ΚΑΙ ΚΤΙΡΙΑΚΩΝ ΥΠΟΔΟΜΩΝ/ΔΑΕΕ, ΔΕΥΑ	Τεχνικά μέτρα Αντιπλημμυρικής Προστασίας
21	EL_03_43_21	Εκστρατείες ευαισθητοποίησης κοινού, τοπικών αρχών και κοινοτήτων, έναντι πλημμυρικού κινδύνου	ΠΕΡΙΦΕΡΕΙΑ ΠΕΛΟΠΟΝΝΗΣΟΥ ΚΑΙ ΠΕΡΙΦΕΡΕΙΑ ΑΤΤΙΚΗΣ	ΥΠΟΥΡΓΕΙΟ ΠΑΙΔΕΙΑΣ, ΥΠΥΜΕ/ ΓΕΝΙΚΗ ΓΡΑΜΜΑΤΕΙΑ ΥΠΟΔΟΜΩΝ/ΓΕΝΙΚΗ ΔΙΕΥΘΥΝΣΗ ΥΔΡΑΥΛΙΚΩΝ ΚΑΙ ΚΤΙΡΙΑΚΩΝ ΥΠΟΔΟΜΩΝ/ΔΑΕΕ, ΕΓΥ, ΑΠΟΚΕΝΤΡΩΜΕΝΗ ΔΙΟΙΚΗΣΗ ΠΕΛΟΠΟΝΝΗΣΟΥ, ΔΥΤΙΚΗΣ ΕΛΛΑΔΑΣ ΚΑΙ ΙΟΝΙΟΥ, ΑΠΟΚΕΝΤΡΩΜΕΝΗ ΔΙΟΙΚΗΣΗ ΑΤΤΙΚΗΣ, ΔΗΜΟΙ, ΜΚΟ, ΕΘΕΛΟΝΤΙΚΕΣ ΟΜΑΔΕΣ ΠΟΛΙΤΙΚΗΣ ΠΡΟΣΤΑΣΙΑΣ	Μέτρα εκπαίδευσης / ενημέρωσης
22	EL_03_43_22	Ειδικές ρυθμίσεις για την αντιμετώπιση πλημμυρικών κινδύνων σε ιρλανδικές διαβάσεις	ΠΕΡΙΦΕΡΕΙΑ ΠΕΛΟΠΟΝΝΗΣΟΥ, ΠΕΡΙΦΕΡΕΙΑ ΑΤΤΙΚΗΣ	ΦΟΡΕΙΣ ΛΕΙΤΟΥΡΓΙΑΣ ΟΔΙΚΟΥ ΔΙΚΤΥΟΥ, ΓΓΠΣ, ΕΛΑΣ, ΑΠΟΚΕΝΤΡΩΜΕΝΗ ΔΙΟΙΚΗΣΗ ΠΕΛΟΠΟΝΝΗΣΟΥ, ΔΥΤΙΚΗΣ ΕΛΛΑΔΑΣ ΚΑΙ ΙΟΝΙΟΥ ΚΑΙ ΑΠΟΚΕΝΤΡΩΜΕΝΗ ΔΙΟΙΚΗΣΗ ΑΤΤΙΚΗΣ (ΔΙΕΥΘΥΝΣΕΙΣ ΠΟΛΙΤΙΚΗΣ ΠΡΟΣΤΑΣΙΑΣ), ΔΗΜΟΙ	Μέτρα εκπαίδευσης/ ενημέρωσης
23	EL_03_23_03	Ανάπτυξη δράσεων για την αντιμετώπιση επιπτώσεων στους τομείς ύδρευσης και αποχέτευσης	ΔΗΜΟΙ, ΔΕΥΑ	ΑΠΟΚΕΝΤΡΩΜΕΝΗ ΔΙΟΙΚΗΣΗ ΠΕΛΟΠΟΝΝΗΣΟΥ- ΔΥΤΙΚΗΣ ΕΛΛΑΔΑΣ ΚΑΙ ΙΟΝΙΟΥ, ΑΠΟΚΕΝΤΡΩΜΕΝΗ ΔΙΟΙΚΗΣΗ ΑΤΤΙΚΗΣ, ΠΕΡΙΦΕΡΕΙΕΣ ΠΕΛΟΠΟΝΝΗΣΟΥ ΚΑΙ ΑΤΤΙΚΗΣ	Τεχνικά μέτρα Αντιπλημμυρικής Προστασίας
Λοιποί Φορείς					
24	EL_03_32_10	Αξιοποίηση υφιστάμενων έργων ταμίευσης για ανάλυση πλημμυρικών παροχών	ΦΟΡΕΙΣ ΔΙΑΧΕΙΡΙΣΗΣ ΤΑΜΙΕΥΤΗΡΩΝ	--	Μη δομικές παρεμβάσεις
25	EL_03_32_09	Ταμειυτήρες πολλαπλής	ΚΥΡΙΟΣ ΕΡΓΟΥ	--	Τεχνικά μέτρα Αντιπλημμυρικής

α/α	ΝΕΟΣ ΚΩΔΙΚΟΣ ΜΕΤΡΟΥ	ΟΝΟΜΑ ΜΕΤΡΟΥ	ΚΥΡΙΟΣ ΦΟΡΕΑΣ ΥΛΟΠΟΙΗΣΗΣ	ΛΟΙΠΟΙ ΕΜΠΛΕΚΟΜΕΝΟΙ ΦΟΡΕΙΣ	ΕΙΔΟΣ ΜΕΤΡΟΥ
		σκοπιμότητας με συνιστώσα αντιπλημμυρικής προστασίας			Προστασίας
26	EL_03_42_20	Ενσωμάτωση στα Εσωτερικά Σχέδια Έκτακτης Ανάγκης και στα ΣΑΤΑΜΕ επιπτώσεων και μέτρων προστασίας από Διαρροή ρύπων μετά από πλημμύρα βάσει των Χαρτών Κινδύνων Πλημμύρας	Μονάδες που συγκαταλέγονται στην Οδηγία SEVESO, Περιφερειακές Ενότητες, Περιφέρειες Πελοποννήσου και Αττικής/Τμ. Αυτοτελούς Διεύθυνσης Πολιτικής Προστασίας, Γενική Γραμματεία Πολιτικής Προστασίας	--	Μη Δομικές Παρεμβάσεις

Στα περισσότερα Μέτρα του ΣΔΚΠ καθορίζεται η ανώτερη διοικητική βαθμίδα του φορέα υλοποίησης ώστε να διευκολυνθεί ο έλεγχος και η εποπτεία εφαρμογής των μέτρων. Με τον τρόπο αυτό ο εποπτεύων για την υλοποίηση των Μέτρων Φορέας (ΕΓΥ και Δ/νσεις Υδάτων της Αποκεντρωμένης Διοίκησης) δεν εισέρχεται στο οργανόγραμμα του Φορέα Υλοποίησης, ο οποίος σε κάθε περίπτωση είναι και ο μόνος υπεύθυνος για την εσωτερική κατανομή αρμοδιοτήτων για την εφαρμογή των μέτρων από τις υπηρεσίες του και δύναται να καθορίσει ο ίδιος τα μέσα και το ανθρώπινο δυναμικό που θα αξιοποιήσει για την υλοποίηση των υποχρεώσεων του.

Σε περίπτωση αδυναμίας υλοποίησης των Μέτρων από τους οριζόμενους Φορείς Υλοποίησης αυτά είναι δυνατόν να υλοποιηθούν:

(α) Για τα μέτρα όπου φορέας υλοποίησης ορίζεται η Δ/νση Υδάτων της Αποκεντρωμένης Διοίκησης είτε σε συνεργασία με την Ειδική Γραμματεία Υδάτων ή τις αρμόδιες υπηρεσίες της Περιφέρειας, εφόσον εντάσσονται στο ευρύτερο πλαίσιο των αρμοδιοτήτων τους όπως ορίζεται από την ισχύουσα νομοθεσία με τη σύναψη προγραμματικών συμβάσεων.

(β) για τα Μέτρα όπου Φορείς Υλοποίησης ορίζονται υπηρεσίες της τοπικής αυτοδιοίκησης με προγραμματικές συμβάσεις με άλλους φορείς σύμφωνα με την ισχύουσα νομοθεσία.

12.2.1.3 Το χρονικό πλαίσιο

Το Πρόγραμμα Μέτρων περιλαμβάνει δράσεις και έργα τα οποία :

(α) έχουν εξασφαλισμένη χρηματοδότηση ή/και ο βαθμός ωριμότητάς τους είναι τέτοιος ώστε μπορούν να ολοκληρωθούν έως το 2021.

(β) δεν είναι δυνατό να χρηματοδοτηθούν άμεσα ή/και απαιτούν ενέργειες/ δράσεις ωρίμανσης ή/και απαιτούνται δεδομένα για να είναι εφικτό να υλοποιηθούν. Οι Φορείς Υλοποίησης των Μέτρων αυτών θα πρέπει να εντάξουν στον άμεσο προγραμματισμό τους τους ενέργειες που απαιτούνται για την ωρίμανση των δράσεων που περιλαμβάνονται στα εν λόγω Μέτρα, ώστε να είναι δυνατή η ένταξή τους σε χρηματοδοτικά προγράμματα. Για τον προγραμματισμό αυτό θα πρέπει να ενημερωθούν οι Δ/νσεις Υδάτων και η ΕΓΥ οι οποίες θα καταρτίσουν συνολικό χρονοδιάγραμμα για τον προγραμματισμό και τα στάδια υλοποίησης των προβλεπόμενων δράσεων σε επίπεδο Υδατικού Διαμερίσματος και χώρας αντίστοιχα.

Στο πλαίσιο αυτό τα Μέτρα που καθορίζονται στα Σχέδια Διαχείρισης Κινδύνων Πλημμύρας χαρακτηρίζονται ανάλογα με την περίοδο εφαρμογής/υλοποίησής τους ως ακολούθως :

- **Μέτρα Άμεσης Εφαρμογής (Βραχυπρόθεσμα)**

Περιλαμβάνονται Μέτρα με ορίζοντα εφαρμογής έως το 2021. Τα Μέτρα αυτά, είτε εφαρμόζονται από την έγκριση των Σχεδίων Διαχείρισης Κινδύνων Πλημμύρας, είτε είναι δυνατόν οι ενέργειες για την εφαρμογή τους να δρομολογηθούν άμεσα, είτε είναι δράσεις που ήδη έχουν ξεκινήσει να εφαρμόζονται πριν την έγκριση του Σχεδίου Διαχείρισης Κινδύνων Πλημμύρας και έχουν ενσωματωθεί στο Πρόγραμμα Μέτρων.

- **Μέτρα με πλήρη εφαρμογή μετά το 2021 (Μεσοπρόθεσμα)**

Περιλαμβάνονται Μέτρα για τα οποία αναμένεται ότι οι δράσεις προετοιμασίας και ωρίμανσης θα ολοκληρωθούν έως το 2021 και η πλήρης εφαρμογή τους θα υλοποιηθεί από το 2021 και μετά. Ενδέχεται ορισμένα από τα Μέτρα αυτά (κυρίως Μέτρα που περιλαμβάνουν την κατασκευή μεγάλων αντιπλημμυρικών έργων ή Μέτρα που απαιτούν εξειδικευμένες μελέτες και έρευνες) να μη ολοκληρωθούν έως το 2027. Τα Μέτρα αυτά στην παρούσα φάση χαρακτηρίζονται ως μεσοπρόθεσμα και κατά την 1^η Αναθεώρηση του ΣΔΚΠ θα επανεξεταστούν.

12.2.1.4 Τα χρηματοδοτικά εργαλεία

Οι δυνατότητες χρηματοδότησης του Προγράμματος Μέτρων καθορίζονται κυρίως από τις τρέχουσες οικονομικές συγκυρίες. Στο πλαίσιο αυτό η εφαρμογή του Προγράμματος Μέτρων του παρόντος ΣΔΚΠ βασίζεται κυρίως στα βασικά διαρθρωτικά και επενδυτικά ταμεία της ΕΕ αλλά σε άλλα κοινοτικά χρηματοδοτικά εργαλεία (πχ LIFE και INTERREG). Τα κύρια προγράμματα χρηματοδότησης που αξιοποιούνται για την εφαρμογή του Προγράμματος Μέτρων είναι τα ακόλουθα :

- Το Επιχειρησιακό Πρόγραμμα Περιβάλλον και Αειφόρου Ανάπτυξης (Προγραμματική Περίοδος 2014-2020) που περιλαμβάνει δράσεις που συγχρηματοδοτούνται από το Ευρωπαϊκό Ταμείο Περιφερειακής Ανάπτυξης και το Ταμείο Συνοχής.
- Τα Περιφερειακά Επιχειρησιακά Προγράμματα για την περίοδο 2014-2020 τα οποία επίσης περιλαμβάνουν δράσεις που χρηματοδοτούνται από το Ευρωπαϊκό Ταμείο Περιφερειακής Ανάπτυξης.
- Το Πρόγραμμα Αγροτικής Ανάπτυξης της Χώρας για την περίοδο 2014-2020 για τα έργα και δράσεις των προγραμμάτων μέτρων που αφορούν σε αγροτικές δραστηριότητες.
- Τα Προγράμματα Εδαφικής Συνεργασίας για μέτρα - δράσεις που εντάσσονται στις προτεραιότητές τους
- Ο Ευρωπαϊκός Οικονομικός Χώρος - EOX,
- Οι Ίδιοι Πόροι των Αρμόδιων Φορέων

Σημειώνεται ότι οι προγραμματικές περίοδοι των διαθέσιμων χρηματοδοτικών εργαλείων δεν συμπίπτουν απόλυτα με τη περίοδο εφαρμογής του παρόντος ΣΔΚΠ.

Για το ΥΔ 03 επισημαίνεται ότι το Πρόγραμμα Μέτρων περιλαμβάνει 26 μέτρα, 5 με μηδενικό κόστος και 21 με συνολικό κόστος αρχικής επένδυσης 22,6 εκ. €. Το μέτρα μπορούν να υλοποιηθούν παράλληλα χωρίς να υπάρχει κάποια χρονική ή λειτουργική προϋπόθεση υλοποίησης, δηλαδή να πρέπει να προηγηθεί η υλοποίηση ενός μέτρου ώστε να υλοποιηθεί ένα άλλο. Εφόσον δεν υπάρχει ο παραπάνω περιορισμός, το κύριο κριτήριο στην προτεραιότητα υλοποίησης των μέτρων αποτελεί το κόστος επένδυσης και η εξασφάλιση των απαιτούμενων χρηματοδοτικών πόρων.

Σύμφωνα με την ταξινόμηση των Μέτρων με βάση την οικονομική αποτελεσματικότητά τους (βλ. κεφάλαιο 10.4), τα μέτρα με μηδενικό κόστος υλοποίησης έχουν τον υψηλότερο δείκτη

αποτελεσματικότητας. Τα Μέτρα αυτά μπορούν άμεσα να υλοποιηθούν καθώς δεν απαιτείται η εξεύρεση χρηματοδοτικών πόρων και συνήθως πρόκειται για μέτρα που μπορούν άμεσα να ενταχθούν στην υφιστάμενη λειτουργία των Φορέων Υλοποίησης. Χωρίς αμφιβολία, για τα μέτρα αυτά πρέπει να υπάρξει προγραμματισμός πολύ σύντομης υλοποίησης (πιθανώς εντός 1-2 ετών).

Το ΣΔΚΠ και συγκεκριμένα το Πρόγραμμα Μέτρων αποτελεί ένα σχέδιο δράσης σε επίπεδο ΥΔ τόσο για τη πρόληψη, προστασία και ετοιμότητα στον κίνδυνο πλημμύρας όσο και για την αποκατάσταση στην περίπτωση εμφάνισης αυτής. Πρόκειται για κύριο εργαλείο δράσης των αρμόδιων φορέων διαχείρισης και αξιολόγησης των κινδύνων πλημμύρας, που δεν υπήρχε έως σήμερα. Συνεπώς η μέχρι σήμερα άσκηση της πολιτικής αξιολόγησης και διαχείρισης των κινδύνων πλημμύρας θα πρέπει να προσαρμοστεί σε αυτό. Άρα, η εξεύρεση και διοχέτευση των χρηματοδοτικών πόρων για έργα και δράσεις διαχείρισης και αξιολόγησης πλημμυρικών φαινομένων θα πρέπει να ακολουθεί τα προβλεπόμενα στο παρόν ΣΔΚΠ, λαμβάνοντας υπόψη την ταξινόμηση της οικονομικής αποτελεσματικότητας των Μέτρων που παρουσιάζεται στο κεφάλαιο 10 αλλά και άλλες παραμέτρους όπως οι ακόλουθες:

- Τα αποτελέσματα των Χαρτών Επικινδυνότητας και Κινδύνων Πλημμύρας με βάση την ανάλυση της τρωτότητας των περιοχών
- Το γεγονός ότι Μέτρα στρατηγικής σημασίας και γενικότερα Μέτρα υποστήριξης των αρμόδιων αρχών εφαρμογής των ΣΔΚΠ είναι ιδιαίτερα σημαντικά. Πχ το μέτρο EL03_61_01 “Ανάπτυξη Συστήματος Παρακολούθησης του Προγράμματος Μέτρων του Σχεδίου Διαχείρισης Κινδύνων Πλημμύρας” το οποίο είναι ιδιαίτερα κρίσιμο για την υποστήριξη των δομών εφαρμογής του ΣΔΚΠ και παρακολούθησης της προόδου υλοποίησης του Προγράμματος Μέτρων που προβλέπεται σε αυτό.
- Το γεγονός ότι κάποια Μέτρα είναι πολύ σημαντικά για την 1^η αναθεώρηση του ΣΔΚΠ (τα μέτρα EL_03_24_04 “Αναδιάρθρωση και εκσυγχρονισμός δικτύου συλλογής μετεωρολογικών και υδρολογικών δεδομένων” και EL_03_24_06 “Παραγωγή ψηφιακού μοντέλου εδάφους πολύ υψηλής ακρίβειας” θα επιτρέψουν την κατασκευή ακριβέστερων Χαρτών Επικινδυνότητας Πλημμύρας).
- Το βαθμό ωριμότητας τυχόν απαιτούμενων μελετών ή/και προδιαγραφών υλοποίησης των Μέτρων.
- Τυχόν νέες απαιτήσεις για την αποτελεσματική αξιολόγηση και διαχείριση των κινδύνων πλημμύρας, σύμφωνα με το υπ αριθ. πρωτ. 135202 έγγραφο, του Αναπληρωτή Υπουργού Περιβάλλοντος και Ενέργειας (βλ. κεφάλαιο χχ).
- Το παρόν ΣΔΚΠ αποτελεί το πρώτο Σχέδιο Διαχείρισης Κινδύνων Πλημμύρας και δεν υπάρχει προηγούμενη εξοικείωση στις έννοιες και στις απαιτήσεις της Οδηγίας 2007/60/ΕΚ. Έτσι θεωρείται απαραίτητο να αποδοθεί ιδιαίτερη σημασία, στις δράσεις ενημέρωσης τόσο των πολιτών όσο και του συνόλου των εμπλεκόμενων φορέων στην εφαρμογή του Προγράμματος Μέτρων.

12.2.2 Μηχανισμός Παρακολούθησης του ΣΔΚΠ

12.2.2.1 Δομή του μηχανισμού

Σύμφωνα με τις προβλέψεις του υφιστάμενου θεσμικού πλαισίου η παρακολούθηση εφαρμογής του ΣΔΚΠ και του Προγράμματος Μέτρων γίνεται σε 2 επίπεδα.

- Σε Εθνικό επίπεδο από την Ειδική Γραμματεία Υδάτων του ΥΠΕΝ.
- Σε περιφερειακό επίπεδο από την Αρμόδια Δ/ση Υδάτων της Αποκεντρωμένης Διοίκησης

Επιπλέον αξιοποιείται η Ομάδα Εργασίας που συστάθηκε με την υπ' αριθμ. 160817/20.12.2016 Απόφαση του ΥΠΕΝ (ΑΔΑ: 7ΔΠΘ4653Π8-8ΓΡ) και η οποία συγκροτήθηκε με σκοπό το συντονισμό και τη λειτουργική υποστήριξη, τόσο σε τοπικό όσο και σε περιφερειακό επίπεδο, της εφαρμογής των Προγραμμάτων Μέτρων των Σχεδίων Διαχείρισης των Λεκανών Απορροής Ποταμών των ΥΔ και των Σχεδίων Διαχείρισης Κινδύνων Πλημμύρας, καθώς και την ανταλλαγή πληροφορήσης, τεχνογνωσίας, καλών πρακτικών και εμπειριών μεταξύ των Υπηρεσιών που εμπλέκονται στην εφαρμογή των Προγραμμάτων Μέτρων των Σχεδίων Διαχείρισης των Λεκανών Απορροής και των Κινδύνων Πλημμύρας.

Στο πλαίσιο αυτό :

- Η ΕΓΥ παρακολουθεί την εφαρμογή και συντονίζει σε Εθνικό Επίπεδο την υλοποίηση των Μέτρων που υλοποιούνται από Υπουργεία ή/και φορείς που υπάγονται σε αυτά.
Τα Μέτρα αυτά αφορούν είτε γενικές ρυθμίσεις και δράσεις που υλοποιούνται σε επίπεδο χώρας, είτε δράσεις που είναι στοχευμένες στην επίλυση τοπικών προβλημάτων αλλά υλοποιούνται από την κεντρική διοίκηση και χρηματοδοτούνται από Τομεακά Επιχειρησιακά Προγράμματα ή πόρους των Υπουργείων.
- Η Δ/ση Υδάτων της Αποκεντρωμένης Διοίκησης παρακολουθεί και συντονίζει σε περιφερειακό επίπεδο την εφαρμογή των Μέτρων που υλοποιούνται από υπηρεσίες της Αποκεντρωμένης Διοίκησης, τους ΟΤΑ Α' και Β' βαθμού, τους φορείς που υπάγονται σε αυτούς, καθώς επίσης και των Μέτρων που υλοποιούνται από άλλους φορείς/οργανισμούς που δραστηριοποιούνται σε τοπικό/περιφερειακό επίπεδο.
Τα Μέτρα αυτά αφορούν σε δράσεις/έργα που υλοποιούνται σε περιφερειακό επίπεδο και χρηματοδοτούνται από Περιφερειακά Επιχειρησιακά Προγράμματα, πόρους των ΟΤΑ ή/και ιδίους πόρους των φορέων που τα υλοποιούν.

Η ΕΓΥ ως Αρμόδια Αρχή για την εφαρμογή της Οδηγίας 2007/60/ΕΚ σε εθνικό επίπεδο συντονίζει και υποστηρίζει τις Δ/σεις Υδάτων στην υλοποίηση των δράσεων που απαιτούνται για την παρακολούθηση εφαρμογής του ΣΔΚΠ και του Προγράμματος Μέτρων.

Η εξέλιξη της προόδου εφαρμογής του ΣΔΚΠ και του Προγράμματος Μέτρων αποτυπώνεται στις ετήσιες εκθέσεις προόδου της ΕΓΥ με βάση και τις ετήσιες εκθέσεις της Αποκεντρωμένης Διοίκησης που υλοποιούνται δυνάμει των προβλέψεων των σημείων 1.5 και 2στ του Άρθρου 3 της Κ.Υ.Α. Η.Π.31822/1542/Ε103/20-07-2010 (ΦΕΚ 1108/Β'/2010) όπως τροποποιήθηκε και ισχύει.

12.2.2.2 Τρόπος Παρακολούθησης του Προγράμματος Μέτρων

Ο τρόπος παρακολούθησης της εξέλιξης του ΣΔΚΠ και του Προγράμματος Μέτρων, καθώς επίσης και οι διαδικασίες και τα εργαλεία που θα αναπτυχθούν για το σκοπό αυτό θα εξειδικευτούν από την Ειδική Γραμματεία Υδάτων σε συνεργασία με τις Δ/σεις Υδάτων της Αποκεντρωμένης Διοίκησης. Στο πλαίσιο αυτό έχει προβλεφθεί το μέτρο EL_03_61_01 "Ανάπτυξη Συστήματος Παρακολούθησης του Προγράμματος Μέτρων του Σχεδίου Διαχείρισης Κινδύνων Πλημμύρας" το οποίο αφορά στην ανάπτυξη βάσης δεδομένων για την συλλογή και παρακολούθηση των απαιτούμενων πληροφοριών από όλους τους εμπλεκόμενους φορείς στην υλοποίηση του Προγράμματος Μέτρων και στην λήψη

συμβουλευτικών υπηρεσιών από εξειδικευμένο προσωπικό. Στο παρόν κεφάλαιο παρατίθενται οι βασικοί άξονες που θα πρέπει να ληφθούν υπόψη κατά την εξειδίκευση αυτή.

Ομαδοποίηση μέτρων – εντοπισμός δράσεων εφαρμογής

Η εφαρμογή των Μέτρων απαιτεί την υλοποίηση συγκεκριμένων δράσεων οι οποίες εξαρτώνται από το είδος των Μέτρων. Για την υλοποίηση των δράσεων αυτών απαιτούνται ενέργειες που γίνονται εκτός από το φορέα υλοποίησης και από άλλους φορείς και υπηρεσίες όπως υπηρεσίες χρηματοδότησης, αδειοδότησης κλπ.

Για την ευχερέστερη «πλοήγηση» στην συνολική εικόνα των Μέτρων και για την διευκόλυνση παρακολούθησης εφαρμογής των Μέτρων από την ΕΓΥ και την αρμόδια Δ/νση Υδάτων τα μέτρα ομαδοποιούνται σε είδη ανάλογα με το περιεχόμενό τους και τις επιμέρους δράσεις και ενέργειες που απαιτούνται για την ολοκλήρωσή τους. Τα είδη Μέτρων όπως έχουν ομαδοποιηθεί για το σκοπό αυτό αναφέρονται συνοπτικά παρακάτω.

Α) Πρόσκτηση, συμπλήρωση και βελτίωση πληροφοριών

Η κατηγορία αυτή περιλαμβάνει ενέργειες για την συλλογή κρίσιμων δεδομένων του φυσικού και ανθρωπογενούς περιβάλλοντος της περιοχής μελέτης, με σκοπό την άρση των ασαφειών και των αβεβαιοτήτων οι οποίες διαπιστώθηκαν κατά την κατάρτιση των Χαρτών Επικινδυνότητας και Κινδύνων Πλημμύρας.

Τα σχετικά Μέτρα περιλαμβάνουν τα μέτρα με κωδικό EL_03_24_04, EL_03_24_05, EL_03_24_06, EL_03_24_07 και στον πίνακα που ακολουθεί παρουσιάζονται οι ονομασίες και οι αντίστοιχοι φορείς υλοποίησής τους.

Πίνακας 12.2: Μέτρα για την πρόσκτηση, συμπλήρωση και βελτίωση πληροφοριών

α/α	ΚΩΔΙΚΟΣ ΜΕΤΡΟΥ	ΟΝΟΜΑ ΜΕΤΡΟΥ	ΦΟΡΕΙΣ ΥΛΟΠΟΙΗΣΗΣ
1	EL_03_24_04	Αναδιάρθρωση και εκσυγχρονισμός δικτύου συλλογής μετεωρολογικών και υδρομετρικών δεδομένων	ΕΓΥ
2	EL_03_24_05	Δημιουργία εθνικού μητρώου τεχνικών δεδομένων αντιπλημμυρικών έργων	ΥΠΥΜΕ/ΓΕΝΙΚΗ ΓΡΑΜΜΑΤΕΙΑ ΥΠΟΔΟΜΩΝ/ΓΕΝΙΚΗ Δ/ΝΣΗ ΥΔΡΑΥΛΙΚΩΝ ΚΑΙ ΚΤΙΡΙΑΚΩΝ ΥΠΟΔΟΜΩΝ/ΔΑΕΕ
3	EL_03_24_06	Παραγωγή Ψηφιακού Μοντέλου Εδάφους (DTM) πολύ υψηλής ακρίβειας	ΕΓΥ, ΑΠΟΚΕΝΤΡΩΜΕΝΗ ΔΙΟΙΚΗΣΗ ΠΕΛΟΠΟΝΝΗΣΟΥ, ΔΥΤΙΚΗΣ ΕΛΛΑΔΑΣ ΚΑΙ ΙΟΝΙΟΥ, ΑΠΟΚΕΝΤΡΩΜΕΝΗ ΔΙΟΙΚΗΣΗ ΑΤΤΙΚΗΣ
4	EL_03_24_07	Δημιουργία Εθνικού Μητρώου Πλημμυρικών Συμβάντων (ΕΜΠΣ) και ανάπτυξη σχετικής διαδραστικής πλατφόρμας στο διαδίκτυο	ΕΓΥ

Ενδεικτικά οι δράσεις που απαιτούνται για την υλοποίηση των ανωτέρω μπορεί να περιλαμβάνουν:

- Εξασφάλιση χρηματοδότησης.
- Διαδικασίες ένταξης έργων σε διαθέσιμα χρηματοδοτικά εργαλεία – ενέργειες για την απρόσκοπτη διάθεση χρηματοδότησης.
- Κατάρτιση προδιαγραφών, εξειδίκευση απαιτήσεων.
- Διαδικασίες ανάθεσης μελετών / Έργων.
- Υλοποίηση - ολοκλήρωση μελετών/ έργων- Παραλαβή από φορέα.

Β) Τεχνικά Μέτρα Αντιπλημμυρικής Προστασίας

Η ενότητα αυτή περιλαμβάνει μέτρα που αφορούν έργα δομικών κατασκευών και τις μελέτες για την υλοποίησή τους. Τα σχετικά Μέτρα περιλαμβάνουν τα μέτρα με κωδικό EL_03_23_03, EL_03_31_08, EL_03_32_09, EL_03_33_11, EL_03_33_12, EL_03_34_13, EL_03_35_15, EL_03_35_16 και στον πίνακα που ακολουθεί παρουσιάζονται οι ονομασίες και οι αντίστοιχοι φορείς υλοποίησής τους.

Πίνακας 12.3: Τεχνικά Μέτρα Αντιπλημμυρικής Προστασίας

α/α	ΚΩΔΙΚΟΣ ΜΕΤΡΟΥ	ΟΝΟΜΑ ΜΕΤΡΟΥ	ΦΟΡΕΙΣ ΥΛΟΠΟΙΗΣΗΣ
1	EL_03_23_03	Ανάπτυξη δράσεων για την αντιμετώπιση επιπτώσεων στους τομείς ύδρευσης και αποχέτευσης	ΔΗΜΟΙ, ΔΕΥΑ, ΑΠΟΚΕΝΤΡΩΜΕΝΗ ΔΙΟΙΚΗΣΗ ΠΕΛΟΠΟΝΝΗΣΟΥ- ΔΥΤΙΚΗΣ ΕΛΛΑΔΑΣ ΚΑΙ ΙΟΝΙΟΥ, ΑΠΟΚΕΝΤΡΩΜΕΝΗ ΔΙΟΙΚΗΣΗ ΑΤΤΙΚΗΣ, ΠΕΡΙΦΕΡΕΙΕΣ ΠΕΛΟΠΟΝΝΗΣΟΥ ΚΑΙ ΑΤΤΙΚΗΣ
2	EL_03_31_08	Πρώθηση πρακτικών ανάσχεσης των πλημμυρικών ροών και συγκράτησης φερτών υλικών, με έμφαση στα Μέτρα Φυσικής Συγκράτησης Υδάτων (ΜΦΣΥ)	ΑΠΟΚΕΝΤΡΩΜΕΝΗ ΔΙΟΙΚΗΣΗ ΠΕΛΟΠΟΝΝΗΣΟΥ, ΔΥΤΙΚΗΣ ΕΛΛΑΔΑΣ ΚΑΙ ΙΟΝΙΟΥ, ΑΠΟΚΕΝΤΡΩΜΕΝΗ ΔΙΟΙΚΗΣΗ ΑΤΤΙΚΗΣ/ ΔΙΕΥΘΥΝΣΕΙΣ ΔΑΣΩΝ ΚΑΙ ΔΑΣΑΡΧΕΙΑ
3	EL_03_32_09	Ταμειυτήρες πολλαπλής σκοπιμότητας με συνιστώσα αντιπλημμυρικής προστασίας	ΚΥΡΙΟΣ ΕΡΓΟΥ
4	EL_03_33_11	Εκσυγχρονισμός και αποκατάσταση αποχετευτικών / αποστραγγιστικών δικτύων	ΥΠΑΑΤ, ΥΠΥΜΕ/Γ.Γ.ΥΠΟΔΟΜΩΝ/Δ.Α.Ε.Ε., ΑΠΟΚΕΝΤΡΩΜΕΝΗ ΔΙΟΙΚΗΣΗ ΠΕΛΟΠΟΝΝΗΣΟΥ, ΔΥΤΙΚΗΣ ΕΛΛΑΔΑΣ ΚΑΙ ΙΟΝΙΟΥ, ΑΠΟΚΕΝΤΡΩΜΕΝΗ ΔΙΟΙΚΗΣΗ ΑΤΤΙΚΗΣ, ΠΕΡΙΦΕΡΕΙΑ ΠΕΛΟΠΟΝΝΗΣΟΥ ΚΑΙ ΑΤΤΙΚΗΣ, ΔΗΜΟΙ, ΟΕΒ, ΓΟΕΒ, ΤΟΕΒ
5	EL_03_33_12	Μελέτες/Έργα Αντιπλημμυρικής Προστασίας	ΥΠΥΜΕ/ΓΕΝΙΚΗ ΓΡΑΜΜΑΤΕΙΑ ΥΠΟΔΟΜΩΝ/ΓΕΝΙΚΗ Δ/ΝΣΗ ΥΔΡΑΥΛΙΚΩΝ ΚΑΙ ΚΤΙΡΙΑΚΩΝ ΥΠΟΔΟΜΩΝ/ΔΑΕΕ, ΑΠΟΚΕΝΤΡΩΜΕΝΗ ΔΙΟΙΚΗΣΗ ΠΕΛΟΠΟΝΝΗΣΟΥ, ΔΥΤΙΚΗΣ ΕΛΛΑΔΑΣ ΚΑΙ ΙΟΝΙΟΥ, ΠΕΡΙΦΕΡΕΙΕΣ ΠΕΛΟΠΟΝΝΗΣΟΥ ΚΑΙ ΑΤΤΙΚΗΣ (Δ/ΝΣΕΙΣ ΤΕΧΝΙΚΩΝ ΥΠΗΡΕΣΙΩΝ), ΔΗΜΟΙ
6	EL_03_34_13	Έργα αντικατάστασης και συμπλήρωσης υφιστάμενων δικτύων αποχέτευσης ομβρίων υδάτων	ΥΠΥΜΕ/ΓΕΝΙΚΗ ΓΡΑΜΜΑΤΕΙΑ ΥΠΟΔΟΜΩΝ/ΓΕΝΙΚΗ Δ/ΝΣΗ ΥΔΡΑΥΛΙΚΩΝ ΚΑΙ ΚΤΙΡΙΑΚΩΝ ΥΠΟΔΟΜΩΝ/ΔΑΕΕ, ΠΕΡΙΦΕΡΕΙΕΣ ΠΕΛΟΠΟΝΝΗΣΟΥ ΚΑΙ ΑΤΤΙΚΗΣ, ΔΗΜΟΙ, ΔΕΥΑ
7	EL_03_35_15	Σύνταξη Στρατηγικών Σχεδίων (Master Plan) Έργων Αντιπλημμυρικής Προστασίας	ΥΠΥΜΕ/ΓΕΝΙΚΗ ΓΡΑΜΜΑΤΕΙΑ ΥΠΟΔΟΜΩΝ/ΓΕΝΙΚΗ Δ/ΝΣΗ ΥΔΡΑΥΛΙΚΩΝ ΚΑΙ ΚΤΙΡΙΑΚΩΝ ΥΠΟΔΟΜΩΝ/ΔΑΕΕ, ΑΠΟΚΕΝΤΡΩΜΕΝΗ ΔΙΟΙΚΗΣΗ ΠΕΛΟΠΟΝΝΗΣΟΥ, ΔΥΤΙΚΗΣ ΕΛΛΑΔΑΣ ΚΑΙ ΙΟΝΙΟΥ, ΑΠΟΚΕΝΤΡΩΜΕΝΗ ΔΙΟΙΚΗΣΗ ΑΤΤΙΚΗΣ, ΠΕΡΙΦΕΡΕΙΕΣ ΠΕΛΟΠΟΝΝΗΣΟΥ ΚΑΙ ΑΤΤΙΚΗΣ
8	EL_03_35_16	Συντήρηση υφιστάμενων Ορεινών Υδρονομικών Έργων	ΑΠΟΚΕΝΤΡΩΜΕΝΗ ΔΙΟΙΚΗΣΗ ΠΕΛΟΠΟΝΝΗΣΟΥ ΔΥΤΙΚΗΣ ΕΛΛΑΔΑΣ ΚΑΙ ΙΟΝΙΟΥ, ΑΠΟΚΕΝΤΡΩΜΕΝΗ ΔΙΟΙΚΗΣΗ ΑΤΤΙΚΗΣ, ΔΙΕΥΘΥΝΣΕΙΣ ΔΑΣΩΝ, ΔΑΣΑΡΧΕΙΑ

Ενδεικτικά οι δράσεις που απαιτούνται για την υλοποίηση των ανωτέρω μπορεί να περιλαμβάνουν:

- Εξασφάλιση χρηματοδότησης.
- Διαδικασίες ένταξης έργων σε διαθέσιμα χρηματοδοτικά εργαλεία – ενέργειες για την απρόσκοπτη διάθεση χρηματοδότησης.
- Κατάρτιση προδιαγραφών, εξειδίκευση απαιτήσεων.
- Διαδικασίες ωρίμανσης έργων (υλοποίηση μελετών).
- Διαδικασίες αδειοδότησεων κατά την ωρίμανση των έργων.

- Προκήρυξη και ανάθεση τεχνικών έργων (όπου απαιτείται).
- Υλοποίηση / ολοκλήρωση έργων- Παραλαβή από φορέα.

Γ) Νομοθετικές/ Διοικητικές ρυθμίσεις

Η ομάδα αυτή αφορά πράξεις της διοίκησης, σε διάφορα επίπεδα (κεντρικές υπηρεσίες, περιφερειακή και τοπική αυτοδιοίκηση) για την ρύθμιση θεμάτων που προκύπτουν για την πληρέστερη εφαρμογή του ΣΔΚΠ. Τα σχετικά Μέτρα περιλαμβάνουν τα Μέτρα με κωδικό EL_03_35_14, EL_03_42_19, EL_03_44_23, EL_03_53_26 και στον πίνακα που ακολουθεί παρουσιάζονται οι ονομασίες και οι αντίστοιχοι φορείς υλοποίησής τους.

Πίνακας 12.4: Μέτρα που περιλαμβάνουν νομοθετικές / διοικητικές ρυθμίσεις

α/α	ΚΩΔΙΚΟΣ ΜΕΤΡΟΥ	ΟΝΟΜΑ ΜΕΤΡΟΥ	ΦΟΡΕΙΣ ΥΛΟΠΟΙΗΣΗΣ
1	EL_03_35_14	Σύνταξη νέων κανονισμών μελέτης έργων αποχέτευσης ομβρίων και αντιπλημμυρικής προστασίας	ΥΠΥΜΕ/ΓΕΝΙΚΗ ΓΡΑΜΜΑΤΕΙΑ ΥΠΟΔΟΜΩΝ/ΓΕΝΙΚΗ Δ/ΝΣΗ ΥΔΡΑΥΛΙΚΩΝ ΚΑΙ ΚΤΙΡΙΑΚΩΝ ΥΠΟΔΟΜΩΝ/ΔΑΕΕ
2	EL_03_42_19	Επικαιροποίηση των Σχεδίων Έκτακτης Ανάγκης, και κωδικοποίηση έκτακτων ενεργειών αντιμετώπισης πλημμύρας/ Κατάρτιση Μνημονίου Ενεργειών σε τοπικό επίπεδο	ΓΓΠΠ, ΑΠΟΚΕΝΤΡΩΜΕΝΗ ΔΙΟΙΚΗΣΗ ΠΕΛΟΠΟΝΝΗΣΟΥ, ΔΥΤΙΚΗΣ ΕΛΛΑΔΑΣ ΚΑΙ ΙΟΝΙΟΥ ΚΑΙ ΑΠΟΚΕΝΤΡΩΜΕΝΗ ΔΙΟΙΚΗΣΗ ΑΤΤΙΚΗΣ (Δ/νσεις Πολιτικής Προστασίας), ΠΕΡΙΦΕΡΕΙΑ ΠΕΛΟΠΟΝΝΗΣΟΥ ΚΑΙ ΠΕΡΙΦΕΡΕΙΑ ΑΤΤΙΚΗΣ (Αυτοτελείς Δ/νσεις Πολιτικής Προστασίας), Δήμοι (Γραφεία Πολιτικής Προστασίας)
3	EL_03_44_23	Κωδικοποίηση Νομοθεσίας σε θέματα καθαρισμού και συντήρησης ρεμάτων - Κατάρτιση κανονισμού απαιτούμενων ενεργειών αποκατάστασης παροχετευτικότητας κοίτης ρεμάτων, συντήρησης και διαχείρισης της παρόχθιας βλάστησης	ΥΠΟΥΡΓΕΙΟ ΕΣΩΤΕΡΙΚΩΝ, ΥΠΟΥΡΓΕΙΟ ΟΙΚΟΝΟΜΙΚΩΝ, ΠΕΡΙΦΕΡΕΙΑ ΠΕΛΟΠΟΝΝΗΣΟΥ, ΠΕΡΙΦΕΡΕΙΑ ΑΤΤΙΚΗΣ, ΥΠΕΝ, ΕΓΥ
4	EL_03_53_26	Αναβάθμιση/ Δημιουργία μηχανισμού αποτίμησης ζημιών και αποζημιώσεων στα κτίρια, λόγω πλημμύρας	ΥΠΥΜΕ/ΓΔΑΕΦΚ, ΥΠΟΥΡΓΕΙΟ ΕΣΩΤΕΡΙΚΩΝ ΚΑΙ ΔΙΟΙΚΗΤΙΚΗΣ ΑΝΑΣΥΓΚΡΟΤΗΣΗΣ, ΥΠΟΥΡΓΕΙΟ ΟΙΚΟΝΟΜΙΑΣ - ΑΝΑΠΤΥΞΗΣ & ΤΟΥΡΙΣΜΟΥ, ΥΠΟΥΡΓΕΙΟ ΟΙΚΟΝΟΜΙΚΩΝ, ΠΕΡΙΦΕΡΕΙΑ ΠΕΛΟΠΟΝΝΗΣΟΥ ΚΑΙ ΑΤΤΙΚΗΣ, ΔΗΜΟΙ

Ενδεικτικά οι δράσεις που απαιτούνται για την υλοποίηση των ανωτέρω μπορεί να περιλαμβάνουν :

- Τη διαμόρφωση των απαραίτητων θεσμικών διατάξεων από τον επισπεύδοντα φορέα (μπορεί να απαιτήσει χρηματοδότηση).
- Την ενσωμάτωση των διατάξεων στο θεσμικό πλαίσιο.
- Ενημέρωση των εμπλεκόμενων φορέων και κοινού για το νέο πλαίσιο.

Δ) Μη δομικές παρεμβάσεις

Η ομάδα Μέτρων αυτή αφορά Μέτρα που αναφέρονται στον καθορισμό πλαισίου και πρακτικών διαχείρισης που δεν συνδέονται με δομικές κατασκευές. Τα σχετικά Μέτρα περιλαμβάνουν τα μέτρα με κωδικό EL_03_61_01, EL_03_32_10, EL_03_41_18, EL_03_42_20 και στον πίνακα που ακολουθεί παρουσιάζονται οι ονομασίες και οι αντίστοιχοι φορείς υλοποίησής τους.

Πίνακας 12.5: Μέτρα μη δομικών παρεμβάσεων

α/α	ΚΩΔΙΚΟΣ ΜΕΤΡΟΥ	ΟΝΟΜΑ ΜΕΤΡΟΥ	ΦΟΡΕΙΣ ΥΛΟΠΟΙΗΣΗΣ
1	EL_03_61_01	Ανάπτυξη Συστήματος Παρακολούθησης του Προγράμματος Μέτρων του Σχεδίου Διαχείρισης Κινδύνων Πλημμύρας	ΑΠΟΚΕΝΤΡΩΜΕΝΗ ΔΙΟΙΚΗΣΗ ΠΕΛΟΠΟΝΝΗΣΟΥ, ΔΥΤΙΚΗΣ ΕΛΛΑΔΑΣ ΚΑΙ ΙΟΝΙΟΥ (Δ/νση Υδάτων Πελοποννήσου)
2	EL_03_32_10	Αξιοποίηση υφιστάμενων έργων ταμίευσης για ανάσχεση πλημμυρικών παροχών	ΦΟΡΕΙΣ ΔΙΑΧΕΙΡΙΣΗΣ ΤΑΜΙΕΥΤΗΡΩΝ
3	EL_03_41_18	Ανάπτυξη συστήματος έγκαιρης προειδοποίησης πλημμυρών	ΕΜΥ,ΕΑΑ, ΓΓΠΠ (ΚΕΠΠ), ΑΠΟΚΕΝΤΡΩΜΕΝΗ ΔΙΟΙΚΗΣΗ ΠΕΛΟΠΟΝΝΗΣΟΥ, ΔΥΤΙΚΗΣ ΕΛΛΑΔΑΣ ΚΑΙ ΙΟΝΙΟΥ (Δ/νση Υδάτων Πελοποννήσου, Δ/νσεις Πολιτικής Προστασίας), ΑΠΟΚΕΝΤΡΩΜΕΝΗ ΔΙΟΙΚΗΣΗ ΑΤΤΙΚΗΣ (Δ/νση Υδάτων Αττικής, Δ/νσεις Πολιτικής Προστασίας), ΠΕΡΙΦΕΡΕΙΑ ΠΕΛΟΠΟΝΝΗΣΟΥ (Αυτοτελείς Δ/νσεις Πολιτικής Προστασίας), ΠΕΡΙΦΕΡΕΙΑ ΑΤΤΙΚΗΣ (Αυτοτελείς Δ/νσεις Πολιτικής Προστασίας), Δήμοι (Γραφεία Πολιτικής Προστασίας),
4	EL_03_42_20	Ενσωμάτωση στα Εσωτερικά Σχέδια Έκτακτης Ανάγκης και στα ΣΑΤΑΜΕ επιπτώσεων και μέτρων προστασίας από Διαρροή ρύπων μετά από πλημμύρα βάσει των Χαρτών Κινδύνων Πλημμύρας	Μονάδες που συγκαταλέγονται στην Οδηγία SEVESO, Περιφερειακές Ενότητες, Περιφέρειες Πελοποννήσου και Αττικής/Τμ. Αυτοτελούς Διεύθυνσης Πολιτικής Προστασίας, Γενική Γραμματεία Πολιτικής Προστασίας

Ενδεικτικά οι δράσεις που απαιτούνται για την υλοποίηση των ανωτέρω μπορεί να περιλαμβάνουν:

- Εξασφάλιση χρηματοδότησης (όπου απαιτείται).
- Διαδικασίες ένταξης έργων σε διαθέσιμα χρηματοδοτικά εργαλεία - ενέργειες για την απρόσκοπτη διάθεση χρηματοδότησης (όπου απαιτείται).
- Υλοποίηση.

Ε) Μέτρα οικονομικού χαρακτήρα

Στην ομάδα αυτή περιλαμβάνονται μέτρα που αφορούν παρεμβάσεις για τον καλύτερο προσδιορισμό των ζημιών από πλημμύρες καθώς και οικονομικά εργαλεία για την διαχείριση των επιπτώσεων από τις πλημμύρες. Τα σχετικά Μέτρα περιλαμβάνουν το Μέτρο με κωδικό EL_03_51_25 και στον πίνακα που ακολουθεί παρουσιάζεται η ονομασία και ο αντίστοιχος Φορέας Υλοποίησής του.

Πίνακας 12.6: Μέτρα οικονομικού χαρακτήρα

α/α	ΚΩΔΙΚΟΣ ΜΕΤΡΟΥ	ΟΝΟΜΑ ΜΕΤΡΟΥ	ΦΟΡΕΙΣ ΥΛΟΠΟΙΗΣΗΣ
1	EL_03_51_25	Αποκατάσταση γεωργικών εκμεταλλεύσεων από φυσικές καταστροφές	ΥΠΑΑΤ/ΕΥΔ ΠΑΑ/ Ενδιάμεσος Φορέας Διαχείρισης ΕΛΓΑ

Ενδεικτικά οι δράσεις που απαιτούνται για την υλοποίηση των ανωτέρω μπορεί να περιλαμβάνουν:

- Ενημέρωση των εμπλεκόμενων φορέων για τις προβλέψεις του μέτρου.
- Ενημέρωση της ΕΓΥ για την εξέλιξη των δράσεων που προβλέπονται στο μέτρο από το φορέα υλοποίησης.

ΣΤ) Μέτρα περιβαλλοντικού χαρακτήρα (green infrastructure)

Στην ομάδα αυτή περιλαμβάνονται Μέτρα που αφορούν δράσεις για την διαχείριση των πλημμυρών σε όφελος των περιβαλλοντικών λειτουργιών και τον ανασχεδιασμό υφιστάμενων υποδομών με γνώμονα την περιβαλλοντική αναβάθμιση των ευαίσθητων περιβαλλοντικά περιοχών.

Τα σχετικά Μέτρα περιλαμβάνουν το μέτρο με κωδικό EL_03_35_17 και στον πίνακα που ακολουθεί παρουσιάζεται η ονομασία και οι αντίστοιχοι φορείς υλοποίησής του.

Πίνακας 12.7: Μέτρα περιβαλλοντικού χαρακτήρα

α/α	ΚΩΔΙΚΟΣ ΜΕΤΡΟΥ	ΟΝΟΜΑ ΜΕΤΡΟΥ	ΦΟΡΕΙΣ ΥΛΟΠΟΙΗΣΗΣ
1	EL_03_35_17	Διαχειριστικά μέτρα χρήσεων γης σε λεκάνες απορροής χειμάρρων.	ΥΠΑΑΤ, ΥΠΕΝ, ΑΠΟΚΕΝΤΡΩΜΕΝΗ ΔΙΟΙΚΗΣΗ ΠΕΛΟΠΟΝΝΗΣΟΥ, ΔΥΤΙΚΗΣ ΕΛΛΑΔΑΣ ΚΑΙ ΙΟΝΙΟΥ, ΑΠΟΚΕΝΤΡΩΜΕΝΗ ΔΙΟΙΚΗΣΗ ΑΤΤΙΚΗΣ (ενδεικτικά ΔΙΕΥΘΥΝΣΕΙΣ ΔΑΣΩΝ ΚΑΙ ΔΑΣΑΡΧΕΙΑ)

Ενδεικτικά οι δράσεις που απαιτούνται για την υλοποίηση των ανωτέρω μπορεί να περιλαμβάνουν:

- Ενημέρωση των εμπλεκόμενων φορέων για τις προβλέψεις του μέτρου.
- Ειδικές δράσεις εξειδίκευσης και ενσωμάτωσης των προβλέψεων του μέτρου στις υφιστάμενες διοικητικές διαδικασίες (εφόσον ο φορέας υλοποίησης κρίνει ότι απαιτούνται).
- Ενημέρωση της ΕΓΥ ή/και της Δ/σης Υδάτων για την εξέλιξη των δράσεων που προβλέπονται στο μέτρο από το φορέα υλοποίησης.

Ζ) Μέτρα εκπαίδευσης/ενημέρωσης

Στην ομάδα αυτή περιλαμβάνονται Μέτρα που αφορούν δράσεις εκπαίδευσης, ενημέρωσης και ευαισθητοποίησης του κοινού, των αρχών και όλων των εμπλεκόμενων φορέων σε θέματα πλημμυρών.

Τα σχετικά Μέτρα περιλαμβάνουν τα μέτρα με κωδικό EL_03_23_02, EL_03_43_21, EL_03_43_22, EL_03_44_24 και στον πίνακα που ακολουθεί παρουσιάζονται οι ονομασίες και οι αντίστοιχοι Φορείς Υλοποίησής τους.

Πίνακας 12.8: Μέτρα εκπαίδευσης / ενημέρωσης

α/α	ΚΩΔΙΚΟΣ ΜΕΤΡΟΥ	ΟΝΟΜΑ ΜΕΤΡΟΥ	ΦΟΡΕΙΣ ΥΛΟΠΟΙΗΣΗΣ
1	EL_03_23_02	Κατάρτιση γεωργών και κτηνοτρόφων σε πρακτικές μείωσης επιπτώσεων από τις πλημμύρες	ΕΥΕ ΠΑΑ 2014-2020
2	EL_03_43_21	Εκστρατείες ευαισθητοποίησης κοινού, τοπικών αρχών και κοινοτήτων, έναντι πλημμυρικού κινδύνου	ΥΠΟΥΡΓΕΙΟ ΠΑΙΔΕΙΑΣ, ΥΠΥΜΕ/ ΓΕΝΙΚΗ ΓΡΑΜΜΑΤΕΙΑ ΥΠΟΔΟΜΩΝ/ΓΕΝΙΚΗ ΔΙΕΥΘΥΝΣΗ ΥΔΡΑΥΛΙΚΩΝ ΚΑΙ ΚΤΙΡΙΑΚΩΝ ΥΠΟΔΟΜΩΝ/ΔΑΕΕ, ΕΓΥ, ΑΠΟΚΕΝΤΡΩΜΕΝΗ ΔΙΟΙΚΗΣΗ ΠΕΛΟΠΟΝΝΗΣΟΥ, ΔΥΤΙΚΗΣ ΕΛΛΑΔΑΣ ΚΑΙ ΙΟΝΙΟΥ, ΑΠΟΚΕΝΤΡΩΜΕΝΗ ΔΙΟΙΚΗΣΗ ΑΤΤΙΚΗΣ, ΠΕΡΙΦΕΡΕΙΑ ΠΕΛΟΠΟΝΝΗΣΟΥ ΚΑΙ ΠΕΡΙΦΕΡΕΙΑ ΑΤΤΙΚΗΣ, ΔΗΜΟΙ, ΜΚΟ, ΕΘΕΛΟΝΤΙΚΕΣ ΟΜΑΔΕΣ ΠΟΛΙΤΙΚΗΣ ΠΡΟΣΤΑΣΙΑΣ
3	EL_03_43_22	Ειδικές ρυθμίσεις για την αντιμετώπιση πλημμυρικών κινδύνων σε ιρλανδικές διαβάσεις	ΦΟΡΕΙΣ ΛΕΙΤΟΥΡΓΙΑΣ ΟΔΙΚΟΥ ΔΙΚΤΥΟΥ, ΓΓΠΣ, ΕΛΑΣ, ΑΠΟΚΕΝΤΡΩΜΕΝΗ ΔΙΟΙΚΗΣΗ ΠΕΛΟΠΟΝΝΗΣΟΥ, ΔΥΤΙΚΗΣ ΕΛΛΑΔΑΣ ΚΑΙ ΙΟΝΙΟΥ ΚΑΙ ΑΠΟΚΕΝΤΡΩΜΕΝΗ ΔΙΟΙΚΗΣΗ ΑΤΤΙΚΗΣ (ΔΙΕΥΘΥΝΣΕΙΣ ΠΟΛΙΤΙΚΗΣ ΠΡΟΣΤΑΣΙΑΣ), ΠΕΡΙΦΕΡΕΙΑ ΠΕΛΟΠΟΝΝΗΣΟΥ, ΠΕΡΙΦΕΡΕΙΑ ΑΤΤΙΚΗΣ, ΔΗΜΟΙ
4	EL_03_44_24	Ενίσχυση της τεχνικής, οργανωτικής και διοικητικής	ΥΠΟΥΡΓΕΙΑ, ΕΓΥ, ΓΓΠΠ, ΑΠΟΚΕΝΤΡΩΜΕΝΗ ΔΙΟΙΚΗΣΗ ΠΕΛΟΠΟΝΝΗΣΟΥ, ΔΥΤΙΚΗΣ ΕΛΛΑΔΑΣ ΚΑΙ ΙΟΝΙΟΥ

α/α	ΚΩΔΙΚΟΣ ΜΕΤΡΟΥ	ΟΝΟΜΑ ΜΕΤΡΟΥ	ΦΟΡΕΙΣ ΥΛΟΠΟΙΗΣΗΣ
		ικανότητας εμπλεκόμενων φορέων σε θέματα αντιπλημμυρικής προστασίας	(Διεύθυνση Υδάτων Πελοποννήσου), ΑΠΟΚΕΝΤΡΩΜΕΝΗ ΔΙΟΙΚΗΣΗ ΑΤΤΙΚΗΣ (Διεύθυνση Υδάτων Αττικής), Διευθύνσεις Πολιτικής Προστασίας κλπ), ΠΕΡΙΦΕΡΕΙΑ ΠΕΛΟΠΟΝΝΗΣΟΥ, ΠΕΡΙΦΕΡΕΙΑ ΑΤΤΙΚΗΣ, ΔΗΜΟΙ, ΦΟΡΕΙΣ ΑΜΕΣΗΣ ΑΝΤΑΠΟΚΡΙΣΗΣ (ΕΛΑΣ, ΠΣ κλπ)

Ενδεικτικά οι δράσεις που απαιτούνται για την υλοποίηση των ανωτέρω μπορεί να περιλαμβάνουν:

- Εξασφάλιση χρηματοδότησης.
- Διαδικασίες ένταξης έργων σε διαθέσιμα χρηματοδοτικά εργαλεία - ενέργειες για την απρόσκοπτη διάθεση χρηματοδότησης.
- Εξειδίκευση επικοινωνιακού προγράμματος.
- Υλοποίηση δράσεων ενημέρωσης/ευαισθητοποίησης.

Παρακάτω παρατίθενται οι δράσεις που απαιτούνται από κάθε φορέα υλοποίησης για την εφαρμογή κάθε μέτρου, το ενδεικτικό χρονοδιάγραμμα υλοποίησης των επιμέρους δράσεων τα διαθέσιμα χρηματοδοτικά εργαλεία που δύνανται να αξιοποιηθούν καθώς επίσης και τυχόν αδειοδοτήσεις που θα απαιτηθούν.

Προκαταρκτικές ενέργειες

Για την ενεργοποίηση του μηχανισμού παρακολούθησης της προόδου υλοποίησης του ΣΔΚΠ και του Προγράμματος Μέτρων απαιτούνται οι ακόλουθες ενέργειες:

- Άμεση ενημέρωση κρίσιμων εμπλεκόμενων φορέων για τις υποχρεώσεις τους όπως απορρέουν από το ΣΔΚΠ.
- Ενημέρωση των Διαχειριστικών Αρχών του ΕΣΠΑ 2014-2020 για τις προτεραιότητες που τίθενται στο ΣΔΚΠ σχετικά με δράσεις/ έργα που αφορούν τη διαχείριση των κινδύνων πλημμύρας ώστε να διαμορφωθούν κατάλληλα τα προγράμματά τους.
- Διαμόρφωση κατάλληλων εργαλείων υποστήριξης για την εφαρμογή του Προγράμματος Μέτρων.

Για το σκοπό αυτό με την έγκριση του ΣΔΚΠ προγραμματίζεται να υλοποιηθούν τα ακόλουθα:

- Η ΕΓΥ και οι Δ/νσεις Υδάτων γνωστοποιούν στους Φορείς Υλοποίησης των Μέτρων σε κεντρικό και περιφερειακό επίπεδο αντίστοιχα τις υποχρεώσεις τους όπως απορρέουν από το ΣΔΚΠ καθώς και τα στοιχεία που θα πρέπει να αποστείλουν σχετικά με το προγραμματισμό και την πρόοδο υλοποίησης των μέτρων σύμφωνα με τα αναφερόμενα παρακάτω.
- Η ΕΓΥ και οι Δ/νσεις Υδάτων αναλαμβάνουν πρωτοβουλίες για την κινητοποίηση και άμεση ενημέρωση των βασικών Φορέων που εμπλέκονται στην εφαρμογή του Προγράμματος Μέτρων αλλά και των Φορέων που διαχειρίζονται τα χρηματοδοτικά προγράμματα. Η Ειδική Γραμματεία Υδάτων αναλαμβάνει την ενημέρωση των βασικών Φορέων σε κεντρικό επίπεδο και οι Διευθύνσεις Υδάτων της Αποκεντρωμένης Διοίκησης αναλαμβάνουν την ενημέρωση των επιμέρους Φορέων σε επίπεδο Αποκεντρωμένης Διοίκησης και Οργανισμών Τοπικής Αυτοδιοίκησης (Ο.Τ.Α.).
- Η Ειδική Γραμματεία Υδάτων υποστηρίζει τις Διευθύνσεις Υδάτων σε τεχνικά θέματα κατάστρωσης των δράσεων που απαιτούνται για την εφαρμογή των Μέτρων.

Στο πλαίσιο αυτό ενεργοποιείται η Ομάδα Εργασίας που συστάθηκε με την υπ' αριθμ. 160817/20.12.2016 Απόφαση του ΥΠΕΝ (ΑΔΑ: 7ΔΠΘ4653Π8-8ΓΡ) (κεφ. 12.2.2.1) και υλοποιούνται συναντήσεις εργασίας με εμπλεκόμενους βασικούς περιφερειακούς φορείς όπως οι Ενδιάμεσες

Διαχειριστικές Αρχές (Ε.Δ.Α.) των Περιφερειακών Επιχειρησιακών Προγραμμάτων (Π.Ε.Π.), οι Δ/νσεις Υδάτων της Αποκεντρωμένης Διοίκησης και οι Υπηρεσίες των Οργανισμών Τοπικής Αυτοδιοίκησης Α' και Β' Βαθμού, με στόχο :

- Να αναδειχθούν/επισημανθούν τυχόν προβλήματα (δομών και διαχείρισης) των εμπλεκόμενων υπηρεσιών, τα οποία μπορεί να καθυστερήσουν την υλοποίηση των δράσεων.
- Να διευκρινιστούν τα επόμενα βήματα και οι άμεσα απαιτούμενες ενέργειες, που θα πρέπει να γίνουν, με βάση τα αποτελέσματα των συζητήσεων.

Επιπλέον αξιοποιείται κατάλληλα ο ειδικός κόμβος ενημέρωσης και διάχυσης της πληροφορίας που ήδη έχει κατασκευαστεί με σκοπό την υποβοήθηση της Ομάδας Εργασίας σχετικά και την πορεία υλοποίησης των προγραμμάτων μέτρων των Σχεδίων Διαχείρισης Λεκανών Απορροής Ποταμών των Υδατικών Διαμερισμάτων της Χώρας και των Σχεδίων Διαχείρισης Κινδύνων Πλημμύρας. Τη διαχείριση και τη συντήρηση του κόμβου έχει αναλάβει η Ειδική Υπηρεσία "Επιτελική Δομή ΕΣΠΑ Υ.Π.ΕΝ., Τομέα Περιβάλλοντος" η οποία τον φιλοξενεί στην ιστοσελίδα της www.eysped.gr. Μέσω της ιστοσελίδας επιτυγχάνεται :

- Η άμεση επικοινωνία των μελών της ομάδας και η παροχή τεχνικών κατευθύνσεων όταν απαιτούνται.
- Η δημιουργία βιβλιοθήκης υλικού που απαιτείται για την προετοιμασία ή/και την υλοποίηση των επιμέρους δράσεων που απαιτούνται για την εφαρμογή των Μέτρων (πχ. Πρότυπες προδιαγραφές, πρότυπες προκηρύξεις).
- Η δημοσιοποίηση του προγραμματισμού των δράσεων που απαιτούνται για την εφαρμογή των Προγραμμάτων Μέτρων.
- Η δημοσιοποίηση της προόδου εφαρμογής των Προγραμμάτων Μέτρων.

Στον πίνακα που ακολουθεί, παρουσιάζεται ενδεικτικό σχέδιο δράσης για την εφαρμογή του Προγράμματος Μέτρων του ΣΔΚΠ (φορείς που εμπλέκονται στην υλοποίηση των μέτρων, ιεράρχηση των μέτρων, στάδια υλοποίησης μέτρων με ενδεικτικό χρονοδιάγραμμα, εκτιμώμενο κόστος υλοποίησης μέτρων, πηγές χρηματοδότησης, αδειοδοτήσεις που ενδέχεται να απαιτηθούν κατά την υλοποίηση των μέτρων).

Πίνακας 12.9: Ενδεικτικό σχέδιο δράσης για την εφαρμογή του Προγράμματος Μέτρων του ΣΔΚΠ

ΝΕΟΣ ΚΩΔΙΚΟΣ ΜΕΤΡΟΥ	ΟΝΟΜΑ ΜΕΤΡΟΥ	ΚΥΡΙΟΣ ΦΟΡΕΑΣ ΥΛΟΠΟΙΗΣΗΣ	ΛΟΙΠΟΙ ΕΜΠΛΕΚΟΜΕΝΟΙ ΦΟΡΕΙΣ	ΕΚΤΙΜΩΜΕΝΟ ΚΟΣΤΟΣ ΥΛΟΠΟΙΗΣΗΣ (€)	ΙΕΡΑΡΧΗΣΗ - ΣΤΑΔΙΑ ΥΛΟΠΟΙΗΣΗΣ - ΕΝΔΕΙΚΤΙΚΟ ΧΡΟΝΟΔΙΑΓΡΑΜΜΑ ΥΛΟΠΟΙΗΣΗΣ ΜΕΤΡΟΥ (σε εξάμηνα)	ΧΡΗΜΑΤΟΔΟΤΗΣΗ ΤΗΣ ΜΕΤΡΟΥ	ΑΔΕΙΟΔΟΤΗΣΕΙΣ ΠΟΥ ΑΠΑΙΤΟΥΝΤΑΙ
EL_03_32_10	Αξιοποίηση υφιστάμενων έργων ταμείωσης για ανάσχεση πλημμυρικών παροχών	ΦΟΡΕΙΣ ΔΙΑΧΕΙΡΙΣΗΣ ΤΑΜΙΕΥΤΗΡΩΝ	-	100.000	ΙΕΡΑΡΧΗΣΗ ΜΕΤΡΟΥ: ΒΡΑΧΥΠΡΟΘΕΣΜΟ ΣΤΑΔΙΑ - ΧΡΟΝΟΔΙΑΓΡΑΜΜΑ ΥΛΟΠΟΙΗΣΗΣ: 1. Ενημέρωση των εμπλεκόμενων φορέων για τις προβλέψεις του μέτρου από Δ/ση Υδάτων. >>> Μετά την έγκριση του ΣΔΚΠ 2. Ο Φορέας Διαχείρισης του ταμιευτήρα, ενημερώνει σχετικά την αρμόδια Διεύθυνση Υδάτων σε περίπτωση που ήδη εφαρμόζεται το μέτρο. >>> Β' Εξάμηνο 2018 Σε περίπτωση που δεν εφαρμόζονται τα αναφερόμενα στο συγκεκριμένο μέτρο ακολουθείται η διαδικασία της εκπόνησης μελέτης. 3. Διερεύνηση δυνατότητας χρηματοδότησης της Μελέτης. >>> Β' Εξάμηνο 2019 4. Προετοιμασία φακέλου του Έργου και Τευχών Διαγωνισμού - Ανάθεση Μελέτης. >>> Α' Εξάμηνο 2020 5. Ολοκλήρωση Μελέτης. >>> Α' Εξάμηνο 2021 6. Ενημέρωση για πορεία υλοποίησης δράσεων της ΕΓΥ και Δ/ση Υδάτων (Ετησίως από την έγκριση του ΣΔΚΠ).	ΕΣΠΑ / ΠΔΕ / Ίδιοι πόροι	Ενδέχεται να απαιτηθεί τροποποίηση Έγκρισης ΑΕΠΟ
EL_03_23_02	Κατάρτιση γεωργών και κτηνοτρόφων σε πρακτικές μείωσης επιπτώσεων από τις πλημμύρες	ΕΥΔ ΠΑΑ 2014-2020	--	30.000	ΙΕΡΑΡΧΗΣΗ ΜΕΤΡΟΥ: ΒΡΑΧΥΠΡΟΘΕΣΜΟ ΣΤΑΔΙΑ - ΧΡΟΝΟΔΙΑΓΡΑΜΜΑ ΥΛΟΠΟΙΗΣΗΣ: 1. Ενημέρωση Φορέα Υλοποίησης από ΕΓΥ. >>> Με την έγκριση του Σχεδίου Διαχείρισης Κινδύνων Πλημμύρας 2. Εξασφάλιση χρηματοδότησης. >>> Β' Εξάμηνο 2018 3. Διαδικασίες ένταξης έργων. >>> Α' Εξάμηνο 2019 4. Σχεδιασμός προγράμματος κατάρτισης (προδιαγραφές). >>> Α' Εξάμηνο 2019 5. Έναρξη Υλοποίησης δράσεων. >>> Β' Εξάμηνο 2019 6. Ενημέρωση για πορεία υλοποίησης της ΕΓΥ / Δ/ση Υδάτων. >>> Ετησίως από την έγκριση του ΣΔΚΠ	ΠΑΑ 2014-2020	Δεν απαιτείται
EL_03_23_03	Ανάπτυξη δράσεων για την αντιμετώπιση επιπτώσεων στους	ΔΗΜΟΙ, ΔΕΥΑ	ΑΠΟΚΕΝΤΡΩΜΕΝΗ ΔΙΟΙΚΗΣΗ ΠΕΛΟΠΟΝΝΗΣΟΥ-ΔΥΤΙΚΗΣ	200.000	ΙΕΡΑΡΧΗΣΗ ΜΕΤΡΟΥ: ΒΡΑΧΥΠΡΟΘΕΣΜΟ ΣΤΑΔΙΑ - ΧΡΟΝΟΔΙΑΓΡΑΜΜΑ ΥΛΟΠΟΙΗΣΗΣ: 1. Ενημέρωση των εμπλεκόμενων φορέων για τις προβλέψεις του μέτρου από Δ/ση Υδάτων. >>> Μετά την	ΕΣΠΑ / Ίδιοι πόροι	Ενδέχεται να απαιτηθούν : Περιβαλλοντική Αδειοδότηση /

ΝΕΟΣ ΚΩΔΙΚΟΣ ΜΕΤΡΟΥ	ΟΝΟΜΑ ΜΕΤΡΟΥ	ΚΥΡΙΟΣ ΦΟΡΕΑΣ ΥΛΟΠΟΙΗΣΗΣ	ΛΟΙΠΟΙ ΕΜΠΛΕΚΟΜΕΝΟΙ ΦΟΡΕΙΣ	ΕΚΤΙΜΩΜΕΝΟ ΚΟΣΤΟΣ ΥΛΟΠΟΙΗΣΗΣ (€)	ΠΕΡΑΡΧΗΣΗ - ΣΤΑΔΙΑ ΥΛΟΠΟΙΗΣΗΣ - ΕΝΔΕΙΚΤΙΚΟ ΧΡΟΝΟΔΙΑΓΡΑΜΜΑ ΥΛΟΠΟΙΗΣΗΣ ΜΕΤΡΟΥ (σε εξάμηνα)	ΧΡΗΜΑΤΟΔΟΤΗΣΗ ΜΕΤΡΟΥ	ΑΔΕΙΟΛΟΓΗΣΕΙΣ ΠΟΥ ΑΠΑΙΤΟΥΝΤΑΙ
	τομείς ύδρευσης και αποχέτευσης		ΕΛΛΑΔΑΣ ΚΑΙ ΙΟΝΙΟΥ, ΑΠΟΚΕΝΤΡΩΜΕΝΗ ΔΙΟΙΚΗΣΗ ΑΤΤΙΚΗΣ, ΠΕΡΙΦΕΡΕΙΕΣ ΠΕΛΟΠΟΝΝΗΣΟΥ ΚΑΙ ΑΤΤΙΚΗΣ		έγκριση του ΣΔΚΠ 2. Αξιολόγηση κατάστασης από φορείς λειτουργίας των έργων - Ενημέρωση Δ/σης Υδάτων. >>> Β' Εξάμηνο 2018. 3. Εξασφάλιση χρηματοδότησης. >>> Α' Εξάμηνο 2019 4. Διαδικασίες ένταξης έργων σε διαθέσιμα χρηματοδοτικά εργαλεία. >>> Α' Εξάμηνο 2019. 5. Κατάρτιση προδιαγραφών, εξειδίκευση απαιτήσεων. >>> Β' Εξάμηνο 2019. 6. Προετοιμασία Φακέλου του Έργου και Τευχών Διαγωνισμού - Ανάθεση Μελέτης. >>> Α' Εξάμηνο 2020 7. Υλοποίηση Μελέτης. >>> Α' Εξάμηνο 2021 8. Ενημέρωση για πορεία υλοποίησης δράσεων της ΕΓΥ και Δ/σης Υδάτων (Ετησίως από την έγκριση του ΣΔΚΠ)		Άδεια εγκατάστασης / Άδεια Χρήσης Υδάτων
EL_03_24_04	Αναδιάρθρωση και εκσυγχρονισμός δικτύου συλλογής μεταβολογικών και υδρομετρικών δεδομένων	ΕΓΥ	--	100.000	ΠΕΡΑΡΧΗΣΗ ΜΕΤΡΟΥ: ΒΡΑΧΥΠΡΟΘΕΣΜΟ ΣΤΑΔΙΑ - ΧΡΟΝΟΔΙΑΓΡΑΜΜΑ ΥΛΟΠΟΙΗΣΗΣ: 1. Σύσταση Ομάδας Εργασίας. >>> Β' Εξάμηνο 2018 2. Έκδοση Κανονιστικής Πράξης. >>> Α' Εξάμηνο 2019 3. Εξασφάλιση χρηματοδότησης για εκπόνηση Μελέτης που θα περιλαμβάνει τη Σύνταξη Τευχών Δημοπράτησης προμήθειας εξοπλισμού. >>> Α' Εξάμηνο 2019 4. Διαδικασίες ένταξης της ως άνω μελέτης σε διαθέσιμα χρηματοδοτικά εργαλεία. >>> Α' Εξάμηνο 2019 5. Κατάρτιση προδιαγραφών, εξειδίκευση απαιτήσεων της ως άνω μελέτης. >>> Α' Εξάμηνο 2019 6. Διαδικασίες ανάθεσης της ως άνω μελέτης. >>> Β' Εξάμηνο 2019 7. Υλοποίηση - ολοκλήρωση της ως άνω μελέτης. >>> Β' Εξάμηνο 2021	ΕΣΠΑ	Δεν απαιτείται
EL_03_24_05	Δημιουργία εθνικού μητρώου τεχνικών δεδομένων αντιπλημμυρικών έργων	ΥΠΥΜΕ/ΓΕΝΙΚΗ ΓΡΑΜΜΑΤΕΙΑ ΥΠΟΔΟΜΩΝ/ΓΕΝΙΚΗ Δ/ΝΣΗ ΥΔΡΑΥΛΙΚΩΝ ΚΑΙ ΚΤΙΡΙΑΚΩΝ ΥΠΟΔΟΜΩΝ/ΔΑΕΕ	-	250.000	ΠΕΡΑΡΧΗΣΗ ΜΕΤΡΟΥ: ΒΡΑΧΥΠΡΟΘΕΣΜΟ ΣΤΑΔΙΑ - ΧΡΟΝΟΔΙΑΓΡΑΜΜΑ ΥΛΟΠΟΙΗΣΗΣ: 1. Ενημέρωση Φορέα Υλοποίησης από ΕΓΥ. >>> Με την έγκριση του Σχεδίου Διαχείρισης Κινδύνων Πλημμύρας 2. Εξασφάλιση χρηματοδότησης για ανάπτυξη Μητρώου. >>> Α' Εξάμηνο 2019	ΕΣΠΑ / ΠΔΕ	Δεν απαιτείται

ΝΕΟΣ ΚΩΔΙΚΟΣ ΜΕΤΡΟΥ	ΟΝΟΜΑ ΜΕΤΡΟΥ	ΚΥΡΙΟΣ ΦΟΡΕΑΣ ΥΛΟΠΟΙΗΣΗΣ	ΛΟΙΠΟΙ ΕΜΠΛΕΚΟΜΕΝΟΙ ΦΟΡΕΙΣ	ΕΚΤΙΜΩΜΕΝΟ ΚΟΣΤΟΣ ΥΛΟΠΟΙΗΣΗΣ (€)	ΠΕΡΑΡΧΗΣΗ - ΣΤΑΔΙΑ ΥΛΟΠΟΙΗΣΗΣ - ΕΝΔΕΙΚΤΙΚΟ ΧΡΟΝΟΔΙΑΓΡΑΜΜΑ ΥΛΟΠΟΙΗΣΗΣ ΜΕΤΡΟΥ (σε εξάμηνα)	ΧΡΗΜΑΤΟΔΟΤΗΣΗ ΜΕΤΡΟΥ	ΑΔΕΙΟΔΟΤΗΣΕΙΣ ΠΟΥ ΑΠΑΙΤΟΥΝΤΑΙ
					<p>3. Διαδικασίες ένταξης σε διαθέσιμα χρηματοδοτικά εργαλεία. >>> Α' Εξάμηνο 2019</p> <p>4. Κατάρτιση προδιαγραφών, εξειδίκευση απαιτήσεων μητρώου. >>> Α' Εξάμηνο 2019</p> <p>5. Διαδικασίες Διαγωνισμού. >>> Β' Εξάμηνο 2019</p> <p>6. Ολοκλήρωση Ανάπτυξης. >>> Β' Εξάμηνο 2021</p> <p>7. Ενημέρωση για πορεία υλοποίησης της ΕΓΥ/ Δ/ση Υδάτων. >>> Ετησίως από την έγκριση του ΣΔΚΠ</p>		
EL_03_24_06	Παραγωγή Ψηφιακού Μοντέλου Εδάφους (DTM) πολύ υψηλής ακρίβειας	ΕΓΥ	ΑΠΟΚΕΝΤΡΩΜΕΝΗ ΔΙΟΙΚΗΣΗ ΠΕΛΟΠΟΝΝΗΣΟΥ, ΔΥΤΙΚΗΣ ΕΛΛΑΔΑΣ ΚΑΙ ΙΟΝΙΟΥ, ΑΠΟΚΕΝΤΡΩΜΕΝΗ ΔΙΟΙΚΗΣΗ ΑΤΤΙΚΗΣ	250.000	<p>ΠΕΡΑΡΧΗΣΗ ΜΕΤΡΟΥ: ΒΡΑΧΥΠΡΟΘΕΣΜΟ</p> <p>ΣΤΑΔΙΑ - ΧΡΟΝΟΔΙΑΓΡΑΜΜΑ ΥΛΟΠΟΙΗΣΗΣ:</p> <p>1. Εξασφάλιση χρηματοδότησης. >>> Α' Εξάμηνο 2019</p> <p>2. Διαδικασίες ένταξης έργων σε διαθέσιμα χρηματοδοτικά εργαλεία - ενέργειες για την απρόσκοπτη διάθεση χρηματοδότησης. >>> Β' Εξάμηνο 2019</p> <p>3. Κατάρτιση προδιαγραφών, εξειδίκευση απαιτήσεων. >>> Α' Εξάμηνο 2019</p> <p>4. Διαδικασίες Διαγωνισμού. >>> Β' Εξάμηνο 2019</p> <p>5. Υλοποίηση - ολοκλήρωση έργου. >>> Β' Εξάμηνο 2021</p>	ΕΣΠΑ	Δεν απαιτείται
EL_03_24_07	Δημοουργία Εθνικού Μητρώου Πλημμυρικών Συμβάντων (ΕΜΠΣ) και ανάπτυξη σχετικής διαδραστικής πλατφόρμας στο διαδίκτυο	ΕΓΥ	--	50.000	<p>ΠΕΡΑΡΧΗΣΗ ΜΕΤΡΟΥ: ΒΡΑΧΥΠΡΟΘΕΣΜΟ</p> <p>ΣΤΑΔΙΑ - ΧΡΟΝΟΔΙΑΓΡΑΜΜΑ ΥΛΟΠΟΙΗΣΗΣ:</p> <p>1. Εξασφάλιση χρηματοδότησης. >>> Ολοκληρώθηκε</p> <p>2. Διαδικασίες ένταξης έργων σε διαθέσιμα χρηματοδοτικά εργαλεία. >>> Ολοκληρώθηκε</p> <p>3. Κατάρτιση προδιαγραφών, εξειδίκευση απαιτήσεων. >>> Β' Εξάμηνο 2018</p> <p>4. Διαδικασίες Διαγωνισμού. >>> Α' Εξάμηνο 2019</p> <p>5. Υλοποίηση - ολοκλήρωση. >>> Α' Εξάμηνο 2020</p>	ΕΣΠΑ	Δεν απαιτείται
EL_03_31_08	Προώθηση πρακτικών ανάσχεσης των πλημμυρικών ροών και συγκράτησης φερτών υλικών, με έμφαση στα Μέτρα Φυσικής	ΑΠΟΚΕΝΤΡΩΜΕΝΗ ΔΙΟΙΚΗΣΗ ΠΕΛΟΠΟΝΝΗΣΟΥ, ΔΥΤΙΚΗΣ ΕΛΛΑΔΑΣ ΚΑΙ ΙΟΝΙΟΥ, ΑΠΟΚΕΝΤΡΩΜΕΝΗ ΔΙΟΙΚΗΣΗ ΑΤΤΙΚΗΣ/ ΔΙΕΥΘΥΝΣΕΙΣ	-	4.000.000	<p>ΠΕΡΑΡΧΗΣΗ ΜΕΤΡΟΥ: ΜΕΣΟΠΡΟΘΕΣΜΟ</p> <p>ΣΤΑΔΙΑ - ΧΡΟΝΟΔΙΑΓΡΑΜΜΑ ΥΛΟΠΟΙΗΣΗΣ:</p> <p>1. Ενημέρωση των εμπλεκόμενων φορέων για τις προβλέψεις του μέτρου από Δ/ση Υδάτων. >>> Μετά την έγκριση του ΣΔΚΠ</p> <p>2. Εξασφάλιση χρηματοδότησης. >>> Α' Εξάμηνο 2019</p> <p>3. Διαδικασίες ένταξης έργων σε διαθέσιμα χρηματοδοτικά εργαλεία. >>> Α' Εξάμηνο 2019.</p>	ΕΣΠΑ/ΠΔΕ/ Ίδιοι Πόροι	Ενδέχεται να απαιτηθούν : Περιβαλλοντική Αδειοδότηση

ΝΕΟΣ ΚΩΔΙΚΟΣ ΜΕΤΡΟΥ	ΟΝΟΜΑ ΜΕΤΡΟΥ	ΚΥΡΙΟΣ ΦΟΡΕΑΣ ΥΛΟΠΟΙΗΣΗΣ	ΛΟΙΠΟΙ ΕΜΠΛΕΚΟΜΕΝΟΙ ΦΟΡΕΙΣ	ΕΚΤΙΜΩΜΕΝΟ ΚΟΣΤΟΣ ΥΛΟΠΟΙΗΣΗΣ (€)	ΠΕΡΑΡΧΗΣΗ - ΣΤΑΔΙΑ ΥΛΟΠΟΙΗΣΗΣ - ΕΝΔΕΙΚΤΙΚΟ ΧΡΟΝΟΔΙΑΓΡΑΜΜΑ ΥΛΟΠΟΙΗΣΗΣ ΜΕΤΡΟΥ (σε εξάμηνα)	ΧΡΗΜΑΤΟΔΟΤΗΣΗ ΤΗΣ ΜΕΤΡΟΥ	ΑΔΕΙΟΔΟΤΗΣΕΙΣ ΠΟΥ ΑΠΑΙΤΟΥΝΤΑΙ
EL_03_32_09	Συγκράτησης Υδάτων (ΜΦΣΥ)	ΔΑΣΩΝ ΚΑΙ ΔΑΣΑΡΧΕΙΑ	-	-	4. Κατάρτιση προδιαγραφών, εξειδίκευση απαιτήσεων. >>> Β' Εξάμηνο 2019. 5. Προτομιασία φακέλου του Έργου και Τευχών Διαγωνισμού - Ανάθεση Μελέτης. >>> Α' Εξάμηνο 2020 6. Υλοποίηση Μελέτης. >>> Α' Εξάμηνο 2021 7. Ενημέρωση για πορεία υλοποίησης δράσεων της ΕΓΥ και Δ/νση Υδάτων (Ετησίως από την έγκριση του ΣΔΚΠ) ΠΕΡΑΡΧΗΣΗ ΜΕΤΡΟΥ: ΜΕΣΟΠΡΟΘΕΣΜΟ / ΒΡΑΧΥΠΡΟΘΕΣΜΟ ΣΤΑΔΙΑ - ΧΡΟΝΟΔΙΑΓΡΑΜΜΑ ΥΛΟΠΟΙΗΣΗΣ: 1. Ενημέρωση των εμπλεκόμενων φορέων για τις προβλέψεις του μέτρου από ΕΓΥ και Δ/νση Υδάτων. >>> Μετά την έγκριση του ΣΔΚΠ 2. Ενσωμάτωση των προβλέψεων του μέτρου κατά τη διαδικασία κατάρτισης του φακέλου του Έργου. >>> Καθ' όλη τη διάρκεια του παρόντος Διαχειριστικού Κύκλου 3. Ενημέρωση για πορεία υλοποίησης δράσεων της ΕΓΥ και Δ/νση Υδάτων >>> (Ετησίως από την έγκριση του ΣΔΚΠ)	Δεν απαιτείται	
EL_03_42_19	Επικαιροποίηση των Σχεδίων Έκτακτης Ανάγκης και κωδικοποίηση έκτακτων ενεργειών πλημύρας/ Κατάρτιση Μημονίου Ενεργειών σε τοπικό επίπεδο	ΠΕΡΙΦΕΡΕΙΑ ΠΕΛΟΠΟΝΝΗΣΟΥ ΚΑΙ ΠΕΡΙΦΕΡΕΙΑ ΑΤΤΙΚΗΣ (Αυτοτελείς Δ/νσεις Πολιτικής Προστασίας) Δήμοι (Γραφεία Πολιτικής Προστασίας)	ΓΓΠΠ, ΑΠΟΚΕΝΤΡΩΜΕΝ Η ΔΙΟΙΚΗΣΗ ΠΕΛΟΠΟΝΝΗΣΟΥ, ΔΥΤΙΚΗΣ ΕΛΛΑΔΑΣ ΚΑΙ ΙΟΝΙΟΥ ΚΑΙ ΑΠΟΚΕΝΤΡΩΜΕΝ Η ΔΙΟΙΚΗΣΗ ΑΤΤΙΚΗΣ (Δ/νσεις Πολιτικής Προστασίας)	50.000	ΠΕΡΑΡΧΗΣΗ ΜΕΤΡΟΥ: ΒΡΑΧΥΠΡΟΘΕΣΜΟ ΣΤΑΔΙΑ - ΧΡΟΝΟΔΙΑΓΡΑΜΜΑ ΥΛΟΠΟΙΗΣΗΣ: 1. Ενημέρωση των εμπλεκόμενων φορέων για τις προβλέψεις του μέτρου από Δ/νση Υδάτων. >>> Μετά την έγκριση του ΣΔΚΠ 2. Εξασφάλιση χρηματοδότησης. >>> Β' Εξάμηνο 2018 3. Διαδικασίες ένταξης έργων σε διαθέσιμα χρηματοδοτικά εργαλεία - ενέργειες για την απρόσκοπτη διάθεση χρηματοδότησης. >>> Α' Εξάμηνο 2019 4. Υλοποίηση. >>> Β' Εξάμηνο 2020 5. Ενημέρωση για πορεία υλοποίησης δράσεων της Δ/νση Υδάτων. >>> (Ετησίως από την έγκριση του ΣΔΚΠ)	Δεν απαιτείται	
EL_03_33_11	Εκσυγχρονισμός και αποκατάσταση αποχετευτικών /	ΥΠΑΑΤ	ΥΠΥΜΕ/Γ.Γ.ΥΠΟΔ ΟΜΩΝ/Δ.Α.Ε.Ε., ΑΠΟΚΕΝΤΡΩΜΕΝ	1.500.000	ΠΕΡΑΡΧΗΣΗ ΜΕΤΡΟΥ: ΒΡΑΧΥΠΡΟΘΕΣΜΟ / ΜΕΣΟΠΡΟΘΕΣΜΟ ΣΤΑΔΙΑ - ΧΡΟΝΟΔΙΑΓΡΑΜΜΑ ΥΛΟΠΟΙΗΣΗΣ:	ΕΣΠΑ/ΠΑΕ/ Ίδιοι Πόροι	Ενδέχεται να απαιτηθεί Έγκριση ΑΕΠΟ /

ΝΕΟΣ ΚΩΔΙΚΟΣ ΜΕΤΡΟΥ	ΟΝΟΜΑ ΜΕΤΡΟΥ	ΚΥΡΙΟΣ ΦΟΡΕΑΣ ΥΛΟΠΟΙΗΣΗΣ	ΛΟΙΠΟΙ ΕΜΠΛΕΚΟΜΕΝΟΙ ΦΟΡΕΣ	ΕΚΤΙΜΩΜΕΝΟ ΚΟΣΤΟΣ ΥΛΟΠΟΙΗΣΗΣ (€)	ΙΕΡΑΡΧΗΣΗ - ΣΤΑΔΙΑ ΥΛΟΠΟΙΗΣΗΣ - ΕΝΔΕΙΚΤΙΚΟ ΧΡΟΝΟΔΙΑΓΡΑΜΜΑ ΥΛΟΠΟΙΗΣΗΣ ΜΕΤΡΟΥ (σε εξάμηνα)	ΧΡΗΜΑΤΟΔΟΤΗΣΗ ΜΕΤΡΟΥ	ΑΔΕΙΟΔΟΤΗΣΕΙΣ ΠΟΥ ΑΠΑΙΤΟΥΝΤΑΙ
EL_03_33_12	αποστραγγιστικών δικτύων	ΥΠΥΜΕ/ΓΕΝΙΚΗ ΓΡΑΜΜΑΤΕΙΑ ΥΠΟΔΟΜΩΝ/ΓΕΝΙΚΗ	Η ΔΙΟΙΚΗΣΗ ΠΕΛΟΠΟΝΝΗΣΟΥ, ΔΥΤΙΚΗΣ ΕΛΛΑΔΑΣ ΚΑΙ ΙΟΝΙΟΥ, ΑΠΟΚΕΝΤΡΩΜΕΝΗ ΔΙΟΙΚΗΣΗ ΑΤΤΙΚΗΣ, ΠΕΡΙΦΕΡΕΙΑ ΠΕΛΟΠΟΝΝΗΣΟΥ ΚΑΙ ΑΤΤΙΚΗΣ, ΔΗΜΟΙ, ΟΕΒ, ΓΟΕΒ, ΤΟΕΒ	6.500.000	<p>1. Ενημέρωση των εμπλεκόμενων φορέων για τις προβλέψεις του μέτρου από ΕΓΥ και Δ/νση Υδάτων. >>> Μετά την έγκριση του ΣΔΚΠ</p> <p>2. Εξασφάλιση χρηματοδότησης. >>> Α' Εξάμηνο 2019</p> <p>3. Διαδικασίες ένταξης μελέτης σε διαθεσίμα χρηματοδοτικά εργαλεία. >>> Α' Εξάμηνο 2019.</p> <p>4. Κατάρτιση προδιαγραφών, εξειδίκευση απαιτήσεων της ως άνω μελέτης. >>> Β' Εξάμηνο 2019.</p> <p>5. Προετοιμασία φακέλου Έργου και Τευχών Διαγωνισμού - Ανάθεση της ως άνω Μελέτης. >>> Α' Εξάμηνο 2020</p> <p>6. Υλοποίηση Μελέτης - Τύχη Δημοπράτησης. >>> Β' Εξάμηνο 2021</p> <p>7. Εξασφάλιση χρηματοδότησης για έργα που προκύπτουν από την ως άνω Μελέτη. >>> Α' Εξάμηνο 2019 (Για έργα που ήδη έχουν μελέτη. Για έργα που μελετώνται στο πλαίσιο του μέτρου η υλοποίησή τους θα γίνει μετά το 2021)</p> <p>8. Διαδικασίες ένταξης ως άνω έργων σε διαθεσίμα χρηματοδοτικά εργαλεία. >>> Α' Εξάμηνο 2019. (Για έργα που ήδη έχουν μελέτη. Για έργα που μελετώνται στο πλαίσιο του μέτρου η υλοποίησή τους θα γίνει μετά το 2021)</p> <p>9. Διαδικασία Διαγωνισμού. >>> Β' Εξάμηνο 2019 (για έργα που ήδη έχουν μελέτη. Για έργα που μελετώνται στο πλαίσιο του μέτρου η υλοποίησή τους θα γίνει μετά το 2021)</p> <p>10. Υλοποίηση Έργων. >>> Β' Εξάμηνο 2021 (για έργα που ήδη έχουν μελέτη. Για έργα που μελετώνται στο πλαίσιο του μέτρου η υλοποίησή τους θα γίνει μετά το 2021)</p> <p>11. Ενημέρωση για πορεία υλοποίησης δράσεων της ΕΓΥ και Δ/νση Υδάτων (Ετησίως από την έγκριση του ΣΔΚΠ)</p>	ΕΣΠΑ	Άδεια εγκατάστασης / Άδεια Χρήσης Υδάτων / Απαλλοτριώσεις
	Μελέτες/Έργα Αντιπλημμυρικής Προστασίας	ΥΠΥΜΕ/ΓΕΝΙΚΗ ΓΡΑΜΜΑΤΕΙΑ ΥΠΟΔΟΜΩΝ/ΓΕΝΙΚΗ	ΔΗΜΟΙ	6.500.000	<p>ΙΕΡΑΡΧΗΣΗ ΜΕΤΡΟΥ: ΒΡΑΧΥΠΡΟΘΕΣΜΟ / ΜΕΣΟΠΡΟΘΕΣΜΟ</p> <p>ΣΤΑΔΙΑ - ΧΡΟΝΟΔΙΑΓΡΑΜΜΑ ΥΛΟΠΟΙΗΣΗΣ:</p>	ΕΣΠΑ	Ενδέχεται να απαιτηθεί Έγκριση ΑΕΠΟ /

ΝΕΟΣ ΚΩΔΙΚΟΣ ΜΕΤΡΟΥ	ΟΝΟΜΑ ΜΕΤΡΟΥ	ΚΥΡΙΟΣ ΦΟΡΕΑΣ ΥΛΟΠΟΙΗΣΗΣ	ΛΟΙΠΟΙ ΕΜΠΛΕΚΟΜΕΝΟΙ ΦΟΡΕΙΣ	ΕΚΤΙΜΩΜΕΝΟ ΚΟΣΤΟΣ ΥΛΟΠΟΙΗΣΗΣ (€)	ΠΕΡΑΡΧΗΣΗ - ΣΤΑΔΙΑ ΥΛΟΠΟΙΗΣΗΣ - ΕΝΔΕΙΚΤΙΚΟ ΧΡΟΝΟΔΙΑΓΡΑΜΜΑ ΥΛΟΠΟΙΗΣΗΣ ΜΕΤΡΟΥ (σε εξάμηνα)	ΧΡΗΜΑΤΟΔΟΤΗΣΗ ΤΗΣ ΜΕΤΡΟΥ	ΑΔΕΙΟΔΟΤΗΣΕΙΣ ΠΟΥ ΑΠΑΙΤΟΥΝΤΑΙ
		Δ/ΝΣΗ ΥΔΡΑΥΛΙΚΩΝ ΚΑΙ ΚΤΙΡΙΑΚΩΝ ΥΠΟΔΟΜΩΝ/ΔΑΕΕ, ΑΠΟΚΕΝΤΡΩΜΕΝΗ ΔΙΟΙΚΗΣΗ ΠΕΛΟΠΟΝΝΗΣΟΥ, ΔΥΤΙΚΗΣ ΕΛΛΑΔΑΣ ΚΑΙ ΙΟΝΙΟΥ, ΠΕΡΙΦΕΡΕΙΕΣ ΠΕΛΟΠΟΝΝΗΣΟΥ ΚΑΙ ΑΤΤΙΚΗΣ (Δ/ΝΣΕΙΣ ΤΕΧΝΙΚΩΝ ΥΠΗΡΕΣΙΩΝ)			1. Ενιμέρωση των εμπλεκόμενων φορέων για τις προβλέψεις του μέτρου από ΕΓΥ και Δ/ση Υδάτων. >>> Μετά την έγκριση του ΣΔΚΠ 2. Εξασφάλιση χρηματοδότησης. >>> Α' Εξάμηνο 2019 3. Διαδικασίες ένταξης μελέτης σε διαθέσιμα χρηματοδοτικά εργαλεία. >>> Α' Εξάμηνο 2019. 4. Κατάρτιση προδιαγραφών, εξειδίκευση απαιτήσεων της ως άνω μελέτης. >>> Β' Εξάμηνο 2019. 5. Προετοιμασία φακέλου Έργου και Τευχών Διαγωνισμού - Ανάθεση της ως άνω Μελέτης. >>> Α' Εξάμηνο 2020 6. Υλοποίηση Μελέτης - Τεύχη Δημοπράτησης. >>> Β' Εξάμηνο 2021 7. Εξασφάλιση χρηματοδότησης για έργα που προκύπτουν από την ως άνω Μελέτη. >>> Α' Εξάμηνο 2019 (Για έργα που ήδη έχουν μελέτη. Για έργα που μελετώνται στο πλαίσιο του μέτρου η υλοποίηση τους θα γίνει μετά το 2021) 8. Διαδικασίες ένταξης ως άνω έργων σε διαθέσιμα χρηματοδοτικά εργαλεία. >>> Α' Εξάμηνο 2019. (Για έργα που ήδη έχουν μελέτη. Για έργα που μελετώνται στο πλαίσιο του μέτρου η υλοποίηση τους θα γίνει μετά το 2021) 9. Διαδικασία Διαγωνισμού. >>> Β' Εξάμηνο 2019 (Για έργα που ήδη έχουν μελέτη. Για έργα που μελετώνται στο πλαίσιο του μέτρου η υλοποίηση τους θα γίνει μετά το 2021) 10. Υλοποίηση Έργων. >>> Β' Εξάμηνο 2021 (Για έργα που ήδη έχουν μελέτη. Για έργα που μελετώνται στο πλαίσιο του μέτρου η υλοποίηση τους θα γίνει μετά το 2021) 11. Ενιμέρωση για πορεία υλοποίησης δράσεων της ΕΓΥ και Δ/ση Υδάτων (Ετησίως από την έγκριση του ΣΔΚΠ)	ΕΣΠΑ/Ίδιοι Πόροι	Άδεια εγκατάστασης / Απαλλοτριώσεις
ΕΛ_03_34_13	Έργα αντικατάστασης και συμπλήρωσης	ΠΕΡΙΦΕΡΕΙΕΣ ΠΕΛΟΠΟΝΝΗΣΟΥ ΚΑΙ ΑΤΤΙΚΗΣ, ΔΗΜΟΙ	ΥΠΥΜΕ/ΓΕΝΙΚΗ ΓΡΑΜΜΑΤΕΙΑ ΥΠΟΔΟΜΩΝ/ΓΕΝΙ	2,500,000	ΠΕΡΑΡΧΗΣΗ ΜΕΤΡΟΥ: ΒΡΑΧΥΠΡΟΘΕΣΜΟ / ΜΕΣΟΠΡΟΘΕΣΜΟ ΣΤΑΔΙΑ - ΧΡΟΝΟΔΙΑΓΡΑΜΜΑ ΥΛΟΠΟΙΗΣΗΣ:	ΕΣΠΑ/Ίδιοι Πόροι	Ενδέχεται να απαιτηθούν Έγκριση ΑΕΠΟ /

ΝΕΟΣ ΚΩΔΙΚΟΣ ΜΕΤΡΟΥ	ΟΝΟΜΑ ΜΕΤΡΟΥ	ΚΥΡΙΟΣ ΦΟΡΕΑΣ ΥΛΟΠΟΙΗΣΗΣ	ΛΟΙΠΟΙ ΕΜΠΛΕΚΟΜΕΝΟΙ ΦΟΡΕΙΣ	ΕΚΤΙΜΩΜΕΝΟ ΚΟΣΤΟΣ ΥΛΟΠΟΙΗΣΗΣ (€)	ΠΕΡΑΡΧΗΣΗ - ΣΤΑΔΙΑ ΥΛΟΠΟΙΗΣΗΣ - ΕΝΔΕΙΚΤΙΚΟ ΧΡΟΝΟΔΙΑΓΡΑΜΜΑ ΥΛΟΠΟΙΗΣΗΣ ΜΕΤΡΟΥ (σε εξάμηνα)	ΧΡΗΜΑΤΟΔΟΤΗΣΗ ΤΗΣ ΜΕΤΡΟΥ	ΑΔΕΙΟΛΟΓΗΣΕΙΣ ΠΟΥ ΑΠΑΙΤΟΥΝΤΑΙ
	υφιστάμενων δικτύων αποχέτευσης ομβρίων υδάτων		ΚΗ Δ/ΝΣΗ ΥΔΡΑΥΛΙΚΩΝ ΚΑΙ ΚΤΙΡΙΑΚΩΝ ΥΠΟΔΟΜΩΝ/ΔΑΔΕ , ΔΕΥΑ		<p>1. Ενημέρωση των εμπλεκόμενων φορέων για τις προβλέψεις του μέτρου από ΕΓΥ και Δ/νση Υδάτων. >>> Μετά την έγκριση του ΣΔΚΠ</p> <p>2. Εξασφάλιση χρηματοδότησης. >>> Α' Εξάμηνο 2019</p> <p>3. Διαδικασίες ένταξης μελέτης σε διαθέσιμα χρηματοδοτικά εργαλεία. >>> Α' Εξάμηνο 2019.</p> <p>4. Κατάρτιση προδιαγραφών, εξειδικευση απαιτήσεων της ως άνω μελέτης. >>> Β' Εξάμηνο 2019.</p> <p>5. Προετοιμασία Φακέλου Έργου και Τευχών Διαγωνισμού - Ανάθεση της ως άνω Μελέτης. >>> Α' Εξάμηνο 2020</p> <p>6. Υλοποίηση Μελέτης - Τεύχη Δημοπράτησης. >>> Β' Εξάμηνο 2021</p> <p>7. Εξασφάλιση χρηματοδότησης για έργα που προκύπτουν από την ως άνω Μελέτη. >>> Α' Εξάμηνο 2019 (Για έργα που ήδη έχουν μελέτη. Για έργα που μελετώνται στο πλαίσιο του μέτρου η υλοποίησή τους θα γίνει μετά το 2021)</p> <p>8. Διαδικασίες ένταξης ως άνω έργων σε διαθέσιμα χρηματοδοτικά εργαλεία. >>> Α' Εξάμηνο 2019. (Για έργα που ήδη έχουν μελέτη. Για έργα που μελετώνται στο πλαίσιο του μέτρου η υλοποίησή τους θα γίνει μετά το 2021)</p> <p>9. Διαδικασία Διαγωνισμού. >>> Β' Εξάμηνο 2019 (Για έργα που ήδη έχουν μελέτη. Για έργα που μελετώνται στο πλαίσιο του μέτρου η υλοποίησή τους θα γίνει μετά το 2021)</p> <p>10. Υλοποίηση Έργων. >>> Β' Εξάμηνο 2021 (Για έργα που ήδη έχουν μελέτη. Για έργα που μελετώνται στο πλαίσιο του μέτρου η υλοποίησή τους θα γίνει μετά το 2021)</p> <p>11. Ενημέρωση για πορεία υλοποίησης δράσεων της ΕΓΥ και Δ/νση Υδάτων (Ετησίως από την έγκριση του ΣΔΚΠ)</p>	ΕΣΠΑ / ΠΔΕ	Απαλλοτριώσεις
EL_03_35_14	Σύνταξη νέων κανονισμών μελέτης έργων αποχέτευσης	ΥΠΥΜΕ/ΓΕΝΙΚΗ ΓΡΑΜΜΑΤΕΙΑ ΥΠΟΔΟΜΩΝ/ΓΕΝΙΚΗ	-	45.000	<p>ΠΕΡΑΡΧΗΣΗ ΜΕΤΡΟΥ: ΒΡΑΧΥΠΡΟΘΕΣΜΟ ΣΤΑΔΙΑ - ΧΡΟΝΟΔΙΑΓΡΑΜΜΑ ΥΛΟΠΟΙΗΣΗΣ:</p> <p>1. Ενημέρωση του φορέα για τις προβλέψεις του μέτρου</p>	ΕΣΠΑ / ΠΔΕ	Δεν απαιτείται

ΝΕΟΣ ΚΩΔΙΚΟΣ ΜΕΤΡΟΥ	ΟΝΟΜΑ ΜΕΤΡΟΥ	ΚΥΡΙΟΣ ΦΟΡΕΑΣ ΥΛΟΠΟΙΗΣΗΣ	ΛΟΙΠΟΙ ΕΜΠΛΕΚΟΜΕΝΟΙ ΦΟΡΕΙΣ	ΕΚΤΙΜΩΜΕΝΟ ΚΟΣΤΟΣ ΥΛΟΠΟΙΗΣΗΣ (€)	ΠΕΡΑΧΗΣΗ - ΣΤΑΔΙΑ ΥΛΟΠΟΙΗΣΗΣ - ΕΝΔΕΙΚΤΙΚΟ ΧΡΟΝΟΔΙΑΓΡΑΜΜΑ ΥΛΟΠΟΙΗΣΗΣ ΜΕΤΡΟΥ (σε εξάμηνα)	ΧΡΗΜΑΤΟΔΟΤΗΣΗ ΜΕΤΡΟΥ	ΑΔΕΙΟΔΟΤΗΣΕΙΣ ΠΟΥ ΑΠΑΙΤΟΥΝΤΑΙ
EL_03_35_15	ομβρίων και αντιπλημμυρικής προστασίας Σύνταξη Στρατηγικών Σχεδίων (Master Plan) Έργων Αντιπλημμυρικής Προστασίας	Δ/ΝΣΗ ΥΔΡΑΥΛΙΚΩΝ ΚΑΙ ΚΤΙΡΙΑΚΩΝ ΥΠΟΔΟΜΩΝ/ΔΑΕΕ	ΑΠΟΚΕΝΤΡΩΜΕΝΗ ΔΙΟΙΚΗΣΗ ΠΕΛΟΠΟΝΝΗΣΟΥ, ΔΥΤΙΚΗΣ ΕΛΛΑΔΑΣ ΚΑΙ ΙΟΝΙΟΥ, ΑΠΟΚΕΝΤΡΩΜΕΝΗ ΔΙΟΙΚΗΣΗ ΑΤΤΙΚΗΣ, ΠΕΡΙΦΕΡΕΙΕΣ ΠΕΛΟΠΟΝΝΗΣΟΥ ΚΑΙ ΑΤΤΙΚΗΣ	2.000.000	από ΕΓΥ. >>> Με την έγκριση του ΣΔΚΠ 2. Ολοκλήρωση μέτρου. >>> Α' Εξάμηνο 2020 3. Ενημέρωση για πορεία υλοποίησης της ΕΓΥ από το φορέα του μέτρου. >>> Ετησίως μετά την έγκριση ΣΔΚΠ ΠΕΡΑΧΗΣΗ ΜΕΤΡΟΥ: ΒΡΑΧΥΠΡΟΘΕΣΜΟ ΣΤΑΔΙΑ - ΧΡΟΝΟΔΙΑΓΡΑΜΜΑ ΥΛΟΠΟΙΗΣΗΣ: 1. Ενημέρωση των εμπλεκόμενων φορέων για τις προβλέψεις του μέτρου από ΕΓΥ και Δ/νση Υδάτων. >>> Μετά την έγκριση του ΣΔΚΠ 2. Εξασφάλιση χρηματοδότησης. >>> Α' Εξάμηνο 2019 3. Διαδικασίες ένταξης μελέτης σε διαθέσιμα χρηματοδοτικά εργαλεία. >>> Α' Εξάμηνο 2019. 4. Κατάρτιση προδιαγραφών, εξειδίκευση απαιτήσεων της ως άνω μελέτης >> Β' Εξάμηνο 2019. 5. Προετοιμασία φακέλου Έργου και Τευχών Διαγωνισμού - Ανάθεση της ως άνω Μελέτης. >>> Α' Εξάμηνο 2020 6. Υλοποίηση Μελέτης. >>> Β' Εξάμηνο 2021 7. Ενημέρωση για πορεία υλοποίησης δράσεων της ΕΓΥ και Δ/νση Υδάτων (Ετησίως από την έγκριση του ΣΔΚΠ)	Απαιτείται Στρατηγική Μελέτη Περιβαλλοντικών Επιπτώσεων	
EL_03_35_16	Συντήρηση υφιστάμενων Ορεινών Υδρονομικών Έργων	ΑΠΟΚΕΝΤΡΩΜΕΝΗ ΔΙΟΙΚΗΣΗ ΠΕΛΟΠΟΝΝΗΣΟΥ ΔΥΤΙΚΗΣ ΕΛΛΑΔΑΣ ΚΑΙ ΙΟΝΙΟΥ, ΑΠΟΚΕΝΤΡΩΜΕΝΗ ΔΙΟΙΚΗΣΗ ΑΤΤΙΚΗΣ, ΔΙΕΥΘΥΝΣΕΙΣ ΔΑΣΩΝ, ΔΑΣΑΡΧΕΙΑ	-	700.000	ΠΕΡΑΧΗΣΗ ΜΕΤΡΟΥ: ΜΕΣΟΠΡΟΘΕΣΜΟ ΣΤΑΔΙΑ - ΧΡΟΝΟΔΙΑΓΡΑΜΜΑ ΥΛΟΠΟΙΗΣΗΣ: 1. Ενημέρωση των εμπλεκόμενων φορέων για τις προβλέψεις του μέτρου από ΕΓΥ και Δ/νση Υδάτων. >>> Μετά την έγκριση του ΣΔΚΠ 2. Εξασφάλιση χρηματοδότησης. >>> Α' Εξάμηνο 2019 3. Διαδικασίες ένταξης μελέτης σε διαθέσιμα χρηματοδοτικά εργαλεία. >>> Α' Εξάμηνο 2019. 4. Κατάρτιση προδιαγραφών, εξειδίκευση απαιτήσεων της ως άνω μελέτης. >>> Β' Εξάμηνο 2019. 5. Προετοιμασία φακέλου Έργου και Τευχών Διαγωνισμού - Ανάθεση της ως άνω Μελέτης. >>> Α' Εξάμηνο 2020 6. Υλοποίηση Μελέτης - Τεύχη Δημοπράτησης. >>> Β' Εξάμηνο 2021		

ΝΕΟΣ ΚΩΔΙΚΟΣ ΜΕΤΡΟΥ	ΟΝΟΜΑ ΜΕΤΡΟΥ	ΚΥΡΙΟΣ ΦΟΡΕΑΣ ΥΛΟΠΟΙΗΣΗΣ	ΛΟΙΠΟΙ ΕΜΠΛΕΚΟΜΕΝΟΙ ΦΟΡΕΙΣ	ΕΚΤΙΜΩΜΕΝΟ ΚΟΣΤΟΣ ΥΛΟΠΟΙΗΣΗΣ (€)	ΠΕΡΑΧΗΣΗ - ΣΤΑΔΙΑ ΥΛΟΠΟΙΗΣΗΣ - ΕΝΔΕΙΚΤΙΚΟ ΧΡΟΝΟΔΙΑΓΡΑΜΜΑ ΥΛΟΠΟΙΗΣΗΣ ΜΕΤΡΟΥ (σε εξάμηνα)	ΧΡΗΜΑΤΟΔΟΤΗΣΗ ΤΗΣ ΜΕΤΡΟΥ	ΑΔΕΙΟΔΟΤΗΣΕΙΣ ΠΟΥ ΑΠΑΙΤΟΥΝΤΑΙ
EL_03_35_17	Διαχειριστικά μέτρα χρήσεων γης σε λεκάνες απορροής χειμάρρων	ΥΠΑΑΤ, ΥΠΕΝ, ΑΠΟΚΕΝΤΡΩΜΕΝΗ ΔΙΟΙΚΗΣΗ ΠΕΛΟΠΟΝΝΗΣΟΥ, ΔΥΤΙΚΗΣ ΕΛΛΑΔΑΣ ΚΑΙ ΙΟΝΙΟΥ. ΑΠΟΚΕΝΤΡΩΜΕΝΗ ΔΙΟΙΚΗΣΗ ΑΤΤΙΚΗΣ, ΔΙΕΥΘΥΝΣΗ ΔΑΣΩΝ ΚΑΙ ΔΑΣΑΡΧΕΙΑ	-	800.000	<p>7. Εξασφάλιση χρηματοδότησης για έργα που προκύπτουν από την ως άνω Μελέτη. >>> Α' Εξάμηνο 2019 (Για έργα που ήδη έχουν μελέτη. Για έργα που μελετώνται στο πλαίσιο του μέτρου η υλοποίηση τους θα γίνει μετά το 2021)</p> <p>8. Διαδικασίες ένταξης ως άνω έργων σε διαθέσιμα χρηματοδοτικά εργαλεία. >>> Α' Εξάμηνο 2019. (Για έργα που ήδη έχουν μελέτη. Για έργα που μελετώνται στο πλαίσιο του μέτρου η υλοποίηση τους θα γίνει μετά το 2021)</p> <p>9. Διαδικασία Διαγωνισμού. >>> Β' Εξάμηνο 2019 (Για έργα που ήδη έχουν μελέτη. Για έργα που μελετώνται στο πλαίσιο του μέτρου η υλοποίηση τους θα γίνει μετά το 2021)</p> <p>10. Υλοποίηση Έργων. >>> Β' Εξάμηνο 2021 (για έργα που ήδη έχουν μελέτη. Για έργα που μελετώνται στο πλαίσιο του μέτρου η υλοποίηση τους θα γίνει μετά το 2021)</p> <p>11. Ενημέρωση για πορεία υλοποίησης δράσεων της ΕΓΥ και Δ/ση Υδάτων (Ετησίως από την έγκριση του ΣΔΚΠ)</p> <p>ΠΕΡΑΧΗΣΗ ΜΕΤΡΟΥ: ΜΕΣΟΠΡΟΘΕΣΜΟ ΣΤΑΔΙΑ - ΧΡΟΝΟΔΙΑΓΡΑΜΜΑ ΥΛΟΠΟΙΗΣΗΣ:</p> <p>1. Ενημέρωση των εμπλεκόμενων φορέων για τις προβλέψεις του μέτρου από ΕΓΥ και Δ/ση Υδάτων. >>> Μετά την Έγκριση του ΣΔΚΠ</p> <p>2. Κατάρτιση προγραμματισμού των δράσεων από κάθε εμπλεκόμενο φορέα - Ενημέρωση της ΕΓΥ και Δ/σης Υδάτων. >>> Α' Εξάμηνο 2019</p> <p>3. Εξασφάλιση χρηματοδότησης από κάθε φορέα υλοποίησης. >>> Β' Εξάμηνο 2019</p> <p>4. Διαδικασίες ένταξης. >>> Α' Εξάμηνο 2020</p> <p>5. Έναρξη Υλοποίησης δράσεων. >>> Α' Εξάμηνο 2021</p> <p>6. Ενημέρωση για πορεία υλοποίησης δράσεων της ΕΓΥ και Δ/ση Υδάτων (Ετησίως από την έγκριση του ΣΔΚΠ) (Τα ανωτέρω αφορούν την κάθε δράση χωριστά.)</p>	ΠΑΑ 2014-2020	Δεν απαιτείται

ΝΕΟΣ ΚΩΔΙΚΟΣ ΜΕΤΡΟΥ	ΟΝΟΜΑ ΜΕΤΡΟΥ	ΚΥΡΙΟΣ ΦΟΡΕΑΣ ΥΛΟΠΟΙΗΣΗΣ	ΛΟΙΠΟΙ ΕΜΠΛΕΚΟΜΕΝΟΙ ΦΟΡΕΙΣ	ΕΚΤΙΜΩΜΕΝΟ ΚΟΣΤΟΣ ΥΛΟΠΟΙΗΣΗΣ (€)	ΠΕΡΑΡΧΗΣΗ - ΣΤΑΔΙΑ ΥΛΟΠΟΙΗΣΗΣ - ΕΝΔΕΙΚΤΙΚΟ ΧΡΟΝΟΔΙΑΓΡΑΜΜΑ ΥΛΟΠΟΙΗΣΗΣ ΜΕΤΡΟΥ (σε εξάμηνα)	ΧΡΗΜΑΤΟΔΟΤΗΣΗ ΤΗΣ ΜΕΤΡΟΥ	ΑΔΕΙΟΛΟΓΗΣΕΙΣ ΠΟΥ ΑΠΑΙΤΟΥΝΤΑΙ
EL_03_44_23	Κωδικοποίηση Νομοθεσίας σε θέματα καθαρισμού και συντήρησης ρεμάτων - Κατάρτιση κανονισμού απαιτούμενων ενεργειών αποκατάστασης παροχρεωτικότητας κοίτης ρεμάτων, συντήρησης και διαχείρισης της παρόχθιας βλάστησης	ΥΠΕΝ	ΥΠΟΥΡΓΕΙΟ ΕΣΩΤΕΡΙΚΩΝ, ΥΠΟΥΡΓΕΙΟ ΟΙΚΟΝΟΜΙΚΩΝ, ΠΕΡΙΦΕΡΕΙΑ ΠΕΛΟΠΟΝΝΗΣΟΥ, ΠΕΡΙΦΕΡΕΙΑ ΑΤΤΙΚΗΣ, ΕΓΥ	-	ΠΕΡΑΡΧΗΣΗ ΜΕΤΡΟΥ: ΒΡΑΧΥΠΡΟΘΕΣΜΟ ΣΤΑΔΙΑ - ΧΡΟΝΟΔΙΑΓΡΑΜΜΑ ΥΛΟΠΟΙΗΣΗΣ: 1. Ενημέρωση των εμπλεκόμενων φορέων για τις προβλέψεις του μέτρου από ΕΓΥ. >>> Με την έγκριση του ΣΔΚΠ 2. Σύσταση ομάδας εργασίας. >>> Β' Εξάμηνο 2018 3. Μελέτη εντοπισμού προβλημάτων καταγραφής και αποτίμησης και προτάσεων βελτίωσης. >>> Β' Εξάμηνο 2019 4. Έκδοση απαιτούμενων πράξεων. >>> Α' Εξάμηνο 2020 5. Ενημέρωση για πορεία υλοποίησης της ΕΓΥ / Δ/νση Υδάτων. >>> Ετησίως μετά την έγκριση ΣΔΚΠ		Δεν απαιτείται
EL_03_61_01	Ανάπτυξη Συστήματος Παρακολούθησης του Προγράμματος Μέτρων του Σχεδίου Διαχείρισης Κινδύνων Πλημμύρας	ΑΠΟΚΕΝΤΡΩΜΕΝΗ ΔΙΟΙΚΗΣΗ ΠΕΛΟΠΟΝΝΗΣΟΥ, ΔΥΤΙΚΗΣ ΕΛΛΑΔΑΣ ΚΑΙ ΙΟΝΙΟΥ (Δ/νση Υδάτων Πελοποννήσου)	-	600,000€ (Το κόστος αφορά και στις δράσεις που αναφέρονται στο μέτρο της οικείας 1ης Αναθεώρησης ΣΔΛΑΠ Μ03Σ0201)	ΠΕΡΑΡΧΗΣΗ ΜΕΤΡΟΥ: ΒΡΑΧΥΠΡΟΘΕΣΜΟ ΣΤΑΔΙΑ - ΧΡΟΝΟΔΙΑΓΡΑΜΜΑ ΥΛΟΠΟΙΗΣΗΣ: 1. Εξασφάλιση χρηματοδότησης. >>> Β' Εξάμηνο 2018 2. Διαδικασίες ένταξης έργων σε διαθεσίμα χρηματοδοτικά εργαλεία - ενέργειες για την απρόσκοπτη διάθεση χρηματοδότησης. >>> Β' Εξάμηνο 2018. 3. Διαδικασίες Διαγωνισμού. >>> Α' Εξάμηνο 2019 4. Έναρξη υλοποίησης. >>> Β' Εξάμηνο 2019.		Δεν απαιτείται
EL_03_42_20	Ενσωμάτωση στα Εσωτερικά Σχέδια Έκτακτης Ανάγκης και στα ΣΑΤΑΜΕ επιπτώσεων και μέτρων προστασίας από Διαροή ρύπων μετά από πλημμύρα βάσει των Χαρτών Κινδύνων	Μονάδες που συγκαταλούνται στην Οδηγία SEVESO, Περιφερειακές Ενότητες, Περιφέρειες Πελοποννήσου και Αττικής/Τμ. Αυτοτελούς Διεύθυνσης	-	-	ΠΕΡΑΡΧΗΣΗ ΜΕΤΡΟΥ: ΒΡΑΧΥΠΡΟΘΕΣΜΟ ΣΤΑΔΙΑ - ΧΡΟΝΟΔΙΑΓΡΑΜΜΑ ΥΛΟΠΟΙΗΣΗΣ: 1. Ενημέρωση Φορέα Υλοποίησης από Δ/νση Υδάτων. >>> Με την έγκριση του Σχεδίου Διαχείρισης Κινδύνων Πλημμύρας 2. Υλοποίηση Τροποποίησης από Φορείς. >>> Έως Β' Εξάμηνο 2021 3. Ενημέρωση για πορεία υλοποίησης της Δ/νσης Υδάτων. >>> Ετησίως από την έγκριση του ΣΔΚΠ		Δεν απαιτείται

ΝΕΟΣ ΚΩΔΙΚΟΣ ΜΕΤΡΟΥ	ΟΝΟΜΑ ΜΕΤΡΟΥ	ΚΥΡΙΟΣ ΦΟΡΕΑΣ ΥΛΟΠΟΙΗΣΗΣ	ΛΟΙΠΟΙ ΕΜΠΛΕΚΟΜΕΝΟΙ ΦΟΡΕΙΣ	ΕΚΤΙΜΩΜΕΝΟ ΚΟΣΤΟΣ ΥΛΟΠΟΙΗΣΗΣ (€)	ΙΕΡΑΡΧΗΣΗ - ΣΤΑΔΙΑ ΥΛΟΠΟΙΗΣΗΣ - ΕΝΔΕΙΚΤΙΚΟ ΧΡΟΝΟΔΙΑΓΡΑΜΜΑ ΥΛΟΠΟΙΗΣΗΣ ΜΕΤΡΟΥ (σε εξάμηνα)	ΧΡΗΜΑΤΟΔΟΤΗΣΗ ΜΕΤΡΟΥ	ΑΔΕΙΟΛΟΤΗΣΕΙΣ ΠΟΥ ΑΠΑΙΤΟΥΝΤΑΙ
EL_03_43_21	Πλημμύρας Εκστρατείες ευασθητοποιήσης κοινού, τοπικών αρχών και κοινοτήτων, έναντι πλημμυρικού κινδύνου	Πολιτικής Προστασίας, Γενική Τραυματεία Πολιτικής Προστασίας	ΥΠΟΥΡΓΕΙΟ ΠΑΙΔΕΙΑΣ, ΥΠΥΜΕ/ ΓΕΝΙΚΗ ΓΡΑΜΜΑΤΕΙΑ ΥΠΟΔΟΜΩΝ/ΓΕΝΙΚΗ ΔΙΕΥΘΥΝΣΗ ΥΔΡΑΥΛΙΚΩΝ ΚΑΙ ΚΤΙΡΙΑΚΩΝ ΥΠΟΔΟΜΩΝ/ΔΑΔΕΕ, ΕΓΥ, ΠΕΡΙΦΕΡΕΙΑ ΠΕΛΟΠΟΝΝΗΣΟΥ ΚΑΙ ΠΕΡΙΦΕΡΕΙΑ ΑΤΤΙΚΗΣ	60.000	ΙΕΡΑΡΧΗΣΗ ΜΕΤΡΟΥ: ΒΡΑΧΥΠΡΟΘΕΣΜΟ ΣΤΑΔΙΑ - ΧΡΟΝΟΔΙΑΓΡΑΜΜΑ ΥΛΟΠΟΙΗΣΗΣ: 1. Ενημέρωση φορέα Υλοποίησης από Δ/νση Υδάτων. >>> Με την έγκριση του Σχεδίου Διαχείρισης Κινδύνων Πλημμύρας 2. Εξασφάλιση χρηματοδότησης. >>> Β' Εξάμηνο 2018 3. Διαδικασίες ένταξης έργων. >>> Α' Εξάμηνο 2019 4. Σχεδιασμός επικοινωνιακού προγράμματος. >>> Α' Εξάμηνο 2019 5. Έναρξη Υλοποίησης δράσεων. >>> Β' Εξάμηνο 2019 6. Ενημέρωση για πορεία υλοποίησης της ΕΙΓΥ/ Δ/νση Υδάτων >>> Ετησίως από την έγκριση του ΣΔΚΠ	ΕΣΠΑ / ΠΔΕ /Ιδιοί πόροι	Δεν απαιτείται
EL_03_43_22	Ειδικές ρυθμίσεις για την αντιμετώπιση πλημμυρικών κινδύνων σε ιρλανδικές	ΠΕΡΙΦΕΡΕΙΑ ΠΕΛΟΠΟΝΝΗΣΟΥ, ΠΕΡΙΦΕΡΕΙΑ ΑΤΤΙΚΗΣ	ΦΟΡΕΙΣ ΛΕΙΤΟΥΡΓΙΑΣ ΟΔΙΚΟΥ ΔΙΚΤΥΟΥ, ΓΓΠΣ, ΕΛΑΣ, ΑΠΟΚΕΝΤΡΩΜΕΝΗ ΔΙΟΙΚΗΣΗ	250.000	ΙΕΡΑΡΧΗΣΗ ΜΕΤΡΟΥ: ΒΡΑΧΥΠΡΟΘΕΣΜΟ ΣΤΑΔΙΑ - ΧΡΟΝΟΔΙΑΓΡΑΜΜΑ ΥΛΟΠΟΙΗΣΗΣ: 1. Ενημέρωση φορέα Υλοποίησης από Δ/νση Υδάτων. >>> Με την έγκριση του Σχεδίου Διαχείρισης Κινδύνων Πλημμύρας 2. Εξασφάλιση χρηματοδότησης. >>> Α' Εξάμηνο 2019	ΕΣΠΑ / ΠΔΕ /Ιδιοί πόροι	Δεν απαιτείται

ΝΕΟΣ ΚΩΔΙΚΟΣ ΜΕΤΡΟΥ	ΟΝΟΜΑ ΜΕΤΡΟΥ	ΚΥΡΙΟΣ ΦΟΡΕΑΣ ΥΛΟΠΟΙΗΣΗΣ	ΛΟΙΠΟΙ ΕΜΠΛΕΚΟΜΕΝΟΙ ΦΟΡΕΙΣ	ΕΚΤΙΜΩΜΕΝΟ ΚΟΣΤΟΣ ΥΛΟΠΟΙΗΣΗΣ (€)	ΠΕΡΑΡΧΗΣΗ - ΣΤΑΔΙΑ ΥΛΟΠΟΙΗΣΗΣ - ΕΝΔΕΙΚΤΙΚΟ ΧΡΟΝΟΔΙΑΓΡΑΜΜΑ ΥΛΟΠΟΙΗΣΗΣ ΜΕΤΡΟΥ (σε εξάμηνα)	ΧΡΗΜΑΤΟΔΟΤΗΣΗ ΜΕΤΡΟΥ	ΑΔΕΙΟΔΟΤΗΣΕΙΣ ΠΟΥ ΑΠΑΙΤΟΥΝΤΑΙ
EL_03_41_18	Ανάπτυξη συστήματος έγκρισης προεξειδικιωμένης πλημμυρών	ΑΠΟΚΕΝΤΡΩΜΕΝΗ ΔΙΟΙΚΗΣΗ ΠΕΛΟΠΟΝΝΗΣΟΥ, ΔΥΤΙΚΗΣ ΕΛΛΑΔΑΣ ΚΑΙ ΙΟΝΙΟΥ (Δ/νση Υδάτων Πελοποννήσου, Δ/νσεις), ΑΠΟΚΕΝΤΡΩΜΕΝΗ ΔΙΟΙΚΗΣΗ ΑΤΤΙΚΗΣ (Δ/νση Υδάτων Αττικής)	ΠΕΛΟΠΟΝΝΗΣΟΥ, ΔΥΤΙΚΗΣ ΕΛΛΑΔΑΣ ΚΑΙ ΙΟΝΙΟΥ ΚΑΙ ΑΠΟΚΕΝΤΡΩΜΕΝΗ ΔΙΟΙΚΗΣΗ ΑΤΤΙΚΗΣ (ΔΙΕΥΘΥΝΣΕΙΣ ΠΟΛΙΤΙΚΗΣ ΠΡΟΣΤΑΣΙΑΣ), ΔΗΜΟΙ ΕΜΥ,ΕΑΑ, ΓΤΠΠ (ΚΕΠΠ), ΑΠΟΚΕΝΤΡΩΜΕΝΗ Η ΔΙΟΙΚΗΣΗ ΠΕΛΟΠΟΝΝΗΣΟΥ, ΔΥΤΙΚΗΣ ΕΛΛΑΔΑΣ ΚΑΙ ΙΟΝΙΟΥ (Δ/νσεις Πολιτικής Προστασίας), ΑΠΟΚΕΝΤΡΩΜΕΝΗ Η ΔΙΟΙΚΗΣΗ ΑΤΤΙΚΗΣ (Δ/νσεις Πολιτικής Προστασίας), ΠΕΡΙΦΕΡΕΙΑ ΠΕΛΟΠΟΝΝΗΣΟΥ (Αυτοτελείς Δ/νσεις Πολιτικής Προστασίας), ΠΕΡΙΦΕΡΕΙΑ ΑΤΤΙΚΗΣ (Αυτοτελείς Δ/νσεις Πολιτικής	2.200.000,00	3. Διαδικασίες ένταξης έργων. >>> Β' Εξάμηνο 2019 4. Προετοιμασία φακέλου του Έργου και Τευχών Διαγωνισμού. >>> Β' Εξάμηνο 2019 5. Διαδικασία Διαγωνισμού - Ανάθεσης. >>> Α' Εξάμηνο 2020 6. Εκπόνηση μελετών - Ολοκλήρωση. >>> Β' Εξάμηνο 2020 7. Υλοποίηση δράσεων που προκύπτουν από τη Μελέτη. >>> Β' Εξάμηνο 2021 8. Ενημέρωση για πορεία υλοποίησης της ΕΓΥ/ Δ/νση Υδάτων. >>> Ετησίως από την έγκριση του ΣΔΚΠ		
		ΑΠΟΚΕΝΤΡΩΜΕΝΗ ΔΙΟΙΚΗΣΗ ΠΕΛΟΠΟΝΝΗΣΟΥ, ΔΥΤΙΚΗΣ ΕΛΛΑΔΑΣ ΚΑΙ ΙΟΝΙΟΥ (Δ/νση Υδάτων Πελοποννήσου, Δ/νσεις), ΑΠΟΚΕΝΤΡΩΜΕΝΗ ΔΙΟΙΚΗΣΗ ΑΤΤΙΚΗΣ (Δ/νση Υδάτων Αττικής)	ΠΕΛΟΠΟΝΝΗΣΟΥ, ΔΥΤΙΚΗΣ ΕΛΛΑΔΑΣ ΚΑΙ ΙΟΝΙΟΥ ΚΑΙ ΑΠΟΚΕΝΤΡΩΜΕΝΗ ΔΙΟΙΚΗΣΗ ΑΤΤΙΚΗΣ (Αυτοτελείς Δ/νσεις Πολιτικής Προστασίας), ΠΕΡΙΦΕΡΕΙΑ ΑΤΤΙΚΗΣ (Αυτοτελείς Δ/νσεις Πολιτικής	2.200.000,00	ΠΕΡΑΡΧΗΣΗ ΜΕΤΡΟΥ: ΒΡΑΧΥΠΡΟΘΕΣΜΟ ΣΤΑΔΙΑ - ΧΡΟΝΟΔΙΑΓΡΑΜΜΑ ΥΛΟΠΟΙΗΣΗΣ: 1. Ενημέρωση φορέα Υλοποίησης από Δ/νση Υδάτων. >>> Με την έγκριση του Σχεδίου Διαχείρισης Κινδύνων Πλημμύρας 2. Εξασφάλιση χρηματοδότησης. >>> Α' Εξάμηνο 2019 3. Διαδικασίες ένταξης έργων. >>> Β' Εξάμηνο 2019 4. Προετοιμασία φακέλου του Έργου και Τευχών Διαγωνισμού. >>> Β' Εξάμηνο 2019 5. Διαδικασία Διαγωνισμού - Ανάθεση. >>> Α' Εξάμηνο 2020 6. Έναρξη υλοποίησης δράσεων. >>> Β' Εξάμηνο 2021 7. Ενημέρωση για πορεία υλοποίησης της ΕΓΥ/ Δ/νση Υδάτων. >>> Ετησίως από την έγκριση του ΣΔΚΠ		Δεν απαιτείται

ΝΕΟΣ ΚΩΔΙΚΟΣ ΜΕΤΡΟΥ	ΟΝΟΜΑ ΜΕΤΡΟΥ	ΚΥΡΙΟΣ ΦΟΡΕΑΣ ΥΛΟΠΟΙΗΣΗΣ	ΛΟΙΠΟΙ ΕΜΠΛΕΚΟΜΕΝΟΙ ΦΟΡΕΙΣ	ΕΚΤΙΜΩΜΕΝΟ ΚΟΣΤΟΣ ΥΛΟΠΟΙΗΣΗΣ (€)	ΠΕΡΑΧΗΣΗ - ΣΤΑΔΙΑ ΥΛΟΠΟΙΗΣΗΣ - ΕΝΔΕΙΚΤΙΚΟ ΧΡΟΝΟΔΙΑΓΡΑΜΜΑ ΥΛΟΠΟΙΗΣΗΣ ΜΕΤΡΟΥ (σε εξάμηνα)	ΧΡΗΜΑΤΟΔΟΤΗΣΗ ΤΗΣ ΜΕΤΡΟΥ	ΑΔΕΙΟΔΟΤΗΣΕΙΣ ΠΟΥ ΑΠΑΙΤΟΥΝΤΑΙ
			Προστασίας), Δήμοι (Γραφεία Πολιτικής Προστασίας)				
EL_03_44_24	Ενίσχυση της τεχνικής, οργανωτικής και διοικητικής ικανότητας εμπλεκόμενων φορέων σε θέματα αντιπλημμυρικής προστασίας	ΑΠΟΚΕΝΤΡΩΜΕΝΗ ΔΙΟΙΚΗΣΗ ΠΕΛΟΠΟΝΝΗΣΟΥ, ΔΥΤΙΚΗΣ ΕΛΛΑΔΑΣ ΚΑΙ ΙΟΝΙΟΥ (Διεύθυνση Υδάτων Πελοποννήσου), ΑΠΟΚΕΝΤΡΩΜΕΝΗ ΔΙΟΙΚΗΣΗ ΑΤΤΙΚΗΣ (Διεύθυνση Υδάτων Αττικής), Διευθύνσεις Πολιτικής Προστασίας κλπ)	ΠΕΡΙΦΕΡΕΙΑ ΠΕΛΟΠΟΝΝΗΣΟΥ, ΠΕΡΙΦΕΡΕΙΑ ΑΤΤΙΚΗΣ, ΔΗΜΟΙ, ΦΟΡΕΙΣ ΑΜΕΣΗΣ ΑΝΤΑΠΟΚΡΗΣΗΣ (ΕΛΑΣ, ΠΣ κτλ), ΥΠΟΥΡΓΕΙΑ, ΕΓΥ, ΓΤΠΠ	-	ΠΕΡΑΧΗΣΗ ΜΕΤΡΟΥ: ΜΕΣΟΠΡΟΘΕΣΜΟ ΣΤΑΔΙΑ - ΧΡΟΝΟΔΙΑΓΡΑΜΜΑ ΥΛΟΠΟΙΗΣΗΣ: 1. Ενημέρωση Φορέα Υλοποίησης από Δ/νση Υδάτων. >>> Με την έγκριση του Σχεδίου Διαχείρισης Κινδύνων Πλημμύρας 2. Καθορισμός αναγκών. >>> Α' Εξάμηνο 2019 3. Εξασφάλιση χρηματοδότησης. >>> Β' Εξάμηνο 2019 4. Διαδικασίες ένταξης έργων. >>> Α' Εξάμηνο 2020 5. Προετοιμασία φακέλου του Έργου και Έυχών Διαγωνισμού. >>> Β' Εξάμηνο 2020 6. Διαδικασία Διαγωνισμού - Ανάθεση. >>> Α' Εξάμηνο 2021 7. Ένταξη Υλοποίησης δράσεων. >>> Μετά το 2021 8. Ενημέρωση για πορεία υλοποίησης της ΕΓΥ/ Δ/νση Υδάτων. >>> Ετησίως από την έγκριση του ΣΔΚΠ	ΕΣΠΑ / ΠΔΕ	Δεν απαιτείται
EL_03_51_25	Αποκατάσταση γεωργικών εκμεταλλεύσεων από φυσικές καταστροφές	Ενδιάμεσος Φορέας Διαχείρισης ΕΛΓΑ	ΕΥΔ ΠΑΑ/ ΥΠΑΑΤ	400.000,	ΠΕΡΑΧΗΣΗ ΜΕΤΡΟΥ: ΒΡΑΧΥΠΡΟΘΕΣΜΟ ΣΤΑΔΙΑ - ΧΡΟΝΟΔΙΑΓΡΑΜΜΑ ΥΛΟΠΟΙΗΣΗΣ: 1. Ενημέρωση των εμπλεκόμενων φορέων για τις προβλέψεις του μέτρου από ΕΓΥ. >>> Με την έγκριση του ΣΔΚΠ 2. Εξασφάλιση χρηματοδότησης. >>> Β' Εξάμηνο 2018 3. Διαδικασίες ένταξης. >>> Α' Εξάμηνο 2019 4. Ολοκλήρωση Υλοποίησης δράσεων. >>> Α' Εξάμηνο 2019 5. Ενημέρωση για πορεία υλοποίησης της ΕΓΥ/ Δ/νση Υδάτων. >>> Ετησίως από την έγκριση του ΣΔΚΠ	ΠΑΑ 2014-2020	Δεν απαιτείται
EL_03_53_26	Αναβάθμιση/Δημιουργία μηχανισμού	ΥΠΥΜΕ/ΓΔΑΕΦΚ,	ΥΠΟΥΡΓΕΙΟ ΕΣΩΤΕΡΙΚΩΝ, ΥΠΟΥΡΓΕΙΟ	-	ΠΕΡΑΧΗΣΗ ΜΕΤΡΟΥ: ΒΡΑΧΥΠΡΟΘΕΣΜΟ ΣΤΑΔΙΑ - ΧΡΟΝΟΔΙΑΓΡΑΜΜΑ ΥΛΟΠΟΙΗΣΗΣ: 1. Ενημέρωση των εμπλεκόμενων φορέων για τις		Δεν απαιτείται

ΝΕΟΣ ΚΩΔΙΚΟΣ ΜΕΤΡΟΥ	ΟΝΟΜΑ ΜΕΤΡΟΥ	ΚΥΡΙΟΣ ΦΟΡΕΑΣ ΥΛΟΠΟΙΗΣΗΣ	ΛΟΙΠΟΙ ΕΜΠΛΕΚΟΜΕΝΟΙ ΦΟΡΕΙΣ	ΕΚΤΙΜΩΜΕΝΟ ΚΟΣΤΟΣ ΥΛΟΠΟΙΗΣΗΣ (€)	ΠΕΡΑΧΗΣΗ - ΣΤΑΔΙΑ ΥΛΟΠΟΙΗΣΗΣ - ΕΝΔΕΙΚΤΙΚΟ ΧΡΟΝΟΔΙΑΓΡΑΜΜΑ ΥΛΟΠΟΙΗΣΗΣ ΜΕΤΡΟΥ (σε εξάμηνα)	ΧΡΗΜΑΤΟΔΟΤΗΣΗ ΤΗΣ ΜΕΤΡΟΥ	ΑΔΕΙΟΛΟΓΗΣΕΙΣ ΠΟΥ ΑΠΑΙΤΟΥΝΤΑΙ
	αποτίμησης ζημιών και αποζημιώσεων στα κτίρια, λόγω πλημμύρας		ΔΙΟΙΚΗΤΙΚΗΣ ΑΝΑΣΥΓΚΡΟΤΗΣΗΣ Σ, ΥΠΟΥΡΓΕΙΟ ΟΙΚΟΝΟΜΙΑΣ - ΑΝΑΠΤΥΞΗΣ & ΤΟΥΡΙΣΜΟΥ, ΥΠΟΥΡΓΕΙΟ ΟΙΚΟΝΟΜΙΚΩΝ		<p>προβλέψεις του μέτρου από ΕΓΥ. >>> Με την έγκριση του ΣΔΚΠ</p> <p>2. Σύσταση ομάδας εργασίας. >>> Β' Εξάμηνο 2018</p> <p>3. Μελέτη εντοπισμού προβλημάτων καταγραφής και αποτίμησης και προτάσεων βελτίωσης. >>> Β' Εξάμηνο 2019</p> <p>4. Κατάρτιση προγράμματος απαιτούμενων δράσεων που θα εφαρμόζονται σε περίπτωση πλημμύρας τόσο για την καταγραφή και αποτίμηση των ζημιών, όσο για την αποτίμηση των αποζημιώσεων. >>> Β' Εξάμηνο 2019</p> <p>5. Έκδοση σχετικής ΚΥΑ. >>> Α' Εξάμηνο 2020</p> <p>6. Ενημέρωση για πορεία υλοποίησης της ΕΓΥ/ Δ/ση Υδάτων</p>		

Καταγραφή προόδου εφαρμογής του ΣΔΚΠ

Όπως ήδη έχει αναφερθεί παραπάνω η παρακολούθηση εφαρμογής του ΣΔΚΠ και της προόδου υλοποίησης των μέτρων καταγράφεται στις Ετήσιες Εκθέσεις που προβλέπονται στο Άρθρο 3 της Κ.Υ.Α. Η.Π.31822/1542/Ε103/20-07-2010 (ΦΕΚ 1108/Β'/2010) όπως τροποποιήθηκε και ισχύει.

Στην πρώτη έκθεση παρακολούθησης περιλαμβάνονται τα ακόλουθα:

- Καταγράφεται η προτεραιοποίηση των επιμέρους μέτρων με βάση :
 - Τα στοιχεία της αξιολόγησης της αποτελεσματικότητας και της ιεράρχησης των μέτρων που υλοποιήθηκε στο πλαίσιο του παρόντος ΣΔΚΠ (κεφάλαιο 10.4).
 - Το βαθμό ωριμότητας τυχόν απαιτούμενων μελετών ή/και προδιαγραφών υλοποίησης των μέτρων.
 - Τους άμεσα διαθέσιμους πόρους από τα τρέχοντα χρηματοδοτικά εργαλεία λαμβάνοντας υπόψη το δυναμικό και τον προγραμματισμό των εμπλεκόμενων φορέων.
 - Τυχόν νέες απαιτήσεις για την αποτελεσματική αξιολόγηση και διαχείριση των κινδύνων πλημμύρας, σύμφωνα με το υπ αριθ. πρωτ. 135202 έγγραφο, του Αναπληρωτή Υπουργού Περιβάλλοντος και Ενέργειας.
 - Καταγράφονται οι επιμέρους φορείς πλέον των αναφερόμενων φορέων υλοποίησης οι οποίοι μπορεί να εμπλέκονται στην υλοποίηση των μέτρων όπως φορείς χρηματοδότησης, φορείς που εμπλέκονται στην αδειοδότηση (Περιβαλλοντικές άδειες, άδειες εγκατάστασης εργοταξίων κλπ).
 - Για κάθε μέτρο ο αρμόδιος φορέας υλοποίησης σε συνεργασία και υπό το συντονισμό της ΕΓΥ ή/και της Διεύθυνσης Υδάτων ενημερώνει για τα παρακάτω:
 - ✓ Την εξειδίκευση και το σχεδιασμό των επιμέρους δράσεων που απαιτούνται για την υλοποίηση του μέτρου
 - ✓ Τις διαδικασίες εξασφάλισης χρηματοδότησης των δράσεων και τα χρηματοδοτικά εργαλεία που αξιοποιούνται
 - ✓ Τις τυχόν ενέργειες που απαιτούνται για την υλοποίηση της κάθε δράσης με εντοπισμό άλλων φορέων υπηρεσιών που εμπλέκονται σε αυτές
 - ✓ Το χρονοδιάγραμμα υλοποίησης της κάθε δράσης και τυχόν κινδύνους που μπορεί να επιδράσουν στην υλοποίησή τους
 - ✓ Καταγραφή των τυχόν δράσεων/ ενεργειών που έχουν υλοποιηθεί.

Στις επόμενες ετήσιες εκθέσεις καταγράφεται η πρόοδος υλοποίησης των ανωτέρω δράσεων/ενεργειών.

12.2.3 Δείκτες παρακολούθησης προόδου εφαρμογής

Για τη βελτιστοποίηση της διαχείρισης της πληροφορίας που συλλέγεται από τις εκθέσεις αυτές είναι σκόπιμο να δημιουργηθούν δείκτες προόδου. Ενδεικτικά αναφέρονται οι ακόλουθοι βασικοί δείκτες που θα μπορούσαν να χρησιμοποιηθούν για το σκοπό αυτό.

- **Συνολικός αριθμός μέτρων που ολοκληρώθηκαν.**

Ο δείκτης αυτός μπορεί να χρησιμοποιηθεί σε επίπεδο χώρας για το σύνολο των ΥΔ από την ΕΓΥ και σε επίπεδο ΥΔ από τις οικείες Δ/νσεις Υδάτων. Ως τιμή βάσης λαμβάνεται ο αριθμός μέτρων σε επίπεδο ΥΔ. Επισημαίνεται ότι οι θεσμικές ρυθμίσεις που υλοποιούνται σε επίπεδο χώρας προσμετρώνται μία φορά.

- **Αριθμός μέτρων σε εξέλιξη**

Χρησιμοποιείται σε επίπεδο χώρας για το σύνολο των ΥΔ από την ΕΓΥ και σε επίπεδο ΥΔ από τις οικείες Δ/νσεις Υδάτων ως ενδιάμεσος δείκτης παρακολούθησης. Η τιμή βάσης καθορίζεται στην πρώτη ετήσια Έκθεση.

- **Αριθμός μελετών που έχουν ολοκληρωθεί**

Μπορεί να δίνεται ανά ΖΔΥΚΠ, ανά ΥΔ, και σε επίπεδο χώρας. Η τιμή βάσης μπορεί να είναι ο συνολικός αριθμός μελετών που απαιτούνται για την υλοποίηση των μέτρων και καθορίζεται στην πρώτη ετήσια έκθεση με βάση την εξειδίκευση των δράσεων που απαιτούνται για κάθε μέτρο.

- **Αριθμός μελετών που βρίσκονται σε εξέλιξη**

Μπορεί να δίνεται ανά ΖΔΥΚΠ ανά ΥΔ και σε επίπεδο χώρας. Η τιμή βάσης καθορίζεται στην πρώτη ετήσια έκθεση με βάση την εξειδίκευση των δράσεων που απαιτούνται για κάθε μέτρο.

- **Αριθμός έργων που έχουν ολοκληρωθεί**

Μπορεί να δίνεται ανά ΖΔΥΚΠ ανά ΥΔ και σε επίπεδο χώρας. Η τιμή βάσης μπορεί να είναι ο συνολικός αριθμός έργων που απαιτούνται για την υλοποίηση των μέτρων και καθορίζεται στην πρώτη ετήσια έκθεση με βάση την εξειδίκευση των δράσεων.

- **Αριθμός έργων που βρίσκονται σε εξέλιξη**

Μπορεί να δίνεται ανά ΖΔΥΚΠ ανά ΥΔ και σε επίπεδο χώρας. Η τιμή βάσης καθορίζεται στην πρώτη ετήσια έκθεση με βάση την εξειδίκευση των δράσεων που απαιτούνται για κάθε μέτρο.

- **Αριθμός λοιπών δράσεων που έχουν ολοκληρωθεί**

Μπορεί να δίνεται ανά ΖΔΥΚΠ ανά ΥΔ και σε Εθνικό επίπεδο. Η τιμή βάσης μπορεί να είναι ο συνολικός αριθμός δράσεων απαιτούνται για την υλοποίηση των μέτρων και καθορίζεται στην πρώτη ετήσια έκθεση με βάση την εξειδίκευση των δράσεων που απαιτούνται για κάθε μέτρο.

- **Αριθμός λοιπών δράσεων που βρίσκονται σε εξέλιξη**

Μπορεί να δίνεται ανά ΖΔΥΚΠ ανά ΥΔ και σε επίπεδο χώρας. Η τιμή βάσης καθορίζεται στην πρώτη ετήσια έκθεση με βάση την εξειδίκευση των δράσεων που απαιτούνται για κάθε μέτρο.

- **Συνολικό ποσό που έχει δεσμευτεί για την υλοποίηση των μέτρων από Ευρωπαϊκά χρηματοδοτικά εργαλεία ή/και Εθνικούς πόρους, ιδίους πόρους**

Μπορεί να δίνεται ανά ΖΔΥΚΠ ανά ΥΔ και σε επίπεδο χώρας ανά έτος.

- **Συνολικό ποσό που έχει δαπανηθεί για την υλοποίηση των μέτρων από Ευρωπαϊκά χρηματοδοτικά εργαλεία ή/και Εθνικούς πόρους, ιδίους πόρους**

Μπορεί να δίνεται ανά ΖΔΥΚΠ ανά ΥΔ και σε επίπεδο χώρας ανά έτος.

Οι ανωτέρω δείκτες μπορεί να δίνονται ανά ομάδα μέτρων όπως αυτά έχουν κατηγοριοποιηθεί στο παρόν κεφάλαιο για τις ανάγκες παρακολούθησης αλλά και ανά άξονα δράσης όπως κατηγοριοποιούνται με βάση τις προβλέψεις της Οδηγίας 2007/60/ΕΚ (βλ. αναλυτικά στο κεφάλαιο 10.3), ανά Φορέα Υλοποίησης κλπ.

Επιπλέον των ανωτέρω, για την παρακολούθηση των επιπτώσεων στο περιβάλλον από την εφαρμογή του Προγράμματος Μέτρων όπως ορίζεται στην εισήγηση της Διεύθυνσης Περιβαλλοντικής Αδειοδότησης (ΔΙΠΑ) του Υπουργείου Περιβάλλοντος και Ενέργειας προς την Ειδική Γραμματεία Υδάτων για την έγκριση της Στρατηγικής Μελέτης Περιβαλλοντικών Επιπτώσεων του ΣΔΚΠ παρακολουθούνται ότι παρακάτω δείκτες:

- Συνολική έκταση που καταλαμβάνουν έργα αντιπλημμυρικής προστασίας εντός προστατευόμενων περιοχών
- Συνολική έκταση κατάληψης υφιστάμενων αντιπλημμυρικών έργων που αποκαταστάθηκαν ή ενισχύθηκαν
- Έκταση περιοχής που εφαρμόζεται πρόγραμμα ανάπτυξης, συντήρησης και διαχείρισης της παρόχθιας βλάστησης στο πλαίσιο εφαρμογής του Προγράμματος Μέτρων του ΣΔΚΠ ΥΔ03.
- Έκταση γεωργικής γης που επηρεάζεται από την υλοποίηση δράσεων του Προγράμματος Μέτρων του ΣΔΚΠ ΥΔ03
- Έκταση περιοχών που χαρακτηρίζεται από υψηλό ή πολύ υψηλό κίνδυνο πλημμύρας σε σχέση με τις μεταβολές που ενδέχεται να προκαλέσει η κλιματική αλλαγή
- Θέσεις, μήκος και έκταση τμημάτων του υδρογραφικού δικτύου όπου έχουν γίνει αλλαγές στο φυσικό ρου και επεμβάσεις στις παρόχθιες ζώνες

Οι τιμές βάσης των ανωτέρω δεικτών θα προσδιοριστούν στην 1^η Έκθεση και η εξέλιξή τους θα καταγράφεται ανά τριετία.

12.3 ΠΡΟΕΤΟΙΜΑΣΙΑ ΓΙΑ ΤΗΝ 1^Η ΑΝΑΘΕΩΡΗΣΗ ΤΩΝ ΣΔΚΠ

12.3.1 Προβλήματα που προέκυψαν κατά την κατάρτιση του ΣΔΚΠ

- **Μετεωρολογικές - Υδρομετρικές Πληροφορίες**

Σε ορισμένες περιοχές παρατηρείται έλλειψη επαρκούς αριθμού σταθμών συλλογής μετεωρολογικής πληροφορίας ή μη ορθολογική κατανομή τους στον χώρο. Η παρατήρηση αυτή αφορά ιδιαίτερα τους βροχογράφους. Επίσης σημαντική έλλειψη πληροφορίας υπάρχει στον τομέα μέτρησης παροχών και στάθμης νερού, ιδιαίτερα πλημμυρικών, σε ορισμένα κρίσιμα σημεία των εξεταζόμενων ποταμών ή και λιμνών. Κατά την κατάρτιση των υδρολογικών-υδραυλικών μοντέλων έγιναν οι απαραίτητοι έλεγχοι και διορθώσεις, όμως η πρόσκτηση βελτιωμένων πληροφοριών θα συμβάλει στην κατάρτιση ακριβέστερων μοντέλων.

- **Τοπογραφικό Υπόβαθρο - Γεωχωρικά Δεδομένα**

Το ψηφιακό μοντέλο εδάφους που χρησιμοποιήθηκε για την κατάρτιση των Χαρτών Επικινδυνότητας και Κινδύνων Πλημμύρας του ΣΔΚΠ έχει παραχθεί για τις ανάγκες του Κτηματολογίου που είναι διαφορετικές από τις ανάγκες του ΣΔΚΠ. Απαιτείται να συμπληρωθεί με λεπτομερέστερα στοιχεία ιδιαίτερα στην ευρύτερη περιοχή της κοίτης των ποταμών.

Επίσης, τα γεωχωρικά δεδομένα ορισμένων εγκαταστάσεων και δραστηριοτήτων δεν είναι διαθέσιμα σε ψηφιακά αρχεία, η πληροφορία αποκτήθηκε μέσω φωτοερμηνείας, γεγονός που επηρεάζει την ακρίβεια των αποτελεσμάτων.

Η βελτίωση της ποιότητας των παραπάνω πληροφοριών θα συμβάλει στην αντίστοιχη βελτίωση της ποιότητας των Χαρτών Επικινδυνότητας και Κινδύνων Πλημμύρας της 1^{ης} Αναθεώρησης των ΣΔΚΠ.

- **Αντιλήψεις για τις Πλημμύρες και τον Πλημμυρικό Κίνδυνο**

Όπως φαίνεται από την ανάπτυξη που παρουσιάζεται αναλυτικά στα προηγούμενα κεφάλαια του ΣΔΚΠ, για την αντιμετώπιση του Πλημμυρικού Κινδύνου, η Οδηγία 2007/60/ΕΚ εισάγει μία νεότερη, ευρύτερη αντίληψη που περιγράφεται σε συντομία ως «Αξιολόγηση και Διαχείριση του Πλημμυρικού

Κινδύνου σε επίπεδο Λεκάνης Απορροής Ποταμού» και στηρίζεται στους άξονες Πρόληψη, Προστασία, Ετοιμότητα, Αποκατάσταση. Αρκετά συχνά, η αντίληψη που επικρατεί σε πολίτες αλλά και σε αρμόδιους φορείς για την αντιμετώπιση του Πλημμυρικού Κινδύνου είναι ότι ο κίνδυνος αυτός είναι δυνατόν να εξαλειφθεί εντελώς, απλά με την κατασκευή κατάλληλων τεχνικών έργων. Από την άλλη πλευρά, ορισμένες φορές ο Πλημμυρικός Κίνδυνος έχει παραμεληθεί εντελώς κατά την ανάπτυξη διαφόρων δραστηριοτήτων οικιστικών ή επιχειρηματικών. Αυτές οι αντιλήψεις και πρακτικές δημιουργούν συχνά δυσκολία στην επικοινωνία και μετάδοση των στόχων του ΣΔΚΠ. Δεδομένου ότι πρόκειται για το 1^ο ΣΔΚΠ που καταρτίζεται στην Ελλάδα και η ενημέρωση επί αυτού βρίσκεται σε εξέλιξη, θεωρείται ότι αυτή η διαφορά αντίληψης με την Οδηγία και τις αρχές του ΣΔΚΠ θα γεφυρώνεται με την πρόοδο στην εφαρμογή του παρόντος ΣΔΚΠ και αυτό θα συμβάλει στην πιο γόνιμη συμμετοχή πολιτών, οργανώσεων και αρμόδιων υπηρεσιών, στην επεξεργασία λύσεων και τελικά στην ολοκληρωμένη αντιμετώπιση του Πλημμυρικού Κινδύνου.

12.3.2 Αρχικές ενέργειες για την 1^η Αναθεώρηση των ΣΔΚΠ

• Συμπλήρωση/αναβάθμιση δεδομένων/πληροφοριών

Όπως αναφέρθηκε παραπάνω κατά την κατάρτιση των ΣΔΚΠ παρουσιάστηκαν ορισμένες ελλείψεις - αδυναμίες στους τομείς των μετεωρολογικών - υδρομετρικών δεδομένων και του τοπογραφικού υποβάθρου. Το Πρόγραμμα Μέτρων περιλαμβάνει αντίστοιχα μέτρα που θα βελτιώσουν την πληροφορία σ' αυτούς τους τομείς και επομένως αυτά έχουν σχετική προτεραιότητα κατά την εφαρμογή του ΣΔΚΠ ώστε η πληροφορία αυτή να είναι διαθέσιμη κατά την 1^η Αναθεώρηση του ΣΔΚΠ. Τα μέτρα αυτά είναι :

- Αναδιάρθρωση και εκσυγχρονισμός δικτύου συλλογής μετεωρολογικών και υδρολογικών δεδομένων
- Παραγωγή ψηφιακού μοντέλου εδάφους πολύ υψηλής ακρίβειας

• Επικαιροποίηση Προκαταρκτικής Αξιολόγησης

Σύμφωνα με την Οδηγία 2007/60/ΕΚ μέχρι το Δεκέμβριο του 2018 θα πρέπει να ολοκληρωθεί η επικαιροποίηση της Προκαταρκτικής Αξιολόγησης Κινδύνων Πλημμύρας με βάση την οποία θα γίνει η 1^η Αναθεώρηση των ΣΔΚΠ.

Στο παρόν ΣΔΚΠ οι Ζώνες Δυνητικά Υψηλού Κινδύνου Πλημμύρας (ΖΔΥΚΠ) καθορίστηκαν από την μελέτη «Προκαταρκτική Αξιολόγηση Κινδύνων Πλημμύρας» που ολοκληρώθηκε το έτος 2012. Στο διάστημα που έχει παρέλθει έχουν συμβεί πλημμυρικά γεγονότα που βεβαίως δεν είχαν ληφθεί υπόψη κατά την σύνταξη αυτής της μελέτης και έχει συγκεντρωθεί σημαντική εμπειρία από την κατάρτιση των πρώτων ΣΔΚΠ. Είναι απαραίτητο να επικαιροποιηθεί η «Προκαταρκτική Αξιολόγηση» και οι ΖΔΥΚΠ που απορρέουν από αυτήν λαμβάνοντας υπόψη τα αποτελέσματα των Χαρτών Επικινδυνότητας και Χαρτών Κινδύνων Πλημμύρας καθώς επίσης και τα αποτελέσματα της διαβούλευσης με τους φορείς και του πολίτες που πραγματοποιήθηκαν στο πλαίσιο του παρόντος Σχεδίου Διαχείρισης Κινδύνων Πλημμύρας, ώστε η 1^η Αναθεώρηση των ΣΔΚΠ να χρησιμοποιήσει το επικαιροποιημένο υλικό.

Στην επικαιροποίηση της Προκαταρκτικής Αξιολόγησης θα επανεξεταστούν τα κριτήρια αξιολόγησης του κινδύνου, ο τρόπος καθορισμού των Ζωνών Δυνητικά Υψηλού Κινδύνου Πλημμύρας και ο τρόπος συνεκτίμησης της πιθανής επίδρασης των κλιματικών μεταβολών στη συχνότητα επέλευσης φαινομένων πλημμύρας, όπως απαιτεί η Οδηγία (άρθρο 14.4).

- **Επικαιροποίηση Προδιαγραφών Σύνταξης Χαρτών Επικινδυνότητας και Κινδύνων Πλημμύρας και ΣΔΚΠ**

Θα αξιολογηθούν τα αποτελέσματα του 1^{ου} Σχεδίου Διαχείρισης Κινδύνων Πλημμύρας και θα επικαιροποιηθεί η μεθοδολογία κατάρτισης των Χαρτών Επικινδυνότητας και των Χαρτών Κινδύνων Πλημμύρας (υδρολογικά σενάρια, κριτήρια αξιολόγησης πλημμυρικού κινδύνου κλπ). Επίσης, στην επανεξέταση θα ληφθεί υπόψη η πιθανή επίδραση των κλιματικών μεταβολών στη συχνότητα επέλευσης φαινομένων πλημμύρας, όπως απαιτεί η Οδηγία (άρθρο 14.4).

12.4 ΠΡΟΤΕΙΝΟΜΕΝΕΣ ΘΕΣΜΙΚΕΣ ΠΑΡΕΜΒΑΣΕΙΣ

Για την αποτελεσματική εφαρμογή του Σχεδίου Διαχείρισης Κινδύνων Πλημμύρας του ΥΔ 03 και την επίτευξη των στόχων του μέσω της συντονισμένης δράσης όλων των εμπλεκόμενων φορέων και της Τοπικής Αυτοδιοίκησης, το Υπουργείο Περιβάλλοντος και Ενέργειας, στο πλαίσιο των αρμοδιοτήτων του αναλαμβάνει τις αναγκαίες πρωτοβουλίες για την προώθηση των ακόλουθων θεσμικών μέτρων:

α) Η δικαιοδοσία της Διεύθυνσης Υδάτων να μη συνδέεται με τα διοικητικά όρια της Αποκεντρωμένης Διοίκησης όπως αυτά έχουν καθορισθεί με τις διοικητικές αλλαγές που επέφερε ο Ν. 3852/2010-Νόμος Καλλικράτης) αλλά να ορίζεται αποκλειστικά σε επίπεδο Υδατικού Διαμερίσματος. Ως εκ τούτου δεν θα είναι Διεύθυνση Υδάτων της Αποκεντρωμένης Διοίκησης αλλά προτείνεται η μετονομασία σε Διεύθυνση Υδάτων Περιοχής Λεκανών Απορροής Ποταμών (ΔΥΠΛΑΠ).

β) Διοικητική υπαγωγή και εποπτεία των δράσεων της οικείας Δ/νσης Υδάτων ανά Υδατικό Διαμέρισμα από την ΕΓΥ/ΥΠΕΝ. Παράλληλα θα προωθηθεί νομοθετικά εμπλουτισμός των αρμοδιοτήτων της ΔΥΠΛΑΠ και της ΕΓΥ.

Στο πλαίσιο εφαρμογής αυτής των παραπάνω θα απαιτηθεί η προώθηση των αναγκαίων τροποποιήσεων της κείμενης σχετικής νομοθεσίας, δηλαδή του ν.3852/2010 και παράλληλα της Κ.Υ.Α. Η.Π. 31822/1542/Ε103/2010, όπως τροποποιήθηκε και ισχύει.

13 ΒΙΒΛΙΟΓΡΑΦΙΑ

- Acker, J. G., and G. Leptoukh, 2007. Online Analysis Enhances Use of NASA Earth Science Data, *Eos*, Trans. AGU, Vol. 88, No. 2 (9 January 2007), pages 14 and 17.
- Anagnostopoulos, G. G., D. Koutsoyiannis, A. Christofides, A. Efstratiadis, and N. Mamassis, A comparison of local and aggregated climate model outputs with observed data, *Hydrological Sciences Journal*, 55(7), 1094-1110, 2010.
- Arcement, G. J., & Schneider, V. I. (1989). *Guide for Selecting Manning's Roughness Coefficients for Natural Channels and Flood Plains*. U.S. Geological Survey.
- Arhonditsis, Γ., Giourga, C., Loumou, A., & Koulouri, M. (2002). *Quantitative Assessment of Agricultural Runoff and Soil Erosion Using Mathematical Modeling: Applications in the Mediterranean Region*. New York Inc.: Springer-Verlag.
- Arianoutsou M., 1984. Post-fire successional recovery of a phrygic (East Mediterranean) ecosystem. *Acta Oecologica* 5(4): 387-394.
- Arianoutsou M., Kazanis D., Varela V., 2005. Mapping the post-fire resilience of Mediterranean pine forests: the case of Sounion National Park, Greece. In: V. Leone V. & R. Lovreglio (Eds), *Proceedings of the International Workshop MEDPINE 3 Conservation, Regeneration and Restoration of Mediterranean Pines and their Ecosystems*. Bari.
- Arianoutsou M., Christopoulou A., Ganou E., Kokkoris I., Kazanis D., 2009. Post-fire Response of the Greek Endemic *Abies cephalonica* Forests in Greece: An Example of a Natura 2000 Site in Mt Parnitha National Park. *Book of Abstracts, European Conference Conservation Biology (ECCB)*, Prague.
- Arianoutsou M., Christopoulou A., Kazanis D., Tountas Th., Ganou E., Bazos I., Kokkoris I., 2010. Effects of fire on high altitude coniferous forests of Greece. *VI International Conference on Forest Fire Research*. D.X. Viegas (Ed.), electronic edition.
- Babister, M. e. (2012). *Two Dimensional Modelling in Urban and Rural Floodplains*. Engineers Australia.
- Balica, S.F., Douben, N., Wright, N.G. (2009). Flood Vulnerability Indices at Varying Spatial Scales, *Water Science and Technology Journal*, vol. 60, no10, pp. 2571-2580, ISSN 0273 - 1223
- Battad, D. T. (1993). *Integration of Geographic Information Systems with Simulation Models from Watershed Erosion Prediction*, PhD Dissertation, A&M university, DAI, vol. 54-11B p. 54-68.
- Bohle H.G., 2001. Vulnerability and Criticality: Perspectives from Social Geography. In: *IHDP Update 2/2001*. Newsletter of the International human dimensions program on global environmental change, pp. 1-7
- Burrough P., McDonnell R. (2000). *Principles of GIS*, Oxford University Press
- Chase, S. B. (1991). *The Integration of Hydrologic simulation Models and Geographic Information Systems*, Ph.D. dissertation, University of Rhode Island, DAI, vol 52-08B, p.43-59.
- Chow, V. (1959). *Open Channel Hydraulics*. McGraw - Hill.
- Chow, V. T., Maidment, D. R., & Mays, W. (1988). *Applied Hydrology*. McGraw-Hill.

- Christopoulou A., Fulé P.Z., N., Andriopoulos P., Sarris D., Arianoutsou M., 2013. Dendrochronology-based fire history of *Pinus nigra* forests in Mount Taygetos, Southern Greece. *Forest Ecology and Management* 293: 132-139.
- Christopoulou A., Fyllas N., Andriopoulos P., Koutsias N., Dimitrakopoulos P., Arianoutsou M., 2014. Post-fire regeneration patterns of *Pinus nigra* in a recently burned area in Mount Taygetos, Southern Greece: the role of unburned forest patches. *Forest Ecology and Management* 327: 148-156.
- Collier, C., & Hardaker, P. J. (1996). Estimating probable maximum precipitation using a storm model approach. *Journal of Hydrology*.
- Costasche, R. (2014). USING GIS TECHNIQUES FOR ASSESSING LAG TIME AND CONCENTRATION TIME IN SMALL RIVER BASINS. CASE STUDY: PECINEAGA RIVER BASIN, ROMANIA. Bucharest: niversity of Bucharest, Faculty of Geography.
- D. Maidment (1992), *Handbook of Hydrology*, McGraw – Hill
- Dafis S., Papastergiadou E., Georghiou K., Babalonas D., Georgiadis T., Papageorgiou M., Lazaridou Th., Tsiaoussi V., 1996. Directive 92/43/EEC. The Greek "Habitat" Project NATURA 2000: An Overview. Life Contract B4-3200/84/756, Commission of the European Communities DG XI, The Goulandris Natural History Museum- Greek Biotope/ Wetland Centre. 917 p.
- Daskalakou E.N., Thanos C.A., 1996. Aleppo pine (*Pinus halepensis*) postfire regeneration: the role of canopy and soil seed banks. *International Journal of Wildland Fire* 6: 59-66.
- DeMers, M. N. (2002), *GIS Modeling In Raster*, New York: John Wiley and Sons.
- Dingman, S. (1994). *Physical Hydrology*. New Jersey: Prentice Hall.
- Dingman S. Lawrence, (2002). *Physical Hydrology*, Upper Saddle River, New Jersey: Prentice-Hall.
- Di Baldassarre, G., A. Montanari, H. F. Lins, D. Koutsoyiannis, L. Brandimarte, and G. Blöschl, Flood fatalities in Africa: from diagnosis to mitigation, *Geophysical Research Letters*, 37, L22402, doi:10.1029/2010GL045467, 2010.
- Efstratiadis, A., Koussis, A. D., Koutsoyiannis, D., & Mamas, N. (2014). Flood design recipes vs reality : can predictions for ungauged basins be trusted. *Natural Hazards and Earth System Sciences*.
- European Environment Agency (EEA), European Environment Agency reference grid <http://www.eea.europa.eu/data-and-maps/figures/eea-reference-grids>
- European Soil Data Centre (ESDAC), χωρικά δεδομένα του Joint research centre στο αντίστοιχο site (<http://esdac.jrc.ec.europa.eu/>)
- Fildes, R., and N. Kourentzes, Validation and forecasting accuracy in models of climate change, *International Journal of Forecasting*, 27(4), 968-995, 2011.
- Ganatsas P., Daskalakou E., Paitaridou D., 2012. First results on early post-fire succession in an *Abies cephalonica* forest (Parnitha National Park, Greece). *iForest* 5: 6-12.
- Guidance on reporting for flood hazard and risk maps of spatial information" (Version 5.1, December 2013)
- HEC manuals, US Army Corps of Engineers <http://www.hec.usace.army.mil/software/hec-ras/>

- Hirsch, R.M. and K.R. Ryberg, Has the magnitude of floods across the USA changed with global CO₂ levels?, *Hydrological Sciences Journal*, 57(1), 1–9, 2012.
- Hirsch, R.M., D.R. Helsel, T.A. Cohn, and E.J. Gilroy, Statistical analysis of hydrological data, *Handbook of Hydrology*, D. R. Maidment (ed.), McGraw-Hill, 1993.
- Hosking, J.R.M., L-moments: analysis and estimation of distributions using linear combinations of order statistics, *Journal of the Royal Statistical Society, Series B (Methodological)*, 105–124, 1990.
- Hughes, D. A., S. Mantel and T. Mohobane, An assessment of the skill of downscaled GCM outputs in simulating historical patterns of rainfall variability in South Africa, *Hydrology Research*, 45(1), 134-147, 2014.
- Huang, Y. (2005). Appropriate Modeling For Integrated Flood Risk Assessment.
- Jiang, P., M. R. Gautam, J. Zhu, and Z. Yu, How well do the GCMs/RCMs capture the multi-scale temporal variability of precipitation in the Southwestern United States? *Journal of Hydrology*, 479, 13-23, 2013.
- Karydas Ch., Petriolis M., Manakos I. (2013). Evaluating Alternative Methods of Soil Erodibility Mapping in the Mediterranean Island of Crete. *Agriculture* 2013, 3, p.362-380; doi:10.3390/agriculture3030362
- Kazanis D., Arianoutsou M., 2004. Long-term post-fire vegetation dynamics in *Pinus halepensis* forests of Central Greece: A functional group approach. *Plant Ecology* 171: 101-121.
- Koutsoyiannis, D. (1994). A stochastic disaggregation method for design storm and flood synthesis. *Journal of Hydrology*.
- Koutsoyiannis, D., A. Christofides, A. Efstratiadis, G. G. Anagnostopoulos, and N. Mamassis, Scientific dialogue on climate: is it giving black eyes or opening closed eyes? Reply to “A black eye for the *Hydrological Sciences Journal*” by D. Huard, *Hydrological Sciences Journal*, 56(7), 1334–1339, 2011.
- Koutsoyiannis, D., A. Efstratiadis, N. Mamassis, and A. Christofides, On the credibility of climate predictions, *Hydrological Sciences Journal*, 53(4), 671–684, 2008.
- Koutsoyiannis, D., D. Kozonis, and A. Manetas, A mathematical framework for studying rainfall intensity-duration-frequency relationships, *Journal of Hydrology*, 206(1-2), 118–135, 1998.
- Koutsoyiannis, D., Statistics of extremes and estimation of extreme rainfall, 1, Theoretical investigation, *Hydrological Sciences Journal*, 49(4), 575–590, 2004a.
- Koutsoyiannis, D., Statistics of extremes and estimation of extreme rainfall, 2, Empirical investigation of long rainfall records, *Hydrological Sciences Journal*, 49(4), 591–610, 2004b.
- Kundzewicz, Z. W., S. Kanae, S. I. Seneviratne, J. Handmer, N. Nicholls, P. Peduzzi, R. Mechler, L. M. Bouweri, N. Arnell, K. Mach, R. Muir-Wood, G. R. Brakenridge, W. Kron, G. Benito, Y. Honda, K. Takahashi, and B. Sherstyukov, Flood risk and climate change: global and regional perspectives, *Hydrological Sciences Journal*, 59(1), 1–28, 2014.
- Kusimastiti, D. I., & Jokowiarno, D. (2012). Time Step Issue in Unit Hydrograph for Improving Runoff Prediction in Small Catchments. *Journal of water Resource and Protection*.
- Linsley, R.K., M.A. Kohler, and J.L.H. Paulhus, *Hydrology for Engineers*, 2nd Edition, McGraw-Hill, New York, 1975.

- Littlewood, I. G., & Croke, b. F. (2010). Data time-step dependency of conceptualrainfall—streamflow model parameters: an empiricalstudy with implications for regionalisation. *Hydrological Sciences Journal*.
- Maniak, U. (1997). *Hydrologie und Wasserwirtschaft*.
- Manoliadis, O., & Sapchazis, K. (2003). THE ROLE OF TERRAIN CHARACTERISTICS IN FLOOD MANAGEMENT, ATTICA, GREECE. *ournal of enviromental Hydrology*.
- Margaritoulis D., 2000. An estimation of the overall nesting activity of the loggerhead turtle in Greece. In: *Proceedings of the Eighteenth International Sea Turtle Symposium* (compilers: F.A. Abreu-Grobois, R. Brisepo-Duepas, R. Márquez-Millán & L. Sarti-Martinez), pp 48–50. Mazatlan, Mexico, 3–7 March 1998. NOAA Technical Memorandum NMFS-SEFSC-436. National Marine Fisheries Service, Southeast Fisheries Science Center, Miami, USA.
- Margaritoulis D., Rees A.F., 2001. The Loggerhead Turtle, *Caretta caretta*, population nesting in Kyparissia Bay, Peloponnesus, Greece: Results of beach surveys over seventeen seasons and determination of the core nesting habitat. *Zoology in the Middle East*, 24: 75-90.
- Markonis, Y., and D. Koutsoyiannis, Climatic variability over time scales spanning nine orders of magnitude: Connecting Milankovitch cycles with Hurst–Kolmogorov dynamics, *Surveys in Geophysics*, 34(2), 181–207, 2013.
- McCowan, A., Rasmussen, E., & Berg, P. (2001). Improving the Performance of a Two-dimensional HydraulicModel for Floodplain Applications.
- McCuen, R. (2009). Uncertainty analyses of watershed time parameters. *Journal of Hydrologic Engineering*.
- Mike Flood manuals, DHI <https://www.mikepoweredbydhi.com/>
- Mills, P., & Badcock, A. (2011). Preliminary Flood Risk Assessment Fluvial Hazard Mappinh - Normal Depth Method. Office of Public Works.
- Mimikou, M. and Gordios, J. (1989). Predicting the Mean Annual Flood and Flood Quantiles for Ungauged Catchments in Greece. *Hydrological Sciences Journal*, 34, 2, 4:169-184.
- Mimikou, M. and Gordios, J. (1989). Predicting the Mean Annual Flood and Flood Quantiles for Ungauged Catchments in Greece. *Hydrological Sciences Journal*, 34, 2, 4:169-184.
- National Resources Conservation Service. (2009). Part 630 Hydrology National Engineering Handbook
- Natural Resources Conservation Service. (1972). National Engineering Handbook. Natural Resources Conservation Service.
- Natural Resources Conservation Service. (1986). Technical Release 55.
- Neelz, S., & Pender, G. (2009). Desktop review of 2D hydraulic modelling packages. Enviromental Agency, Department for Enviroment Floods and Rural Affairs.
- Ordóñez J.L., Retana J., Espelta J.M., 2005. Effects of tree size, crown damage, and tree location on post-fire survival and cone production of *Pinus nigra* trees. *Forest Ecology and Management* 206: 109-117.
- Ordóñez J.L., Molowny-Horas R., Retana J., 2006. A model of the recruitment of *Pinus nigra* from unburned edges after large wildfires. *Ecological Modelling* 197: 405-417.
- Ostrowski, M., Bach, M., DeSimone, S., & Gamerith, V. Analysis of time-step dependency of parameters in conceptual hydrological models.

- Otieno, J. A. (2004). Scenario Study in Flood Hazard Assessment in the Lower Bicol Floodplain The Philippines using A 2D flood model. ENSCHEDE, THE NETHERLANDS: International Institute for Geo Information Science and Earth Observation.
- Panagos P., Ballabio Cr., Borrelli P., Poesen J., Meusburger K., Klik A., Rousseva S., Perčec Tadić M., Michaelides S., Hrabalíková M., Olsen P., Aalto J., Lakatos M., Rymaszewicz A., Dumitrescu A., Beguería S., Alewell Ch. (2015). Rainfall erosivity in Europe. *Science of The Total Environment*. Volume 511, 1 April 2015, p. 801–814
- Panagos P., Borrelli P., Meusburger K. (2015). A New European Slope Length and Steepness Factor (LS-Factor) for Modeling Soil Erosion by Water. *Geosciences* 2015, 5(2), p. 117-126
- Panagos P., Borrelli P., Meusburger K., Alewell Ch., Lugato E., Montanarella L. (2015) Estimating the soil erosion cover-management factor at the European scale *Land Use Policy* Volume 48, November 2015, p. 38–50
- Panagos P., Borrelli P., Poesen J., Ballabio Cr., Lugato E., Meusburger K., Montanarella L., Alewell Ch. (2015) The new assessment of soil loss by water erosion in Europe. *Environmental Science & Policy* Volume 54, December 2015, p. 438–447
- Panagos P., Borrelli P., Meusburger K., van der Zanden E., Poesen J., Alewell Ch. (2015). Modelling the effect of support practices (P-factor) on the reduction of soil erosion by water at European scale. *Environmental Science & Policy*. Volume 51, August 2015, p. 23–34
- Panagos P., Meusburger K., Ballabio Cr., Borrelli P., Alewell Ch. (2015). Soil erodibility in Europe: A high-resolution dataset based on LUCAS. *Science of The Total Environment*. Volumes 479–480, 1 May 2014, p. 189–200
- Papalexioy, S.M., and D. Koutsoyiannis, Battle of extreme value distributions: A global survey on extreme daily rainfall, *Water Resources Research*, 49(1), 187–201, doi:10.1029/2012WR012557, 2013.
- Papastergiadou E., 1998. Important Plant Areas of the Natura 2000 Network of Greece, in: Tsekos, I., Moustakas, M. (Eds.), *Progress in Botanical Research. Proceedings of the 1st Balkan Botanical Congress*. Kluwer Academic Publishers, The Netherlands.
- Pausas J.G., Llovet J., Rodrigo A., Vallejo R., 2008. Are wildfires a disaster in the Mediterranean basin? – A review. *International Journal of Wildland Fire* 17: 713–723.
- Pestana, R., Matias, M., Canelas, R., Araujo, R., Rogue, D., Van Zeller, E., και συν. (n.d.). CALIBRATION OF 2D HYDRAULIC INUNDATION MODELS IN THE FLOODPLAIN REGION OF THE LOWER TAGUS RIVER.
- Rees A.F., 2005. ARCHELON, the Sea Turtle Protection Society of Greece: 21 years studying and protecting sea turtles. *Testudo* 6(2) 32-50.
- Sankarasubramanian, A., and K. Srinivasan, Investigation and comparison of sampling properties of L-moments and conventional moments, *Journal of Hydrology*, 218(1-2), 13–34, 1999.
- Sherman, L. (1932). Streamflow from rainfall by the unit graph method. *Eng. News Rec.*
- Smith, G., Wasko, C., & Miller, B. (2012). *MODELLING THE INFLUENCE OF BUILDINGS ON FLOOD FLOW*. Sydney: University of New South Wales.
- Soong, T. W., & Hoffman, M. J. (2002). Effects of Riparian Tree Management on Flood Conveyance Study of Manning's Roughness in Vegetated Floodplains with an Application on the Embarras River in Illinois. Chicago: Illinois Department of Natural Resources.

- Stedinger, J.R., R.M. Vogel, and E. Foufoula-Georgiou, Frequency analysis of extreme events, Chapter 18 in Handbook of Hydrology, edited by D. R. Maidment, McGraw-Hill, 1993.
- Stepinski, E. (2011). 1D and 2D Methods for Modeling Floodplains under Storm Surge Conditions. Houston.
- Stephens, G.L., T. L'Ecuyer, R. Forbes, A. Gettleman, J.-C. Golaz, A. Bodas-Salcedo, K. Suzuki, P. Gabriel, and J. Haynes, Dreary state of precipitation in global models, Journal of Geophysical Research: Atmospheres, 115, D24211, 2010.
- Tan K., Iatrou G., 2001. Endemic Plants of Greece, The Peloponnese. GADS FORLAG KOBENHAVN.
- Tapias R, Climent J, Pardos JA, Gill L, 2004. Life histories of Mediterranean pines. Plant Ecol 171:53–68.
- Thanos C.A., Marcou S., Christodoulakis D., Yannitsaros A., 1989. Early post-fire regeneration in Pinus brutia forest ecosystems of Samos island (Greece). Acta Oecologica/Oecologia Plantarum 10: 79–94.
- The IUCN Red List of Threatened Species. Version 2014.3. <www.iucnredlist.org>. Downloaded on 26 February 2015.
- Tyralis, H., D. Koutsoyiannis, and S. Kozanis, An algorithm to construct Monte Carlo confidence intervals for an arbitrary function of probability distribution parameters, Computational Statistics, 28(4), 1501–1527, 2013.
- Van Haren, R., G.J. van Oldenborgh, G. Lenderink, M. Collins, W. Hazeleger, SST and circulation trend biases cause an underestimation of European precipitation trends, Climate Dynamics, 40(1-2), 1-20, 2012.
- Vogel, R.M., and N.M. Fennessey, L-moment diagrams should replace product moment diagrams, Water Resources Research, 29(6), 1745–1752, 1993.
- Vos et al. 2012
- Verkaik I., Espelta J.M., 2006. Post-fire regeneration thinning, cone production, serotiny and regeneration age in Pinus halepensis. Forest Ecology and Management 231: 155–163.
- WWF Ελλάς, 2007. «Οικολογικός απολογισμός των καταστροφικών πυρκαγιών του Αυγούστου 2007 στην Πελοπόννησο», Αθήνα: Σεπτέμβριος 2007.
- Αριανούτσου Μ., Χριστοπούλου Α., Καζάνης Δ., Κόκκορης Ι., Μπαζός Ι., Κυρούσης Η., Κωνσταντινίδης-Γεωργίου Π., 2010. Η επίδραση της φωτιάς στη φυτική ποικιλότητα ορεινών δασικών συστημάτων της Πελοποννήσου. 5ο Πανελλήνιο Συνέδριο Οικολογίας - «Οικολογικές διεργασίες στο χώρο και το χρόνο». Ελληνική Οικολογική Εταιρεία - Ελληνική Ζωολογική Εταιρεία - Ελληνική Βοτανική Εταιρεία, Πάτρα 7 - 10 Οκτωβρίου 2010.
- Βαχαβιώλος Θ. (2011). Μεθοδολογία Προσδιορισμού Ευάλωτων Περιοχών σε πλημμύρες σύμφωνα με την Οδηγία 2007/60/ΕΚ, Διπλωματική Εργασία ΕΜΠ-Σχολή Πολ. Μηχανικών-Τομέας Υδατικών Πόρων και Περιβάλλοντος.
- Βιδάλη Μ. «Εκτίμηση μοντέλου διάβρωσης και στερεοπαροχής στον ταμιευτήρα του φράγματος Πηνειού Νομού Ηλείας»
- Βοζινάκη, Ε. -Α. (2014). Ένα Ολοκληρωμένο Σύστημα Εκτίμησης της Επικινδυνότητας και των Επιπτώσεων Πλημμυρικών Φαινομένων. Χανιά.
- Γαλιούνα, Ε. (2011). Διερεύνηση εμπειρικών σχέσεων για την εκτίμηση των πλημμυρικών αιχμών στην Κύπρο.

- Γεωργίου Κ., Δεληπέτρου Π., 2000. Απειλούμενα Ενδημικά Είδη Χλωρίδας στη Νότια Ελλάδα (Πρόγραμμα "ARCHI-MED" Δράση 2.1). Περιφέρεια Κρήτης, Πανεπιστήμιο Κρήτης.
- Δημοκρίτειο Πανεπιστήμιο Θράκης, Εργαστήριο διευθέτησης ορεινών υδάτων, τμήμα δασολογίας και διαχείρισης περιβάλλοντος και φυσικών πόρων, «Εκτίμηση της διάβρωσης των λεκανών απορροής της Ν.Λευκάδας»
- Δημόπουλος, Δ., & Στεφανάκος, Ι. (2008). Υπερχειλιστές και εκκενωτές πυθμένα στα τέσσερα παλαιότερα φράγματα της ΔΕΗ από σκυρόδεμα.
- Δημόπουλος Π., Bergmeier E., Θεοδωρόπουλος Κ., Fischer P. και Μ. Τσιαφούλη, 2005. Οδηγός Παρακολούθησης Τύπων Οικοτόπων και φυτικών ειδών στις περιοχές του Δικτύου Natura 2000 με Φορείς Διαχείρισης στην Ελλάδα. Πανεπιστήμιο Ιωαννίνων και Υπουργείο Περιβάλλοντος, Χωροταξίας & Δημοσίων Έργων. Αγρίνιο, Ελλάδα. Σελ. 172.
- Εθνικό Μετσόβιο Πολυτεχνείο (ΕΜΠ) – Ερευνητική Ομάδα ΙΤΙΑ, 2010. Θεωρητική τεκμηρίωση για το λογισμικό ΥΔΡΟΓΝΩΜΩΝ έκδοση 4.0.1. ΕΜΠ – Σχολή Πολιτικών Μηχανικών, Τομέας Υδατικών Πόρων και Περιβάλλοντος, Ερευνητική Ομάδα «ΙΤΙΑ», Ιούνιος 2010.
- Ε.Κ., Γενική Γραμματεία Περιβάλλοντος (2000). ΟΔΗΓΙΑ 2000/60/ΕΚ του Ευρωπαϊκού Κοινοβουλίου και του Συμβουλίου της 23ης Οκτωβρίου 2000 για τη θέσπιση πλαισίου κοινοτικής δράσης στον τομέα της πολιτικής των υδάτων (Φ.Ε.Κ 1 327, 22/12/2000).
- Ελληνική Επιτροπή Μεγάλων Φραγμάτων (2013). Μητρώο Μεγάλων Ελληνικών Φραγμάτων.
- Ευρωπαϊκή Υπηρεσία Περιβάλλοντος, Guidelines for filling and updating flood phenomena associated data, EEA, 2014
- Ευστρατιάδης, Α., Κουκουβίνος, Α., Μιχαηλίδη, Μ. Ε., Γαλιούνα, Ε., Τζούκα, Α., Κούσης, Α., και συν. (2012). ΔΕΥΚΑΛΙΩΝ - Εκτίμηση πλημμυρικών ροών στην Ελλάδα σε συνθήκες υδροκλιματικής μεταβλητότητας: Ανάπτυξη φυσικά εδραιωμένου εννοιολογικού - πιθανοτικού πλαισίου και υπολογιστικών εργαλείων.
- Ευστρατιάδης, Α., Κουτσογιάννης, Δ., Μαμάσης, Ν., Δημητριάδης, Π., & Μαχαίρας, Α. (2012). ΔΕΥΚΑΛΙΩΝ - Εκτίμηση πλημμυρικών ροών στην Ελλάδα σε συνθήκες υδροκλιματικής μεταβλητότητας: Ανάπτυξη φυσικά εδραιωμένου εννοιολογικού - πιθανοτικού πλαισίου και υπολογιστικών εργαλείων: Βιβλιογραφική επισκόπηση υδρολογίας πλημμυρών και συναφών εργαλείων.
- Ιατρού Γρ., 1986. Συμβολή στη μελέτη του ενδημισμού της χλωρίδας της Πελοποννήσου. Διδακτορική διατριβή. Πανεπιστήμιο Πατρών. Σχολή Θετικών Επιστημών- Τμήμα Βιολογίας, Τομέας Βιολογίας Φυτών, 310 σελ.
- Κοζάνης, Σ., Α. Χριστοφίδης, και Α. Ευστρατιάδης, Θεωρητική τεκμηρίωση για το λογισμικό Υδρογνώμων (έκδοση 4), Ανάπτυξη βάσης δεδομένων και εφαρμογών λογισμικού σε διαδικτυακό περιβάλλον για την «Εθνική Τράπεζα Υδρολογικής και Μετεωρολογικής Πληροφορίας», Ανάδοχος: Τομέας Υδατικών Πόρων και Περιβάλλοντος – Εθνικό Μετσόβιο Πολυτεχνείο, 173 σελίδες, Αθήνα, Ιούνιος 2010.
- Κουκουβίνος, Α. (2012). ΔΕΥΚΑΛΙΩΝ - Εκτίμηση πλημμυρικών ροών στην Ελλάδα σε συνθήκες υδροκλιματικής μεταβλητότητας: Ανάπτυξη φυσικά εδραιωμένου εννοιολογικού - πιθανοτικού πλαισίου και υπολογιστικών εργαλείων Γεωγραφικά δεδομένα και επεξεργασίες.
- Κουκουβίνος, Α. (2014). Προτεινόμενο μεθοδολογικό πλαίσιο υδρολογίας πλημμυρών.
- Κουτσογιάννης, Δ. (1988). ΥΔΡΟΛΟΓΙΚΕΣ ΜΕΘΟΔΟΙ ΔΙΟΔΕΥΣΗΣ ΠΛΗΜΜΥΡΩΝ. Αθήνα.

- Κουτσογιάννης, Δ., και Λ. Λαζαρίδης, Υδρολογική μελέτη πλημμυρών, Οριστική μελέτη αποχέτευσης Κορίνθου, Μελέτη χειμάρρου Ξηριά, Εισαγωγικό μέρος, Εργοδότης: Υπουργείο Περιβάλλοντος, Χωροταξίας και Δημόσιων Έργων, Ανάδοχος: Υδροεξυγιαντική, 122 σελίδες, Αθήνα, 1998.
- Κουτσογιάννης, Δ., Στατιστική Υδρολογία, Έκδοση 4, 312 σελίδες, Εθνικό Μετσόβιο Πολυτεχνείο, Αθήνα, 1997.
- Κουτσογιάννης, Δ., και Θ. Ξανθόπουλος, Τεχνική Υδρολογία, Έκδοση 3, 418 σελίδες, Εθνικό Μετσόβιο Πολυτεχνείο, Αθήνα, 1999.
- Κουτσογιάννης, Δ. (2010). Υδρολογική μελέτη ισχυρών βροχοπτώσεων στη λεκάνη του Κηφισού. Αθήνα.
- Κουτσογιάννης, Δ., Ευστρατιάδης, Α., Μαμάσης, Ν., Δημητριάδης, Π., & Μαχαίρας, Α. (2013). ΔΕΥΚΑΛΙΩΝ -Εκτίμηση πλημμυρικών ροών στην Ελλάδα σε συνθήκες υδροκλιματικής μεταβλητότητας: Ανάπτυξη φυσικά εδραιωμένου εννοιολογικού-πιθανοτικού πλαισίου και υπολογιστικών εργαλείων.
- Λατσούδης Π., Τρίγκου Ρ., Κοντοζήση Ι., 2008. Γνωριμία με τη φύση της Προστατευόμενης Περιοχής Χελμού-Βουραϊκού - Υλικό Περιβαλλοντικής Εκπαίδευσης για τη Β/βάθμια. Ελληνική Ορνιθολογική Εταιρεία, Αθήνα.
- Λεγάκις Α., Μαραγκού Π., 2009. Το Κόκκινο Βιβλίο των Απειλούμενων Ζώων της Ελλάδας. Ελληνική Ζωολογική Εταιρεία, Αθήνα, 528 σελ.
- Λυκούδη, Ζαρρής «Πρόβλεψη περιοχών υψηλού κινδύνου εδαφικής διάβρωσης στη Κεφαλληνία με χρήση της παγκόσμιας Εξίσωσης Εδαφικής Απώλειας»
- Μόσχου, Έ. (2014). Διερεύνηση πλημμυρικής κατάκλυσης σε συνθήκες μη μόνιμης ροής με τη χρήση λογισμικών υδραυλικής προσομοίωσης εφαρμογή στον Πηνειό Θεσσαλίας. Αθήνα.
- Μαρουλής Γ., 2003. Χλωρίδα και Βλάστηση των Οικοσυστημάτων του όρους Ερυμάνθου (ΒΔ Πελοπόννησος). Διδακτορική Διατριβή, Πανεπιστήμιο Πατρών. Τμήμα Βιολογίας, Τομέας Βιολογίας Φυτών, Εργαστήριο Οικολογίας Φυτών, 405 σελ.
- Ντάφης, Σ., Παπαστεργιάδου Ε., Λαζαρίδου Ε., Τσιαφούλη Μ., 2001. Τεχνικός Οδηγός Αναγνώρισης, Περιγραφής και Χαρτογράφησης Τύπων Οικοτόπων της Ελλάδας. Ελληνικό Κέντρο Βιοτόπων-Υγροτόπων (ΕΚΒΥ).
- Παπακωνσταντίνου Κ., 2009. Έκθεση Ορνιθολογικής αξιολόγησης περιοχής «GR095 Φαράγγι Βουραϊκού και Καλάβρυτα - GR096 Όρος Χελμός (Αροάνια)». Στο: Δημαλέξης, Α. Μπούσμπουρας, Δ., Καστρίτης, Θ., Μανωλόπουλος Α. και Saravia V. (Συντονιστές Έκδοσης). Τελική αναφορά προγράμματος επαναξιολόγησης 69 σημαντικών περιοχών για τα πουλιά για τον χαρακτηρισμό τους ως Ζωνών Ειδικής Προστασίας της Ορνιθοπανίδας. ΥΠΕΧΩΔΕ, Αθήνα.
- Παπανδρόπουλος Δ., 2009. Σχέδιο δράσης για τη Ζώνη Ειδικής Προστασίας «GR2320012 Όρος Ερύμανθος». Στο: Δημαλέξης, Α. Μπούσμπουρας, Δ., Καστρίτης, Θ., Μανωλόπουλος Α. και Saravia V. (Συντονιστές Έκδοσης). Τελική αναφορά προγράμματος επαναξιολόγησης 69 σημαντικών περιοχών για τα πουλιά για τον χαρακτηρισμό τους ως Ζωνών Ειδικής Προστασίας της Ορνιθοπανίδας. ΥΠΕΧΩΔΕ, Αθήνα.
- Παπάζογλου Π., «Εκτίμηση του βαθμού διάβρωσης στη λεκάνη του ποταμού Ανθεμούντα»
- Τσαγκάρη Κ., Καρέτσος Γ., Προύτσος Ν., 2011. Δασικές πυρκαγιές Ελλάδα, 1983-2008. Εκδόσεις WWF Ελλάς και ΕΘΙΑΓΕ-ΙΜΔΟ & ΤΔΠ, σελ. 112.
- Τσακίρης, Γ.. Τεχνική Υδρολογία. Αθήνα: Εκδόσεις Συμμετρία 1995

- ΥΠΕΚΑ, Ειδική Γραμματεία Υδάτων, Προκαταρκτική Αξιολόγηση Κινδύνων Πλημμύρας (Δεκέμβριος, 2012)
- ΥΠΕΚΑ, Ειδική Γραμματεία Υδάτων, 2013. Σχέδιο Διαχείρισης Υδατικών Πόρων του Υδατικού Διαμερίσματος Ανατολικής Πελοποννήσου σύμφωνα με τις προδιαγραφές της Οδηγίας 2000/60/ΕΚ, κατ' εφαρμογή του Ν. 3199/2003 και του ΠΔ 51/2007. (έγκριση: ΦΕΚ 1004/Β/24-4-2013)
- ΥΠΕΚΑ, Ε.Γ.Υ. (2014), Προκαταρκτική Αξιολόγηση Κινδύνων Πλημμύρας από τη θάλασσα και εκτίμηση της πιθανής ανύψωσης της στάθμης της θάλασσας για την αξιολόγηση της επικινδυνότητάς τους.
- ΥΠΕΚΑ, Γενική Γραμματεία Χωρικού Σχεδιασμού και Αστικού Περιβάλλοντος Διεύθυνση Χωροταξίας, 2013. Αξιολόγηση, Αναθεώρηση και Εξειδίκευση Περιφερειακού Πλαισίου Χωροταξικού Σχεδιασμού και Αειφόρου Ανάπτυξης Περιφέρειας Πελοποννήσου.
- ΥΠΕΝ, Ε.Γ.Υ. (2017), 1η Αναθεώρηση Σχεδίου Διαχείρισης Λεκανών Απορροής Υδατικού Διαμερίσματος Ανατολικής Πελοποννήσου (ΕΛ03), έγκριση: ΦΕΚ 4674/Β/29.12.2017
- ΥΠΕΝ, ΕΓΥ (2018). Σχέδιο Διαχείρισης Κινδύνων Πλημμύρας της Λ.Α. π. Έβρου - Εφαρμογή της Οδηγίας 2007/60/ΕΚ (Ανάδοχος: Ζ&Α - Π. Αντωναρόπουλος και Συνεργάτες Α.Μ.Ε., Παναγιώτα-Στυλιανή Καϊμάκη, Παρασκευή Τσιτούρα, Γεώργιος Παπαγεωργίου)
- Υ.Π.Ε.Χ.Ω.Δ.Ε.- Δ/ση Περιβαλλοντικού Σχεδιασμού Τμήμα Διαχείρισης Φυσικού Περιβάλλοντος (Αναθέτουσα Αρχή), Δημαλέξης Τ. (Ανάδοχος), 2010. Προσδιορισμός συμβατών δραστηριοτήτων σε σχέση με τα είδη χαρακτηρισμού των Ζωνών Ειδικής Προστασίας της Ορνιθοπανίδας. Συμπληρωματικό παραδοτέο: Εθνικός Κατάλογος ειδών χαρακτηρισμού ΖΕΠ. Μάιος 2010.
- Χαλκιάς Χ. (2003), Συστήματα Γεωγραφικών Πληροφοριών Ι (Συμπληρωματικές Σημειώσεις), Πανεπιστημιακές Σημειώσεις, Τμήμα Γεωγραφίας Χαροκοπείου Πανεπιστημίου, Καλλιθέα.
- Χριστοπούλου Α., Κόκκορης Γ., Καζάνης Δ., Αριανούτσου Μ. 2008. Μεταπυρική διασπορά των σπερμάτων *Abies cephalonica* Loudon στον Εθνικό Δρυμό της Πάρνηθας: ο ρόλος των άκαυτων πυρήνων του πληθυσμού. Πρακτικά 4ου Πανελληνίου Συνεδρίου της Ελληνικής Οικολογικής Εταιρείας, Βοτανικής Εταιρείας, Ζωολογικής Εταιρείας και Φυκολογικής Εταιρείας «Σύγχρονες τάσεις της έρευνας στην οικολογία». Βόλος, σελ. 233.
- ΦΕΚ 285/05.03.2004: Έγκριση πολεοδομικών σταθεροτύπων και ανώτατα όρια πυκνοτήτων που εφαρμόζονται κατά την εκπόνηση των γενικών πολεοδομικών σχεδίων, των σχεδίων χωρικής και οικιστικής οργάνωσης "ανοικτής πόλης" και των πολεοδομικών μελετών.
- ΦΕΚ 1138/11.06.2009: Έγκριση Ειδικού Πλαισίου Χωροταξικού Σχεδιασμού και Αειφόρου Ανάπτυξης για τον Τουρισμό και της Στρατηγικής Μελέτης Περιβαλλοντικών Επιπτώσεων αυτού.
- ΦΕΚ Β 1108/21.07.2010: «Αξιολόγηση και διαχείριση των κινδύνων πλημμύρας, σε συμμόρφωση με τις διατάξεις της οδηγίας 2007/60/ ΕΚ «για την αξιολόγηση και τη διαχείριση των κινδύνων πλημμύρας», του Ευρωπαϊκού Κοινοβουλίου και του Συμβουλίου της 23ης Οκτωβρίου 2007».
- ΦΕΚ 2140/Β/22.06.2017: «Τροποποίηση της υπ' αριθ. 31822/1542/2010 κοινής υπουργικής απόφασης (Β' 1108)».
- ΦΕΚ Α 54/8.03.2007: «Καθορισμός μέτρων και διαδικασιών για την ολοκληρωμένη προστασία και διαχείριση των υδάτων σε συμμόρφωση με τις διατάξεις της Οδηγίας 2000/60/ΕΚ «για τη θέσπιση πλαισίου κοινοτικής δράσης στον τομέα της πολιτικής των υδάτων» του Ευρωπαϊκού Κοινοβουλίου και του Συμβουλίου της 23ης Οκτωβρίου 2000».

- ΦΕΚ Β 438/3.07.1986: «Απαιτούμενη ποιότητα επιφανειακών νερών που προορίζονται για: «πόσιμα», «κολύμβηση», «διαβίωση ψαριών σε γλυκά νερά» και «καλλιέργεια και αλιεία οστρακοειδών» μέθοδοι μέτρησης, συχνότητα δειγματοληψίας και ανάλυση των επιφανειακών νερών που προορίζονται για πόσιμα σε συμμόρφωση με τις οδηγίες του Συμβουλίου Ευρωπαϊκών Κοινοτήτων 75/440/ΕΟΚ, 76/160/ΕΟΚ, 78/659/ΕΟΚ, 79/923/ΕΟΚ και 79/869/ΕΟΚ».
- ΦΕΚ Β 192/14.03.1997: «Μέτρα και όροι για τη προστασία αστικών λυμάτων».
- ΦΕΚ Β 1289/28.12.1998: «Καθορισμός μέτρων και διαδικασιών για τη διατήρηση των φυσικών οικοτόπων (ενδιαιτημάτων) καθώς και της άγριας πανίδας και χλωρίδας».
- ΦΕΚ Α 176/29.08.2014: «Οργανισμός του Υπουργείου Υποδομών, Μεταφορών και Δικτύων».
- ΦΕΚ Α 174/28.08.2014: «Οργανισμός Υπουργείου Αγροτικής Ανάπτυξης και Τροφίμων».
- ΦΕΚ Α 167/28.08.2014: «Οργανισμός Υπουργείου Περιβάλλοντος, Ενέργειας και Κλιματικής Αλλαγής».
- ΦΕΚ Β 1383/02.09.2010: «Καθορισμός των Λεκανών Απορροής Ποταμών της χώρας και ορισμού των αρμόδιων Περιφερειών για τη διαχείριση και προστασία τους».
- ΦΕΚ Β 1572/28.09.2010: «Διόρθωση σφάλματος στην υπ' αριθ. οικ. 706/16.07.10 απόφαση της Εθνικής Επιτροπής Υδάτων που δημοσιεύθηκε στο ΦΕΚ 1383/Β'/02.09.2010».
- ΦΕΚ Α 60/31.03.2011: «Διατήρηση της βιοποικιλότητας και άλλες διατάξεις».
- ΦΕΚ Α 160/16.10.1986: «Για την προστασία του περιβάλλοντος».
- ΦΕΚ Α.Α.Π. 229/19.06.2012: «Έγκριση καταλόγου μικρών νησιωτικών υγροτόπων και καθορισμός όρων και περιορισμών για την προστασία και ανάδειξη των μικρών παράκτιων υγροτόπων που περιλαμβάνονται σε αυτόν».
- ΦΕΚ Α 280/09.12.2003: «Προστασία και διαχείριση των υδάτων – Εναρμόνιση με την οδηγία 2000/60/εκ του Ευρωπαϊκού Κοινοβουλίου και του Συμβουλίου της 23ης Οκτωβρίου 2000 (Φ.Ε.Κ L 327, 22/12/2000)».
- ΦΕΚ Α 56/15.04.2010 Ανακαθορισμός των αρμοδιοτήτων των Υπουργείων και τροποποιήσεις του Π.Δ. 189/2009.
- ΦΕΚ Β 1695/02.12.2005: Οργάνωση της Κεντρικής Υπηρεσίας Υδάτων του Υπουργείου Περιβάλλοντος, Χωροταξίας και Δημοσίων Έργων
- ΦΕΚ Β. 183/25.02.2010 «Τροποποίηση της υπ' αριθ. 49139/24-11-2005 κοινής υπουργικής απόφασης «Οργάνωση της Κεντρικής Υπηρεσίας Υδάτων του Υπουργείου Περιβάλλοντος, Χωροταξίας και Δημοσίων Έργων»
- ΦΕΚ Β. 679/22.03.2013: «Οργάνωση της Ειδικής Γραμματείας Υδάτων του Υπουργείου Περιβάλλοντος, Ενέργειας και Κλιματικής Αλλαγής».
- ΦΕΚ Β. 1688/01.12.2005: «Διάρθρωση της Διεύθυνσης Υδάτων της Περιφέρειας».
- ΦΕΚ Α. 213/07.10.2009: «Σύσταση Υπουργείου Προστασίας του Πολίτη και καθορισμός των αρμοδιοτήτων του.».
- ΦΕΚ Α. 212/11.10.1995: «Οργάνωση πολιτικής προστασίας και άλλες διατάξεις».
- ΦΕΚ Α. 20/27.01.2015: «Σύσταση και μετονομασία Υπουργείων, μεταφορά της Γενικής Γραμματείας Κοινωνικών Ασφαλίσεων.».
- ΦΕΚ Α. 107/03.06.2004: «Οργανισμός Γενικής Γραμματείας Πολιτικής Προστασίας».
- ΦΕΚ Α. 102/01.05.2002: «Αναβάθμιση της πολιτικής προστασίας και λοιπές διατάξεις».

ΦΕΚ Α. 73/24.03.2014: «Αναδιοργάνωση της Ελληνικής Αστυνομίας, του Πυροσβεστικού Σώματος και της Γενικής Γραμματείας Πολιτικής Προστασίας, αναβάθμιση Υπηρεσιών του Υπουργείου Δημόσιας Τάξης και Προστασίας του Πολίτη και ρύθμιση λοιπών θεμάτων αρμοδιότητας Υπουργείου Δημόσιας Τάξης και Προστασίας του Πολίτη και άλλες διατάξεις». Χάρτες Γαιών Δασικής Υπηρεσίας για τις περιοχές του ΥΔ»

ΦΕΚ 1004/Β/24.04.2013 «Έγκριση του Σχεδίου Διαχείρισης των Λεκανών Απορροής Ποταμών του Υδατικού Διαμερίσματος Ανατολικής Πελοποννήσου»,.

ΦΕΚ 4674/Β/29.12.2017 «Έγκριση της 1^{ης} Αναθεώρησης του Σχεδίου Διαχείρισης των Λεκανών Απορροής Ποταμών του Υδατικού Διαμερίσματος Ανατολικής Πελοποννήσου».

Φοίτος Δ., Κωνσταντινίδης Θ., Καμάρη Γ. (επιτροπή έκδοσης), 2009. Βιβλίο Ερυθρών Δεδομένων των Σπάνιων & Απειλούμενων Φυτών της Ελλάδας. Δύο Τόμοι.

ΠΗΓΕΣ:

Βάση Δεδομένων της Ειδικής Γραμματείας Υδάτων για τις Εγκαταστάσεις Επεξεργασίας Λυμάτων», του Υπουργείου Περιβάλλοντος και Ενέργειας
(<http://astikalimata.ypeka.gr/Services/Pages/Browse.aspx>)

Βάσεις δεδομένων του Υπουργείου Πολιτισμού και Αθλητισμού και συγκεκριμένα τη Διαδικτυακή εφαρμογή «ΟΔΥΣΣΕΥΣ» (<http://odysseus.culture.gr/>)

Διαθέσιμα, εγκεκριμένα Γενικά Πολεοδομικά Σχέδια (ΓΠΣ) των πόλεων και των οικισμών

Διαρκής κατάλογο των κηρυγμένων αρχαιολογικών χώρων και μνημείων της Ελλάδος
(<http://listedmonuments.culture.gr/>)

Εγκεκριμένα και υπό εκπόνηση Σχέδια Χωρικής και Οικιστικής Οργάνωσης Ανοικτής Πόλης (ΣΧΟΟΑΠ)

Εγκεκριμένο Περιφερειακό Πλαίσιο Χωροταξικού Σχεδιασμού και Αειφόρου Ανάπτυξης (ΠΠΧΣΑΑ) της Περιφέρειας Πελοποννήσου

Εγκεκριμένα ή υπό εκπόνηση Σχέδια Χωρικής Οικιστικής Οργάνωσης Ανοικτής Πόλης (ΣΧΟΟΑΠ) των νυν «Καλλικρατικών» Δήμων και Δημοτικών Ενοτήτων (πρώην «Καποδιστριακών» Δήμων)

Εθνικό Μητρώο Σημείων Υδροληψίας (ΕΜΣΥ), Ιστοσελίδα της υπηρεσίας θέασης των σημείων υδροληψίας (http://lmt.ypeka.gr/public_view.html)

Εκτίμηση του βαθμού διάβρωσης στην λεκάνη του Ανθεμούντα, Δράση 3 του έργου LIFE07/ENV/GR/000278

ΕΛΣΤΑΤ απογραφή 2011

Ενιαίο Πληροφοριακό Σύστημα "myschool" του Υπουργείου Παιδείας, Έρευνας και Θρησκευμάτων - ΥΠ.Π.Ε.Θ. Τμήμα Α' Ψηφιακού Σχεδιασμού και Ανάπτυξης Εφαρμογών Πρωτοβάθμιας και Δευτεροβάθμιας Εκπαίδευσης της Διεύθυνσης Ηλεκτρονικής Διακυβέρνησης του Υπουργείου Παιδείας, Έρευνας και Θρησκευμάτων

Ιστοσελίδα του Υπουργείου Περιβάλλοντος και Ενέργειας (<http://www.ypeka.gr/>)

Ιστοσελίδα της Αποκεντρωμένης Διοίκησης Πελοποννήσου, Δυτικής Ελλάδας και Ιονίου
(<http://www.apd-depin.gov.gr/>)

Ιστοσελίδα της Περιφέρειας Πελοποννήσου (<http://ppel.gov.gr/>)

Ιστοσελίδα του Πανελληνίου Σχολικού Δικτύου (<http://www.sch.gr/>)

Ιστοσελίδα απεικόνισης γεωδεδομένων (<https://www.terrabook.com/el/#>)

Ιστοσελίδα απεικόνισης γεωδεδομένων (<http://wikimapia.org/>)

Ιστοσελίδα του Συνδέσμου Ελληνικών Ιδιωτικών Σχολείων (<http://www.privateschools.gr/gr/>)

Ιστοσελίδες μονάδων τριτοβάθμιας εκπαίδευσης

Ιστοσελίδες των σχολικών μονάδων

Ιστοσελίδα της Εκκλησίας της Ελλάδος

(<http://www.ecclesia.gr/greek/koinonia/koinonia.asp?what=11>)

Ιστοσελίδα της Ελληνικής Αστυνομίας (<http://www.hellenicpolice.gr>)

Ιστοσελίδα της Ελληνικής Εθνικής Επιτροπής για την UNESCO (<https://unesco-hellas.org/politismos/ellinika-mnimeia/>)

Ιστοσελίδα του Πυροσβεστικού Σώματος (<http://www.fireservice.gr>)

Ιστοσελίδα «<http://www.firehouse.gr>» στην οποία καταχωρούνται στοιχεία (φωτογραφίες, κατά προσέγγιση γεωγραφικές συντεταγμένες, στοιχεία επικοινωνίας και σύντομη περιγραφή), αναφορικά με την υφιστάμενη κατάσταση των πυροσβεστικών σταθμών και κλιμακίων της χώρας.

Ιστοσελίδα Διαρκής Κατάλογος των κηρυγμένων αρχαιολογικών χώρων και μνημείων της Ελλάδας: <http://listedmonuments.culture.gr/>

Ιστοσελίδα της Ελληνικής Ορνιθολογικής Εταιρείας για τις Σημαντικές Περιοχές για τα Πουλιά της Ελλάδας: http://www.ornithologiki.gr/page_cn.php?aID=875

Ιστοσελίδα του Προγράμματος Diachronic Inventory of Forest Fires. <http://ocean.space.noa.gr/bsm>.

Ιστοσελίδα του Υπουργείου Πολιτισμού <http://odysseus.culture.gr>

Ιστοσελίδα του Φορέα Διαχείρισης Χελμού Βουραϊκού: <http://www.fdchelmos.gr>

Ιστοσελίδα του Σπηλαίου των λιμνών- Δημοτική Κοινωφελής Επιχείρηση Καλαβρύτων: <http://www.kastriacave.gr/>

Ιστοσελίδα της "ΕΤΒΑ ΕΠΙΧΕΙΡΗΜΑΤΙΚΑ & ΒΙΟΜΗΧΑΝΙΚΑ ΠΑΡΚΑ"
(<https://www.etvavipe.gr>)

Ιστοσελίδες των τοπικών Δημοτικών Επιχειρήσεων Ύδρευσης – Αποχέτευσης (ΔΕΥΑ)

Κατάλογος των βιομηχανικών μονάδων SEVESO αναρτημένος στην ιστοσελίδα γεωχωρικών δεδομένων «GEODATA.gov.gr»
(<http://geodata.gov.gr/datasets/attachments/a138556e-1a02-48b8-81dc-139493e941dd/shp/seveso.zip>)

Κατάλογοι με νοσοκομειακές μονάδες σε ιστοσελίδες σχετικές με τον τομέα της υγείας και ειδικότερα της νοσοκομειακής περίθαλψης
(<http://www.healthpages.gr/portal/page/portal/1535/Fullstory?ArticleID=476>)

Κατάλογος του Ινστιτούτου Γεωλογικών και Μεταλλευτικών Ερευνών (ΙΓΜΕ), αναφορικά με τις γεωτρήσεις και τις πηγές που τροφοδοτούν τα υδροδοτικά δίκτυα των πόλεων και των οικισμών

- Κατάλογος Παγκόσμιας Πολιτιστικής Κληρονομιάς, του Εκπαιδευτικού, Επιστημονικού και Πολιτιστικού Οργανισμού των Ηνωμένων Εθνών (UNESCO - United Nations Educational, Scientific, and Cultural Organization)
- Κατάλογος της 6ης Διοίκησης Υγειονομικής Περιφέρειας Πελοποννήσου - Ιονίων Νήσων - Ηπείρου & Δυτικής Ελλάδας (http://www.dypede.gr/index.asp?a_id=225),
- Κατάλογος των νοσοκομείων Πελοποννήσου, του Υπουργείου Υγείας (<http://www.moh.gov.gr/articles/health/c26-xrhsimoi-syndesmoi/nosokomeia/143-peloponnhsou>, <http://www.eumedline.eu/post/Idiwtika-Nosokomeia>)
- Κατάλογος του Συνδέσμου Ελληνικών Κλινικών (<http://sek.org.gr>)
- Κατάλογος της Πανελλήνιας Ένωσης Ιδιωτικών Κλινικών (<http://www.peik.gr>)
- Κατάλογοι που έχουν αναρτηθεί σε ιστοσελίδες σχετικές με τον τομέα της υγείας
- ΚΥΑ 24208 «Έγκριση Ειδικού Πλαισίου Χωροταξικού Σχεδιασμού και Αειφόρου Ανάπτυξης για τον Τουρισμό και της Στρατηγικής Μελέτης Περιβαλλοντικών Επιπτώσεων αυτού» (ΦΕΚ 1138/Β/11-6-2009)
- ΚΥΑ 67659 «Έγκριση τροποποίησης Ειδικού Πλαισίου Χωροταξικού Σχεδιασμού και Αειφόρου Ανάπτυξης για τον Τουρισμό και της Στρατηγικής Μελέτης Περιβαλλοντικών Επιπτώσεων αυτού» (ΦΕΚ 3155/Β/12-12-2013)
- Μητρώο Εγκαταστάσεων υπαγόμενων στην Οδηγία 2010/75/ΕΕ (Οδηγία IED) την 31η/12/2013, ιστοσελίδα του ΥΠΕΝ (<http://www.ypeka.gr/LinkClick.aspx?fileticket=UxcNj6o56V8%3d&tabid=804&language=el-GR>)
- Ν. 2545/15-12-97 «Περί Βιομηχανικών & Επιχειρηματικών Περιοχών», όπως τροποποιήθηκε από το Ν. 3325/2005 «Ίδρυση και λειτουργία βιομηχανικών, βιοτεχνικών εγκαταστάσεων στο πλαίσιο της αειφόρου ανάπτυξης και άλλες διατάξεις»
- Οδηγία 82/501/ΕΚ – Seveso I, Οδηγία 96/82/ΕΚ – Seveso II και Οδηγία 2012/18/ΕΕ – Seveso III
- Οδηγία 2010/75/ΕΕ “Περί βιομηχανικών εκπομπών (ολοκληρωμένη πρόληψη και έλεγχος της ρύπανσης/ Integrated pollution prevention and control - IPPC)”
- Περιφερειακά Σχέδια Διαχείρισης Αποβλήτων (ΠΕΣΔΑ)
- Τοπικές ιστοσελίδες (π.χ. ιστοσελίδες Δήμων, πόλεων, κ.α.) και ιστοσελίδες ανεύρεσης επαγγελματικών καταχωρήσεων (<http://www.vrisko.gr> και <http://www.xo.gr>)
- Υπό εκπόνηση Μελέτη αναθεώρησης και εξειδίκευσης του ΠΠΧΣΑΑ της Περιφέρειας Δυτικής Ελλάδας
- Υπό εκπόνηση Μελέτη αναθεώρησης και εξειδίκευσης του ΠΠΧΣΑΑ της Περιφέρειας Πελοποννήσου
- Χωρικά δεδομένα του Οργανισμού Πληρωμών και Ελέγχου Κοινοτικών Ενισχύσεων Προσανατολισμού και Εγγυήσεων (ΟΠΕΚΕΠΕ), που αφορούν στο έτος 2014
- Χωρικά δεδομένα του Οργανισμού Πληρωμών και Ελέγχου Κοινοτικών Ενισχύσεων Προσανατολισμού και Εγγυήσεων (ΟΠΕΚΕΠΕ), που αφορούν το έτος 2011

Άρθρο 5

Η ισχύς της παρούσας απόφασης αρχίζει από τη δημοσίευσή της στην Εφημερίδα της Κυβερνήσεως.
Η απόφαση αυτή να δημοσιευθεί στην Εφημερίδα της Κυβερνήσεως.

Αθήνα, 29 Ιουνίου 2018

Ο Πρόεδρος της Εθνικής Επιτροπής Υδάτων -
Ο Αναπληρωτής Υπουργός
Περιβάλλοντος και Ενέργειας

ΣΩΚΡΑΤΗΣ ΦΑΜΕΛΛΟΣ



ΕΘΝΙΚΟ ΤΥΠΟΓΡΑΦΕΙΟ

Το Εθνικό Τυπογραφείο αποτελεί δημόσια υπηρεσία υπαγόμενη στο Υπουργείο Διοικητικής Ανασυγκρότησης και έχει την ευθύνη τόσο για τη σύνταξη, διαχείριση, εκτύπωση και κυκλοφορία των Φύλλων της Εφημερίδας της Κυβερνήσεως (ΦΕΚ), όσο και για την κάλυψη των εκτυπωτικών - εκδοτικών αναγκών του δημοσίου και του ευρύτερου δημόσιου τομέα (ν. 3469/2006/Α' 131 και π.δ. 29/2018/Α' 58).

1. ΦΥΛΛΟ ΤΗΣ ΕΦΗΜΕΡΙΔΑΣ ΤΗΣ ΚΥΒΕΡΝΗΣΕΩΣ (ΦΕΚ)

- Τα **ΦΕΚ σε ηλεκτρονική μορφή** διατίθενται δωρεάν στο **www.et.gr**, την επίσημη ιστοσελίδα του Εθνικού Τυπογραφείου. Όσα ΦΕΚ δεν έχουν ψηφιοποιηθεί και καταχωριστεί στην ανωτέρω ιστοσελίδα, ψηφιοποιούνται και αποστέλλονται επίσης δωρεάν με την υποβολή αίτησης, για την οποία αρκεί η συμπλήρωση των αναγκαίων στοιχείων σε ειδική φόρμα στον ιστότοπο **www.et.gr**.

- Τα **ΦΕΚ σε έντυπη μορφή** διατίθενται σε μεμονωμένα φύλλα είτε απευθείας από το Τμήμα Πωλήσεων και Συνδρομητών, είτε ταχυδρομικά με την αποστολή αιτήματος παραγγελίας μέσω των ΚΕΠ, είτε με ετήσια συνδρομή μέσω του Τμήματος Πωλήσεων και Συνδρομητών. Το κόστος ενός ασπρόμαυρου ΦΕΚ από 1 έως 16 σελίδες είναι 1,00 €, αλλά για κάθε επιπλέον οκτασέλιδο (ή μέρος αυτού) προσαυξάνεται κατά 0,20 €. Το κόστος ενός έγχρωμου ΦΕΚ από 1 έως 16 σελίδες είναι 1,50 €, αλλά για κάθε επιπλέον οκτασέλιδο (ή μέρος αυτού) προσαυξάνεται κατά 0,30 €. Το τεύχος Α.Σ.Ε.Π. διατίθεται δωρεάν.

• Τρόποι αποστολής κειμένων προς δημοσίευση:

A. Τα κείμενα προς δημοσίευση στο ΦΕΚ, από τις υπηρεσίες και τους φορείς του δημοσίου, αποστέλλονται ηλεκτρονικά στη διεύθυνση **webmaster.et@et.gr** με χρήση προηγμένης ψηφιακής υπογραφής και χρονοσήμανσης.

B. Κατ' εξαίρεση, όσοι πολίτες δεν διαθέτουν προηγμένη ψηφιακή υπογραφή μπορούν είτε να αποστέλλουν ταχυδρομικά, είτε να καταθέτουν με εκπρόσωπό τους κείμενα προς δημοσίευση εκτυπωμένα σε χαρτί στο Τμήμα Παραλαβής και Καταχώρισης Δημοσιευμάτων.

- Πληροφορίες, σχετικά με την αποστολή/κατάθεση εγγράφων προς δημοσίευση, την ημερήσια κυκλοφορία των Φ.Ε.Κ., με την πώληση των τευχών και με τους ισχύοντες τιμοκαταλόγους για όλες τις υπηρεσίες μας, περιλαμβάνονται στον ιστότοπο (**www.et.gr**). Επίσης μέσω του ιστότοπου δίδονται πληροφορίες σχετικά με την πορεία δημοσίευσης των εγγράφων, με βάση τον Κωδικό Αριθμό Δημοσιεύματος (ΚΑΔ). Πρόκειται για τον αριθμό που εκδίδει το Εθνικό Τυπογραφείο για όλα τα κείμενα που πληρούν τις προϋποθέσεις δημοσίευσης.

2. ΕΚΤΥΠΩΤΙΚΕΣ - ΕΚΔΟΤΙΚΕΣ ΑΝΑΓΚΕΣ ΤΟΥ ΔΗΜΟΣΙΟΥ

Το Εθνικό Τυπογραφείο ανταποκρινόμενο σε αιτήματα υπηρεσιών και φορέων του δημοσίου αναλαμβάνει να σχεδιάσει και να εκτυπώσει έντυπα, φυλλάδια, βιβλία, αφίσες, μπλοκ, μηχανογραφικά έντυπα, φακέλους για κάθε χρήση, κ.ά.

Επίσης σχεδιάζει ψηφιακές εκδόσεις, λογότυπα και παράγει οπτικοακουστικό υλικό.

Ταχυδρομική Διεύθυνση: Καποδιστρίου 34, τ.κ. 10432, Αθήνα	Ιστότοπος: www.et.gr
ΤΗΛΕΦΩΝΙΚΟ ΚΕΝΤΡΟ: 210 5279000 - fax: 210 5279054	Πληροφορίες σχετικά με την λειτουργία του ιστότοπου: helpdesk.et@et.gr
ΕΞΥΠΗΡΕΤΗΣΗ ΚΟΙΝΟΥ	Αποστολή ψηφιακά υπογεγραμμένων εγγράφων προς δημοσίευση στο ΦΕΚ: webmaster.et@et.gr
Πωλήσεις - Συνδρομές: (Ισόγειο, τηλ. 210 5279178 - 180)	Πληροφορίες για γενικό πρωτόκολλο και αλληλογραφία: grammateia@et.gr
Πληροφορίες: (Ισόγειο, Γρ. 3 και τηλεφ. κέντρο 210 5279000)	
Παραλαβή Δημ. Ύλης: (Ισόγειο, τηλ. 210 5279167, 210 5279139)	
Ωράριο για το κοινό: Δευτέρα ως Παρασκευή: 8:00 - 13:30	

Πείτε μας τη γνώμη σας,

για να βελτιώσουμε τις υπηρεσίες μας, συμπληρώνοντας την ειδική φόρμα στον ιστότοπό μας.

