



ΠΡΟΣΚΛΗΣΗ

Ο Σύλλογος Ελλήνων Γεωλόγων,
το Τμήμα Γεωλογίας του Α.Π.Θ
και το Γεωτεχνικό Επιμελητήριο Ελλάδος
σας προσκαλούν στην εκδήλωση με θέμα:



«Ο ΡΟΛΟΣ ΤΟΥ ΓΕΩΛΟΓΟΥ ΣΤΗΝ ΠΡΟΛΗΨΗ ΤΩΝ ΦΥΣΙΚΩΝ ΚΑΤΑΣΤΡΟΦΩΝ ΚΑΙ ΤΩΝ ΣΥΝΕΠΕΙΩΝ ΤΗΣ ΚΛΙΜΑΤΙΚΗΣ ΚΡΙΣΗΣ»



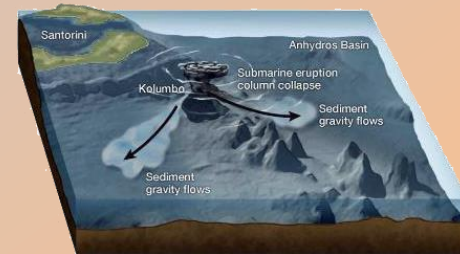
την Τετάρτη 26 Απριλίου 2023 και ώρα 09:00
στο Π Αμφιθέατρο του Κέντρου Διάδοσης Ερευνητικών
Αποτελεσμάτων (ΚΕ.Δ.Ε.Α) του Α.Π.Θ
(3ης Σεπτεμβρίου - Πανεπιστημιούπολη ΘΕΣΣΑΛΟΝΙΚΗ)



ΑΡΙΣΤΟΤΕΛΕΙΟ
ΠΑΝΕΠΙΣΤΗΜΙΟ
ΘΕΣΣΑΛΟΝΙΚΗΣ





ΓΕΩΤΕΧΝΙΚΟ
ΕΠΙΜΕΛΗΤΗΡΙΟ
ΕΛΛΑΔΑΣ



ΠΡΟΓΡΑΜΜΑ ΕΡΓΑΣΙΩΝ ΗΜΕΡΙΔΑΣ

Ο ΡΟΛΟΣ ΤΟΥ ΓΕΩΛΟΓΟΥ ΣΤΗΝ ΠΡΟΛΗΨΗ ΤΩΝ ΦΥΣΙΚΩΝ ΚΑΤΑΣΤΡΟΦΩΝ ΚΑΙ ΤΩΝ ΣΥΝΕΠΕΙΩΝ ΤΗΣ ΚΛΙΜΑΤΙΚΗΣ ΚΡΙΣΗΣ



ΤΕΤΑΡΤΗ 26 ΑΠΡΙΛΙΟΥ 2023
ΑΜΦΙΘΕΑΤΡΟ ΙΙ ΚΕ.Δ.Ε.Α. (Α.Π.Θ.)



ΠΡΟΓΡΑΜΜΑ ΕΡΓΑΣΙΩΝ ΗΜΕΡΙΔΑΣ

Ο ΡΟΛΟΣ ΤΟΥ ΓΕΩΛΟΓΟΥ ΣΤΗΝ ΠΡΟΛΗΨΗ ΤΩΝ ΦΥΣΙΚΩΝ ΚΑΤΑΣΤΡΟΦΩΝ ΚΑΙ ΤΩΝ ΣΥΝΕΠΕΙΩΝ ΤΗΣ ΚΛΙΜΑΤΙΚΗΣ ΚΡΙΣΗΣ

09:00 - 09:30	Προσέλευση - Εγγραφές		
09:30 - 10:00	Έναρξη εκδήλωσης Ευάγγελος Σπυρίδωνος, Πρόεδρος Δ.Σ. Σ.Ε.Γ. Εισηγητική ομιλία		«Κατολισθητικός κίνδυνος και ο κρίσιμος ρόλος του γεωλόγου στον γεωτεχνικό χαρακτηρισμό, στην παρακολούθηση και στον σχεδιασμό των μέτρων προστασίας»
	Βουβαλίδης Κωνσταντίνος, Πρόεδρος Τμήματος Γεωλογίας Α.Π.Θ.	11:15 - 11:30	Ερωτήσεις - Τοποθετήσεις
	Σπυρίδης Ευθύμιος, Β' Αντιπρόεδρος Δ.Σ. ΓΕΩΤ.Ε.Ε.	11:30 - 12:00	Διάλειμμα
	Χαιρετισμοί επισήμων	12:00 - 12:15	2η Συνεδρία Μιχαήλ Φούμελης, Επικ. Καθ. Τμήματος Γεωλογίας του Α.Π.Θ. «Η συνεισφορά των δορυφορικών δεδομένων και υπηρεσιών στην παρακολούθηση και πρόληψη γεωκινδύνων»
10:00 - 10:15	Απονομή τιμητικής πλακέτας στον Βασίλειο Παπαζάχο. Δημοσθένης Μουντράκης, Ομοτ. Καθ. Τμημ. Γεωλογίας, Α.Π.Θ. Χαιρετισμός	12:15 - 12:30	Νικόλαος Θεοδοουλίδης Δρ. Γεωλόγος - Σεισμολόγος, Δ/ντής Ερευνών ΙΤΣΑΚ «Ο Ρόλος του Γεωλόγου στην Εκτίμηση του Σεισμικού Κινδύνου»
10:15 - 10:30	1η Συνεδρία Κωνσταντίνος Παπαζάχος, Καθ. Τμήματος Γεωλογίας, Α.Π.Θ. «Σεισμικές κινήσεις του ΕΑΚ από τη μεριά του Γεωλόγου: Προβλήματα και αδυναμίες, αλλά και προοπτικές για το μέλλον»	12:30 - 12:45	Βασιλική Κουτάλου, Γεωλόγος, M.Sc., Αντιπρόεδρος & Διευθύνουσα Σύμβουλος της εταιρείας ΥΕΤΟΣ Α.Ε. «Αντιπλημμυρικό Master Plan Θεσ/νίκης. Εργαλείο πρόληψης και αντιμετώπισης πλημμυρικών φαινομένων»
10:30 - 10:45	Αρτέμιος Ατζέμογλου, Προϊστάμενος Π.Μ.Κ.Μ. της Ε.Α.Γ.Μ.Ε. «Η συμβολή της Ελληνικής Αρχής Γεωλογικών & Μεταλλευτικών Ερευνών (Ε.Α.Γ.Μ.Ε.) στη διαχείριση των γεωκινδύνων»	12:45 - 13:00	Τζηρίνης Απόστολος, Γεωλόγος Α.Π.Θ. «Οι Μελέτες Γεωλογικής Καταλληλότητας ως εργαλείο πρόληψης φυσικών καταστροφών»
10:45 - 11:00	Κωνσταντίνος Κοκολάκης Πολιτικός Μηχανικός Τ.Ε. - Πολιτική Προστασία «Ο Γεωλόγος, η Γεωλογία και η Πολιτική Προστασία»	13:00 - 13:15	Γεώργιος Παπαθανασίου, Επικ. Καθ. Τμήματος Γεωλογίας του Α.Π.Θ. «Τεχνική γεωλογία & φυσικές καταστροφές. Η πρόληψη ως μέτρο αντιμετώπισης»
11:00 - 11:15	Βασίλιος Μαρίνος, Επικ. Καθ. ΕΜΠ - Πρόεδρος Διεθνούς Ένωσης Τεχνικής Γεωλογίας & Περιβάλλοντος	13:15 - 14:15	Συζήτηση στοργουλήσ τραπέζης.